

Projectberekening

Dit document geeft een overzicht van de invoer en rekenresultaten van een Projectberekening met AERIUS Calculator. De berekening is uitgevoerd binnen stikstofgevoelige Natura 2000-gebieden, op rekenpunten die overlappen met habitattypen en/of leefgebieden die aangewezen zijn in het kader van de Wet natuurbescherming, gekoppeld aan een aangewezen soort, of nog onbekend maar mogelijk wel relevant, en waar tevens sprake is van een overbelaste of bijna overbelaste situatie voor stikstof.



- [Overzicht](#)
- [Samenvatting situaties](#)
- [Resultaten](#)
- [Detailgegevens per emissiebron](#)

*Deze PDF is een digitaal bestand dat weer in te lezen is in AERIUS. Meer toelichting over deze PDF kunt u vinden in een bijbehorende leeswijzer. Deze leeswijzer en overige documentatie is te raadplegen via:
www.aerius.nl/handleidingen-en-leeswijzers*



Contactgegevens

Rechtspersoon

Inrichtingslocatie

Econsultancy

Dennelaan 1 1a,
- Waalre

Activiteit

Omschrijving

Toelichting

17821.001

gebruiksfase

Berekening

AERIUS kenmerk

Datum berekening

Rekenconfiguratie

RWQ4CabYY16P

06 februari 2023, 11:27

Wnb-rekengrid incl. eigen rekenpunten

Totale emissie

gebruiksfase - Beoogd

Rekenjaar

2024

Emissie NH₃

49,7 g/j

Emissie NO_x

1,1 kg/j

Resultaten

gebruiksfase - Beoogd

Gekarteerd oppervlak met toename (ha)

Gekarteerd oppervlak met afname (ha)

Grootste toename van depositie

Grootste afname van depositie

Hoogste bijdrage

-

-

-

-

-

Hexagon

Gebied




gebruiksfasen (Beoogd), rekenjaar 2024

Emissiebronnen

Emissie NH₃

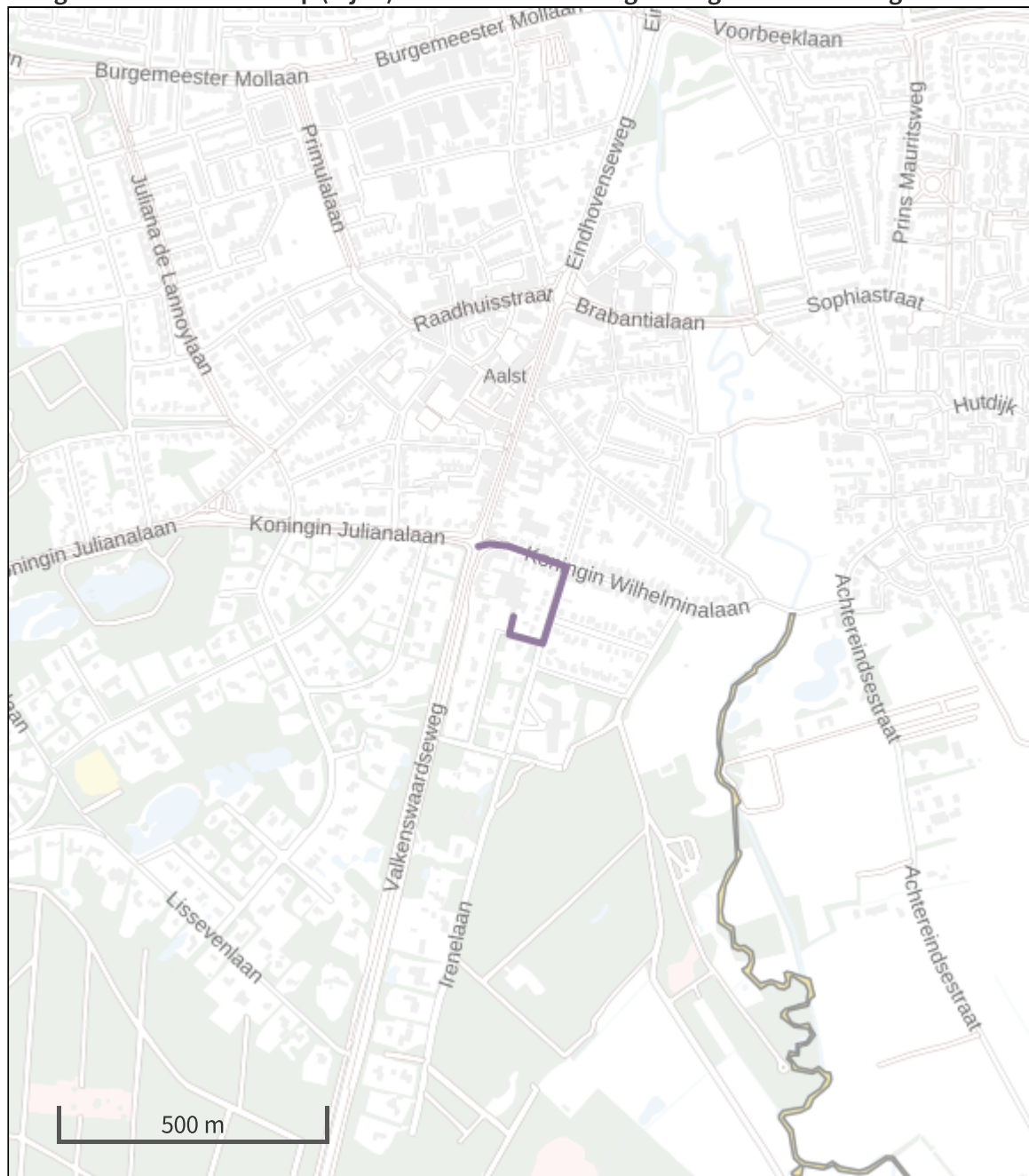
Emissie NO_x








 Verkeersnetwerk

49,7 g/j

1,1 kg/j

Hoogste af- en toename op (bijna) overbelaste stikstofgevoelige Natura 2000 gebieden.



- | | |
|--|--|
|  Habitrichtlijn |  Grootste afname van depositie |
|  Vogelrichtlijn |  Grootste toename van depositie |
|  Vogelrichtlijn, Habitrichtlijn |  Hoogste totale depositie |
|  Niet bepaald | |

De bronnen op de kaart horen bij de Beoogde situatie.

Resultaten stikstofgevoelige Natura 2000 gebieden situatie "gebruiksfase" (Beoogd) incl. saldering e/o referentie

| | Berekend (ha gekarteerd) | Hoogste totale depositie (mol N/ha/jr) | Met toename (ha gekarteerd) | Grootste toename (mol N/ha/jr) | Met afname (ha gekarteerd) | Grootste afname (mol N/ha/jr) |
|---------------|--------------------------|--|-----------------------------|--------------------------------|----------------------------|-------------------------------|
| Totaal | - | - | - | - | - | - |

| Per eigen rekenpunt | Naam | Coördinaat | Projectbijdrage (mol N/ha/jr) |
|---------------------|--|----------------------|-------------------------------|
| 9 | 15) Van Oordt's Mersken: H9190 | X:200706 Y:561252 | - |
| 10 | 15) Van Oordt's Mersken: H9190 | X:200706 Y:561144 | - |
| 11 | 15) Van Oordt's Mersken: H9190 | X:200706 Y:561037 | - |
| 12 | 15) Van Oordt's Mersken: H9190 | X:200613 Y:561198 | - |
| 13 | 15) Van Oordt's Mersken: H9190 | X:200706 Y:560929 | - |
| 14 | 15) Van Oordt's Mersken: H9190 | X:200799 Y:561198 | - |
| 15 | 16) Wijnjeterper Schar: H3130 | X:207034 Y:563938 | - |
| 155 | 34) Weerribben: Lg05 | X:192145 Y:535032 | - |
| 156 | 34) Weerribben: Lg05 | X:194657 Y:531540 | - |
| 157 | 34) Weerribben: Lg05 | X:193261 Y:532238 | - |
| 158 | 34) Weerribben: Lg05 | X:194750 Y:531701 | - |
| 699 | 94) Naardermeer: H3130 | X:138263 Y:476522 | - |
| 700 | 94) Naardermeer: H3130 | X:138169 Y:476468 | - |
| 701 | 94) Naardermeer: H3130 | X:138169 Y:476576 | - |
| 702 | 94) Naardermeer: H3130 | X:138263 Y:476629 | - |
| 747 | 100) Voornes Duin: H2130B | X:64559 Y:435581 | - |
| 748 | 100) Voornes Duin: ZGH2130B | X:64652 Y:436064 | - |
| 749 | 100) Voornes Duin: ZGH2130B | X:64559 Y:436011 | - |
| 750 | 100) Voornes Duin: ZGH2130B | X:64559 Y:435903 | - |
| 751 | 100) Voornes Duin: ZGH2130B | X:64466 Y:435849 | - |
| 752 | 100) Voornes Duin: ZGH2130B | X:64466 Y:435957 | - |
| 434 | 70) Lingegebed & Diefdijk-Zuid: H6510A | X:136029 Y:433109 | - |
| 439 | 70) Lingegebed & Diefdijk-Zuid: H6510A | X:136960 Y:434399 | - |
| 440 | 70) Lingegebed & Diefdijk-Zuid: H6510A | X:136401 Y:434291 | - |
| 441 | 70) Lingegebed & Diefdijk-Zuid: H6510A | X:136587 Y:434506 | - |
| 442 | 70) Lingegebed & Diefdijk-Zuid: H6510A | X:136680 Y:434452 | - |

| Per eigen rekenpunt | Naam | Coördinaat | Projectbijdrage (mol N/ha/jr) |
|---------------------|--|----------------------|-------------------------------|
| 443 | 70) Lingegebied & Diefdijk-Zuid: H6510A | X:136494 Y:434452 | - |
| 444 | 70) Lingegebied & Diefdijk-Zuid: H6510A | X:135843 Y:433002 | - |
| 445 | 70) Lingegebied & Diefdijk-Zuid: H6510A | X:136774 Y:434399 | - |
| 446 | 70) Lingegebied & Diefdijk-Zuid: H6510A | X:136867 Y:434345 | - |
| 447 | 70) Lingegebied & Diefdijk-Zuid: H6510A | X:136680 Y:434560 | - |
| 448 | 70) Lingegebied & Diefdijk-Zuid: H6510A | X:135936 Y:433055 | - |
| 449 | 70) Lingegebied & Diefdijk-Zuid: H6510A | X:136774 Y:434506 | - |
| 450 | 70) Lingegebied & Diefdijk-Zuid: H6510A | X:136494 Y:434237 | - |
| 453 | 70) Lingegebied & Diefdijk-Zuid: H6510A,ZGH6510A | X:135657 Y:433217 | - |
| 455 | 70) Lingegebied & Diefdijk-Zuid: H6510A,ZGH6510A | X:135750 Y:432948 | - |
| 458 | 70) Lingegebied & Diefdijk-Zuid: H6510A,ZGH6510A | X:136494 Y:434130 | - |
| 470 | 70) Lingegebied & Diefdijk-Zuid: H6510B | X:135843 Y:434829 | - |
| 471 | 70) Lingegebied & Diefdijk-Zuid: H6510B | X:136029 Y:434721 | - |
| 472 | 70) Lingegebied & Diefdijk-Zuid: H6510B | X:135843 Y:434614 | - |
| 473 | 70) Lingegebied & Diefdijk-Zuid: H6510B | X:135843 Y:434721 | - |
| 474 | 70) Lingegebied & Diefdijk-Zuid: H6510B | X:136029 Y:434829 | - |
| 475 | 70) Lingegebied & Diefdijk-Zuid: H6510B | X:135936 Y:434775 | - |
| 476 | 70) Lingegebied & Diefdijk-Zuid: H6510B | X:137704 Y:437085 | - |
| 477 | 70) Lingegebied & Diefdijk-Zuid: H6510B | X:137611 Y:437139 | - |
| 478 | 70) Lingegebied & Diefdijk-Zuid: H6510B | X:135936 Y:434882 | - |
| 482 | 70) Lingegebied & Diefdijk-Zuid: ZGH6510A | X:134540 Y:433109 | - |
| 483 | 70) Lingegebied & Diefdijk-Zuid: ZGH6510A | X:136494 Y:434023 | - |
| 485 | 70) Lingegebied & Diefdijk-Zuid: ZGH6510A | X:134447 Y:433055 | - |
| 489 | 70) Lingegebied & Diefdijk-Zuid: ZGH6510A | X:134540 Y:433324 | - |
| 491 | 70) Lingegebied & Diefdijk-Zuid: ZGH6510A | X:136680 Y:434237 | - |
| 493 | 70) Lingegebied & Diefdijk-Zuid: ZGH6510A | X:137425 Y:436602 | - |

| Per eigen rekenpunt | Naam | Coördinaat | Projectbijdrage (mol N/ha/jr) |
|---------------------|---|----------------------|-------------------------------|
| 496 | 70) Lingegebied & Diefdijk-Zuid: ZGH6510A | X:138169 Y:437354 | - |
| 497 | 70) Lingegebied & Diefdijk-Zuid: ZGH6510A | X:137239 Y:435742 | - |
| 498 | 70) Lingegebied & Diefdijk-Zuid: ZGH6510A | X:136587 Y:432787 | - |
| 501 | 70) Lingegebied & Diefdijk-Zuid: ZGH6510A | X:137425 Y:436279 | - |
| 504 | 70) Lingegebied & Diefdijk-Zuid: ZGH6510A | X:135285 Y:433217 | - |
| 505 | 70) Lingegebied & Diefdijk-Zuid: ZGH6510A | X:134633 Y:433270 | - |
| 506 | 70) Lingegebied & Diefdijk-Zuid: ZGH6510A | X:135098 Y:433217 | - |
| 507 | 70) Lingegebied & Diefdijk-Zuid: ZGH6510A | X:137518 Y:436333 | - |
| 509 | 70) Lingegebied & Diefdijk-Zuid: ZGH6510A | X:135471 Y:433324 | - |
| 514 | 70) Lingegebied & Diefdijk-Zuid: ZGH6510A | X:136680 Y:434130 | - |
| 517 | 70) Lingegebied & Diefdijk-Zuid: ZGH6510A | X:135005 Y:433270 | - |
| 519 | 70) Lingegebied & Diefdijk-Zuid: ZGH6510A | X:134912 Y:433217 | - |
| 520 | 70) Lingegebied & Diefdijk-Zuid: ZGH6510A | X:134819 Y:433270 | - |
| 523 | 70) Lingegebied & Diefdijk-Zuid: ZGH6510A | X:134912 Y:433324 | - |
| 524 | 70) Lingegebied & Diefdijk-Zuid: ZGH6510A | X:136587 Y:432035 | - |
| 525 | 70) Lingegebied & Diefdijk-Zuid: ZGH6510A | X:137332 Y:436548 | - |
| 530 | 70) Lingegebied & Diefdijk-Zuid: ZGH6510A | X:136587 Y:434184 | - |
| 531 | 70) Lingegebied & Diefdijk-Zuid: ZGH6510A | X:135843 Y:433432 | - |
| 533 | 70) Lingegebied & Diefdijk-Zuid: ZGH6510A | X:136215 Y:433432 | - |
| 535 | 70) Lingegebied & Diefdijk-Zuid: ZGH6510A | X:136587 Y:432142 | - |
| 536 | 70) Lingegebied & Diefdijk-Zuid: ZGH6510A | X:138076 Y:437193 | - |
| 537 | 70) Lingegebied & Diefdijk-Zuid: ZGH6510A | X:137239 Y:435849 | - |
| 538 | 70) Lingegebied & Diefdijk-Zuid: ZGH6510A | X:136494 Y:433055 | - |
| 540 | 70) Lingegebied & Diefdijk-Zuid: ZGH6510A | X:137425 Y:436172 | - |
| 556 | 70) Lingegebied & Diefdijk-Zuid: ZGH6510A | X:137146 Y:435581 | - |
| 558 | 70) Lingegebied & Diefdijk-Zuid: ZGH6510A | X:135564 Y:433270 | - |

| Per eigen rekenpunt | Naam | Coördinaat | Projectbijdrage (mol N/ha/jr) |
|---------------------|---|----------------------|-------------------------------|
| 569 | 70) Lingegebied & Diefdijk-Zuid: ZGH6510A | X:135657 Y:433109 | - |
| 570 | 70) Lingegebied & Diefdijk-Zuid: ZGH6510A | X:136494 Y:432948 | - |
| 575 | 70) Lingegebied & Diefdijk-Zuid: ZGH6510A | X:137983 Y:437246 | - |
| 582 | 70) Lingegebied & Diefdijk-Zuid: ZGH6510A | X:136401 Y:433109 | - |
| 584 | 70) Lingegebied & Diefdijk-Zuid: ZGH6510A | X:134447 Y:432626 | - |
| 589 | 70) Lingegebied & Diefdijk-Zuid: ZGH6510A | X:136960 Y:435258 | - |
| 596 | 70) Lingegebied & Diefdijk-Zuid: ZGH6510A | X:132865 Y:432035 | - |
| 598 | 70) Lingegebied & Diefdijk-Zuid: ZGH6510A | X:137890 Y:436978 | - |
| 602 | 70) Lingegebied & Diefdijk-Zuid: ZGH6510A | X:136401 Y:433861 | - |
| 606 | 70) Lingegebied & Diefdijk-Zuid: ZGH6510A | X:135378 Y:433270 | - |
| 607 | 70) Lingegebied & Diefdijk-Zuid: ZGH6510A | X:135564 Y:433163 | - |
| 610 | 70) Lingegebied & Diefdijk-Zuid: ZGH6510A | X:134447 Y:432733 | - |
| 612 | 70) Lingegebied & Diefdijk-Zuid: ZGH6510A | X:134447 Y:433163 | - |
| 613 | 70) Lingegebied & Diefdijk-Zuid: ZGH6510A | X:137053 Y:435420 | - |
| 616 | 70) Lingegebied & Diefdijk-Zuid: ZGH6510A | X:136587 Y:432894 | - |
| 624 | 70) Lingegebied & Diefdijk-Zuid: ZGH6510A | X:138076 Y:437300 | - |
| 632 | 70) Lingegebied & Diefdijk-Zuid: ZGH6510A | X:136960 Y:435366 | - |
| 644 | 70) Lingegebied & Diefdijk-Zuid: ZGH6510A | X:137797 Y:436924 | - |
| 645 | 70) Lingegebied & Diefdijk-Zuid: ZGH6510A | X:138076 Y:437407 | - |
| 650 | 70) Lingegebied & Diefdijk-Zuid: ZGH6510A | X:136308 Y:433163 | - |
| 652 | 70) Lingegebied & Diefdijk-Zuid: ZGH6510A | X:132679 Y:432035 | - |
| 654 | 70) Lingegebied & Diefdijk-Zuid: ZGH6510A | X:135378 Y:433378 | - |
| 655 | 70) Lingegebied & Diefdijk-Zuid: ZGH6510A | X:137053 Y:435527 | - |
| 657 | 70) Lingegebied & Diefdijk-Zuid: ZGH6510A | X:136401 Y:433969 | - |
| 658 | 70) Lingegebied & Diefdijk-Zuid: ZGH6510A | X:134540 Y:433217 | - |
| 659 | 70) Lingegebied & Diefdijk-Zuid: ZGH6510A | X:135192 Y:433270 | - |

| Per eigen rekenpunt | Naam | Coördinaat | Projectbijdrage (mol N/ha/jr) |
|---------------------|---|----------------------|-------------------------------|
| 660 | 70) Lingegebied & Diefdijk-Zuid: ZGH6510A | X:132958 Y:432088 | - |
| 662 | 70) Lingegebied & Diefdijk-Zuid: ZGH6510A | X:134447 Y:432518 | - |
| 675 | 70) Lingegebied & Diefdijk-Zuid: ZGH6510A | X:135192 Y:433163 | - |
| 680 | 70) Lingegebied & Diefdijk-Zuid: ZGH6510A | X:133051 Y:432035 | - |
| 683 | 70) Lingegebied & Diefdijk-Zuid: ZGH6510A | X:135564 Y:433378 | - |
| 689 | 70) Lingegebied & Diefdijk-Zuid: ZGH6510B | X:133703 Y:432088 | - |
| 693 | 70) Lingegebied & Diefdijk-Zuid: ZGH6510B | X:133609 Y:432035 | - |
| 759 | 105) Zouweboezem: H91E0C | X:128398 Y:441813 | - |
| 760 | 105) Zouweboezem: H91E0C,ZGH91E0C | X:128305 Y:441759 | - |
| 761 | 105) Zouweboezem: H91E0C,ZGH91E0C | X:128398 Y:441706 | - |
| 762 | 105) Zouweboezem: ZGH91E0C | X:128584 Y:441598 | - |
| 763 | 105) Zouweboezem: ZGH91E0C | X:128584 Y:441491 | - |
| 764 | 105) Zouweboezem: ZGH91E0C | X:128491 Y:441545 | - |
| 765 | 105) Zouweboezem: ZGH91E0C | X:128677 Y:441437 | - |
| 766 | 105) Zouweboezem: ZGH91E0C | X:128398 Y:441598 | - |
| 767 | 105) Zouweboezem: ZGH91E0C | X:128491 Y:441437 | - |
| 768 | 105) Zouweboezem: ZGH91E0C | X:128491 Y:441652 | - |
| 769 | 105) Zouweboezem: ZGH91E0C | X:128584 Y:441383 | - |
| 770 | 105) Zouweboezem: ZGH91E0C | X:128305 Y:441652 | - |
| 376 | 54) Witte Veen: H91E0C | X:256356 Y:461746 | - |
| 377 | 54) Witte Veen: H91E0C | X:256449 Y:461478 | - |
| 378 | 54) Witte Veen: H7120 | X:256822 Y:463842 | - |
| 379 | 54) Witte Veen: H7120 | X:256915 Y:463466 | - |
| 380 | 54) Witte Veen: H7120 | X:257008 Y:463734 | - |
| 381 | 54) Witte Veen: H7120 | X:257008 Y:463305 | - |
| 382 | 54) Witte Veen: H7120 | X:256635 Y:463197 | - |

| Per eigen rekenpunt | Naam | Coördinaat | Projectbijdrage (mol N/ha/jr) |
|---------------------|-----------------------|----------------------|-------------------------------|
| 383 | 54) Witte Veen: H7120 | X:257101 Y:463896 | - |
| 384 | 54) Witte Veen: H7120 | X:257008 Y:463520 | - |
| 385 | 54) Witte Veen: H7120 | X:257194 Y:463627 | - |
| 386 | 54) Witte Veen: H7120 | X:257101 Y:463143 | - |
| 387 | 54) Witte Veen: H7120 | X:257101 Y:463466 | - |
| 388 | 54) Witte Veen: H7120 | X:257101 Y:463358 | - |
| 389 | 54) Witte Veen: H7120 | X:257008 Y:463949 | - |
| 390 | 54) Witte Veen: H7120 | X:257101 Y:463681 | - |
| 391 | 54) Witte Veen: H7120 | X:257101 Y:463251 | - |
| 392 | 54) Witte Veen: H7120 | X:257008 Y:463627 | - |
| 393 | 54) Witte Veen: H7120 | X:256822 Y:463197 | - |
| 394 | 54) Witte Veen: H7120 | X:257008 Y:463197 | - |
| 395 | 54) Witte Veen: H7120 | X:257008 Y:463412 | - |
| 396 | 54) Witte Veen: H7120 | X:256915 Y:463896 | - |
| 397 | 54) Witte Veen: H7120 | X:257194 Y:463842 | - |
| 398 | 54) Witte Veen: H7120 | X:257101 Y:463036 | - |
| 399 | 54) Witte Veen: H7120 | X:256822 Y:463412 | - |
| 400 | 54) Witte Veen: H7120 | X:257008 Y:463090 | - |
| 401 | 54) Witte Veen: H7120 | X:256635 Y:463305 | - |
| 402 | 54) Witte Veen: H7120 | X:256915 Y:463251 | - |
| 403 | 54) Witte Veen: H7120 | X:256915 Y:463143 | - |
| 404 | 54) Witte Veen: H7120 | X:257194 Y:463520 | - |
| 405 | 54) Witte Veen: H7120 | X:257101 Y:463788 | - |
| 406 | 54) Witte Veen: H7120 | X:256915 Y:463681 | - |
| 407 | 54) Witte Veen: H7120 | X:256915 Y:463573 | - |
| 408 | 54) Witte Veen: H7120 | X:256915 Y:463358 | - |

| Per eigen rekenpunt | Naam | Coördinaat | Projectbijdrage (mol N/ha/jr) |
|---------------------|--|----------------------|-------------------------------|
| 409 | 54) Witte Veen: H7120 | X:256915 Y:463036 | - |
| 410 | 54) Witte Veen: H7120 | X:256915 Y:463788 | - |
| 411 | 54) Witte Veen: H7120 | X:257008 Y:462982 | - |
| 412 | 54) Witte Veen: H7120 | X:256729 Y:463358 | - |
| 413 | 54) Witte Veen: H7120 | X:257101 Y:463573 | - |
| 414 | 54) Witte Veen: H7120 | X:257194 Y:463734 | - |
| 415 | 54) Witte Veen: H7120 | X:257008 Y:463842 | - |
| 416 | 54) Witte Veen: H7120,ZGH7120 | X:256729 Y:463466 | - |
| 417 | 54) Witte Veen: H7120,ZGH7120 | X:256822 Y:463520 | - |
| 418 | 54) Witte Veen: H7120,ZGH7120 | X:256822 Y:463305 | - |
| 419 | 54) Witte Veen: H7120,ZGH7120 | X:256729 Y:463251 | - |
| 420 | 54) Witte Veen: H7150 | X:256822 Y:461693 | - |
| 790 | 130) Langstraat: H3130 | X:129887 Y:410973 | - |
| 791 | 130) Langstraat: H3130,H4010A | X:129701 Y:410758 | - |
| 792 | 130) Langstraat: H3130,H4010A | X:129794 Y:410704 | - |
| 793 | 130) Langstraat: H4010A | X:129701 Y:410651 | - |
| 794 | 131) Loonse en Drunense Duinen & Leemkuilen: H4030 | X:137239 Y:408018 | - |
| 795 | 131) Loonse en Drunense Duinen & Leemkuilen: H4030 | X:137332 Y:408502 | - |
| 796 | 131) Loonse en Drunense Duinen & Leemkuilen: H4030 | X:140961 Y:407158 | - |
| 797 | 131) Loonse en Drunense Duinen & Leemkuilen: H4030 | X:140403 Y:408878 | - |
| 798 | 131) Loonse en Drunense Duinen & Leemkuilen: H4030 | X:140403 Y:408448 | - |
| 799 | 131) Loonse en Drunense Duinen & Leemkuilen: H4030 | X:137053 Y:408233 | - |
| 800 | 131) Loonse en Drunense Duinen & Leemkuilen: H4030 | X:135564 Y:408233 | - |
| 801 | 131) Loonse en Drunense Duinen & Leemkuilen: H4030 | X:140961 Y:407266 | - |
| 802 | 131) Loonse en Drunense Duinen & Leemkuilen: H4030 | X:137332 Y:408609 | - |
| 803 | 131) Loonse en Drunense Duinen & Leemkuilen: H4030 | X:137239 Y:408125 | - |

| Per eigen rekenpunt | Naam | Coördinaat | Projectbijdrage (mol N/ha/jr) |
|---------------------|--|----------------------|-------------------------------|
| 804 | 131) Loonse en Drunense Duinen & Leemkuilen: H4030 | X:137239 Y:408448 | - |
| 805 | 131) Loonse en Drunense Duinen & Leemkuilen: H4030 | X:140403 Y:408555 | - |
| 806 | 131) Loonse en Drunense Duinen & Leemkuilen: H4030 | X:140403 Y:408770 | - |
| 807 | 131) Loonse en Drunense Duinen & Leemkuilen: H4030 | X:136960 Y:408287 | - |
| 808 | 131) Loonse en Drunense Duinen & Leemkuilen: H4030 | X:140310 Y:408502 | - |
| 809 | 131) Loonse en Drunense Duinen & Leemkuilen: H4030 | X:140589 Y:408770 | - |
| 810 | 131) Loonse en Drunense Duinen & Leemkuilen: H4030 | X:135657 Y:408287 | - |
| 811 | 131) Loonse en Drunense Duinen & Leemkuilen: H4030 | X:140868 Y:407212 | - |
| 812 | 131) Loonse en Drunense Duinen & Leemkuilen: H4030 | X:137239 Y:408555 | - |
| 813 | 131) Loonse en Drunense Duinen & Leemkuilen: H4030 | X:140403 Y:408663 | - |
| 814 | 131) Loonse en Drunense Duinen & Leemkuilen: H4030 | X:140310 Y:408609 | - |
| 815 | 131) Loonse en Drunense Duinen & Leemkuilen: H4030 | X:136960 Y:408179 | - |
| 816 | 131) Loonse en Drunense Duinen & Leemkuilen: H4030 | X:140496 Y:408824 | - |
| 817 | 131) Loonse en Drunense Duinen & Leemkuilen: H4030 | X:140496 Y:408716 | - |
| 818 | 131) Loonse en Drunense Duinen & Leemkuilen: H4030 | X:142078 Y:408125 | - |
| 819 | 131) Loonse en Drunense Duinen & Leemkuilen: H4030 | X:142078 Y:408018 | - |
| 820 | 131) Loonse en Drunense Duinen & Leemkuilen: H4030 | X:142171 Y:408072 | - |
| 821 | 131) Loonse en Drunense Duinen & Leemkuilen: H9120 | X:139007 Y:404096 | - |
| 822 | 131) Loonse en Drunense Duinen & Leemkuilen: H9120 | X:140310 Y:404741 | - |
| 823 | 131) Loonse en Drunense Duinen & Leemkuilen: H9120 | X:140031 Y:404687 | - |
| 824 | 131) Loonse en Drunense Duinen & Leemkuilen: H9120 | X:138263 Y:404526 | - |
| 825 | 131) Loonse en Drunense Duinen & Leemkuilen: H9120 | X:139193 Y:404096 | - |
| 826 | 131) Loonse en Drunense Duinen & Leemkuilen: H9120 | X:137053 Y:403935 | - |
| 827 | 131) Loonse en Drunense Duinen & Leemkuilen: H9120 | X:140217 Y:404687 | - |
| 828 | 131) Loonse en Drunense Duinen & Leemkuilen: H9120 | X:140124 Y:404633 | - |
| 829 | 131) Loonse en Drunense Duinen & Leemkuilen: H9120 | X:140589 Y:405117 | - |

| Per eigen rekenpunt | Naam | Coördinaat | Projectbijdrage (mol N/ha/jr) |
|---------------------|--|----------------------|-------------------------------|
| 830 | 131) Loonse en Drunense Duinen & Leemkuilen: H9120 | X:138356 Y:403827 | - |
| 831 | 131) Loonse en Drunense Duinen & Leemkuilen: H9120 | X:138914 Y:404042 | - |
| 832 | 131) Loonse en Drunense Duinen & Leemkuilen: H9120 | X:139100 Y:403935 | - |
| 833 | 131) Loonse en Drunense Duinen & Leemkuilen: H9120 | X:138076 Y:404203 | - |
| 834 | 131) Loonse en Drunense Duinen & Leemkuilen: H9120 | X:138076 Y:404526 | - |
| 835 | 131) Loonse en Drunense Duinen & Leemkuilen: H9120 | X:138076 Y:403559 | - |
| 836 | 131) Loonse en Drunense Duinen & Leemkuilen: H9120 | X:138728 Y:404042 | - |
| 837 | 131) Loonse en Drunense Duinen & Leemkuilen: H9120 | X:138728 Y:404364 | - |
| 838 | 131) Loonse en Drunense Duinen & Leemkuilen: H9120 | X:138914 Y:404364 | - |
| 839 | 131) Loonse en Drunense Duinen & Leemkuilen: H9120 | X:138076 Y:404955 | - |
| 840 | 131) Loonse en Drunense Duinen & Leemkuilen: H9120 | X:138076 Y:404741 | - |
| 841 | 131) Loonse en Drunense Duinen & Leemkuilen: H9120 | X:139379 Y:404203 | - |
| 842 | 131) Loonse en Drunense Duinen & Leemkuilen: H9120 | X:138914 Y:404902 | - |
| 843 | 131) Loonse en Drunense Duinen & Leemkuilen: H9120 | X:136867 Y:404257 | - |
| 844 | 131) Loonse en Drunense Duinen & Leemkuilen: H9120 | X:139100 Y:404257 | - |
| 845 | 131) Loonse en Drunense Duinen & Leemkuilen: H9120 | X:139193 Y:404526 | - |
| 846 | 131) Loonse en Drunense Duinen & Leemkuilen: H9120 | X:138728 Y:404579 | - |
| 847 | 131) Loonse en Drunense Duinen & Leemkuilen: H9120 | X:136867 Y:404364 | - |
| 848 | 131) Loonse en Drunense Duinen & Leemkuilen: H9120 | X:140310 Y:404633 | - |
| 849 | 131) Loonse en Drunense Duinen & Leemkuilen: H9120 | X:139100 Y:405117 | - |
| 850 | 131) Loonse en Drunense Duinen & Leemkuilen: H9120 | X:136774 Y:404311 | - |
| 851 | 131) Loonse en Drunense Duinen & Leemkuilen: H9120 | X:138356 Y:404579 | - |
| 852 | 131) Loonse en Drunense Duinen & Leemkuilen: H9120 | X:138449 Y:404311 | - |
| 853 | 131) Loonse en Drunense Duinen & Leemkuilen: H9120 | X:139565 Y:404633 | - |
| 854 | 131) Loonse en Drunense Duinen & Leemkuilen: H9120 | X:139007 Y:404848 | - |
| 855 | 131) Loonse en Drunense Duinen & Leemkuilen: H9120 | X:137983 Y:403612 | - |

| Per eigen rekenpunt | Naam | Coördinaat | Projectbijdrage (mol N/ha/jr) |
|---------------------|--|----------------------|-------------------------------|
| 856 | 131) Loonse en Drunense Duinen & Leemkuilen: H9120 | X:138914 Y:404687 | - |
| 857 | 131) Loonse en Drunense Duinen & Leemkuilen: H9120 | X:138356 Y:404472 | - |
| 858 | 131) Loonse en Drunense Duinen & Leemkuilen: H9120 | X:137611 Y:403397 | - |
| 859 | 131) Loonse en Drunense Duinen & Leemkuilen: H9120 | X:138821 Y:404955 | - |
| 860 | 131) Loonse en Drunense Duinen & Leemkuilen: H9120 | X:136960 Y:404311 | - |
| 861 | 131) Loonse en Drunense Duinen & Leemkuilen: H9120 | X:139193 Y:404203 | - |
| 862 | 131) Loonse en Drunense Duinen & Leemkuilen: H9120 | X:138728 Y:403827 | - |
| 863 | 131) Loonse en Drunense Duinen & Leemkuilen: H9120 | X:137704 Y:403344 | - |
| 864 | 131) Loonse en Drunense Duinen & Leemkuilen: H9120 | X:138821 Y:404848 | - |
| 865 | 131) Loonse en Drunense Duinen & Leemkuilen: H9120 | X:138821 Y:404203 | - |
| 866 | 131) Loonse en Drunense Duinen & Leemkuilen: H9120 | X:139286 Y:404042 | - |
| 867 | 131) Loonse en Drunense Duinen & Leemkuilen: H9120 | X:138635 Y:404311 | - |
| 868 | 131) Loonse en Drunense Duinen & Leemkuilen: H9120 | X:139472 Y:404257 | - |
| 869 | 131) Loonse en Drunense Duinen & Leemkuilen: H9120 | X:138542 Y:404257 | - |
| 870 | 131) Loonse en Drunense Duinen & Leemkuilen: H9120 | X:139193 Y:404418 | - |
| 871 | 131) Loonse en Drunense Duinen & Leemkuilen: H9120 | X:137239 Y:403397 | - |
| 872 | 131) Loonse en Drunense Duinen & Leemkuilen: H9120 | X:137983 Y:404902 | - |
| 873 | 131) Loonse en Drunense Duinen & Leemkuilen: H9120 | X:138914 Y:404794 | - |
| 874 | 131) Loonse en Drunense Duinen & Leemkuilen: H9120 | X:138169 Y:405009 | - |
| 875 | 131) Loonse en Drunense Duinen & Leemkuilen: H9120 | X:138728 Y:404687 | - |
| 876 | 131) Loonse en Drunense Duinen & Leemkuilen: H9120 | X:138635 Y:404418 | - |
| 877 | 131) Loonse en Drunense Duinen & Leemkuilen: H9120 | X:138914 Y:404150 | - |
| 878 | 131) Loonse en Drunense Duinen & Leemkuilen: H9120 | X:138728 Y:404150 | - |
| 879 | 131) Loonse en Drunense Duinen & Leemkuilen: H9120 | X:139286 Y:404472 | - |
| 880 | 131) Loonse en Drunense Duinen & Leemkuilen: H9120 | X:138263 Y:404418 | - |
| 881 | 131) Loonse en Drunense Duinen & Leemkuilen: H9120 | X:138076 Y:404848 | - |

| Per eigen rekenpunt | Naam | Coördinaat | Projectbijdrage (mol N/ha/jr) |
|---------------------|---|----------------------|-------------------------------|
| 882 | 131) Loonse en Drunense Duinen & Leemkuilen: H9120 | X:139193 Y:405063 | - |
| 883 | 131) Loonse en Drunense Duinen & Leemkuilen: H9120 | X:138169 Y:404579 | - |
| 884 | 131) Loonse en Drunense Duinen & Leemkuilen: H9120 | X:138263 Y:404955 | - |
| 885 | 131) Loonse en Drunense Duinen & Leemkuilen: H9120 | X:139379 Y:404848 | - |
| 886 | 131) Loonse en Drunense Duinen & Leemkuilen: H9120 | X:140031 Y:404579 | - |
| 887 | 131) Loonse en Drunense Duinen & Leemkuilen: H9120 | X:138449 Y:404418 | - |
| 888 | 131) Loonse en Drunense Duinen & Leemkuilen: H9120 | X:137053 Y:404150 | - |
| 889 | 131) Loonse en Drunense Duinen & Leemkuilen: H9120 | X:139100 Y:404472 | - |
| 890 | 131) Loonse en Drunense Duinen & Leemkuilen: H9120 | X:138169 Y:404257 | - |
| 891 | 131) Loonse en Drunense Duinen & Leemkuilen: H9120 | X:138914 Y:404257 | - |
| 892 | 131) Loonse en Drunense Duinen & Leemkuilen: H9120 | X:138263 Y:404633 | - |
| 893 | 131) Loonse en Drunense Duinen & Leemkuilen: H9120 | X:138169 Y:404150 | - |
| 894 | 131) Loonse en Drunense Duinen & Leemkuilen: H9120 | X:139100 Y:404150 | - |
| 895 | 131) Loonse en Drunense Duinen & Leemkuilen: H9120 | X:136960 Y:403988 | - |
| 896 | 131) Loonse en Drunense Duinen & Leemkuilen: H9120 | X:138449 Y:403881 | - |
| 897 | 131) Loonse en Drunense Duinen & Leemkuilen: H9120 | X:139565 Y:404741 | - |
| 898 | 131) Loonse en Drunense Duinen & Leemkuilen: H9120 | X:138169 Y:404042 | - |
| 899 | 131) Loonse en Drunense Duinen & Leemkuilen: H9120 | X:139379 Y:404741 | - |
| 900 | 131) Loonse en Drunense Duinen & Leemkuilen: H9120 | X:138914 Y:404579 | - |
| 901 | 131) Loonse en Drunense Duinen & Leemkuilen: H9120 | X:139007 Y:404203 | - |
| 902 | 131) Loonse en Drunense Duinen & Leemkuilen: H9120 | X:137425 Y:404687 | - |
| 903 | 131) Loonse en Drunense Duinen & Leemkuilen: H9120 | X:139007 Y:403988 | - |
| 904 | 131) Loonse en Drunense Duinen & Leemkuilen: H9120 | X:139472 Y:404150 | - |
| 905 | 131) Loonse en Drunense Duinen & Leemkuilen: H9120 | X:137053 Y:404042 | - |
| 906 | 131) Loonse en Drunense Duinen & Leemkuilen: H9120 | X:138169 Y:404472 | - |
| 907 | 131) Loonse en Drunense Duinen & Leemkuilen: H9120 | X:140682 Y:405063 | - |

| Per eigen rekenpunt | Naam | Coördinaat | Projectbijdrage (mol N/ha/jr) |
|---------------------|--|----------------------|-------------------------------|
| 908 | 131) Loonse en Drunense Duinen & Leemkuilen: H9120 | X:136774 Y:404203 | - |
| 909 | 131) Loonse en Drunense Duinen & Leemkuilen: H9120 | X:138821 Y:403881 | - |
| 910 | 131) Loonse en Drunense Duinen & Leemkuilen: H9120 | X:138263 Y:404848 | - |
| 911 | 131) Loonse en Drunense Duinen & Leemkuilen: H9120 | X:139100 Y:404042 | - |
| 912 | 131) Loonse en Drunense Duinen & Leemkuilen: H9120 | X:139751 Y:403988 | - |
| 913 | 131) Loonse en Drunense Duinen & Leemkuilen: H9120 | X:138635 Y:404203 | - |
| 914 | 131) Loonse en Drunense Duinen & Leemkuilen: H9120 | X:138542 Y:404364 | - |
| 915 | 131) Loonse en Drunense Duinen & Leemkuilen: H9120 | X:138263 Y:404741 | - |
| 916 | 131) Loonse en Drunense Duinen & Leemkuilen: H9120 | X:138076 Y:404311 | - |
| 917 | 131) Loonse en Drunense Duinen & Leemkuilen: H9120 | X:136960 Y:404203 | - |
| 918 | 131) Loonse en Drunense Duinen & Leemkuilen: H9120 | X:139193 Y:404311 | - |
| 919 | 131) Loonse en Drunense Duinen & Leemkuilen: H9120 | X:137332 Y:404741 | - |
| 920 | 131) Loonse en Drunense Duinen & Leemkuilen: H9120 | X:138169 Y:404364 | - |
| 921 | 131) Loonse en Drunense Duinen & Leemkuilen: H9120 | X:138356 Y:404364 | - |
| 922 | 131) Loonse en Drunense Duinen & Leemkuilen: H9120 | X:136960 Y:404096 | - |
| 923 | 131) Loonse en Drunense Duinen & Leemkuilen: H9120 | X:138169 Y:404902 | - |
| 924 | 131) Loonse en Drunense Duinen & Leemkuilen: H9120 | X:139007 Y:404526 | - |
| 925 | 131) Loonse en Drunense Duinen & Leemkuilen: H9120 | X:139100 Y:403827 | - |
| 926 | 131) Loonse en Drunense Duinen & Leemkuilen: H9120 | X:139007 Y:403881 | - |
| 927 | 131) Loonse en Drunense Duinen & Leemkuilen: H9120 | X:138635 Y:404096 | - |
| 928 | 131) Loonse en Drunense Duinen & Leemkuilen: H9120 | X:140124 Y:404741 | - |
| 929 | 131) Loonse en Drunense Duinen & Leemkuilen: H9120 | X:138821 Y:403988 | - |
| 930 | 131) Loonse en Drunense Duinen & Leemkuilen: H9120 | X:138076 Y:403451 | - |
| 931 | 131) Loonse en Drunense Duinen & Leemkuilen: H9120 | X:138076 Y:404418 | - |
| 932 | 131) Loonse en Drunense Duinen & Leemkuilen: H9120 | X:139286 Y:404364 | - |
| 933 | 131) Loonse en Drunense Duinen & Leemkuilen: H9120 | X:138263 Y:403881 | - |

| Per eigen rekenpunt | Naam | Coördinaat | Projectbijdrage (mol N/ha/jr) |
|---------------------|---|----------------------|-------------------------------|
| 934 | 131) Loonse en Drunense Duinen & Leemkuilen: H9120 | X:138728 Y:403935 | - |
| 935 | 131) Loonse en Drunense Duinen & Leemkuilen: H9120 | X:138169 Y:403612 | - |
| 936 | 131) Loonse en Drunense Duinen & Leemkuilen: H9120 | X:139193 Y:403988 | - |
| 937 | 131) Loonse en Drunense Duinen & Leemkuilen: H9120 | X:138169 Y:403720 | - |
| 938 | 131) Loonse en Drunense Duinen & Leemkuilen: H9120 | X:138821 Y:404311 | - |
| 939 | 131) Loonse en Drunense Duinen & Leemkuilen: H9120 | X:137053 Y:404257 | - |
| 940 | 131) Loonse en Drunense Duinen & Leemkuilen: H9120 | X:139007 Y:404418 | - |
| 941 | 131) Loonse en Drunense Duinen & Leemkuilen: H9120 | X:138076 Y:404633 | - |
| 942 | 131) Loonse en Drunense Duinen & Leemkuilen: H9120 | X:138076 Y:403666 | - |
| 943 | 131) Loonse en Drunense Duinen & Leemkuilen: H9120 | X:139100 Y:404364 | - |
| 944 | 131) Loonse en Drunense Duinen & Leemkuilen: H9120 | X:137983 Y:403505 | - |
| 945 | 131) Loonse en Drunense Duinen & Leemkuilen: H9120 | X:138263 Y:403988 | - |
| 946 | 131) Loonse en Drunense Duinen & Leemkuilen: H9120 | X:139007 Y:404741 | - |
| 947 | 131) Loonse en Drunense Duinen & Leemkuilen: H9120 | X:138821 Y:404096 | - |
| 948 | 131) Loonse en Drunense Duinen & Leemkuilen: H9120 | X:138169 Y:403505 | - |
| 949 | 131) Loonse en Drunense Duinen & Leemkuilen: H9120 | X:139472 Y:404794 | - |
| 950 | 131) Loonse en Drunense Duinen & Leemkuilen: H9120 | X:139658 Y:404687 | - |
| 951 | 131) Loonse en Drunense Duinen & Leemkuilen: H9120 | X:137611 Y:403290 | - |
| 952 | 131) Loonse en Drunense Duinen & Leemkuilen: H9120 | X:137053 Y:404364 | - |
| 953 | 131) Loonse en Drunense Duinen & Leemkuilen: H9120 | X:139007 Y:404311 | - |
| 954 | 131) Loonse en Drunense Duinen & Leemkuilen: H9120 | X:137146 Y:404203 | - |
| 955 | 131) Loonse en Drunense Duinen & Leemkuilen: H9120 | X:137425 Y:404794 | - |
| 956 | 131) Loonse en Drunense Duinen & Leemkuilen: H9120 | X:136587 Y:402699 | - |
| 957 | 131) Loonse en Drunense Duinen & Leemkuilen: H9120 | X:137797 Y:403397 | - |
| 958 | 131) Loonse en Drunense Duinen & Leemkuilen: H9120 | X:138728 Y:404257 | - |
| 959 | 131) Loonse en Drunense Duinen & Leemkuilen: H9120 | X:138169 Y:404794 | - |

| Per eigen rekenpunt | Naam | Coördinaat | Projectbijdrage (mol N/ha/jr) |
|---------------------|--|----------------------|-------------------------------|
| 960 | 131) Loonse en Drunense Duinen & Leemkuilen: H9120 | X:137983 Y:404364 | - |
| 961 | 131) Loonse en Drunense Duinen & Leemkuilen: H9120 | X:137704 Y:403451 | - |
| 962 | 131) Loonse en Drunense Duinen & Leemkuilen: H9120 | X:138821 Y:404741 | - |
| 963 | 131) Loonse en Drunense Duinen & Leemkuilen: H9120 | X:140682 Y:405170 | - |
| 283 | 49) Dinkelland: H91E0B | X:265942 Y:474265 | - |
| 291 | 49) Dinkelland: H9120 | X:265848 Y:473029 | - |
| 293 | 49) Dinkelland: H9120 | X:265662 Y:473029 | - |
| 294 | 49) Dinkelland: H9120 | X:265755 Y:472976 | - |
| 298 | 49) Dinkelland: H9120 | X:265755 Y:472761 | - |
| 301 | 49) Dinkelland: H9120 | X:265662 Y:472922 | - |
| 303 | 49) Dinkelland: H9120 | X:265755 Y:473083 | - |
| 314 | 49) Dinkelland: H9120 | X:265848 Y:473137 | - |
| 315 | 49) Dinkelland: H9120 | X:265848 Y:472815 | - |
| 321 | 49) Dinkelland: H9120 | X:265755 Y:472868 | - |
| 323 | 49) Dinkelland: H9160A | X:265104 Y:473674 | - |
| 324 | 49) Dinkelland: H9160A | X:265197 Y:473943 | - |
| 325 | 49) Dinkelland: H9160A | X:265197 Y:473835 | - |
| 326 | 49) Dinkelland: H9160A | X:265290 Y:473889 | - |
| 327 | 49) Dinkelland: H9160A | X:265290 Y:473997 | - |
| 328 | 49) Dinkelland: H9160A | X:265383 Y:473943 | - |
| 329 | 49) Dinkelland: H9160A | X:265104 Y:473782 | - |
| 330 | 49) Dinkelland: H9160A | X:265011 Y:473620 | - |
| 336 | 49) Dinkelland: ZGH9120 | X:266500 Y:478456 | - |
| 337 | 49) Dinkelland: ZGH9120 | X:266407 Y:478402 | - |
| 338 | 49) Dinkelland: ZGH9120 | X:266500 Y:478564 | - |
| 339 | 49) Dinkelland: ZGH9120 | X:266407 Y:478510 | - |

| Per eigen rekenpunt | Naam | Coördinaat | Projectbijdrage (mol N/ha/jr) |
|---------------------|------------------------------------|----------------------|-------------------------------|
| 350 | 50) Landgoederen Oldenzaal: H4010A | X:263336 Y:479960 | - |
| 351 | 50) Landgoederen Oldenzaal: H4010A | X:263429 Y:479799 | - |
| 355 | 50) Landgoederen Oldenzaal: H4010A | X:263429 Y:479907 | - |
| 357 | 50) Landgoederen Oldenzaal: H4010A | X:263336 Y:479853 | - |
| 375 | 54) Witte Veen: H91E0C | X:256449 Y:464272 | - |
| 777 | 123) Zwin & Kievittepolder: H2180C | X:15237 Y:377984 | - |
| 778 | 123) Zwin & Kievittepolder: H2180C | X:15237 Y:378091 | - |
| 779 | 123) Zwin & Kievittepolder: H2190A | X:14864 Y:377554 | - |
| 780 | 123) Zwin & Kievittepolder: H2190A | X:15144 Y:378037 | - |
| 781 | 123) Zwin & Kievittepolder: H2190A | X:15050 Y:377984 | - |
| 782 | 123) Zwin & Kievittepolder: H2190A | X:14771 Y:377500 | - |
| 783 | 123) Zwin & Kievittepolder: H2190A | X:14957 Y:377930 | - |
| 784 | 123) Zwin & Kievittepolder: H2190A | X:14957 Y:378037 | - |
| 785 | 123) Zwin & Kievittepolder: H2190A | X:15050 Y:378091 | - |
| 786 | 123) Zwin & Kievittepolder: H2190A | X:14864 Y:377446 | - |
| 787 | 123) Zwin & Kievittepolder: H2190A | X:14771 Y:377715 | - |
| 788 | 123) Zwin & Kievittepolder: H2190A | X:14957 Y:377500 | - |
| 789 | 123) Zwin & Kievittepolder: H2190A | X:14864 Y:377661 | - |
| 1204 | 155) Brunsummerheide: ZGH9120 | X:198473 Y:324846 | - |
| 1205 | 155) Brunsummerheide: ZGH9120 | X:198566 Y:324900 | - |
| 1206 | 155) Brunsummerheide: ZGH9120 | X:198659 Y:324631 | - |
| 1207 | 155) Brunsummerheide: ZGH9120 | X:198845 Y:324631 | - |
| 1208 | 155) Brunsummerheide: ZGH9120 | X:197914 Y:325384 | - |
| 1209 | 155) Brunsummerheide: ZGH9120 | X:198566 Y:325007 | - |
| 1210 | 155) Brunsummerheide: ZGH9120 | X:198473 Y:324739 | - |
| 1211 | 155) Brunsummerheide: ZGH9120 | X:198752 Y:324685 | - |

| Per eigen rekenpunt | Naam | Coördinaat | Projectbijdrage (mol N/ha/jr) |
|---------------------|-------------------------------|----------------------|-------------------------------|
| 1212 | 155) Brunsummerheide: ZGH9120 | X:198659 Y:324954 | - |
| 1213 | 155) Brunsummerheide: ZGH9120 | X:198938 Y:324900 | - |
| 1214 | 155) Brunsummerheide: ZGH9120 | X:198193 Y:324793 | - |
| 1215 | 155) Brunsummerheide: ZGH9120 | X:198287 Y:324846 | - |
| 1216 | 155) Brunsummerheide: ZGH9120 | X:198659 Y:324846 | - |
| 1217 | 155) Brunsummerheide: ZGH9120 | X:198287 Y:325384 | - |
| 1218 | 155) Brunsummerheide: ZGH9120 | X:198380 Y:325545 | - |
| 1219 | 155) Brunsummerheide: ZGH9120 | X:198380 Y:324793 | - |
| 1220 | 155) Brunsummerheide: ZGH9120 | X:198380 Y:325437 | - |
| 1221 | 155) Brunsummerheide: ZGH9120 | X:198287 Y:324739 | - |
| 1222 | 155) Brunsummerheide: ZGH9120 | X:198659 Y:324739 | - |
| 1223 | 155) Brunsummerheide: ZGH9120 | X:198938 Y:324793 | - |
| 1224 | 155) Brunsummerheide: ZGH9120 | X:198845 Y:324846 | - |
| 1225 | 155) Brunsummerheide: ZGH9120 | X:198100 Y:325384 | - |
| 1226 | 155) Brunsummerheide: ZGH9120 | X:198473 Y:324954 | - |
| 1227 | 155) Brunsummerheide: ZGH9120 | X:198938 Y:325007 | - |
| 1228 | 155) Brunsummerheide: ZGH9120 | X:198566 Y:324793 | - |
| 1229 | 155) Brunsummerheide: ZGH9120 | X:198193 Y:325437 | - |
| 1230 | 155) Brunsummerheide: ZGH9120 | X:198845 Y:324739 | - |
| 1231 | 155) Brunsummerheide: ZGH9120 | X:198752 Y:324578 | - |
| 1232 | 155) Brunsummerheide: ZGH9120 | X:198473 Y:325384 | - |
| 1233 | 155) Brunsummerheide: ZGH9120 | X:198752 Y:324793 | - |
| 1234 | 155) Brunsummerheide: ZGH9120 | X:198100 Y:325276 | - |
| 1235 | 155) Brunsummerheide: ZGH9120 | X:198287 Y:325491 | - |
| 1236 | 155) Brunsummerheide: ZGH9120 | X:198473 Y:325061 | - |
| 1237 | 155) Brunsummerheide: ZGH9120 | X:198473 Y:325491 | - |

| Per eigen rekenpunt | Naam | Coördinaat | Projectbijdrage (mol N/ha/jr) |
|---------------------|-------------------------------|----------------------|-------------------------------|
| 1238 | 155) Brunsummerheide: ZGH9120 | X:198193 Y:325330 | - |
| 1239 | 155) Brunsummerheide: ZGH9120 | X:198007 Y:325437 | - |
| 1240 | 155) Brunsummerheide: ZGH9120 | X:198193 Y:325222 | - |
| 1241 | 155) Brunsummerheide: ZGH9120 | X:198193 Y:324685 | - |
| 1242 | 155) Brunsummerheide: ZGH9120 | X:198380 Y:325007 | - |
| 1243 | 155) Brunsummerheide: ZGH9120 | X:198566 Y:324685 | - |
| 1244 | 155) Brunsummerheide: ZGH9120 | X:198380 Y:324900 | - |
| 1245 | 155) Brunsummerheide: ZGH9120 | X:198007 Y:325330 | - |
| 160 | 38) Rijntakken: H91E0C | X:202288 Y:486730 | - |
| 161 | 38) Rijntakken: H91E0C | X:202381 Y:486784 | - |
| 162 | 38) Rijntakken: H91E0C | X:202567 Y:486677 | - |
| 163 | 38) Rijntakken: H91E0C | X:202474 Y:486730 | - |
| 164 | 38) Rijntakken: H91E0C | X:202474 Y:486623 | - |
| 165 | 38) Rijntakken: H91E0C | X:202288 Y:487053 | - |
| 166 | 38) Rijntakken: H91E0C | X:202381 Y:486569 | - |
| 169 | 38) Rijntakken: H91E0C | X:202381 Y:486677 | - |
| 179 | 38) Rijntakken: H91E0C | X:202195 Y:487106 | - |
| 181 | 38) Rijntakken: H91E0C | X:202474 Y:486838 | - |
| 182 | 38) Rijntakken: H91E0C | X:202195 Y:486784 | - |
| 187 | 38) Rijntakken: H91E0C | X:202847 Y:481787 | - |
| 188 | 38) Rijntakken: H91E0C | X:202288 Y:486623 | - |
| 190 | 38) Rijntakken: H9120 | X:201916 Y:495112 | - |
| 191 | 38) Rijntakken: H9120 | X:201823 Y:494843 | - |
| 192 | 38) Rijntakken: H9120 | X:202009 Y:495381 | - |
| 196 | 38) Rijntakken: H9120 | X:202102 Y:495434 | - |
| 197 | 38) Rijntakken: H9120 | X:202102 Y:495327 | - |

| Per eigen rekenpunt | Naam | Coördinaat | Projectbijdrage (mol N/ha/jr) |
|---------------------|------------------------------|----------------------|-------------------------------|
| 199 | 38) Rijntakken: H9120 | X:201823 Y:495166 | - |
| 201 | 38) Rijntakken: H9120 | X:201916 Y:495219 | - |
| 202 | 38) Rijntakken: H9120 | X:202009 Y:494951 | - |
| 203 | 38) Rijntakken: H9120 | X:202102 Y:495004 | - |
| 204 | 38) Rijntakken: H9120 | X:201730 Y:494897 | - |
| 205 | 38) Rijntakken: H9120 | X:202195 Y:494951 | - |
| 207 | 38) Rijntakken: H9120 | X:201916 Y:495004 | - |
| 208 | 38) Rijntakken: H9120 | X:202009 Y:495166 | - |
| 210 | 38) Rijntakken: H9120 | X:202195 Y:495058 | - |
| 212 | 38) Rijntakken: H9120 | X:201823 Y:494951 | - |
| 213 | 38) Rijntakken: H9120 | X:201823 Y:495273 | - |
| 218 | 38) Rijntakken: H9120 | X:201916 Y:495327 | - |
| 219 | 38) Rijntakken: H9120 | X:201730 Y:494790 | - |
| 220 | 38) Rijntakken: H9120 | X:202102 Y:495219 | - |
| 221 | 38) Rijntakken: H9120 | X:201823 Y:495058 | - |
| 222 | 38) Rijntakken: H9120 | X:201916 Y:494897 | - |
| 224 | 38) Rijntakken: H9120 | X:202009 Y:495273 | - |
| 227 | 38) Rijntakken: H9120,H91E0C | X:202288 Y:486838 | - |
| 228 | 38) Rijntakken: H9120,H91E0C | X:202381 Y:486891 | - |
| 229 | 38) Rijntakken: H9120,H91E0C | X:202288 Y:486945 | - |
| 231 | 38) Rijntakken: Lg11 | X:203777 Y:483077 | - |
| 1110 | 147) Leudal: H6410 | X:193540 Y:362402 | - |
| 1111 | 147) Leudal: H9120 | X:192703 Y:361704 | - |
| 1112 | 147) Leudal: H9120 | X:193075 Y:361811 | - |
| 1113 | 147) Leudal: H9120 | X:194936 Y:362671 | - |
| 1114 | 147) Leudal: H9120 | X:195029 Y:362940 | - |

| Per eigen rekenpunt | Naam | Coördinaat | Projectbijdrage (mol N/ha/jr) |
|---------------------|----------------------------|----------------------|-------------------------------|
| 1115 | 147) Leudal: H9120 | X:193261 Y:362241 | - |
| 1116 | 147) Leudal: H9120 | X:194192 Y:362564 | - |
| 1117 | 147) Leudal: H9120 | X:192517 Y:361382 | - |
| 1118 | 147) Leudal: H9120 | X:195681 Y:362779 | - |
| 1119 | 147) Leudal: H9120 | X:195495 Y:362779 | - |
| 1120 | 147) Leudal: H9120 | X:195588 Y:363047 | - |
| 1121 | 147) Leudal: H9120 | X:194936 Y:362564 | - |
| 1122 | 147) Leudal: H9120 | X:193168 Y:362188 | - |
| 1123 | 147) Leudal: H9120 | X:192889 Y:361811 | - |
| 1124 | 147) Leudal: H9120 | X:193261 Y:362134 | - |
| 1125 | 147) Leudal: H9120 | X:195681 Y:363101 | - |
| 1126 | 147) Leudal: H9120 | X:194192 Y:362671 | - |
| 1127 | 147) Leudal: H9120 | X:195588 Y:362725 | - |
| 1128 | 147) Leudal: H9120 | X:192982 Y:361865 | - |
| 1129 | 147) Leudal: H9120 | X:195309 Y:362994 | - |
| 1130 | 147) Leudal: H9120 | X:192517 Y:361489 | - |
| 1131 | 147) Leudal: H9120 | X:195216 Y:362832 | - |
| 1132 | 147) Leudal: H9120 | X:194285 Y:363047 | - |
| 1133 | 147) Leudal: H9120 | X:193354 Y:363047 | - |
| 1134 | 147) Leudal: H9120 | X:195774 Y:363047 | - |
| 1135 | 147) Leudal: H9120 | X:192610 Y:361650 | - |
| 1136 | 147) Leudal: H9120 | X:193447 Y:362994 | - |
| 1137 | 147) Leudal: H9120 | X:195122 Y:362886 | - |
| 1138 | 147) Leudal: H9120 | X:193447 Y:363101 | - |
| 1139 | 147) Leudal: H9120,ZGH9120 | X:195588 Y:362832 | - |
| 1140 | 147) Leudal: H9120,ZGH9120 | X:194843 Y:362725 | - |

| Per eigen rekenpunt | Naam | Coördinaat | Projectbijdrage (mol N/ha/jr) |
|---------------------|----------------------------|----------------------|-------------------------------|
| 1141 | 147) Leudal: H9120,ZGH9120 | X:192424 Y:361435 | - |
| 1142 | 147) Leudal: H9120,ZGH9120 | X:195029 Y:362617 | - |
| 1143 | 147) Leudal: H9190 | X:193447 Y:362886 | - |
| 1144 | 147) Leudal: ZGH9120 | X:194564 Y:362671 | - |
| 1145 | 147) Leudal: ZGH9120 | X:192331 Y:361382 | - |
| 1147 | 147) Leudal: ZGH9120 | X:192051 Y:361543 | - |
| 1148 | 147) Leudal: ZGH9120 | X:192145 Y:361489 | - |
| 1149 | 147) Leudal: ZGH9120 | X:194750 Y:362671 | - |
| 1150 | 147) Leudal: ZGH9120 | X:193075 Y:361919 | - |
| 1151 | 147) Leudal: ZGH9190 | X:194843 Y:362295 | - |
| 1152 | 147) Leudal: ZGH9190 | X:195495 Y:362349 | - |
| 1153 | 147) Leudal: ZGH9190 | X:193634 Y:362564 | - |
| 1154 | 147) Leudal: ZGH9190 | X:195495 Y:362456 | - |
| 1155 | 147) Leudal: ZGH9190 | X:194564 Y:362349 | - |
| 1156 | 147) Leudal: ZGH9190 | X:194750 Y:362456 | - |
| 1157 | 147) Leudal: ZGH9190 | X:195402 Y:362402 | - |
| 1158 | 147) Leudal: ZGH9190 | X:194750 Y:362349 | - |
| 1159 | 147) Leudal: ZGH9190 | X:194843 Y:362402 | - |
| 1160 | 147) Leudal: ZGH9190 | X:193820 Y:362671 | - |
| 1161 | 147) Leudal: ZGH9190 | X:195216 Y:362402 | - |
| 1162 | 147) Leudal: ZGH9190 | X:194657 Y:362295 | - |
| 1163 | 147) Leudal: ZGH9190 | X:195309 Y:362456 | - |
| 1164 | 147) Leudal: ZGH9190 | X:193727 Y:362617 | - |
| 1165 | 147) Leudal: ZGH9190 | X:193354 Y:362510 | - |
| 1166 | 147) Leudal: ZGH9190 | X:193354 Y:362617 | - |
| 1167 | 147) Leudal: ZGH9190 | X:194657 Y:362402 | - |

| Per eigen rekenpunt | Naam | Coördinaat | Projectbijdrage (mol N/ha/jr) |
|---------------------|---|----------------------|-------------------------------|
| 1168 | 147) Leudal: ZGH9190 | X:193261 Y:362671 | - |
| 1169 | 147) Leudal: ZGH9190 | X:193261 Y:362564 | - |
| 1170 | 147) Leudal: ZGH9190 | X:195402 Y:362295 | - |
| 1171 | 147) Leudal: ZGH9190 | X:193261 Y:362456 | - |
| 1172 | 147) Leudal: ZGH9190 | X:195402 Y:362510 | - |
| 1173 | 147) Leudal: ZGH9190 | X:193447 Y:362564 | - |
| 1174 | 147) Leudal: ZGH9190 | X:193354 Y:362402 | - |
| 1175 | 147) Leudal: ZGH9190 | X:195309 Y:362349 | - |
| 1176 | 148) Swalmdal: H9120 | X:202195 Y:360522 | - |
| 1177 | 148) Swalmdal: H9120 | X:202102 Y:360576 | - |
| 1178 | 148) Swalmdal: H9120 | X:202381 Y:360415 | - |
| 1179 | 148) Swalmdal: H9120 | X:202288 Y:360468 | - |
| 1180 | 148) Swalmdal: H9120 | X:202567 Y:360522 | - |
| 1181 | 148) Swalmdal: H9120 | X:202567 Y:360415 | - |
| 969 | 133) Kampina & Oisterwijkse Vennen: H9120 | X:142543 Y:396037 | - |
| 971 | 133) Kampina & Oisterwijkse Vennen: H9120 | X:141054 Y:397004 | - |
| 974 | 133) Kampina & Oisterwijkse Vennen: H9120 | X:141054 Y:397111 | - |
| 975 | 133) Kampina & Oisterwijkse Vennen: H9120 | X:141240 Y:397219 | - |
| 976 | 133) Kampina & Oisterwijkse Vennen: H9120 | X:141147 Y:397165 | - |
| 978 | 133) Kampina & Oisterwijkse Vennen: H9120 | X:141147 Y:397057 | - |
| 982 | 133) Kampina & Oisterwijkse Vennen: H9120 | X:141240 Y:397111 | - |
| 983 | 134) Regte Heide & Riels Laag: H6410 | X:128398 Y:389159 | - |
| 984 | 134) Regte Heide & Riels Laag: H6410 | X:129422 Y:390825 | - |
| 985 | 134) Regte Heide & Riels Laag: H7140A | X:129701 Y:391523 | - |
| 986 | 134) Regte Heide & Riels Laag: H7140A | X:129887 Y:392061 | - |
| 987 | 134) Regte Heide & Riels Laag: H7140A | X:129887 Y:391953 | - |

| Per eigen rekenpunt | Naam | Coördinaat | Projectbijdrage (mol N/ha/jr) |
|---------------------|--|----------------------|-------------------------------|
| 244 | 45) Springendal & Dal van de Mosbeek: H9160A | X:256729 Y:494843 | - |
| 245 | 45) Springendal & Dal van de Mosbeek: H9190 | X:258031 Y:495381 | - |
| 246 | 45) Springendal & Dal van de Mosbeek: H9190 | X:258311 Y:494360 | - |
| 251 | 45) Springendal & Dal van de Mosbeek: H9190 | X:258217 Y:494521 | - |
| 253 | 45) Springendal & Dal van de Mosbeek: H9190 | X:257845 Y:495488 | - |
| 258 | 45) Springendal & Dal van de Mosbeek: H9190 | X:257659 Y:495488 | - |
| 259 | 45) Springendal & Dal van de Mosbeek: H9190 | X:257938 Y:495434 | - |
| 260 | 45) Springendal & Dal van de Mosbeek: H9190 | X:258217 Y:494413 | - |
| 261 | 45) Springendal & Dal van de Mosbeek: H9190 | X:258217 Y:494306 | - |
| 262 | 45) Springendal & Dal van de Mosbeek: H9190 | X:257938 Y:495327 | - |
| 263 | 45) Springendal & Dal van de Mosbeek: H9190 | X:257938 Y:494360 | - |
| 264 | 45) Springendal & Dal van de Mosbeek: H9190 | X:258124 Y:494252 | - |
| 268 | 45) Springendal & Dal van de Mosbeek: H9190 | X:257845 Y:495381 | - |
| 270 | 45) Springendal & Dal van de Mosbeek: H9190 | X:257752 Y:495327 | - |
| 271 | 45) Springendal & Dal van de Mosbeek: H9190 | X:257659 Y:495381 | - |
| 272 | 45) Springendal & Dal van de Mosbeek: H9190 | X:258217 Y:494628 | - |
| 273 | 45) Springendal & Dal van de Mosbeek: H9190 | X:257752 Y:495434 | - |
| 274 | 45) Springendal & Dal van de Mosbeek: H9190 | X:257752 Y:495542 | - |
| 275 | 47) Achter de Voort, Agelerbroek & Voltherbroek: H4030 | X:259520 Y:488396 | - |
| 276 | 47) Achter de Voort, Agelerbroek & Voltherbroek: H4030 | X:260358 Y:489094 | - |
| 277 | 47) Achter de Voort, Agelerbroek & Voltherbroek: H4030 | X:260265 Y:489041 | - |
| 278 | 47) Achter de Voort, Agelerbroek & Voltherbroek: H4030 | X:260265 Y:489148 | - |
| 279 | 47) Achter de Voort, Agelerbroek & Voltherbroek: H4030 | X:260265 Y:488933 | - |
| 280 | 47) Achter de Voort, Agelerbroek & Voltherbroek: H9120 | X:260730 Y:489417 | - |
| 281 | 47) Achter de Voort, Agelerbroek & Voltherbroek: H9120 | X:260823 Y:489363 | - |
| 282 | 47) Achter de Voort, Agelerbroek & Voltherbroek: H9120 | X:260637 Y:489363 | - |

| Per eigen rekenpunt | Naam | Coördinaat | Projectbijdrage (mol N/ha/jr) |
|---------------------|-----------------------|----------------------|-------------------------------|
| 284 | 49) Dinkelland: H2310 | X:267430 Y:483399 | - |
| 285 | 49) Dinkelland: H2310 | X:267337 Y:483453 | - |
| 286 | 49) Dinkelland: H2310 | X:267337 Y:483345 | - |
| 287 | 49) Dinkelland: H2330 | X:266965 Y:483453 | - |
| 288 | 49) Dinkelland: H9120 | X:265569 Y:486515 | - |
| 289 | 49) Dinkelland: H9120 | X:266221 Y:485602 | - |
| 290 | 49) Dinkelland: H9120 | X:265662 Y:486784 | - |
| 292 | 49) Dinkelland: H9120 | X:266128 Y:485871 | - |
| 295 | 49) Dinkelland: H9120 | X:266221 Y:485494 | - |
| 296 | 49) Dinkelland: H9120 | X:266221 Y:486139 | - |
| 297 | 49) Dinkelland: H9120 | X:266221 Y:485709 | - |
| 299 | 49) Dinkelland: H9120 | X:265848 Y:486677 | - |
| 300 | 49) Dinkelland: H9120 | X:266314 Y:486085 | - |
| 302 | 49) Dinkelland: H9120 | X:265942 Y:486623 | - |
| 304 | 49) Dinkelland: H9120 | X:265942 Y:486515 | - |
| 305 | 49) Dinkelland: H9120 | X:265476 Y:486784 | - |
| 306 | 49) Dinkelland: H9120 | X:265848 Y:486784 | - |
| 307 | 49) Dinkelland: H9120 | X:266035 Y:485924 | - |
| 308 | 49) Dinkelland: H9120 | X:265755 Y:486623 | - |
| 309 | 49) Dinkelland: H9120 | X:266407 Y:485924 | - |
| 310 | 49) Dinkelland: H9120 | X:265569 Y:486730 | - |
| 311 | 49) Dinkelland: H9120 | X:265476 Y:486677 | - |
| 312 | 49) Dinkelland: H9120 | X:265569 Y:486623 | - |
| 313 | 49) Dinkelland: H9120 | X:265662 Y:486569 | - |
| 316 | 49) Dinkelland: H9120 | X:266314 Y:485871 | - |
| 317 | 49) Dinkelland: H9120 | X:265755 Y:486408 | - |

| Per eigen rekenpunt | Naam | Coördinaat | Projectbijdrage (mol N/ha/jr) |
|---------------------|------------------------------------|----------------------|-------------------------------|
| 318 | 49) Dinkelland: H9120 | X:265662 Y:486677 | - |
| 319 | 49) Dinkelland: H9120 | X:266221 Y:485817 | - |
| 320 | 49) Dinkelland: H9120 | X:265755 Y:486515 | - |
| 322 | 49) Dinkelland: H9120 | X:265569 Y:486838 | - |
| 331 | 49) Dinkelland: H9190 | X:268733 Y:485548 | - |
| 332 | 49) Dinkelland: H9190 | X:266872 Y:483507 | - |
| 333 | 49) Dinkelland: H9190 | X:266965 Y:483560 | - |
| 334 | 49) Dinkelland: H9190 | X:266872 Y:483614 | - |
| 335 | 49) Dinkelland: H9190 | X:266779 Y:483560 | - |
| 340 | 50) Landgoederen Oldenzaal: H4010A | X:262498 Y:480122 | - |
| 341 | 50) Landgoederen Oldenzaal: H4010A | X:262219 Y:480605 | - |
| 342 | 50) Landgoederen Oldenzaal: H4010A | X:262312 Y:480659 | - |
| 343 | 50) Landgoederen Oldenzaal: H4010A | X:263243 Y:480122 | - |
| 344 | 50) Landgoederen Oldenzaal: H4010A | X:263336 Y:480068 | - |
| 345 | 50) Landgoederen Oldenzaal: H4010A | X:262405 Y:480390 | - |
| 346 | 50) Landgoederen Oldenzaal: H4010A | X:262312 Y:480444 | - |
| 347 | 50) Landgoederen Oldenzaal: H4010A | X:262219 Y:480713 | - |
| 348 | 50) Landgoederen Oldenzaal: H4010A | X:262591 Y:480175 | - |
| 349 | 50) Landgoederen Oldenzaal: H4010A | X:262405 Y:480283 | - |
| 352 | 50) Landgoederen Oldenzaal: H4010A | X:263150 Y:480175 | - |
| 353 | 50) Landgoederen Oldenzaal: H4010A | X:262498 Y:480229 | - |
| 354 | 50) Landgoederen Oldenzaal: H4010A | X:263429 Y:480014 | - |
| 356 | 50) Landgoederen Oldenzaal: H4010A | X:262405 Y:480498 | - |
| 358 | 50) Landgoederen Oldenzaal: H4010A | X:263150 Y:480068 | - |
| 359 | 50) Landgoederen Oldenzaal: H4010A | X:262312 Y:480551 | - |
| 360 | 50) Landgoederen Oldenzaal: H4010A | X:262498 Y:480337 | - |

| Per eigen rekenpunt | Naam | Coördinaat | Projectbijdrage (mol N/ha/jr) |
|---------------------|-----------------------------------|----------------------|-------------------------------|
| 361 | 50) Landgoederen Oldenzaal: H4030 | X:261940 Y:483023 | - |
| 362 | 50) Landgoederen Oldenzaal: H4030 | X:261847 Y:482969 | - |
| 427 | 69) De Bruuk: H7140A | X:194471 Y:419032 | - |
| 428 | 69) De Bruuk: H7140A | X:194192 Y:419194 | - |
| 429 | 69) De Bruuk: H7140A | X:194471 Y:418925 | - |
| 430 | 69) De Bruuk: H7140A | X:194285 Y:419140 | - |
| 431 | 69) De Bruuk: H7140A | X:194564 Y:419516 | - |
| 432 | 69) De Bruuk: H7140A | X:194471 Y:419462 | - |
| 433 | 69) De Bruuk: H7140A | X:194378 Y:418979 | - |
| 1070 | 142) Sint Jansberg: H91D0 | X:194192 Y:416722 | - |
| 1071 | 142) Sint Jansberg: H91D0 | X:193820 Y:416829 | - |
| 159 | 38) Rijntakken: H91E0C | X:202847 Y:447401 | - |
| 167 | 38) Rijntakken: H91E0C | X:202847 Y:447508 | - |
| 168 | 38) Rijntakken: H91E0C | X:202753 Y:447455 | - |
| 170 | 38) Rijntakken: H91E0C | X:202847 Y:447079 | - |
| 171 | 38) Rijntakken: H91E0C | X:202753 Y:447132 | - |
| 172 | 38) Rijntakken: H91E0C | X:202753 Y:447562 | - |
| 173 | 38) Rijntakken: H91E0C | X:203219 Y:447508 | - |
| 174 | 38) Rijntakken: H91E0C | X:202567 Y:446917 | - |
| 175 | 38) Rijntakken: H91E0C | X:202847 Y:447186 | - |
| 176 | 38) Rijntakken: H91E0C | X:203312 Y:447562 | - |
| 177 | 38) Rijntakken: H91E0C | X:202660 Y:447079 | - |
| 178 | 38) Rijntakken: H91E0C | X:202847 Y:447294 | - |
| 180 | 38) Rijntakken: H91E0C | X:202660 Y:446971 | - |
| 183 | 38) Rijntakken: H91E0C | X:202567 Y:447025 | - |
| 184 | 38) Rijntakken: H91E0C | X:202940 Y:447455 | - |

| Per eigen rekenpunt | Naam | Coördinaat | Projectbijdrage (mol N/ha/jr) |
|---------------------|-----------------------------|----------------------|-------------------------------|
| 185 | 38) Rijntakken: H91E0C | X:203219 Y:447401 | - |
| 186 | 38) Rijntakken: H91E0C | X:202753 Y:447025 | - |
| 1182 | 150) Roerdal: H9120 | X:196984 Y:351388 | - |
| 1183 | 150) Roerdal: H9120 | X:196798 Y:351603 | - |
| 1184 | 150) Roerdal: H9120 | X:196891 Y:351872 | - |
| 1185 | 150) Roerdal: H9120 | X:197170 Y:350636 | - |
| 1186 | 150) Roerdal: H9120 | X:196891 Y:351334 | - |
| 1187 | 150) Roerdal: H9120 | X:196891 Y:351764 | - |
| 1188 | 150) Roerdal: H9120 | X:196891 Y:351442 | - |
| 1189 | 150) Roerdal: H9120 | X:196984 Y:351925 | - |
| 1190 | 150) Roerdal: H9120 | X:196798 Y:351388 | - |
| 1191 | 150) Roerdal: H9120 | X:196798 Y:351711 | - |
| 1192 | 150) Roerdal: H9120 | X:197077 Y:351012 | - |
| 1193 | 150) Roerdal: H9120 | X:196798 Y:351496 | - |
| 1194 | 150) Roerdal: H9120 | X:197077 Y:350690 | - |
| 1195 | 150) Roerdal: H9120 | X:197077 Y:350797 | - |
| 1196 | 150) Roerdal: H9120 | X:197077 Y:350905 | - |
| 1197 | 150) Roerdal: ZGH9120 | X:197449 Y:350690 | - |
| 1198 | 150) Roerdal: ZGH9120 | X:197542 Y:350743 | - |
| 1199 | 150) Roerdal: ZGH9120 | X:197356 Y:350636 | - |
| 1200 | 150) Roerdal: ZGH9120 | X:197542 Y:350851 | - |
| 1201 | 150) Roerdal: ZGH9120 | X:197263 Y:350582 | - |
| 988 | 135) Kempenland-West: H91D0 | X:140217 Y:381476 | - |
| 989 | 135) Kempenland-West: H91D0 | X:142822 Y:382228 | - |
| 990 | 135) Kempenland-West: H91D0 | X:142729 Y:382175 | - |
| 991 | 135) Kempenland-West: H91D0 | X:142822 Y:382121 | - |

| Per eigen rekenpunt | Naam | Coördinaat | Projectbijdrage (mol N/ha/jr) |
|---------------------|-----------------------------------|----------------------|-------------------------------|
| 992 | 135) Kempenland-West: H91D0 | X:140217 Y:381584 | - |
| 993 | 135) Kempenland-West: H9120 | X:139379 Y:382819 | - |
| 994 | 135) Kempenland-West: H9120 | X:139379 Y:382712 | - |
| 995 | 135) Kempenland-West: H9120 | X:139286 Y:382873 | - |
| 996 | 135) Kempenland-West: H9120 | X:139472 Y:382981 | - |
| 997 | 135) Kempenland-West: H9120 | X:139658 Y:383733 | - |
| 998 | 135) Kempenland-West: H9120 | X:142916 Y:382497 | - |
| 999 | 135) Kempenland-West: H9120 | X:143009 Y:382658 | - |
| 1000 | 135) Kempenland-West: H9120 | X:139379 Y:382927 | - |
| 1001 | 135) Kempenland-West: H9120 | X:142916 Y:382604 | - |
| 1002 | 135) Kempenland-West: H9120 | X:139938 Y:383894 | - |
| 1003 | 135) Kempenland-West: H9120 | X:143939 Y:381261 | - |
| 1004 | 135) Kempenland-West: H9120 | X:143195 Y:381261 | - |
| 1005 | 135) Kempenland-West: H9120 | X:139845 Y:383733 | - |
| 1006 | 135) Kempenland-West: H9120 | X:142916 Y:382712 | - |
| 1007 | 135) Kempenland-West: H9120 | X:139658 Y:383625 | - |
| 1008 | 135) Kempenland-West: H9120 | X:142822 Y:382551 | - |
| 1009 | 135) Kempenland-West: H9120 | X:139751 Y:383679 | - |
| 1010 | 135) Kempenland-West: H9120 | X:143009 Y:382551 | - |
| 1011 | 135) Kempenland-West: H9120 | X:139751 Y:383572 | - |
| 1012 | 135) Kempenland-West: H9120 | X:139286 Y:382766 | - |
| 1013 | 135) Kempenland-West: H9120 | X:142822 Y:382658 | - |
| 1014 | 135) Kempenland-West: H9120 | X:139658 Y:383518 | - |
| 1015 | 135) Kempenland-West: H9120,H91D0 | X:143939 Y:381154 | - |
| 1016 | 135) Kempenland-West: H9120,H9190 | X:143288 Y:381315 | - |
| 1017 | 135) Kempenland-West: H9190 | X:143381 Y:381369 | - |

| Per eigen rekenpunt | Naam | Coördinaat | Projectbijdrage (mol N/ha/jr) |
|---------------------|--|----------------------|-------------------------------|
| 1020 | 135) Kempenland-West: H9190 | X:143381 Y:381261 | - |
| 435 | 70) Lingegebied & Diefdijk-Zuid: H6510A | X:136587 Y:431820 | - |
| 436 | 70) Lingegebied & Diefdijk-Zuid: H6510A | X:134726 Y:431068 | - |
| 437 | 70) Lingegebied & Diefdijk-Zuid: H6510A | X:134819 Y:431121 | - |
| 438 | 70) Lingegebied & Diefdijk-Zuid: H6510A | X:134726 Y:431175 | - |
| 451 | 70) Lingegebied & Diefdijk-Zuid: H6510A | X:136587 Y:431712 | - |
| 452 | 70) Lingegebied & Diefdijk-Zuid: H6510A,ZGH6510A | X:136960 Y:431497 | - |
| 456 | 70) Lingegebied & Diefdijk-Zuid: H6510A,ZGH6510A | X:134633 Y:431121 | - |
| 457 | 70) Lingegebied & Diefdijk-Zuid: H6510A,ZGH6510A | X:128212 Y:429241 | - |
| 460 | 70) Lingegebied & Diefdijk-Zuid: H6510A,ZGH6510A | X:134819 Y:431229 | - |
| 461 | 70) Lingegebied & Diefdijk-Zuid: H6510A,ZGH6510A | X:134540 Y:431068 | - |
| 462 | 70) Lingegebied & Diefdijk-Zuid: H6510A,ZGH6510A | X:136680 Y:431873 | - |
| 463 | 70) Lingegebied & Diefdijk-Zuid: H6510A,ZGH6510A | X:128119 Y:429294 | - |
| 464 | 70) Lingegebied & Diefdijk-Zuid: H6510A,ZGH6510A | X:128119 Y:429187 | - |
| 465 | 70) Lingegebied & Diefdijk-Zuid: H6510A,ZGH6510A | X:134633 Y:431014 | - |
| 467 | 70) Lingegebied & Diefdijk-Zuid: H6510A,ZGH6510A | X:128026 Y:429133 | - |
| 469 | 70) Lingegebied & Diefdijk-Zuid: H6510A,ZGH6510A | X:136680 Y:431766 | - |
| 479 | 70) Lingegebied & Diefdijk-Zuid: ZGH6510A | X:133237 Y:431927 | - |
| 480 | 70) Lingegebied & Diefdijk-Zuid: ZGH6510A | X:135285 Y:431497 | - |
| 481 | 70) Lingegebied & Diefdijk-Zuid: ZGH6510A | X:132027 Y:430262 | - |
| 484 | 70) Lingegebied & Diefdijk-Zuid: ZGH6510A | X:135192 Y:431444 | - |
| 486 | 70) Lingegebied & Diefdijk-Zuid: ZGH6510A | X:132121 Y:431712 | - |
| 487 | 70) Lingegebied & Diefdijk-Zuid: ZGH6510A | X:129236 Y:430262 | - |
| 488 | 70) Lingegebied & Diefdijk-Zuid: ZGH6510A | X:132772 Y:431981 | - |
| 490 | 70) Lingegebied & Diefdijk-Zuid: ZGH6510A | X:130352 Y:430262 | - |
| 492 | 70) Lingegebied & Diefdijk-Zuid: ZGH6510A | X:136774 Y:431605 | - |

| Per eigen rekenpunt | Naam | Coördinaat | Projectbijdrage (mol N/ha/jr) |
|---------------------|---|----------------------|-------------------------------|
| 495 | 70) Lingegebied & Diefdijk-Zuid: ZGH6510A | X:135098 Y:431390 | - |
| 499 | 70) Lingegebied & Diefdijk-Zuid: ZGH6510A | X:133796 Y:430853 | - |
| 500 | 70) Lingegebied & Diefdijk-Zuid: ZGH6510A | X:131841 Y:431121 | - |
| 502 | 70) Lingegebied & Diefdijk-Zuid: ZGH6510A | X:128770 Y:430100 | - |
| 503 | 70) Lingegebied & Diefdijk-Zuid: ZGH6510A | X:132027 Y:431659 | - |
| 510 | 70) Lingegebied & Diefdijk-Zuid: ZGH6510A | X:128119 Y:429724 | - |
| 511 | 70) Lingegebied & Diefdijk-Zuid: ZGH6510A | X:130166 Y:430047 | - |
| 512 | 70) Lingegebied & Diefdijk-Zuid: ZGH6510A | X:131934 Y:430960 | - |
| 513 | 70) Lingegebied & Diefdijk-Zuid: ZGH6510A | X:131934 Y:430853 | - |
| 515 | 70) Lingegebied & Diefdijk-Zuid: ZGH6510A | X:128398 Y:428811 | - |
| 516 | 70) Lingegebied & Diefdijk-Zuid: ZGH6510A | X:129143 Y:430100 | - |
| 518 | 70) Lingegebied & Diefdijk-Zuid: ZGH6510A | X:135750 Y:431766 | - |
| 521 | 70) Lingegebied & Diefdijk-Zuid: ZGH6510A | X:129236 Y:430154 | - |
| 522 | 70) Lingegebied & Diefdijk-Zuid: ZGH6510A | X:129143 Y:430315 | - |
| 526 | 70) Lingegebied & Diefdijk-Zuid: ZGH6510A | X:128770 Y:430208 | - |
| 527 | 70) Lingegebied & Diefdijk-Zuid: ZGH6510A | X:130539 Y:429939 | - |
| 528 | 70) Lingegebied & Diefdijk-Zuid: ZGH6510A | X:132307 Y:431927 | - |
| 529 | 70) Lingegebied & Diefdijk-Zuid: ZGH6510A | X:131934 Y:431282 | - |
| 532 | 70) Lingegebied & Diefdijk-Zuid: ZGH6510A | X:132400 Y:431873 | - |
| 534 | 70) Lingegebied & Diefdijk-Zuid: ZGH6510A | X:136867 Y:431551 | - |
| 539 | 70) Lingegebied & Diefdijk-Zuid: ZGH6510A | X:134912 Y:431282 | - |
| 541 | 70) Lingegebied & Diefdijk-Zuid: ZGH6510A | X:133423 Y:430530 | - |
| 542 | 70) Lingegebied & Diefdijk-Zuid: ZGH6510A | X:132307 Y:430530 | - |
| 543 | 70) Lingegebied & Diefdijk-Zuid: ZGH6510A | X:132772 Y:430262 | - |
| 544 | 70) Lingegebied & Diefdijk-Zuid: ZGH6510A | X:129515 Y:430208 | - |
| 545 | 70) Lingegebied & Diefdijk-Zuid: ZGH6510A | X:131934 Y:431497 | - |

| Per eigen rekenpunt | Naam | Coördinaat | Projectbijdrage (mol N/ha/jr) |
|---------------------|---|----------------------|-------------------------------|
| 546 | 70) Lingegebied & Diefdijk-Zuid: ZGH6510A | X:131190 Y:430208 | - |
| 547 | 70) Lingegebied & Diefdijk-Zuid: ZGH6510A | X:132958 Y:430369 | - |
| 548 | 70) Lingegebied & Diefdijk-Zuid: ZGH6510A | X:131004 Y:430100 | - |
| 550 | 70) Lingegebied & Diefdijk-Zuid: ZGH6510A | X:129794 Y:430262 | - |
| 551 | 70) Lingegebied & Diefdijk-Zuid: ZGH6510A | X:131934 Y:430100 | - |
| 552 | 70) Lingegebied & Diefdijk-Zuid: ZGH6510A | X:133330 Y:431981 | - |
| 553 | 70) Lingegebied & Diefdijk-Zuid: ZGH6510A | X:131562 Y:429671 | - |
| 554 | 70) Lingegebied & Diefdijk-Zuid: ZGH6510A | X:132679 Y:430530 | - |
| 555 | 70) Lingegebied & Diefdijk-Zuid: ZGH6510A | X:133516 Y:430584 | - |
| 557 | 70) Lingegebied & Diefdijk-Zuid: ZGH6510A | X:135657 Y:431605 | - |
| 561 | 70) Lingegebied & Diefdijk-Zuid: ZGH6510A | X:136029 Y:431927 | - |
| 562 | 70) Lingegebied & Diefdijk-Zuid: ZGH6510A | X:132307 Y:431820 | - |
| 563 | 70) Lingegebied & Diefdijk-Zuid: ZGH6510A | X:135657 Y:431712 | - |
| 564 | 70) Lingegebied & Diefdijk-Zuid: ZGH6510A | X:128026 Y:429778 | - |
| 565 | 70) Lingegebied & Diefdijk-Zuid: ZGH6510A | X:131934 Y:430208 | - |
| 566 | 70) Lingegebied & Diefdijk-Zuid: ZGH6510A | X:129050 Y:430154 | - |
| 567 | 70) Lingegebied & Diefdijk-Zuid: ZGH6510A | X:135843 Y:431820 | - |
| 571 | 70) Lingegebied & Diefdijk-Zuid: ZGH6510A | X:130818 Y:430208 | - |
| 572 | 70) Lingegebied & Diefdijk-Zuid: ZGH6510A | X:137146 Y:431497 | - |
| 573 | 70) Lingegebied & Diefdijk-Zuid: ZGH6510A | X:132027 Y:430154 | - |
| 574 | 70) Lingegebied & Diefdijk-Zuid: ZGH6510A | X:132214 Y:430584 | - |
| 576 | 70) Lingegebied & Diefdijk-Zuid: ZGH6510A | X:135005 Y:431336 | - |
| 577 | 70) Lingegebied & Diefdijk-Zuid: ZGH6510A | X:132214 Y:431766 | - |
| 579 | 70) Lingegebied & Diefdijk-Zuid: ZGH6510A | X:133796 Y:430745 | - |
| 581 | 70) Lingegebied & Diefdijk-Zuid: ZGH6510A | X:135843 Y:431712 | - |
| 583 | 70) Lingegebied & Diefdijk-Zuid: ZGH6510A | X:131004 Y:430208 | - |

| Per eigen rekenpunt | Naam | Coördinaat | Projectbijdrage (mol N/ha/jr) |
|---------------------|---|----------------------|-------------------------------|
| 585 | 70) Lingegebied & Diefdijk-Zuid: ZGH6510A | X:132679 Y:430423 | - |
| 586 | 70) Lingegebied & Diefdijk-Zuid: ZGH6510A | X:129794 Y:430154 | - |
| 588 | 70) Lingegebied & Diefdijk-Zuid: ZGH6510A | X:135378 Y:431444 | - |
| 590 | 70) Lingegebied & Diefdijk-Zuid: ZGH6510A | X:128026 Y:429993 | - |
| 591 | 70) Lingegebied & Diefdijk-Zuid: ZGH6510A | X:129143 Y:430208 | - |
| 592 | 70) Lingegebied & Diefdijk-Zuid: ZGH6510A | X:129701 Y:429993 | - |
| 593 | 70) Lingegebied & Diefdijk-Zuid: ZGH6510A | X:128026 Y:429885 | - |
| 594 | 70) Lingegebied & Diefdijk-Zuid: ZGH6510A | X:131934 Y:431175 | - |
| 595 | 70) Lingegebied & Diefdijk-Zuid: ZGH6510A | X:135750 Y:431659 | - |
| 597 | 70) Lingegebied & Diefdijk-Zuid: ZGH6510A | X:131190 Y:429778 | - |
| 599 | 70) Lingegebied & Diefdijk-Zuid: ZGH6510A | X:133609 Y:430638 | - |
| 600 | 70) Lingegebied & Diefdijk-Zuid: ZGH6510A | X:130259 Y:430208 | - |
| 603 | 70) Lingegebied & Diefdijk-Zuid: ZGH6510A | X:132121 Y:431605 | - |
| 604 | 70) Lingegebied & Diefdijk-Zuid: ZGH6510A | X:132493 Y:431927 | - |
| 605 | 70) Lingegebied & Diefdijk-Zuid: ZGH6510A | X:128119 Y:429832 | - |
| 608 | 70) Lingegebied & Diefdijk-Zuid: ZGH6510A | X:135285 Y:431390 | - |
| 609 | 70) Lingegebied & Diefdijk-Zuid: ZGH6510A | X:130632 Y:429993 | - |
| 611 | 70) Lingegebied & Diefdijk-Zuid: ZGH6510A | X:132027 Y:430476 | - |
| 614 | 70) Lingegebied & Diefdijk-Zuid: ZGH6510A | X:135005 Y:431229 | - |
| 617 | 70) Lingegebied & Diefdijk-Zuid: ZGH6510A | X:131469 Y:429724 | - |
| 618 | 70) Lingegebied & Diefdijk-Zuid: ZGH6510A | X:135192 Y:431336 | - |
| 619 | 70) Lingegebied & Diefdijk-Zuid: ZGH6510A | X:135936 Y:431873 | - |
| 620 | 70) Lingegebied & Diefdijk-Zuid: ZGH6510A | X:132586 Y:431981 | - |
| 621 | 70) Lingegebied & Diefdijk-Zuid: ZGH6510A | X:132027 Y:430691 | - |
| 622 | 70) Lingegebied & Diefdijk-Zuid: ZGH6510A | X:129422 Y:430262 | - |
| 623 | 70) Lingegebied & Diefdijk-Zuid: ZGH6510A | X:132214 Y:431659 | - |

| Per eigen rekenpunt | Naam | Coördinaat | Projectbijdrage (mol N/ha/jr) |
|---------------------|---|----------------------|-------------------------------|
| 625 | 70) Lingegebied & Diefdijk-Zuid: ZGH6510A | X:131190 Y:430315 | - |
| 626 | 70) Lingegebied & Diefdijk-Zuid: ZGH6510A | X:133144 Y:431981 | - |
| 627 | 70) Lingegebied & Diefdijk-Zuid: ZGH6510A | X:132400 Y:430047 | - |
| 628 | 70) Lingegebied & Diefdijk-Zuid: ZGH6510A | X:135098 Y:431282 | - |
| 630 | 70) Lingegebied & Diefdijk-Zuid: ZGH6510A | X:128305 Y:429402 | - |
| 631 | 70) Lingegebied & Diefdijk-Zuid: ZGH6510A | X:130259 Y:429993 | - |
| 633 | 70) Lingegebied & Diefdijk-Zuid: ZGH6510A | X:136122 Y:431981 | - |
| 634 | 70) Lingegebied & Diefdijk-Zuid: ZGH6510A | X:131934 Y:431390 | - |
| 635 | 70) Lingegebied & Diefdijk-Zuid: ZGH6510A | X:135471 Y:431605 | - |
| 636 | 70) Lingegebied & Diefdijk-Zuid: ZGH6510A | X:128212 Y:429671 | - |
| 637 | 70) Lingegebied & Diefdijk-Zuid: ZGH6510A | X:133796 Y:430960 | - |
| 638 | 70) Lingegebied & Diefdijk-Zuid: ZGH6510A | X:132027 Y:430799 | - |
| 639 | 70) Lingegebied & Diefdijk-Zuid: ZGH6510A | X:128305 Y:429294 | - |
| 640 | 70) Lingegebied & Diefdijk-Zuid: ZGH6510A | X:128305 Y:429187 | - |
| 641 | 70) Lingegebied & Diefdijk-Zuid: ZGH6510A | X:131841 Y:431014 | - |
| 642 | 70) Lingegebied & Diefdijk-Zuid: ZGH6510A | X:136587 Y:431927 | - |
| 643 | 70) Lingegebied & Diefdijk-Zuid: ZGH6510A | X:130911 Y:430154 | - |
| 646 | 70) Lingegebied & Diefdijk-Zuid: ZGH6510A | X:130166 Y:430262 | - |
| 647 | 70) Lingegebied & Diefdijk-Zuid: ZGH6510A | X:136774 Y:431712 | - |
| 648 | 70) Lingegebied & Diefdijk-Zuid: ZGH6510A | X:132027 Y:430584 | - |
| 651 | 70) Lingegebied & Diefdijk-Zuid: ZGH6510A | X:133982 Y:430745 | - |
| 653 | 70) Lingegebied & Diefdijk-Zuid: ZGH6510A | X:130445 Y:429993 | - |
| 656 | 70) Lingegebied & Diefdijk-Zuid: ZGH6510A | X:134540 Y:430853 | - |
| 661 | 70) Lingegebied & Diefdijk-Zuid: ZGH6510A | X:128398 Y:428918 | - |
| 663 | 70) Lingegebied & Diefdijk-Zuid: ZGH6510A | X:128584 Y:429885 | - |
| 664 | 70) Lingegebied & Diefdijk-Zuid: ZGH6510A | X:132027 Y:430369 | - |

| Per eigen rekenpunt | Naam | Coördinaat | Projectbijdrage (mol N/ha/jr) |
|---------------------|---|----------------------|-------------------------------|
| 665 | 70) Lingegebied & Diefdijk-Zuid: ZGH6510A | X:131934 Y:430315 | - |
| 666 | 70) Lingegebied & Diefdijk-Zuid: ZGH6510A | X:132772 Y:430369 | - |
| 667 | 70) Lingegebied & Diefdijk-Zuid: ZGH6510A | X:132865 Y:430423 | - |
| 668 | 70) Lingegebied & Diefdijk-Zuid: ZGH6510A | X:133703 Y:430691 | - |
| 669 | 70) Lingegebied & Diefdijk-Zuid: ZGH6510A | X:129701 Y:430208 | - |
| 670 | 70) Lingegebied & Diefdijk-Zuid: ZGH6510A | X:134540 Y:430960 | - |
| 671 | 70) Lingegebied & Diefdijk-Zuid: ZGH6510A | X:132027 Y:431551 | - |
| 672 | 70) Lingegebied & Diefdijk-Zuid: ZGH6510A | X:131097 Y:430262 | - |
| 673 | 70) Lingegebied & Diefdijk-Zuid: ZGH6510A | X:131841 Y:431229 | - |
| 676 | 70) Lingegebied & Diefdijk-Zuid: ZGH6510A | X:128026 Y:429671 | - |
| 677 | 70) Lingegebied & Diefdijk-Zuid: ZGH6510A | X:132865 Y:430315 | - |
| 678 | 70) Lingegebied & Diefdijk-Zuid: ZGH6510A | X:135564 Y:431659 | - |
| 679 | 70) Lingegebied & Diefdijk-Zuid: ZGH6510A | X:132027 Y:430047 | - |
| 681 | 70) Lingegebied & Diefdijk-Zuid: ZGH6510A | X:132400 Y:430476 | - |
| 682 | 70) Lingegebied & Diefdijk-Zuid: ZGH6510A | X:128212 Y:429456 | - |
| 684 | 70) Lingegebied & Diefdijk-Zuid: ZGH6510A | X:132400 Y:431981 | - |
| 685 | 70) Lingegebied & Diefdijk-Zuid: ZGH6510A | X:131283 Y:430262 | - |
| 686 | 70) Lingegebied & Diefdijk-Zuid: ZGH6510A | X:130818 Y:430100 | - |
| 687 | 70) Lingegebied & Diefdijk-Zuid: ZGH6510A | X:133330 Y:430584 | - |
| 688 | 70) Lingegebied & Diefdijk-Zuid: ZGH6510A | X:133423 Y:430638 | - |
| 690 | 70) Lingegebied & Diefdijk-Zuid: ZGH6510B | X:133516 Y:431873 | - |
| 691 | 70) Lingegebied & Diefdijk-Zuid: ZGH6510B | X:133516 Y:431981 | - |
| 692 | 70) Lingegebied & Diefdijk-Zuid: ZGH6510B | X:133609 Y:431927 | - |
| 694 | 71) Loevestein, Pompveld & Kornsche Boezem: H91E0C | X:132586 Y:423492 | - |
| 1072 | 144) Boschhuizerbergen: H91D0 | X:199217 Y:396628 | - |
| 1073 | 144) Boschhuizerbergen: H91D0 | X:198938 Y:396466 | - |

| Per eigen rekenpunt | Naam | Coördinaat | Projectbijdrage (mol N/ha/jr) |
|---------------------|-------------------------------|----------------------|-------------------------------|
| 1074 | 144) Boschhuizerbergen: H91D0 | X:199031 Y:396413 | - |
| 1075 | 144) Boschhuizerbergen: H91D0 | X:199496 Y:396359 | - |
| 1076 | 144) Boschhuizerbergen: H91D0 | X:199031 Y:396950 | - |
| 1077 | 144) Boschhuizerbergen: H91D0 | X:199031 Y:396842 | - |
| 1078 | 144) Boschhuizerbergen: H91D0 | X:199310 Y:396681 | - |
| 1079 | 144) Boschhuizerbergen: H91D0 | X:198938 Y:396681 | - |
| 1080 | 144) Boschhuizerbergen: H91D0 | X:199124 Y:396466 | - |
| 1081 | 144) Boschhuizerbergen: H91D0 | X:198938 Y:396574 | - |
| 1082 | 144) Boschhuizerbergen: H91D0 | X:199403 Y:396520 | - |
| 1083 | 144) Boschhuizerbergen: H91D0 | X:199310 Y:396574 | - |
| 1084 | 144) Boschhuizerbergen: H91D0 | X:199031 Y:396628 | - |
| 1085 | 144) Boschhuizerbergen: H91D0 | X:199124 Y:396896 | - |
| 1086 | 144) Boschhuizerbergen: H91D0 | X:199217 Y:396735 | - |
| 1087 | 144) Boschhuizerbergen: H91D0 | X:199124 Y:396681 | - |
| 1088 | 144) Boschhuizerbergen: H91D0 | X:199031 Y:396735 | - |
| 1089 | 144) Boschhuizerbergen: H91D0 | X:199217 Y:396305 | - |
| 1090 | 144) Boschhuizerbergen: H91D0 | X:199124 Y:396789 | - |
| 1091 | 144) Boschhuizerbergen: H91D0 | X:198845 Y:396628 | - |
| 1092 | 144) Boschhuizerbergen: H91D0 | X:199031 Y:396520 | - |
| 1093 | 144) Boschhuizerbergen: H91D0 | X:199217 Y:396413 | - |
| 1094 | 144) Boschhuizerbergen: H91D0 | X:199403 Y:396413 | - |
| 1095 | 144) Boschhuizerbergen: H91D0 | X:199403 Y:396628 | - |
| 1096 | 144) Boschhuizerbergen: H91D0 | X:199496 Y:396466 | - |
| 1097 | 144) Boschhuizerbergen: H91D0 | X:199124 Y:396359 | - |
| 1098 | 144) Boschhuizerbergen: H91D0 | X:199310 Y:396466 | - |
| 1099 | 144) Boschhuizerbergen: H91D0 | X:199217 Y:396520 | - |

| Per eigen rekenpunt | Naam | Coördinaat | Projectbijdrage (mol N/ha/jr) |
|---------------------|---------------------------------|---------------------|-------------------------------|
| 703 | 97) Meijndel & Berkheide: H3140 | X:86056 Y:465937 | - |
| 704 | 97) Meijndel & Berkheide: H3140 | X:85683 Y:465078 | - |
| 705 | 97) Meijndel & Berkheide: H3140 | X:87079 Y:466313 | - |
| 706 | 97) Meijndel & Berkheide: H3140 | X:86335 Y:465454 | - |
| 707 | 97) Meijndel & Berkheide: H3140 | X:86335 Y:466206 | - |
| 708 | 97) Meijndel & Berkheide: H3140 | X:85590 Y:464809 | - |
| 709 | 97) Meijndel & Berkheide: H3140 | X:86242 Y:465400 | - |
| 710 | 97) Meijndel & Berkheide: H3140 | X:86149 Y:465669 | - |
| 711 | 97) Meijndel & Berkheide: H3140 | X:86614 Y:466152 | - |
| 712 | 97) Meijndel & Berkheide: H3140 | X:87172 Y:466582 | - |
| 713 | 97) Meijndel & Berkheide: H3140 | X:87265 Y:466098 | - |
| 714 | 97) Meijndel & Berkheide: H3140 | X:86149 Y:466206 | - |
| 715 | 97) Meijndel & Berkheide: H3140 | X:86707 Y:466098 | - |
| 716 | 97) Meijndel & Berkheide: H3140 | X:87545 Y:466690 | - |
| 717 | 97) Meijndel & Berkheide: H3140 | X:86149 Y:465131 | - |
| 718 | 97) Meijndel & Berkheide: H3140 | X:86335 Y:465346 | - |
| 719 | 97) Meijndel & Berkheide: H3140 | X:86056 Y:465185 | - |
| 720 | 97) Meijndel & Berkheide: H3140 | X:86242 Y:465293 | - |
| 721 | 97) Meijndel & Berkheide: H3140 | X:86056 Y:465615 | - |
| 722 | 97) Meijndel & Berkheide: H3140 | X:87079 Y:466421 | - |
| 723 | 97) Meijndel & Berkheide: H3140 | X:85869 Y:465293 | - |
| 724 | 97) Meijndel & Berkheide: H3140 | X:87172 Y:466367 | - |
| 725 | 97) Meijndel & Berkheide: H3140 | X:85963 Y:465346 | - |
| 726 | 97) Meijndel & Berkheide: H3140 | X:85683 Y:464970 | - |
| 727 | 97) Meijndel & Berkheide: H3140 | X:86242 Y:466152 | - |
| 728 | 97) Meijndel & Berkheide: H3140 | X:86335 Y:466313 | - |

| Per eigen rekenpunt | Naam | Coördinaat | Projectbijdrage (mol N/ha/jr) |
|---------------------|---|----------------------|-------------------------------|
| 729 | 97) Meijendel & Berkheide: H3140 | X:85776 Y:465239 | - |
| 730 | 97) Meijendel & Berkheide: H3140 | X:87172 Y:466475 | - |
| 731 | 97) Meijendel & Berkheide: H3140 | X:86056 Y:464433 | - |
| 732 | 97) Meijendel & Berkheide: H3140 | X:85683 Y:464755 | - |
| 733 | 97) Meijendel & Berkheide: H3140 | X:87638 Y:466743 | - |
| 734 | 97) Meijendel & Berkheide: H3140 | X:86056 Y:465507 | - |
| 735 | 97) Meijendel & Berkheide: H3140 | X:86056 Y:465078 | - |
| 736 | 97) Meijendel & Berkheide: H3140 | X:86056 Y:465400 | - |
| 737 | 97) Meijendel & Berkheide: H3140 | X:85683 Y:464863 | - |
| 738 | 97) Meijendel & Berkheide: H3140 | X:86149 Y:465239 | - |
| 739 | 97) Meijendel & Berkheide: H3140 | X:85590 Y:464487 | - |
| 740 | 97) Meijendel & Berkheide: H3140 | X:86242 Y:466260 | - |
| 741 | 97) Meijendel & Berkheide: H3140 | X:87638 Y:466636 | - |
| 742 | 97) Meijendel & Berkheide: H3140 | X:86149 Y:465561 | - |
| 743 | 97) Meijendel & Berkheide: H3140 | X:86242 Y:466367 | - |
| 744 | 97) Meijendel & Berkheide: H3140 | X:87451 Y:466958 | - |
| 745 | 97) Meijendel & Berkheide: H3140 | X:86149 Y:466098 | - |
| 746 | 97) Meijendel & Berkheide: H3140 | X:86056 Y:466045 | - |
| 1022 | 137) Strabrechtse Heide & Beuven: H91D0 | X:168414 Y:379381 | - |
| 1023 | 137) Strabrechtse Heide & Beuven: H91D0 | X:168507 Y:379542 | - |
| 1043 | 138) Weerter- en Budelerbergen & Ringselven: H4010A | X:174091 Y:368366 | - |
| 1044 | 138) Weerter- en Budelerbergen & Ringselven: H4010A | X:175580 Y:368796 | - |
| 1046 | 138) Weerter- en Budelerbergen & Ringselven: H4010A | X:175487 Y:368742 | - |
| 1047 | 138) Weerter- en Budelerbergen & Ringselven: H4030 | X:174742 Y:369387 | - |
| 1048 | 138) Weerter- en Budelerbergen & Ringselven: H6410 | X:174835 Y:368581 | - |
| 1049 | 138) Weerter- en Budelerbergen & Ringselven: H6410 | X:174742 Y:368528 | - |

| Per eigen rekenpunt | Naam | Coördinaat | Projectbijdrage (mol N/ha/jr) |
|---------------------|--|----------------------|-------------------------------|
| 1050 | 138) Weerter- en Budelerbergen & Ringselven: H6410 | X:174835 Y:368474 | - |
| 1051 | 138) Weerter- en Budelerbergen & Ringselven: H7150 | X:175394 Y:369548 | - |
| 72 | 29) Holtingerveld: H5130 | X:213176 Y:536537 | - |
| 73 | 29) Holtingerveld: H5130 | X:213269 Y:536483 | - |
| 74 | 29) Holtingerveld: H5130 | X:215875 Y:536698 | - |
| 75 | 29) Holtingerveld: H5130 | X:215782 Y:536751 | - |
| 76 | 29) Holtingerveld: H5130 | X:212990 Y:536429 | - |
| 77 | 29) Holtingerveld: H5130 | X:213176 Y:536429 | - |
| 78 | 29) Holtingerveld: H9120 | X:213828 Y:535301 | - |
| 79 | 29) Holtingerveld: H9120 | X:214665 Y:537933 | - |
| 80 | 29) Holtingerveld: H9120 | X:213176 Y:535032 | - |
| 81 | 29) Holtingerveld: H9120 | X:213921 Y:535247 | - |
| 82 | 29) Holtingerveld: H9120 | X:214200 Y:535301 | - |
| 83 | 29) Holtingerveld: H9120 | X:212804 Y:534817 | - |
| 84 | 29) Holtingerveld: H9120 | X:213083 Y:534978 | - |
| 85 | 29) Holtingerveld: H9120 | X:213176 Y:534817 | - |
| 86 | 29) Holtingerveld: H9120 | X:212711 Y:534656 | - |
| 87 | 29) Holtingerveld: H9120 | X:214014 Y:535193 | - |
| 88 | 29) Holtingerveld: H9120 | X:212618 Y:534602 | - |
| 89 | 29) Holtingerveld: H9120 | X:213269 Y:534871 | - |
| 90 | 29) Holtingerveld: H9120 | X:213548 Y:534387 | - |
| 91 | 29) Holtingerveld: H9120 | X:213828 Y:535193 | - |
| 92 | 29) Holtingerveld: H9120 | X:212804 Y:534925 | - |
| 93 | 29) Holtingerveld: H9120 | X:214293 Y:533958 | - |
| 94 | 29) Holtingerveld: H9120 | X:213828 Y:534119 | - |
| 95 | 29) Holtingerveld: H9120 | X:214107 Y:533958 | - |

| Per eigen rekenpunt | Naam | Coördinaat | Projectbijdrage (mol N/ha/jr) |
|---------------------|--------------------------|----------------------|-------------------------------|
| 96 | 29) Holtingerveld: H9120 | X:213548 Y:535032 | - |
| 97 | 29) Holtingerveld: H9120 | X:213735 Y:535140 | - |
| 98 | 29) Holtingerveld: H9120 | X:212897 Y:534441 | - |
| 99 | 29) Holtingerveld: H9120 | X:211129 Y:536429 | - |
| 100 | 29) Holtingerveld: H9120 | X:213269 Y:534764 | - |
| 101 | 29) Holtingerveld: H9120 | X:213921 Y:534280 | - |
| 102 | 29) Holtingerveld: H9120 | X:213269 Y:533796 | - |
| 103 | 29) Holtingerveld: H9120 | X:214479 Y:535355 | - |
| 104 | 29) Holtingerveld: H9120 | X:214851 Y:537933 | - |
| 105 | 29) Holtingerveld: H9120 | X:214014 Y:533904 | - |
| 106 | 29) Holtingerveld: H9120 | X:214293 Y:533850 | - |
| 107 | 29) Holtingerveld: H9120 | X:213735 Y:535247 | - |
| 108 | 29) Holtingerveld: H9120 | X:214293 Y:535247 | - |
| 109 | 29) Holtingerveld: H9120 | X:213455 Y:532614 | - |
| 110 | 29) Holtingerveld: H9120 | X:215037 Y:538041 | - |
| 111 | 29) Holtingerveld: H9120 | X:214014 Y:534226 | - |
| 112 | 29) Holtingerveld: H9120 | X:214572 Y:535408 | - |
| 113 | 29) Holtingerveld: H9120 | X:213921 Y:534387 | - |
| 114 | 29) Holtingerveld: H9120 | X:213176 Y:534925 | - |
| 115 | 29) Holtingerveld: H9120 | X:212990 Y:534925 | - |
| 116 | 29) Holtingerveld: H9120 | X:214107 Y:533850 | - |
| 117 | 29) Holtingerveld: H9120 | X:214758 Y:537880 | - |
| 118 | 29) Holtingerveld: H9120 | X:213735 Y:534172 | - |
| 119 | 29) Holtingerveld: H9120 | X:212804 Y:534602 | - |
| 120 | 29) Holtingerveld: H9120 | X:213642 Y:534441 | - |
| 121 | 29) Holtingerveld: H9120 | X:214572 Y:537987 | - |

| Per eigen rekenpunt | Naam | Coördinaat | Projectbijdrage (mol N/ha/jr) |
|---------------------|-------------------------------------|----------------------|-------------------------------|
| 122 | 29) Holtingerveld: H9120 | X:213828 Y:534441 | - |
| 123 | 29) Holtingerveld: H9120 | X:213921 Y:533313 | - |
| 124 | 29) Holtingerveld: H9120 | X:212711 Y:534549 | - |
| 125 | 29) Holtingerveld: H9120 | X:212804 Y:534495 | - |
| 126 | 29) Holtingerveld: H9120 | X:213642 Y:535193 | - |
| 127 | 29) Holtingerveld: H9120 | X:213642 Y:535086 | - |
| 128 | 29) Holtingerveld: H9120 | X:213083 Y:534871 | - |
| 129 | 29) Holtingerveld: H9120 | X:212711 Y:534764 | - |
| 130 | 29) Holtingerveld: H9120 | X:214200 Y:535193 | - |
| 131 | 29) Holtingerveld: H9120 | X:213921 Y:534172 | - |
| 132 | 29) Holtingerveld: H9120 | X:213828 Y:533367 | - |
| 133 | 29) Holtingerveld: H9120 | X:211129 Y:536537 | - |
| 134 | 29) Holtingerveld: H9120 | X:213921 Y:533420 | - |
| 135 | 29) Holtingerveld: H9120 | X:214014 Y:535301 | - |
| 136 | 29) Holtingerveld: H9120 | X:212618 Y:534710 | - |
| 137 | 29) Holtingerveld: H9120 | X:214572 Y:535301 | - |
| 138 | 29) Holtingerveld: H9120 | X:212897 Y:534871 | - |
| 139 | 29) Holtingerveld: H9120 | X:214944 Y:538095 | - |
| 140 | 29) Holtingerveld: H9120 | X:214200 Y:533904 | - |
| 141 | 29) Holtingerveld: H9120 | X:214107 Y:535247 | - |
| 16 | 17) Bakkeveense Duinen: H3130 | X:214665 Y:566302 | - |
| 17 | 17) Bakkeveense Duinen: H3130,H6230 | X:214944 Y:566463 | - |
| 18 | 17) Bakkeveense Duinen: H4030 | X:216713 Y:567269 | - |
| 19 | 17) Bakkeveense Duinen: H4030 | X:216713 Y:567162 | - |
| 20 | 17) Bakkeveense Duinen: H4030 | X:216340 Y:567377 | - |
| 21 | 17) Bakkeveense Duinen: H4030 | X:216247 Y:567753 | - |

| Per eigen rekenpunt | Naam | Coördinaat | Projectbijdrage (mol N/ha/jr) |
|---------------------|---------------------------------------|----------------------|-------------------------------|
| 22 | 17) Bakkeveense Duinen: H4030 | X:216713 Y:567377 | - |
| 23 | 17) Bakkeveense Duinen: H4030 | X:216806 Y:567323 | - |
| 24 | 17) Bakkeveense Duinen: H4030 | X:216526 Y:567054 | - |
| 25 | 17) Bakkeveense Duinen: H4030 | X:216526 Y:567269 | - |
| 26 | 17) Bakkeveense Duinen: H4030 | X:216433 Y:567323 | - |
| 27 | 17) Bakkeveense Duinen: H4030 | X:216433 Y:567216 | - |
| 28 | 17) Bakkeveense Duinen: H4030 | X:215689 Y:567860 | - |
| 29 | 17) Bakkeveense Duinen: H4030 | X:216806 Y:567216 | - |
| 30 | 17) Bakkeveense Duinen: H4030 | X:216619 Y:567108 | - |
| 31 | 17) Bakkeveense Duinen: H4030 | X:216619 Y:567323 | - |
| 32 | 17) Bakkeveense Duinen: H4030,H6230 | X:216247 Y:567860 | - |
| 33 | 17) Bakkeveense Duinen: H4030,H6230 | X:215596 Y:567699 | - |
| 34 | 17) Bakkeveense Duinen: H4030,H6230 | X:215596 Y:567807 | - |
| 35 | 17) Bakkeveense Duinen: H4030,H6230 | X:216154 Y:567807 | - |
| 36 | 17) Bakkeveense Duinen: H4030,H6230 | X:215503 Y:567753 | - |
| 37 | 17) Bakkeveense Duinen: H4030,H6230 | X:215503 Y:567645 | - |
| 38 | 17) Bakkeveense Duinen: H4030,ZGH4030 | X:215317 Y:567323 | - |
| 39 | 17) Bakkeveense Duinen: H6230 | X:215689 Y:567753 | - |
| 40 | 17) Bakkeveense Duinen: H6230 | X:215689 Y:567538 | - |
| 41 | 17) Bakkeveense Duinen: H6230 | X:215596 Y:567592 | - |
| 42 | 17) Bakkeveense Duinen: H6230 | X:216061 Y:567860 | - |
| 43 | 17) Bakkeveense Duinen: H6230 | X:216061 Y:567968 | - |
| 44 | 17) Bakkeveense Duinen: H6230 | X:214851 Y:566302 | - |
| 45 | 17) Bakkeveense Duinen: H6230 | X:215782 Y:567914 | - |
| 46 | 17) Bakkeveense Duinen: H6230 | X:215968 Y:567807 | - |
| 47 | 17) Bakkeveense Duinen: H6230 | X:215968 Y:567699 | - |

| Per eigen rekenpunt | Naam | Coördinaat | Projectbijdrage (mol N/ha/jr) |
|---------------------|---------------------------------|----------------------|-------------------------------|
| 48 | 17) Bakkeveense Duinen: H6230 | X:215689 Y:567645 | - |
| 49 | 17) Bakkeveense Duinen: H6230 | X:215875 Y:567753 | - |
| 50 | 17) Bakkeveense Duinen: H6230 | X:215875 Y:567860 | - |
| 51 | 17) Bakkeveense Duinen: H6230 | X:216061 Y:567753 | - |
| 52 | 17) Bakkeveense Duinen: H6230 | X:215782 Y:567807 | - |
| 53 | 17) Bakkeveense Duinen: H6230 | X:216154 Y:567914 | - |
| 54 | 17) Bakkeveense Duinen: H7110B | X:214944 Y:567323 | - |
| 55 | 17) Bakkeveense Duinen: H7110B | X:215317 Y:566678 | - |
| 56 | 17) Bakkeveense Duinen: H7110B | X:215224 Y:566732 | - |
| 57 | 17) Bakkeveense Duinen: H7110B | X:215224 Y:566625 | - |
| 58 | 17) Bakkeveense Duinen: ZGH4030 | X:215410 Y:567269 | - |
| 1100 | 145) Maasduinen: H9190 | X:211966 Y:385936 | - |
| 1101 | 145) Maasduinen: H9190 | X:211966 Y:386043 | - |
| 1102 | 145) Maasduinen: H9190 | X:211873 Y:385882 | - |
| 1103 | 145) Maasduinen: H9190 | X:211780 Y:386043 | - |
| 1104 | 145) Maasduinen: H9190 | X:210757 Y:385882 | - |
| 1105 | 145) Maasduinen: H9190 | X:211873 Y:386097 | - |
| 1106 | 145) Maasduinen: H9190 | X:211780 Y:385936 | - |
| 1107 | 145) Maasduinen: H9190 | X:210757 Y:385774 | - |
| 1108 | 145) Maasduinen: H9190 | X:210850 Y:385828 | - |
| 1109 | 145) Maasduinen: H9190 | X:211873 Y:385989 | - |
| 62 | 24) Witterveld: H3160 | X:230113 Y:553407 | - |
| 63 | 24) Witterveld: H3160 | X:230113 Y:553515 | - |
| 230 | 38) Rijntakken: Lg11 | X:209547 Y:461370 | - |
| 232 | 38) Rijntakken: Lg11 | X:209547 Y:461048 | - |
| 189 | 38) Rijntakken: H9120 | X:209268 Y:466797 | - |

| Per eigen rekenpunt | Naam | Coördinaat | Projectbijdrage (mol N/ha/jr) |
|---------------------|---|----------------------|-------------------------------|
| 193 | 38) Rijntakken: H9120 | X:209175 Y:467066 | - |
| 194 | 38) Rijntakken: H9120 | X:209175 Y:467173 | - |
| 195 | 38) Rijntakken: H9120 | X:209268 Y:466904 | - |
| 198 | 38) Rijntakken: H9120 | X:209175 Y:467388 | - |
| 200 | 38) Rijntakken: H9120 | X:209082 Y:467227 | - |
| 206 | 38) Rijntakken: H9120 | X:209082 Y:467334 | - |
| 209 | 38) Rijntakken: H9120 | X:209175 Y:466958 | - |
| 211 | 38) Rijntakken: H9120 | X:209268 Y:467012 | - |
| 214 | 38) Rijntakken: H9120 | X:209268 Y:467334 | - |
| 215 | 38) Rijntakken: H9120 | X:209175 Y:467281 | - |
| 216 | 38) Rijntakken: H9120 | X:209175 Y:466851 | - |
| 217 | 38) Rijntakken: H9120 | X:209268 Y:467227 | - |
| 223 | 38) Rijntakken: H9120 | X:209361 Y:467173 | - |
| 225 | 38) Rijntakken: H9120 | X:209361 Y:466851 | - |
| 226 | 38) Rijntakken: H9120 | X:209268 Y:467119 | - |
| 964 | 133) Kampina & Oisterwijkse Vennen: H91D0 | X:144405 Y:399475 | - |
| 965 | 133) Kampina & Oisterwijkse Vennen: H91D0 | X:144498 Y:399421 | - |
| 966 | 133) Kampina & Oisterwijkse Vennen: H91D0 | X:145242 Y:397917 | - |
| 967 | 133) Kampina & Oisterwijkse Vennen: H91D0 | X:144591 Y:399475 | - |
| 968 | 133) Kampina & Oisterwijkse Vennen: H9120 | X:148127 Y:396789 | - |
| 970 | 133) Kampina & Oisterwijkse Vennen: H9120 | X:148220 Y:396842 | - |
| 972 | 133) Kampina & Oisterwijkse Vennen: H9120 | X:147196 Y:396251 | - |
| 973 | 133) Kampina & Oisterwijkse Vennen: H9120 | X:147289 Y:396520 | - |
| 977 | 133) Kampina & Oisterwijkse Vennen: H9120 | X:147289 Y:396842 | - |
| 979 | 133) Kampina & Oisterwijkse Vennen: H9120 | X:147662 Y:396842 | - |
| 980 | 133) Kampina & Oisterwijkse Vennen: H9120 | X:147382 Y:396896 | - |

| Per eigen rekenpunt | Naam | Coördinaat | Projectbijdrage (mol N/ha/jr) |
|---------------------|--|----------------------|-------------------------------|
| 981 | 133) Kampina & Oisterwijkse Vennen: H9120 | X:147755 Y:396896 | - |
| 1018 | 135) Kempenland-West: H9190 | X:144032 Y:381852 | - |
| 1019 | 135) Kempenland-West: H9190 | X:144032 Y:381960 | - |
| 1021 | 135) Kempenland-West: H9190 | X:144125 Y:381798 | - |
| 236 | 44) Borkeld: H9190 | X:229648 Y:475770 | - |
| 237 | 44) Borkeld: H9190 | X:230113 Y:476146 | - |
| 238 | 44) Borkeld: H9190 | X:229741 Y:475716 | - |
| 239 | 44) Borkeld: H9190 | X:229648 Y:475662 | - |
| 240 | 44) Borkeld: H9190 | X:229927 Y:475716 | - |
| 241 | 44) Borkeld: H9190 | X:229834 Y:475662 | - |
| 242 | 44) Borkeld: H9190 | X:229741 Y:475608 | - |
| 243 | 44) Borkeld: H9190 | X:230113 Y:476038 | - |
| 233 | 38) Rijntakken: Lg11 | X:151756 Y:426286 | - |
| 234 | 38) Rijntakken: Lg11 | X:151849 Y:426232 | - |
| 235 | 38) Rijntakken: Lg11 | X:151570 Y:426071 | - |
| 696 | 84) Duinen Den Helder-Callantssoog: H2150 | X:110251 Y:550291 | - |
| 697 | 84) Duinen Den Helder-Callantssoog: H2190B | X:110530 Y:550237 | - |
| 421 | 60) Stelkampsveld: H9120 | X:229834 Y:458899 | - |
| 422 | 60) Stelkampsveld: H9120 | X:229927 Y:458845 | - |
| 423 | 60) Stelkampsveld: H9120 | X:229834 Y:458684 | - |
| 424 | 60) Stelkampsveld: H9120 | X:229834 Y:458791 | - |
| 425 | 60) Stelkampsveld: H9120 | X:229834 Y:459006 | - |
| 426 | 60) Stelkampsveld: H9120 | X:229927 Y:458738 | - |
| 1 | 10) Oudegaasterbrekken, Fluessen en omgeving: H7140B | X:160225 Y:544542 | - |
| 2 | 10) Oudegaasterbrekken, Fluessen en omgeving: H7140B | X:160504 Y:544703 | - |
| 3 | 10) Oudegaasterbrekken, Fluessen en omgeving: H7140B | X:160039 Y:545079 | - |

| Per eigen rekenpunt | Naam | Coördinaat | Projectbijdrage (mol N/ha/jr) |
|---------------------|--|----------------------|-------------------------------|
| 4 | 10) Oudegaasterbrekken, Fluessen en omgeving: H7140B | X:160504 Y:544596 | - |
| 5 | 10) Oudegaasterbrekken, Fluessen en omgeving: H7140B | X:160318 Y:544596 | - |
| 6 | 10) Oudegaasterbrekken, Fluessen en omgeving: H7140B | X:160597 Y:544650 | - |
| 698 | 84) Duinen Den Helder-Callantsoog: H6230 | X:109507 Y:539330 | - |
| 142 | 32) Mantingerzand: H91D0 | X:235138 Y:533205 | - |
| 143 | 32) Mantingerzand: H91D0 | X:235138 Y:533635 | - |
| 144 | 32) Mantingerzand: H91D0 | X:235976 Y:531540 | - |
| 145 | 32) Mantingerzand: H91D0 | X:235045 Y:533259 | - |
| 146 | 32) Mantingerzand: H91D0 | X:235138 Y:533420 | - |
| 147 | 32) Mantingerzand: H91D0 | X:235045 Y:533367 | - |
| 148 | 32) Mantingerzand: H91D0 | X:235138 Y:533313 | - |
| 149 | 32) Mantingerzand: H91D0 | X:235138 Y:533528 | - |
| 150 | 32) Mantingerzand: H3130 | X:235511 Y:532238 | - |
| 151 | 32) Mantingerzand: H3130 | X:235325 Y:532990 | - |
| 152 | 32) Mantingerzand: H3130 | X:235232 Y:532937 | - |
| 153 | 32) Mantingerzand: H3130 | X:235232 Y:532829 | - |
| 154 | 32) Mantingerzand: H3130 | X:235325 Y:532883 | - |
| 1024 | 138) Weerter- en Budelerbergen & Ringselven: H4010A | X:174370 Y:367023 | - |
| 1025 | 138) Weerter- en Budelerbergen & Ringselven: H4010A | X:174556 Y:367775 | - |
| 1026 | 138) Weerter- en Budelerbergen & Ringselven: H4010A | X:174928 Y:367560 | - |
| 1027 | 138) Weerter- en Budelerbergen & Ringselven: H4010A | X:169531 Y:359501 | - |
| 1028 | 138) Weerter- en Budelerbergen & Ringselven: H4010A | X:169624 Y:359340 | - |
| 1029 | 138) Weerter- en Budelerbergen & Ringselven: H4010A | X:174742 Y:367775 | - |
| 1030 | 138) Weerter- en Budelerbergen & Ringselven: H4010A | X:174928 Y:367775 | - |
| 1031 | 138) Weerter- en Budelerbergen & Ringselven: H4010A | X:175021 Y:366540 | - |
| 1032 | 138) Weerter- en Budelerbergen & Ringselven: H4010A | X:174277 Y:366969 | - |

| Per eigen rekenpunt | Naam | Coördinaat | Projectbijdrage (mol N/ha/jr) |
|---------------------|---|----------------------|-------------------------------|
| 1033 | 138) Weerter- en Budelerbergen & Ringselven: H4010A | X:169717 Y:359286 | - |
| 1034 | 138) Weerter- en Budelerbergen & Ringselven: H4010A | X:175021 Y:367507 | - |
| 1035 | 138) Weerter- en Budelerbergen & Ringselven: H4010A | X:174742 Y:367668 | - |
| 1036 | 138) Weerter- en Budelerbergen & Ringselven: H4010A | X:175021 Y:366647 | - |
| 1037 | 138) Weerter- en Budelerbergen & Ringselven: H4010A | X:174835 Y:367722 | - |
| 1038 | 138) Weerter- en Budelerbergen & Ringselven: H4010A | X:174649 Y:367722 | - |
| 1039 | 138) Weerter- en Budelerbergen & Ringselven: H4010A | X:174835 Y:367614 | - |
| 1040 | 138) Weerter- en Budelerbergen & Ringselven: H4010A | X:175114 Y:366593 | - |
| 1041 | 138) Weerter- en Budelerbergen & Ringselven: H4010A | X:174556 Y:367883 | - |
| 1042 | 138) Weerter- en Budelerbergen & Ringselven: H4010A | X:175021 Y:366432 | - |
| 1045 | 138) Weerter- en Budelerbergen & Ringselven: H4010A | X:174091 Y:365787 | - |
| 1052 | 138) Weerter- en Budelerbergen & Ringselven: H9120 | X:174463 Y:366755 | - |
| 1053 | 138) Weerter- en Budelerbergen & Ringselven: H9120 | X:174370 Y:366808 | - |
| 1054 | 138) Weerter- en Budelerbergen & Ringselven: H9120 | X:174649 Y:365787 | - |
| 1055 | 138) Weerter- en Budelerbergen & Ringselven: H9120 | X:174556 Y:366808 | - |
| 1056 | 138) Weerter- en Budelerbergen & Ringselven: H9120 | X:174463 Y:366002 | - |
| 1057 | 138) Weerter- en Budelerbergen & Ringselven: H9120 | X:174370 Y:365949 | - |
| 1058 | 138) Weerter- en Budelerbergen & Ringselven: H9120 | X:174649 Y:366647 | - |
| 1059 | 138) Weerter- en Budelerbergen & Ringselven: H9120 | X:174742 Y:365841 | - |
| 1060 | 138) Weerter- en Budelerbergen & Ringselven: H9120 | X:174463 Y:365895 | - |
| 1061 | 138) Weerter- en Budelerbergen & Ringselven: H9120 | X:174370 Y:366056 | - |
| 1062 | 138) Weerter- en Budelerbergen & Ringselven: H9120 | X:174649 Y:366755 | - |
| 1063 | 138) Weerter- en Budelerbergen & Ringselven: H9120 | X:174649 Y:365895 | - |
| 1064 | 138) Weerter- en Budelerbergen & Ringselven: H9120 | X:174556 Y:366701 | - |
| 1065 | 138) Weerter- en Budelerbergen & Ringselven: H9120 | X:174556 Y:365841 | - |
| 1066 | 138) Weerter- en Budelerbergen & Ringselven: H9120 | X:174556 Y:365949 | - |

| Per eigen rekenpunt | Naam | Coördinaat | Projectbijdrage (mol N/ha/jr) |
|---------------------|--|----------------------|-------------------------------|
| 1067 | 138) Weerter- en Budelerbergen & Ringselven: H9120 | X:174463 Y:366647 | - |
| 1068 | 138) Weerter- en Budelerbergen & Ringselven: H9120 | X:174556 Y:366593 | - |
| 1069 | 138) Weerter- en Budelerbergen & Ringselven: H9120 | X:174742 Y:365734 | - |
| 771 | 118) Oosterschelde: H2130A | X:41480 Y:401839 | - |
| 772 | 118) Oosterschelde: H2130A | X:41573 Y:402000 | - |
| 773 | 118) Oosterschelde: H2130A | X:41480 Y:402054 | - |
| 774 | 118) Oosterschelde: H2130A | X:41573 Y:401785 | - |
| 775 | 118) Oosterschelde: H2130A | X:41573 Y:401893 | - |
| 776 | 118) Oosterschelde: H2130A | X:41480 Y:401947 | - |
| 59 | 18) Rottige Meenthe & Brandemeer: H6230vka | X:190190 Y:540996 | - |
| 60 | 18) Rottige Meenthe & Brandemeer: H6230vka | X:190656 Y:537611 | - |
| 61 | 18) Rottige Meenthe & Brandemeer: H6230vka | X:190097 Y:541050 | - |
| 64 | 28) Elperstroomgebied: H3160 | X:242118 Y:544327 | - |
| 65 | 28) Elperstroomgebied: H3160 | X:241932 Y:544005 | - |
| 66 | 28) Elperstroomgebied: H3160 | X:242211 Y:544273 | - |
| 69 | 28) Elperstroomgebied: H7110B | X:242025 Y:544273 | - |
| 70 | 28) Elperstroomgebied: H7110B | X:242025 Y:544166 | - |
| 71 | 28) Elperstroomgebied: H7110B | X:241932 Y:544220 | - |
| 67 | 28) Elperstroomgebied: H3160 | X:242025 Y:543951 | - |
| 68 | 28) Elperstroomgebied: H3160 | X:241932 Y:543897 | - |
| 7 | 13) Alde Feanen: H7140A | X:191307 Y:570547 | - |
| 8 | 13) Alde Feanen: H7140A | X:191400 Y:570386 | - |
| 695 | 83) Botshol: H6510A | X:122349 Y:473889 | - |
| 753 | 105) Zouweboezem: H91E0C | X:127188 Y:440470 | - |
| 754 | 105) Zouweboezem: H91E0C | X:127095 Y:440846 | - |
| 755 | 105) Zouweboezem: H91E0C | X:127002 Y:440900 | - |

| Per eigen rekenpunt | Naam | Coördinaat | Projectbijdrage (mol N/ha/jr) |
|---------------------|--|----------------------|-------------------------------|
| 756 | 105) Zouweboezem: H91E0C | X:127002 Y:440792 | - |
| 757 | 105) Zouweboezem: H91E0C | X:127374 Y:440363 | - |
| 758 | 105) Zouweboezem: H91E0C | X:127281 Y:440416 | - |
| 1202 | 153) Bunder- en Elslooërbos: H9120 | X:179954 Y:323933 | - |
| 1203 | 153) Bunder- en Elslooërbos: H9120 | X:180140 Y:324148 | - |
| 1146 | 147) Leudal: ZGH9120 | X:191958 Y:361489 | - |
| 363 | 51) Lonnekermeer: H9190 | X:254681 Y:477220 | - |
| 364 | 51) Lonnekermeer: H9190 | X:254309 Y:477220 | - |
| 365 | 51) Lonnekermeer: H9190 | X:254402 Y:477489 | - |
| 366 | 51) Lonnekermeer: H9190 | X:254402 Y:477274 | - |
| 367 | 51) Lonnekermeer: H9190 | X:254588 Y:477274 | - |
| 368 | 53) Buurserzand & Haaksbergerven: H3160 | X:250214 Y:464325 | - |
| 369 | 53) Buurserzand & Haaksbergerven: H7150 | X:250959 Y:464970 | - |
| 370 | 53) Buurserzand & Haaksbergerven: H7150 | X:250866 Y:464916 | - |
| 371 | 53) Buurserzand & Haaksbergerven: H7150 | X:251610 Y:463520 | - |
| 372 | 53) Buurserzand & Haaksbergerven: H9190 | X:248818 Y:460188 | - |
| 373 | 53) Buurserzand & Haaksbergerven: H9190 | X:248818 Y:460296 | - |
| 374 | 53) Buurserzand & Haaksbergerven: H9190 | X:248911 Y:460242 | - |
| 454 | 70) Lingegebied & Diefdijk-Zuid: H6510A,ZGH6510A | X:127840 Y:428811 | - |
| 459 | 70) Lingegebied & Diefdijk-Zuid: H6510A,ZGH6510A | X:127933 Y:428865 | - |
| 466 | 70) Lingegebied & Diefdijk-Zuid: H6510A,ZGH6510A | X:127840 Y:428918 | - |
| 468 | 70) Lingegebied & Diefdijk-Zuid: H6510A,ZGH6510A | X:127933 Y:428972 | - |
| 494 | 70) Lingegebied & Diefdijk-Zuid: ZGH6510A | X:127933 Y:430047 | - |
| 508 | 70) Lingegebied & Diefdijk-Zuid: ZGH6510A | X:127933 Y:429509 | - |
| 549 | 70) Lingegebied & Diefdijk-Zuid: ZGH6510A | X:127840 Y:430208 | - |
| 559 | 70) Lingegebied & Diefdijk-Zuid: ZGH6510A | X:127747 Y:428757 | - |

| Per eigen rekenpunt | Naam | Coördinaat | Projectbijdrage (mol N/ha/jr) |
|---------------------|---|----------------------|-------------------------------|
| 560 | 70) Lingegebied & Diefdijk-Zuid: ZGH6510A | X:127654 Y:428811 | - |
| 568 | 70) Lingegebied & Diefdijk-Zuid: ZGH6510A | X:127933 Y:429402 | - |
| 578 | 70) Lingegebied & Diefdijk-Zuid: ZGH6510A | X:127840 Y:429241 | - |
| 580 | 70) Lingegebied & Diefdijk-Zuid: ZGH6510A | X:127933 Y:430154 | - |
| 587 | 70) Lingegebied & Diefdijk-Zuid: ZGH6510A | X:127747 Y:428865 | - |
| 601 | 70) Lingegebied & Diefdijk-Zuid: ZGH6510A | X:127933 Y:430262 | - |
| 615 | 70) Lingegebied & Diefdijk-Zuid: ZGH6510A | X:127747 Y:428972 | - |
| 629 | 70) Lingegebied & Diefdijk-Zuid: ZGH6510A | X:127654 Y:428918 | - |
| 649 | 70) Lingegebied & Diefdijk-Zuid: ZGH6510A | X:127747 Y:429080 | - |
| 674 | 70) Lingegebied & Diefdijk-Zuid: ZGH6510A | X:127747 Y:429187 | - |
| 247 | 45) Springendal & Dal van de Mosbeek: H9190 | X:253378 Y:493446 | - |
| 248 | 45) Springendal & Dal van de Mosbeek: H9190 | X:253564 Y:493446 | - |
| 249 | 45) Springendal & Dal van de Mosbeek: H9190 | X:253751 Y:493446 | - |
| 250 | 45) Springendal & Dal van de Mosbeek: H9190 | X:253471 Y:493607 | - |
| 252 | 45) Springendal & Dal van de Mosbeek: H9190 | X:253378 Y:493661 | - |
| 254 | 45) Springendal & Dal van de Mosbeek: H9190 | X:254123 Y:493446 | - |
| 255 | 45) Springendal & Dal van de Mosbeek: H9190 | X:253471 Y:493500 | - |
| 256 | 45) Springendal & Dal van de Mosbeek: H9190 | X:254681 Y:494306 | - |
| 257 | 45) Springendal & Dal van de Mosbeek: H9190 | X:253658 Y:493500 | - |
| 265 | 45) Springendal & Dal van de Mosbeek: H9190 | X:253937 Y:493446 | - |
| 266 | 45) Springendal & Dal van de Mosbeek: H9190 | X:254030 Y:493500 | - |
| 267 | 45) Springendal & Dal van de Mosbeek: H9190 | X:253378 Y:493554 | - |
| 269 | 45) Springendal & Dal van de Mosbeek: H9190 | X:254774 Y:494252 | - |

gebruiksfase, Rekenjaar 2024

1 Wegverkeer | Weg

| | | | | | | |
|---------------------------|------------------------------------|-------------------------|-------|--------|-------------------|----------|
| Naam | verkeer | | Links | Rechts | NO _x | 1,1 kg/j |
| Locatie | X:161276,45 Y:378101,48 | Type scherm | - | - | NO ₂ | 0,3 kg/j |
| Lengte | 426,72 m | Hoogte | - | - | NH ₃ | 49,7 g/j |
| Wegtype | Binnen bebouwde kom (doorstromend) | Afstand tot de weg | - | - | | |
| Rijrichting | Beide richtingen | | | | | |
| Tunnelfactor | 1 | | | | | |
| Type hoogteligging | Normaal | | | | | |
| Weghoogte | 0 m | | | | | |
| Verkeer | | Max. snelheid | | | Aantal voertuigen | In file |
| Licht verkeer | | Voorgeschreven factoren | | | 16.2 p/etmaal | 0,0 % |
| Middelzwaar vrachtverkeer | | Voorgeschreven factoren | | | 0 p/etmaal | 0,0 % |
| Zwaar vrachtverkeer | | Voorgeschreven factoren | | | 1 p/etmaal | 0,0 % |
| Busverkeer | | Voorgeschreven factoren | | | 0 p/etmaal | 0,0 % |

Disclaimer

Hoewel verstrekte gegevens kunnen dienen ter onderbouwing van een vergunningaanvraag, kunnen er geen rechten aan worden ontleend. De eigenaar van AERIUS aanvaardt geen aansprakelijkheid voor de inhoud van de door de gebruiker aangeboden informatie. Bovenstaande gegevens zijn enkel bruikbaar tot er een nieuwe versie van AERIUS beschikbaar is. AERIUS is een geregistreerd handelsmerk in Europa. Alle rechten die niet expliciet worden verleend, zijn voorbehouden.

Rekenbasis

Deze berekening is tot stand gekomen op basis van

AERIUS versie 2022_20230126_290cbff6e8

Database versie 2022_290cbff6e8

Voor meer informatie over de gebruikte methodiek en data zie:

<https://www.aerius.nl/>