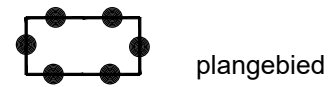


LEGENDA



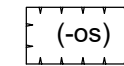
plangebied

BESTEMMINGEN



Wonen

AANDUIDINGEN




ontsluiting uitgesloten



Luchtvaartverkeerzone - ils-zone 7



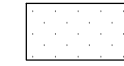
overige zone - bebouwingsconcentratie



overige zone - beperkingen veehouderij



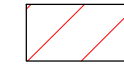
overige zone - deelgebied gemengd



overige zone - gemengd landelijk gebied



vrijwaringszone - radar

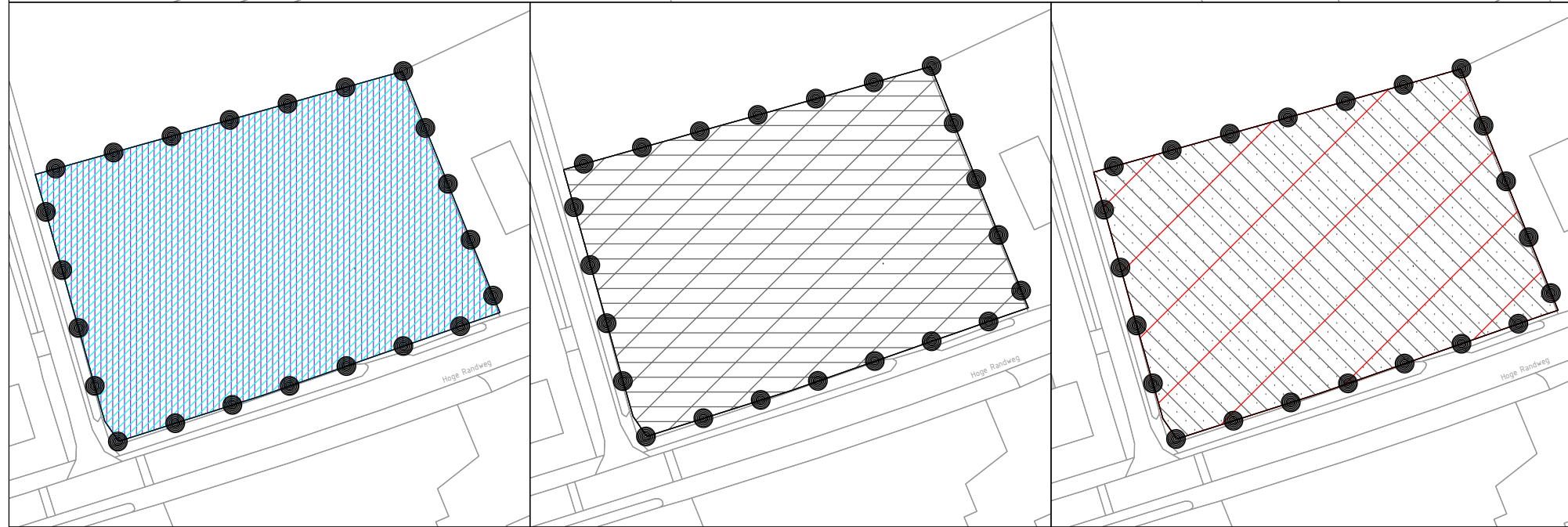
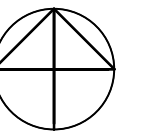


wetgevingszone - voorwaardelijke verplichting

VERKLARING



Basisregistratie Grootchalige Topografie



gemeente

Gemeente Uden

projectnaam

Bestemmingsplan Hoge Randweg (ong.), Volkel Vastgesteld

onderdeel

Verbeelding | NL.IMRO.BPHogeRandwegong-VA02

projectnummer 09219194

ON01 13-02-2021

schaal 1:500 / 1:1000

projectleider RVHE

VA01 08-07-2021

formaat A3

tekenaar RVHE

VA02 04-04-2022

bestandsnaam VA02 220404 09219194 verbeelding.dwg



DE GRUYTER FABRIEK
VEEMARKTKADE 8
5222 AE 'S-HERTOGENBOSCH
073 623 1313
INFO@BUREAUVERKUYLEN.NL
BUREAUVERKUYLEN.NL