

Gebieds Paspoorten

Een vrucht van het landschap

Oktober 2020

gemeente Hattem

cyber
Samen werken aan een prettige leefomgeving

STARLING STRUCTURES



DEEL C

Inleiding

De gebiedspaspoorten vertalen het groenstructuurplan en de pijlers uit de groenvisie naar gebiedsgerichte inrichtings- en beheeruitgangspunten. Als basis is de gebiedsindeling uit de groenstructuurvisie genomen. Vervolgens zijn deze gebieden nader opgedeeld in buurten met een verschillende stedenbouwkundige opbouw. Er zijn gebiedspaspoorten voor vlakken en lijnen. Vanwege de hanteerbaarheid van het document zijn de inrichtings- en beheersuitgangspunten voor de punten opgenomen in het vlak waarin deze zich bevinden. In totaal zijn er 18 gebiedspaspoorten gemaakt. Hiernaast is aangegeven wat hiervoor de indeling is.

Elk gebiedspaspoort start met de huidige karakteristiek van het gebied, gevolgd door het gewenste beeld, met daarbij weergegeven de belangrijkste pijlers die voor dat gebied gelden. Het tweede deel van het paspoort beschrijft de inrichtings- en beheeruitgangspunten puntsgewijs. Per gebied worden de belangrijkste pijlers uit de groenvisie aangegeven. Deze pijlers hebben potentie in het gebied, vormen nu juist een knelpunt, of zijn al ingebed in het gebied.

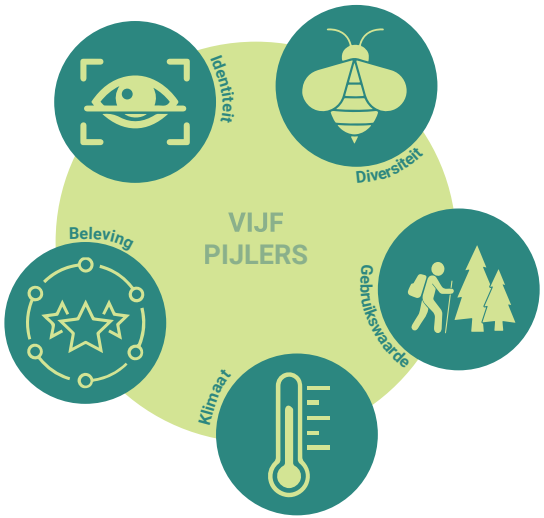

Deelgebieden bebouwde omgeving (vlakken) met bijbehorende punten

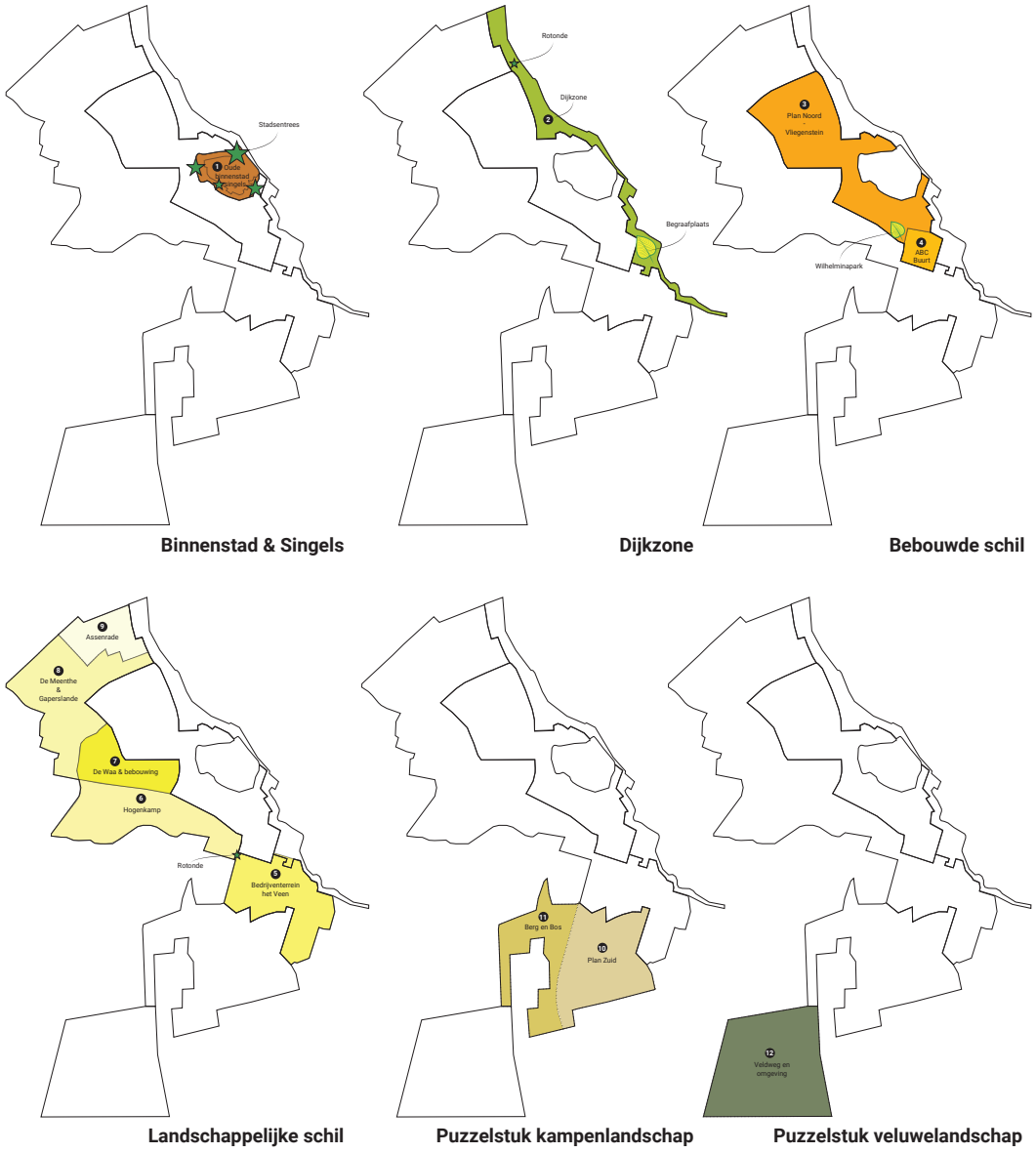

Binnenstad & Singels | **Dijkzone** | **Bebouwde schil**

Landschappelijke schil | **Puzzelstuk kampenlandschap** | **Puzzelstuk veluwelandschap**

Belangrijke verbindingen (lijnen)

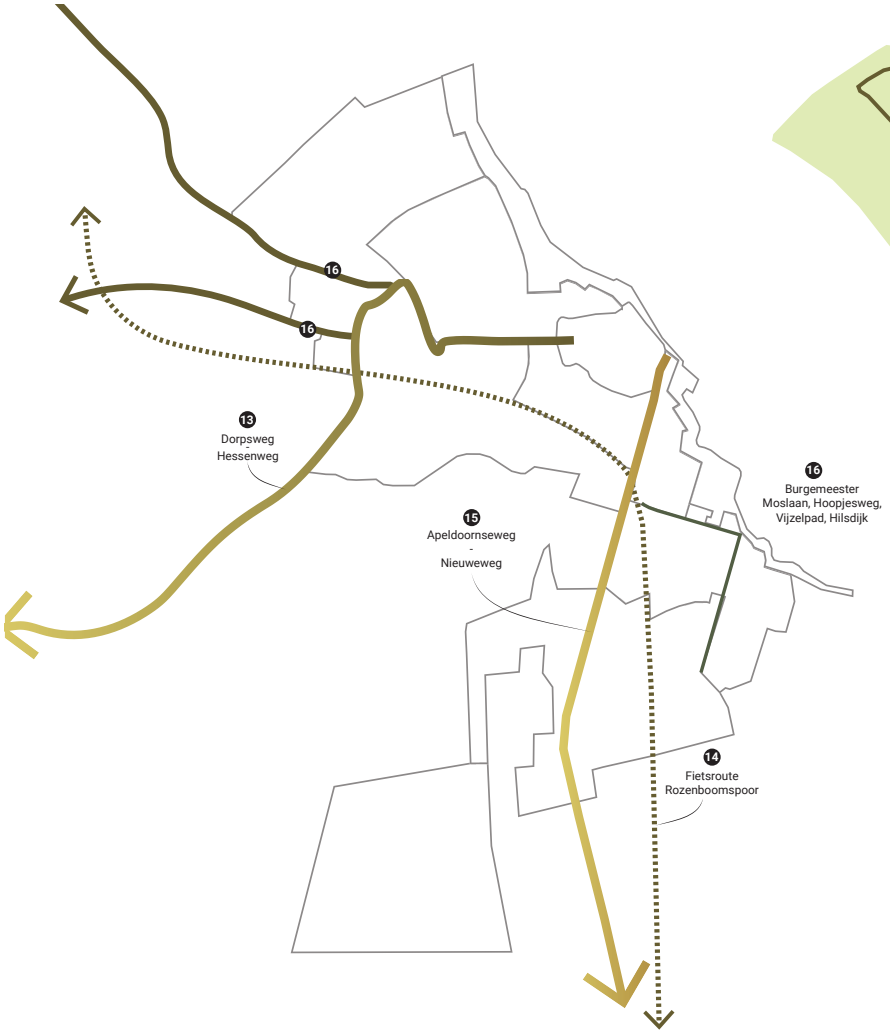

Buitengebied & Bedrijvenpark H2O

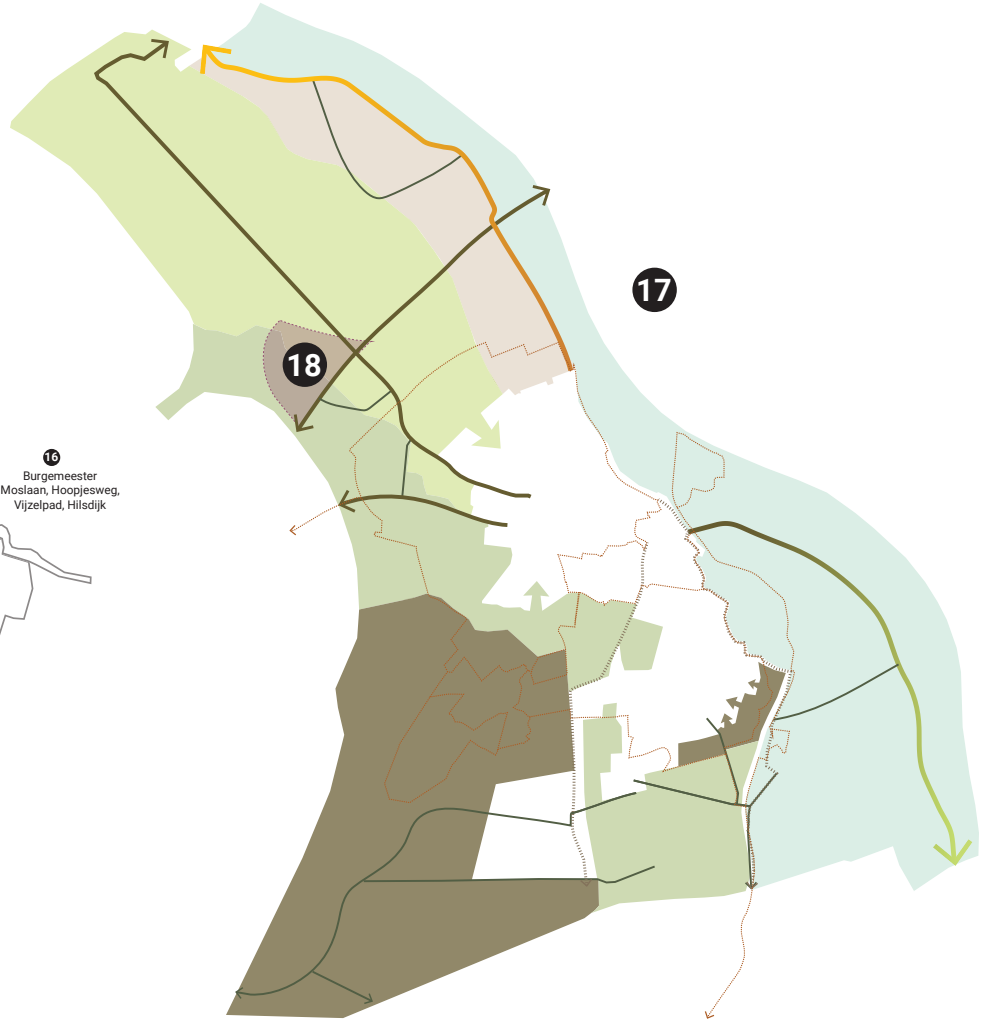

Algemene inrichtings- en beheersuitgangspunten

Naast de inrichtings- en beheersuitgangspunten voor de verschillende paspoorten, zijn er ook uitgangspunten die gelden voor alle gebieden. Deze behandelen een breed aantal thema's die van belang zijn bij het creeëren en onderhouden van een duurzame groenstructuur binnen de gemeente. De thema's die aan bod komen zijn:

- participatie
- onderhoudskwaliteit
- duurzaamheid
- bestrijding exoten
- bomen en zonnepanelen
- monumentale bomen
- aanplant bomen
- kruidenrijk/bloemrijk gras langs verharding


Participatie


Verzorgde borders


Bokashi


Natuurlijkvriendelijk bestreiden


Monumentale bomen


Bloemrijk gras

Participatie
- Natuurvriendelijke overs in overleg met het waterschap ontwikkelen.
- Mensen die op vrijwillige basis openbaar gras maaien betrekken bij plannen gazons om te vormen tot bloemrijk gras.
- Afstemmen groeninrichting met de woningbouwvereniging bij reconstructies.

Onderhoudskwaliteit
- Zorg voor schoon, heel en veilig groen gekoppeld aan beeldkwaliteit. Bijvoorbeeld A-kwaliteit in Centrum en langs singels. B kwaliteit in de overige gebieden. Afhankelijk wat er al aan afspraken is gemaakt in de gemeente.
- Stem onderhoud af op type groen volgens het beheerplan groen, waarin kwaliteitsniveaus zijn vastgesteld. Fijne sierheesters hebben intensiever onderhoud nodig dan grove heesters. (Recreatie)gras mag er minder fraai uitzien, zolang het functioneel is, terwijl het onderhoud van een gazon gericht is op een zo egaal mogelijk beeld.

Duurzaamheid
- Verwerk groenafval in eigen omgeving ->duurzaam composteren
- Zorg bij de inzet van machines en voertuigen voor een zo beperkt mogelijke CO_2 uitstoot. Als gunningscriterium opnemen in aanbestedingen.

Bestrijding exoten
- Pas adequate bestrijding van exoten toe.
- Zorg voor de juiste afvoer van berm/grasmaaisel bij aanwezigheid van de Japanse Duizendknoop.

Bomen en zonnepanelen
- Bij zonnepanelen op huizen worden geen volwassen bomen gerooid.
- Met nieuwbouw en inrichting rekening houden met de plaats van de bomen ten opzichte van (mogelijke) zonnepanelen.

Monumentale bomen
- Koester monumentale bomen.
- Kies toekomstbomen uit die in potentie waardevol en/of monumentaal kunnen worden.

Aanplant bomen
- Zorg voor voldoende ruimte in bovengrondse en ondergrondse groeiplaats passend bij de grootte van het eindbeeld van de boom.
- Zorg voor optimale ondergrondse groeiplaats (grondverbetering)
- Voer snoei uit met duurzaam toekomstperspectief
- Plant bij uitval boom altijd een nieuwe

Kruidenrijk/bloemrijk gras langs verharding
- Zorg ervoor dat het gras niet over de verharding hangt. Op een aantal plekken is het daarom nodig de eerste strook langs de verharding vaker te maaien.
- Zorg er altijd voor dat het kruidenrijk gras na het maaien wordt afgevoerd. Bij voorkeur afvoeren nadat het gras enkele dagen is blijven liggen.
- Bij bloemrijk gras is bijzaaien nodig.

Vlakken & punten

Oude binnenstad & singels + stadsentrees



Karakteristiek

De oude binnenstad is stenig, er is weinig ruimte voor groen. De singels daarentegen zijn oases van groen rondom het stadscentrum. In de singels is het groen divers, van open en strak tot weliger en natuurlijker. Er is zowel kleurrijke sierbeplanting aanwezig , als de 'standaard' bodembekkers. De singels bestaan afwisselend uit openbaar en particulier groen. Het particulier groen bepaalt voor een deel de sfeer van de singels.

Stadsentrees: De binnenstad van Hattem is via verschillende wegen te bereiken, dit zijn de stadsentrees. Het groen ondersteunt in de ene stadsentree het historische karakter meer dan in de andere. De hoofdentree's van de bebouwde kom liggen aan de Hessenweg, Geldersedijk en Apeldoornseweg.

Gewenst beeld

Binnenstad: Stimuleren gevelgroen om tegemoet te komen aan het verminderen van hittestress en om de binnenstad (nog) aantrekkelijker te maken voor bezoekers. Soortkeuze gevelgroen bestand tegen hitte en droogte. Zo mogelijk passend bij de historie en zorgen voor een afgestemd beeld in het gevelgroen per straat(deel) zonder dat er een eenheidsworst ontstaat. Meer kleur en fleur gebruiken waar dat mogelijk is.

Singels: Sober en strak, de groenstructuur is dienend aan de historische beleving van de plek, waar gewandeld en gepicknickt kan worden. Bomen zijn waardevolle elementen voor koelte-eilanden.

Stadsentrees: De stadsentree´s hebben een groene uitstraling dat accent legt op het historische karakter van de binnenstad.



Achterstraat

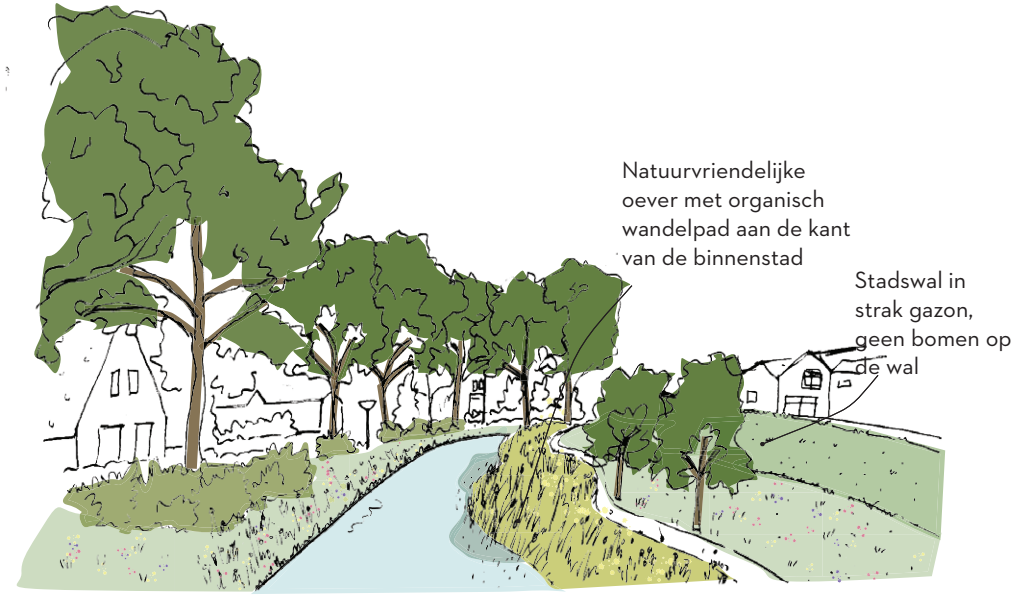

Singel





Huidig beeld





streefbeeld

Inrichting

Beplanting

• Gevelbeplanting en ingeplante boomspiegels binnenstad:
  - Gebruik kleurig groen of groen met specifieke textuur, bladvorm;
  - Gebruik groen dat hittebestendig is;
  - Gebruik groen dat bij de historie past, de keuze bij voorkeur voorleggen aan 'stichting stadskern'.
  - Zorg voor gevelgroen passend bij het straatbeeld. Dit kan door de gemeente gefaciliteerd worden in de vorm van een catalogus waaruit men plantsoorten kan kiezen.
• Hanging baskets binnenstad:
  - Gebruik kleurig groen.
• Overige beplanting binnenstad:
  - Kies beplanting met hoge sier- en of bloeiwaarde en bestand tegen hitte en droogte
  - Gebruik van eenjarige beplanting is mogelijk;
  - Gebruik groen dat bij de historie past, de keuze bij voorkeur voorleggen aan 'stichting stadskern'.
• *Singels:*
  - Kies sobere beplanting dat redelijk laag blijft voor zichtlijnen.
• *Stadsentrees:*
  - Stem keuze beplanting af op de wijze waarop het karakter van de stadsentree's het beste ondersteund kan worden.

Gras

• *Singels:*
  - Zorg voor openheid en zichtlijnen door gebruik van (bloemrijk)gras en lage (oever) beplanting.

Bomen

• Gebruik alleen vormbomen bij gebrek aan bovengrondse groeiplaats.
• *Singels:*
  - Bomen passen in de singels, mits ze voor voldoende openheid zorgen.
• *Stadsentrees:*
  - Kies, waar mogelijk, voor bomen van de 1e grootte die kunnen uitgroeien tot monumentale bomen.

Oevers

• *Singels:*
  - Natuurvriendelijke oever aan de kant van de binnenstad, behoudt aan de andere zijde voornamelijk beschoeiing.

Beheer

Beplanting

• Pleeg extra beheerinspanning op intensief gebruikte locaties.
• Gevelbeplanting en ingeplante boomspiegels binnenstad:
  - Via groenadoptie is een tegemoetkoming voor de particulier te regelen. In de voorwaarden de inrichtingsaspecten benoemen.
• Hanging baskets binnenstad:
  - Houd rekening met intensief onderhoud en water geven;
  - Beheer gericht op behoud van sierwaarde en/of bloeiwaarde.
• Overige beplanting binnenstad:
  - Houd rekening met intensief onderhoud en water geven;
  - Beheer gericht op behoud van sierwaarde en/of bloeiwaarde
• *Singels:*
  - Zorg voor behoud van gesloten plantvakken
• *Stadsentrees:*
  - Hanteer een hoog onderhoudsniveau.

Gras

• *Singels:*
  - Maaibeheer is afgestemd op natuurlijke ontwikkeling.

Bomen

• Zorg voor voldoende ruimte in bovengrondse en ondergrondse groeiplaats passend bij de grootte van het eindbeeld van de boom;
• Zorg voor optimale ondergrondse groeiplaats (grondverbetering) ;
• Voer snoei uit met duurzaam toekomstperspectief;
• Plant bij uitval boom altijd een nieuwe. De lindes op de stadswal zijn een uitzondering, enkel bij de aangegeven stadsentrees worden bomen terug geplant.

Oevers

• *Singels:*
  - Onderhoudt natuurvriendelijke oevers extensief en de beschoeiing intensief.

Vlakken & punten

Dijkzone + begraafplaats & rotonde



Karakteristiek

De dijkzone bestaat uit de winterdijk van de IJsel en een groenzone langs de dijk aan de kant van de bebouwing. De dijk heeft een open karakter, met ruw gras zonder bomen. Achter de dijk staat oeverwalbegroeiing, zoals bosschages en wilgen en zijn enkele speeltuinen aanwezig.
Begraafplaats: De begraafplaats is netjes, verzorgd, met beplanting met een hoge sierwaarde, een open karakter met diverse solitaire bomen en bomenlanen met fraaie volwassen bomen.
Rotonde: De rotonde aan de Gelderse dijk vormt een duidelijke 'entree'.

Gewenst beeld

Een bloemrijke dijk met open karakter en beplanting die als ecologische verbinding fungeert tussen de uiterwaarden en de bebouwde kom.
Begraafplaats: Het groen op de begraafplaats kan (meer) ingezet worden voor kleuraccenten in een cultuurlijke setting.
Rotonde: Het groen rondom de entree van de bebouwde kom versterkt de relatie met de omgeving, is verzorgd en opvallend. Plaatselijke hoveniers hebben de rotonde geadopteerd en verzorgen aanleg en beheer van het groen op de rotonde.

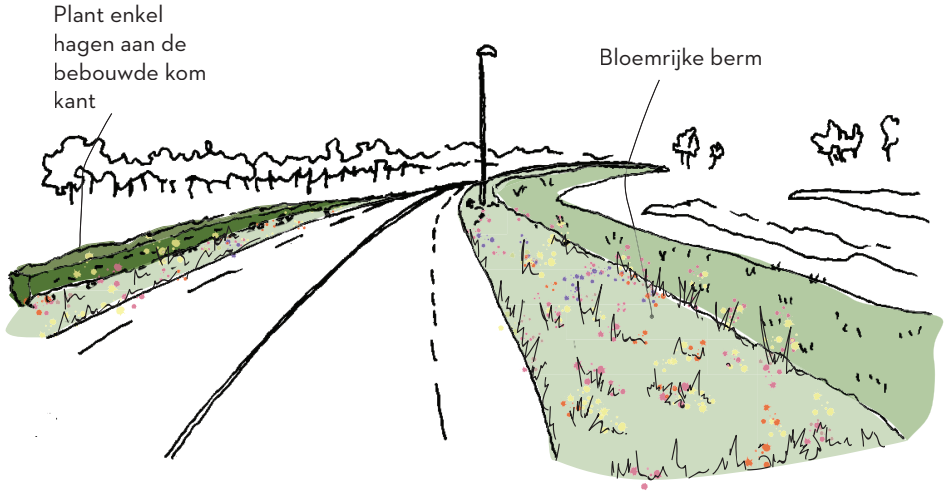

Geldersedijk

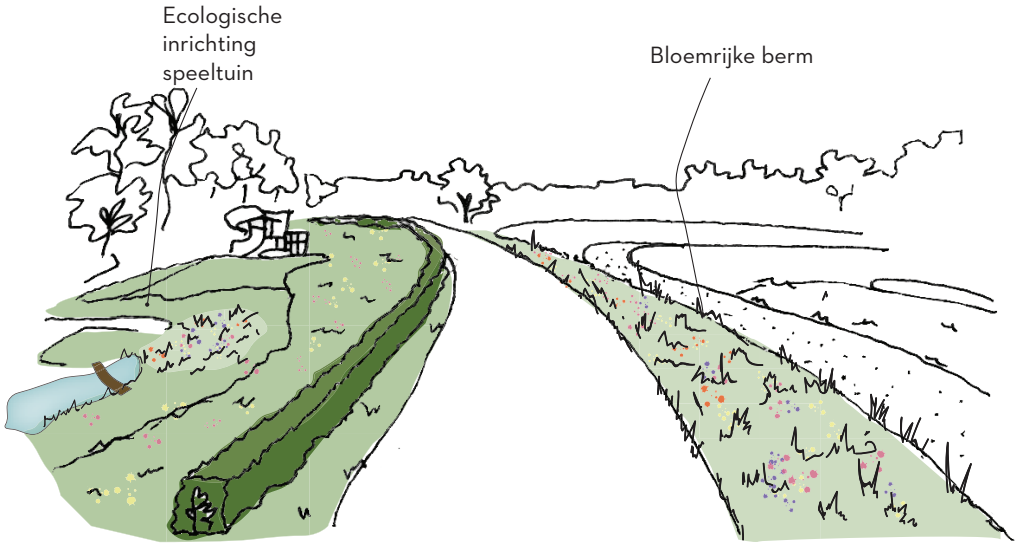

Kerkhofdijk





Huidig beeld





streefbeeld

Inrichting

Beplanting

- Pas inheemse ecologische beplanting toe die past bij het rivierenlandschap.
- Gebruik eenvoudige beplanting bij de speeltuinen die past bij de ecologische beplanting en die extensief beheerd kunnen worden
- Plant enkel hagen en heesters aan de kant van de bebouwde kom zodat het open karakter van de uiterwaarden benadrukt wordt.
- *Begraafplaats:*
  - Maak gebruik van gecultiveerd kleurrijk groen.
  - Gebruik heesters met een hoge sier en/of bloeiwaarde.
  - Strakke hagen van beplantingstypen die bij uitstraling strakke begraafplaats horen.
- *Rotonde:*
  - Het groen op de rotondes versterkt de relatie met de omgeving, mag opvallen en is het visitekaartje van de hovenier.
    - Gelderse dijk/Burg. Bijleveldsingel: versterken van rivierenlandschap
    - Apeldoornseweg/Hoopjesweg: versterken van bosmilieu/tuindorpmilieu

Gras

- Ontwikkel bloemrijke bermen. Stem dit af met het waterschap.
- *Begraafplaats:*
  - Strakke gazons

Bomen

- Kies inheemse boomsoorten die bij het rivierenlandschap horen.
- *Begraafplaats:*
  - Behoud variatie aan bomen. Uitheemse bomen zijn ook welkom.

Oevers

- Pas natuurvriendelijke oevers toe.

Beheer

Beplanting

- Extensief beheer
- *Begraafplaats:*
  - Intensief beheer
  - Beheer gericht op behoud van sierwaarde en/of bloeiwaarde.
- *Rotonde:*
  - Hanteer een hoog onderhoudsniveau.

Gras

- Maai bij voorkeur gefaseerd en pas bij voldoende brede bermen sinusbeheer toe.
- *Begraafplaats:*
  - Intensief beheer

Bomen

- Knot bomen gefaseerd ten gunste van de fauna.
- *Begraafplaats:*
  - Plant bij uitval boom een boom terug op ongeveer dezelfde plaats.

Vlakken & punten

Plan noord - Vliegenstein + Wilhelminapark



Karakteristiek

Een wijk met deels weinig en kleinschalig groen, waardoor dit deel van de wijk stenig en kaal overkomt. Bomen staan in de verharding en gedijen matig. Deels zijn er ruimere groenvakken en waterpartijen waarvan de oevers soms natuurlijk zijn ingericht. Ook is op een enkele plek ruw gras aanwezig. In de wijk ligt een groot stuk braakliggend terrein.

Gewenst beeld

Een groenere sfeer in het stenige deel door het groenvolume te verhogen. Dat kan bijvoorbeeld met enkele grotere bomen in het straatbeeld en (meer) bomen in grotere grasvakken. Het groenere deel heeft een meer natuurlijke uitstraling door natuurvriendelijke oevers verder te ontwikkelen en bloemrijk gras te introduceren op grotere grasvakken die niet als speelgroen worden gebruikt. De beplanting is van hoogwaardige kwaliteit, heeft sierwaarde en geeft volume om het stenige karakter op te fleuren.

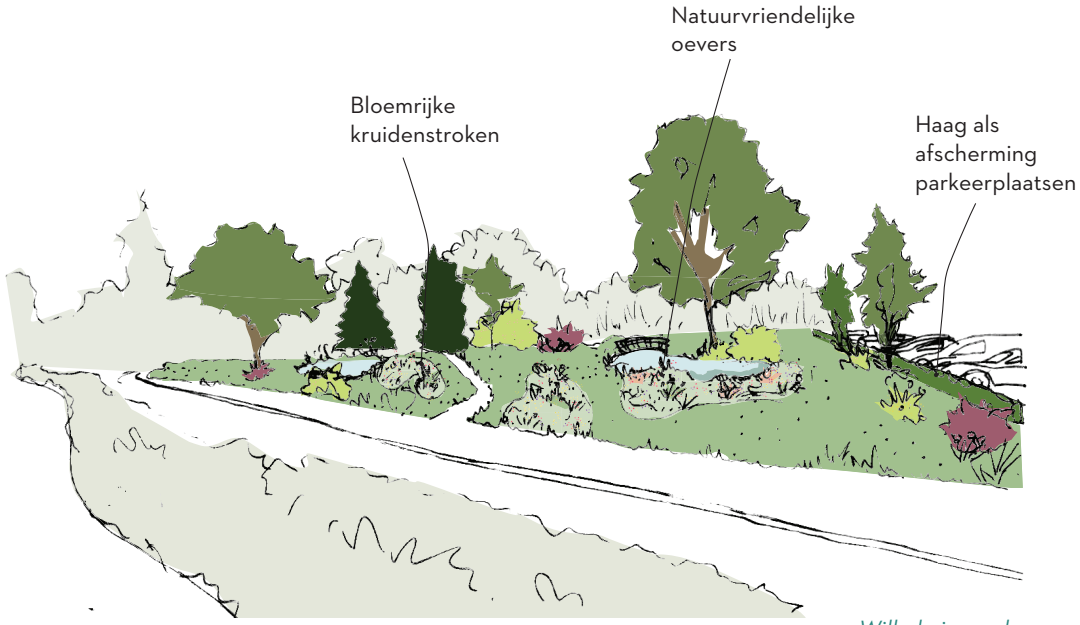

Wilhelminapark





Huidig beeld





streefbeeld

Inrichting

Algemeen

- Bij reconstructies voorkeur voor geclusterd groen op enkele plekken boven kleinschalig 'snippergroen' op veel plekken.
- Houd rekening met zichthoeken. Zichthoeken overzichtelijk houden conform de CROW-richtlijnen.
- Geef ruimte aan 'eetbaar groen' in de vorm van bijvoorbeeld een notenboom of besse struiken.
- *Wilhelminapark:*
  - Zorg voor doorkijkjes en organische lijnen.

Beplanting

- Geef heesters voldoende ruimte om zich te ontwikkelen. Pas alleen blokbeplanting toe als de ruimte beperkt is en er in de directe buurt geen andere mogelijkheden zijn.
- Plant een strook beplanting voor schuttingen en minder fraaie 'achterkantsituaties' bij voldoende ruimte.
- Plant één solitair of een klein groepjes heesters met hoge sierwaarde en/of biodiverse waarde in een grasveld als dit grasveld niet als speelveld wordt gebruikt.

'stenige straten':

- Kies beplanting van hoge kwaliteit en met sierwaarde. Het inplanten van boomspiegels behoort tot de opties.
- Kies voor beplanting dat droogte en hitte bestendig is.
- Stimuleer gevelbeplanting, gebruik kleurig groen of groen met specifieke textuur, blad vorm, gebruik groen dat hittebestendig is
- *Wilhelminapark:*
  - Kies gevarieerde beplanting met hoge sier- en of bloeiwaarde die ook interessant is voor de biodiversiteit.
  - Gebruik van eenjarige beplanting is mogelijk
  - Gebruik groen dat bij de historie past
  - Eventueel gebruik maken van hagen die passen bij de engelse landschapsstijl ter afscherming van geparkeerde auto's.

Gras

- Behoud het aanwezige gras.
- Ontwikkel bloemrijk gras langs water en op grotere grasvakken zonder speelfunctie Langs paden een strook van 1-2 meter voldoende kort gras behouden, bij voorkeur afwisseling bloemrijk-gazon in organische vorm.
- Zaai braakliggende terreinen in met een bloemrijk mengsel.
- *Wilhelminapark:*
  - Ontwikkelen bloemrijke kruidenstrook, bij voorkeur in de directe buurt van het water, in combinatie met strakker gazon. Behouden van verzorgd karakter met een 'vleug' ecologie.

Bomen

In straat:

- Plant bomen in straten. Gebruik bij voorkeur een boom van formaat in de straat voor een groener karakter en minder hitte.
- Kies 'klimaatbomen'; bomen die droogte en hittebestendig zijn een belangrijke bijdrage leveren aan het voorkomen van hittestress.

In gras:

- Plant bomen (bij) in het gras met behoud van open karakter
- *Wilhelminapark:*
  - Kies voor een gevarieerd bomenbestand met bomen die interessant zijn door vorm, vrucht, kleur, blad.

Oevers

- Pas natuurvriendelijke oevers toe in combinatie met bloemrijk gras.
- *Wilhelminapark:*
  - Behouden/verder ontwikkelen natuurvriendelijke oevers in combinatie met bloemrijk gras.

Beheer

Beplanting

- Vermijd bloksnoei en randensnoei indien mogelijk.
- Via groenadoptie is een tegemoetkoming voor de particulier te regelen. In de voorwaarden de inrichtingsaspecten benoemen.
- *Wilhelminapark:*
  - Houd rekening met intensief onderhoud
  - Beheer gericht op behoud van sierwaarde en/of bloeiwaarde

Gras

- Maai braakliggende terreinen op tijd, om verruiging tegen te gaan en bloemrijk karakter te stimuleren
- Maai grotere bloemrijke grasvakken bij voorkeur gefaseerd. Voor een groot braakliggend terrein is sinusbeheer een optie.
- *Wilhelminapark:*
- Gazon intensief onderhouden
- Bloemrijk gras extensief maaien rekening houdend met voorjaars-/zomerbloeiers.

Bomen

- Snoei bomen in hun natuurlijke vorm, vermijdt vormsnoei

Vlakken & punten

ABC- buurt



Karakteristiek

De ABC-buurt wordt gekarakteriseerd door stenige straten, die aan de kopse kanten uitkomen in groenere gebeiden. De straten zijn niet erg breed en geven naast verkeersdoorgang en parkeren weinig ruimte voor groenvakken. Dit wordt extra bemoeilijkt doordat er periodiek aan de ene kant en dan weer aan de andere kant van de straat wordt geparkeerd.

Gewenst beeld

Het stenige karakter van de straten in de ABC-buurt zou meer sfeer kunnen krijgen door het verhogen van het groenvolume. Dit kan bijvoorbeeld door het straatbeeld met enkele grotere bomen te verrijken en daarbij te zorgen voor onderbeplanting met een hoge sierwaarde. Dit kan worden gecombineerd met een juiste “30-kilometerzone-inrichting” van de straten.

Langs de kopse kanten kan met een meer natuurlijke inrichting een mooie overgang naar het groen aan de uiteinden van de buurt worden gerealiseerd. Op termijn zou dit een natuurlijke inrichting kunnen betekenen voor de speeltuin langs de dijk. Hier is bijvoorbeeld plaatselijk kruidenrijk gras mogelijk, met uitzondering van plekken waar veel gespeeld wordt. Voor het stuk groen langs de dijk zou door middel van bosschages een gevarieerd en afwisselden open en besloten karakter kunnen worden gecreëerd.



Begoniastraat





Huidig beeld





streefbeeld

Inrichting

Algemeen

- Bij reconstructies voorkeur voor geclusterd groen op enkele plekken boven kleinschalig 'snippergroen' op veel plekken.
- Houd rekening met zichthoeken. Zichthoeken overzichtelijk houden conform de CROW-richtlijnen.
- Richt speelplaats bij IJsseldijk natuurlijker in. Bijvoorbeeld combinatie bestaande speeltoestellen en spelaanleiding met natuurlijker uitstraling. Omgeven door bloemrijk gras en bosschages die bij het rivierenlandschap horen.
- Geef ruimte aan 'eetbaar groen' in de vorm van bijvoorbeeld een notenboom of bessenstruiken.
- Stimuleer vergroening van voortuinen door middel van provinciaal ontsteningsprogramma.

Beplanting

- Gebruik eenvoudige beplanting bij de speeltuinen die past bij de ecologische beplanting /rivierenlandschap en die extensief beheerd kunnen worden.
- Geef heesters voldoende ruimte om zich te ontwikkelen. Dit kan vooral op de kopse kanten van de straten. Pas alleen blokbeplanting toe als de ruimte beperkt is en er in de directe buurt geen andere mogelijkheden zijn.
- Plant één solitair of een klein groepjes heesters met hoge sierwaarde en/of biodiverse waarde in een grasveld als dit grasveld niet als speelveld wordt gebruikt.
- Stimuleer gebruik van gevelbeplanting.
- Stenige straten: Kies gevarieerde beplanting van hoge kwaliteit en met hoge sierwaarde Het inplanten van boomspiegels behoort tot de opties.
- Stenige straten: Kies voor beplanting dat droogte en hitte bestendig is.

Bomen

- Bomen in straat: Gebruik bij voorkeur een boom van formaat in de straat voor een groener karakter en minder hitte.
- Kies 'klimaatbomen'; bomen die droogte en hittebestendig zijn een belangrijke bijdrage leveren aan het voorkomen van hittestress.
- Varieer in boomsoorten.

Gras

- Pas kruidenrijk of bloemrijk gras toe waar geen beplanting aanwezig is (uitzondering bosplantsoen of een solitair).
- Pas gazons toe waar sierbeplanting of hagen aanwezig zijn.

Beheer

Beplanting

- Extensief beheer
- Vermijd bloksnoei en randensnoei indien mogelijk.
- Via groenadoptie is een tegemoetkoming voor de particulier te regelen voor gevelbeplanting. In de voorwaarden de inrichtingsaspecten benoemen.

Gras

- Extensief beheer van gras zonder beplanting.
- Intensief beheer van gras met sierbeplanting of hagen.

Bomen

- Zorg voor voldoende ruimte in bovengrondse en ondergrondse groeiplaats passend bij de grootte van het eindbeeld van de boom;
- Zorg voor optimale ondergrondse groeiplaats (grondverbetering) ;
- Voer snoei uit met duurzaam toekomstperspectief;
- Plant bij uitval boom altijd een nieuwe.

Vlakken & punten

Bedrijventerrein het Veen & rotonde

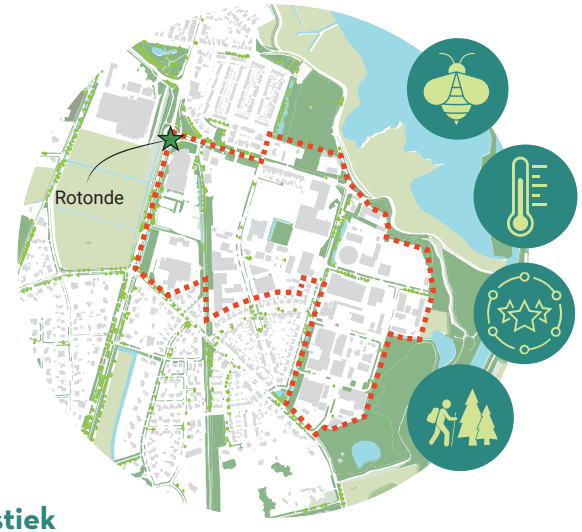

Karakteristiek

Het bedrijventerrein het Veen is een gebied dat voor een groot gedeelte verlaten is en braak ligt. De braakliggende terreinen zijn veelal omringd met bosschages waardoor ze van buitenaf minder goed opvallen.
De braakliggende terreinen zelf zijn na verloop van tijd verwilderd geraakt en zijn deels overwoekerd geraakt.

Gewenst beeld

Bedrijventerrein 't Veen wordt de komende jaren getransformeerd in een gemengd woongebied. Het wonen wordt hier ontwikkeld in combinatie met lichte bedrijfsactiviteiten, dienstverlening, educatie en recreatie. Vanuit de plannen voor het gebied komen drie type milieus naar voren. Met elk een eigen ruimtelijke opzet en sfeer die bepalend is voor de vormgeving van de openbare ruimte en dus ook het groen:
Tuindorpmilieu: Hier wordt een hiërarchisch ruimtelijk beeld gecreeërd met straten en stoepen, plantsoenen en pleintjes.
Bosmilieu: Dit milieu heeft een afwisselende landschappelijke setting met besloten en open ruimtes verbonden door een informele routing
Dijkmilieu: Dit milieu wordt gekenmerkt door een samenhangende landschappelijke setting aan de dijk met intieme plekken en strategische zichtlijnen van en naar het open landschap.
Rotonde: Het groen rondom de entree van de bebouwde kom versterkt de relatie met de omgeving, is verzorgd en opvallend. Plaatselijke hoveniers hebben de rotondes geadopteerd en verzorgen aanleg en beheer van het groen op de rotonde.



Tuindorpmilieu



Bosmilieu



Dijkmilieu





Huidig beeld





streefbeeld

Inrichting

Algemeen

- Natuurvriendelijk ingericht
- Uitnodigend
- Met sport- en spelaanleidingen
- Positieve invloed op de gezondheid
- Ruimte voor waterberging
- Groen dat droogte- en hittestress tegengaat

Tuindorpmilieu

- Redelijk strakke inrichting met bijvoorbeeld gazons en bomen.
- Pleksgewijs ecologische inrichting met hoge sierwaarde. Eerder bloemrijk gras dan kruidenrijk of ruw gras.

Bosmilieu

- Bomenrijke buurt met boomsoorten die talrijk in het Veluwelandschap voorkomen.
- Lage onderbeplanting die ook veelvuldig voorkomt in het Veluwelandschap.

Dijkmilieu

- Afwisselend open en gesloten groen met ruimte voor ecologische beplanting / bosschages en inheemse bomen uit het rivierenlandschap.

Vlakken & punten

Hogenkamp



Karakteristiek

De Hogenkamp bestaat uit jaren '70-80 bouw gecombineerd met oude lintbebouwing. Er zijn hofjes met voornamelijk gras en lage heesters. Het westelijke deel van Hogenkamp is arm aan groen. Het blokgroen in de straatjes is in slechte conditie. Het oostelijk deel, bij de Spoorstraat heeft ruimer groen. Langs het water staan fraaie oude acacia's bij een natuurvriendelijke oever. Hogenkamp grenst aan het bos, aan de rand is een ruime strook gras met bosplantsoen aanwezig.

Gewenst beeld

Een wijk waarin het bossige karakter is terug te vinden in de straatjes. Er staan bomen in de straat die op de Veluwe voorkomen, voorzien van onderbeplanting die je ook op de Veluwe aantreft. De bomen geven extra 'groenvolume' aan de straten en bieden verkoeling tijdens zomerse perioden. De hofjes vormen een ecologische stapsteen in de vorm van één of enkele bomen gecombineerd met kruidenrijk gras en kleinschalige bosschages. Rondom het water ligt een natuurvriendelijke oever.
De bosrand heeft een gelaagde opbouw met een mantel en zoomvegetatie.



Gaedsberghweg





Huidig beeld





streefbeeld

Inrichting

Algemeen

- Bij reconstructies voorkeur voor geclusterd groen op enkele plekken boven kleinschalig 'snippergroen' op veel plekken.
- Houd rekening met zichthoeken. Zichthoeken overzichtelijk houden conform de CROW-richtlijnen.

Beplanting

- Pas inheemse ecologische beplanting toe die past bij het Veluwse boslandschap. Voeg een bosschage van beperkte omvang toe aan de hofjes met behoud van enige openheid.
- Zorg voor gelaagdheid in de bosrand van Hogenkamp: kruiden-, struik- en boomlaag. Dat kan betekenen dat de beplanting tot aan de parkeerplaats loopt.
- Kies voor lage onderbeplanting onder de straatbomen die ook veelvuldig voorkomt in het Veluwelandschap.

Gras

- Hanteer kruidenrijk gras in de hofjes en langs de buitenrand van Hogenkamp. Zorg voor een kort gemaaide strook langs de verharding.

Bomen

- Kies inheemse boomsoorten die bij het Veluwse boslandschap horen.
- Bomen in straat: Gebruik bij voorkeur een boom van formaat in de straat voor een groener karakter en minder hitte.
- Kies 'klimaatbomen'; bomen die droogte en hittebestendig zijn een belangrijke bijdrage leveren aan het voorkomen van hittestress.

Oevers

- Pas natuurvriendelijke oevers toe op plaatsen waar voldoende ruimte is in combinatie met kruidenrijk of bloemrijk gras.

Beheer

Beplanting

- Extensief beheer
- Vermijd bloksnoei en randensnoei indien mogelijk.
- Maak takkenrillen in bosplantsoen als daar voldoende ruimte voor is.
- Laat dode bomen in bosplantsoen liggen of staan als zij geen gevaar opleveren.

Gras

- Maai bij voorkeur gefaseerd of hanteer sinusbeheer bij grasvakken van enig omvang.

Bomen

- Snoei bomen in hun natuurlijke vorm, vermijdt vormsnoei

Oevers

- Bagger de bestaande watergang bij de Spoorstraat uit voor een betere door stroming, zeker in droge periodes.

Vlakken & punten

De Waa & bebouwing rondom



Karakteristiek

De Waa is van oorsprong een oude IJsselarm, een groot water dat ‘verstopt’ ligt in de stad. De Waa is omringd door bebouwing waardoor op slechts enkele plaatsen vanuit de openbare ruimte zicht is op de Waa. Ter plaatse van de volkstuinen is meer zicht op de Waa en daar is het ook mogelijk om naar en langs de Waa te lopen. Hier is grasvegetatie aanwezig met een enkele boom. Verderop lopen de tuintjes tot aan de Waa, waardoor de looproute langs de oever stopt. De steiger is overwoekerd. Regelmatig is vroeg in de zomer al blauwalg aanwezig.

Gewenst beeld

De Waa is zichtbaar en benaderbaar op diverse plaatsen, waardoor iedereen de Waa kan ‘beleven’. Een aantrekkelijke doorgaande looproute en hier een daar een visstek met een bankje te midden van een parkachtige uitstraling. De volkstuintjes liggen tussen de Waa en het Rozenboomspoor in en passen bij de uitstraling van een voormalig treinspoor. Voor het realiseren van een doorgaande route is het opheffen van enkele volkstuintjes dicht langs de oever van de Waa nodig.

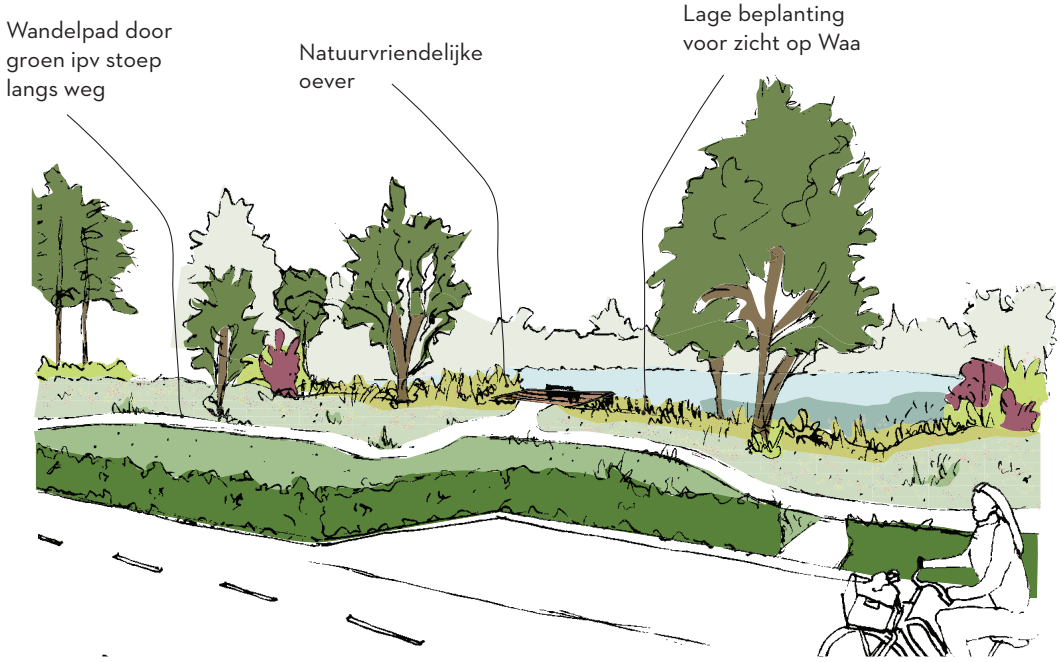

De Waa vanaf de Hessenweg





Huidig beeld





streefbeeld

Inrichting

Algemeen

- Zorg voor een doorgaand pad door het gras langs de Waa. Dat kan een 'graspad' zijn of een pad uit halfverharding.
- Zorg voor een open karakter, zodat op alle plaatsen waar de Waa grenst aan openbaar gebied, de Waa zichtbaar is en benaderbaar is. Zo is de grens met de Hessenweg aan de westkant een potentie om een meer open karakter te creëren.
- Neem enkele particuliere terreinen terug en vorm deze om tot openbaar parkgebied.

Beplanting

- Gebruik natuurlijke beplanting die ecologisch interessant en divers is.
- Geef heesters voldoende ruimte om zich te ontwikkelen met behoud van open karakter.

Gras

- Zorg voor openheid en zichtlijnen door gebruik van gras
- Hanteer kruidenrijk gras of bloemrijk gras.

Bomen

- Kies inheemse boomsoorten die bij het rivierenlandschap horen.
- Plant bomen met behoud van open karakter
- Varieer in boomsoorten

Oevers

- Pas natuurvriendelijke oevers toe in combinatie met kruidenrijk of bloemrijk gras.
- Creëer enkele visstekken door oeverbeplanting tijdig te verwijderen.

Beheer

Beplanting

- Voer extensief beheer uit
- Snoei met duurzaam toekomstperspectief.
- Maak takkenrillen op plaatsen waar bosschages van enige omvang zijn.

Gras

- Maai bij voorkeur gefaseerd.

Bomen

- Bomen die in kruidenrijk gras staan incidenteel vrij-maaien, bijvoorbeeld 1x in de 3-4 jaar. Zo ontstaat ruigte rondom bomen, interessant voor ecologie.

Oevers

- Houd de vegetatie rond de visstek kort.
- Houd de steiger vrij van vegetatie en zorg dat de steiger functioneel en aantrekkelijk blijft.
- Bagger de Waa uit, zodat de kans op blauwalg vermindert.