Ontwikkelkaart XXL logistiek Arnhem-Nijmegen

EINDRAPPORT

Oktober 2020

POSAD MAXWAN
strategy x design

Inhoudsopgave

1	**Inleiding**	Opgave	04
		Basisprincipes	06
		Beoordeling toekomstige locaties	14
		Geraadpleegde Bronnen	15
2	**Knooppunt Nijmegen: Knoop 38 (Park15 en de Grift)**	Ruimtelijke ontwikkelkaart	16
		Zoeklocaties XXL	22
3	**Knooppunt EMZ: 7Poort**	Ruimtelijke ontwikkelkaart	32
		Zoeklocaties XXL	38
4	**Knooppunt EMZ: DocksNLD**	Ruimtelijke ontwikkelkaart	40
		Zoeklocaties XXL	46
5	**Conclusies**	Prioritering locaties	50
		Colophon	51

Bijlage 1: Landschappelijke analyse mogelijke uitbreidingslocaties DocksNLD

01

Inleiding

1.1 Opgave

De regio Arnhem-Nijmegen (bestaande uit de 17 gemeenten) en de provincie Gelderland hebben een regionaal programma Werklocaties opgesteld. Hierin zijn alle regionale afspraken voor de onderdelen bedrijventerreinen, kantoren en detailhandel vastgelegd. Waar bij het vaststellen van het RPW 2017-2021 op alle fronten een overaanbod werd geconstateerd, is anno 2020 een genuanceerder beeld ontstaan. Met name op bedrijventerreinen is het overaanbod sindsdien teruggedrongen en is er zicht op nieuwe ontwikkelruimte.

Ten behoeve van het nieuwe RPW 2021-2024 is er de behoefte aan een nadere duiding van de XXL Logistieke opgave binnen de regio. Hiervoor zijn de nodige kaders beschikbaar. Het document "Randvoorwaarden XXL-logistiek" beschrijft de context (Ecorys, mrt'20). De Randvoorwaarden notitie geeft, op hoofdlijnen, de meest relevante info.

Deze rapportage toont de vertaling van de Randvoorwaarden XXL-logistiek in een reeks van ruimtelijke ontwikkelkaarten, waarbij er duiding gegeven wordt aan de vraag waar XXL Logistiek een plek zou moeten krijgen in de regio Arnhem-Nijmegen en hoe deze landschappelijk-ruimtelijk ingepast kan worden (welke gronden hiervoor het meest geschikt zijn).

Er wordt gefocust op de locaties: knooppunt EMZ (7Poort en DocksNLD) en knooppunt Nijmegen en omgeving (Knoop38(Park 15 en De Grift). Hier heeft de provincie aangegeven dat XXL locaties mogelijk zijn.

Regionale context

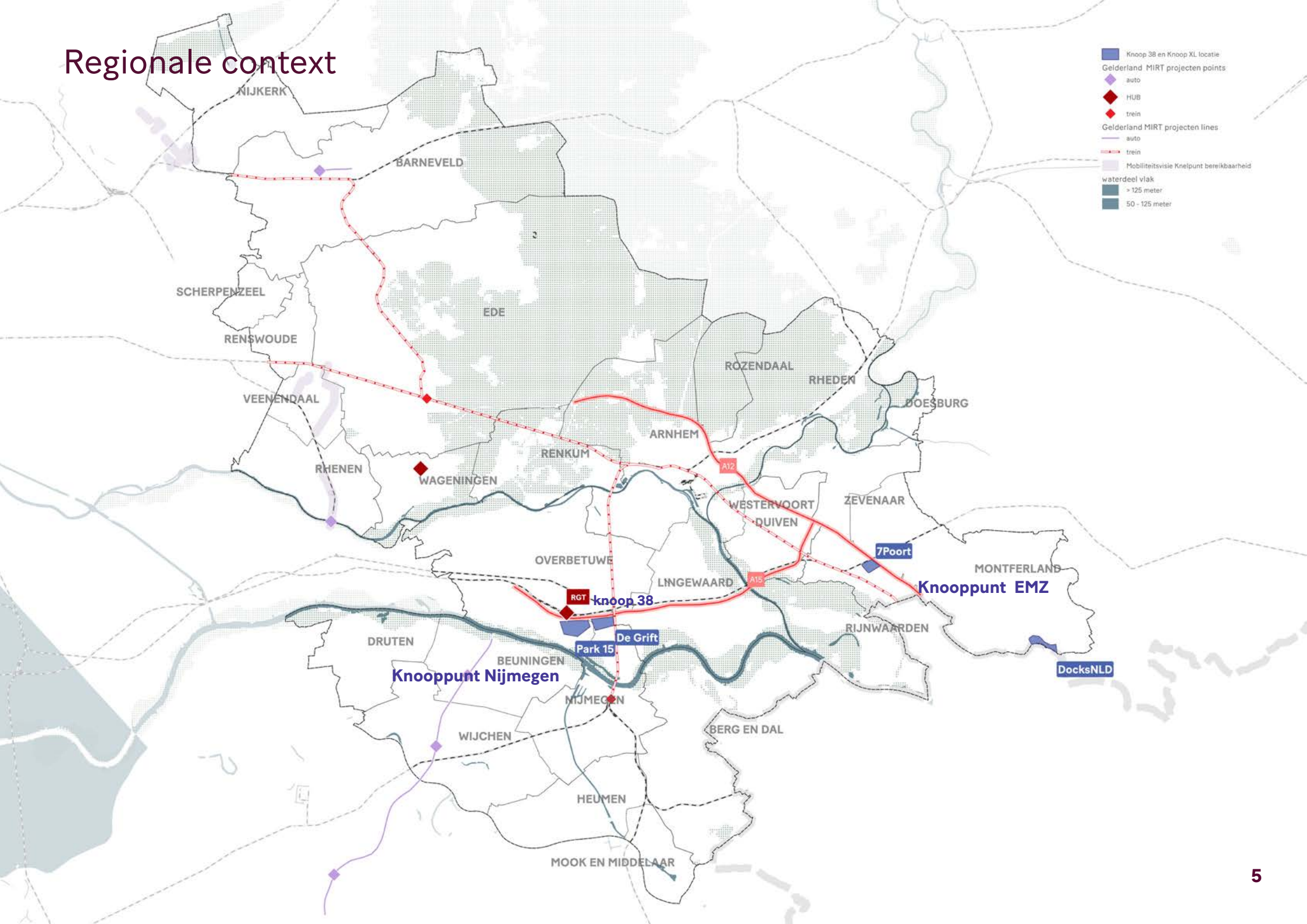

1.2 Basisprincipes

‘De randvoorwaarden die de regio Arnhem-Nijmegen wil stellen aan nieuwe ontwikkelingen voor XXL-logistiek zijn op te delen in vijf thema’s: clustering, landschappelijke inpassing, duurzaamheid, toegevoegde waarde voor de regio en organisatiegraad.’
(uit: Randvoorwaarden XXL-logistiek Ecorys mrt’20)

Voor waardering van locaties in het licht van zorgvuldig ruimtelijk handelen, de aanleiding voor deze rapportage, zijn de thema’s clustering, landschappelijke inpassing en duurzaamheid van belang. We geven een korte toelichting.

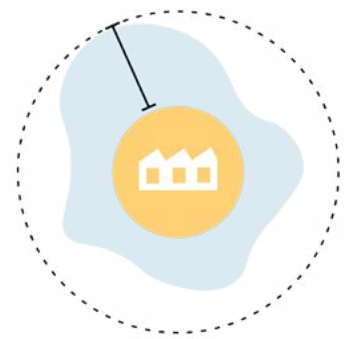

A. Clustering

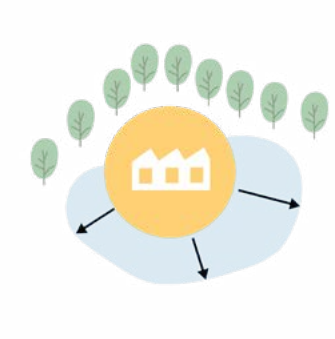

B. Landschappelijke Inpassing

C. Duurzaamheid

4.4 Creëer cluster effecten

Ruimtelijk clusteren beperkt de impact op het landschap, maar er zijn meer voordelen voor zowel het bedrijfsleven als de omgeving. Binnen clusters kunnen synergieën worden gecreëerd door zaken als energie, arbeid, veiligheid en andere gedeelde voorzieningen op gebiedsniveau te organiseren. Integraal parkmanagement is hierbij cruciaal.

Bedrijventerreinen met verschillende bedrijfshallen ieder omringd door een groot veld asfalt en zijn eigen ondersteunende voorzieningen is de norm. Inventariserend zie je snel dat vele bedrijven allemaal onderling hun voorzieningen hebben die ze slechts een beperkt deel van de dag gebruiken. In een goed ontworpen en georganiseerd cluster kunnen bedrijven op verschillende manieren profiteren van gedeelde investeringen.

Parkmanagement gebeurt al op de betere bedrijventerreinen en levert grote winsten op. Vaak moet het wel van tevoren geregeld zijn tijdens de opzet van een gebiedsontwikkeling. Als terreinen reeds zijn verkaveld en investeringen al zijn gedaan is het moeilijk de gedeelde noemer te vinden bij verschillende bedrijven.

Investeerders van bedrijfshallen pleiten om andere reden voor clustering. Voor hen is het interessant om meerdere hallen in hetzelfde gebied te bezitten zodat bij het wegvallen van huurders of bij de wens tot uitbreiding geschoven kan worden binnen het terrein. Dit maakt risico's kleiner, maar bied dus ook een marktprikkel die clustering stimuleert.

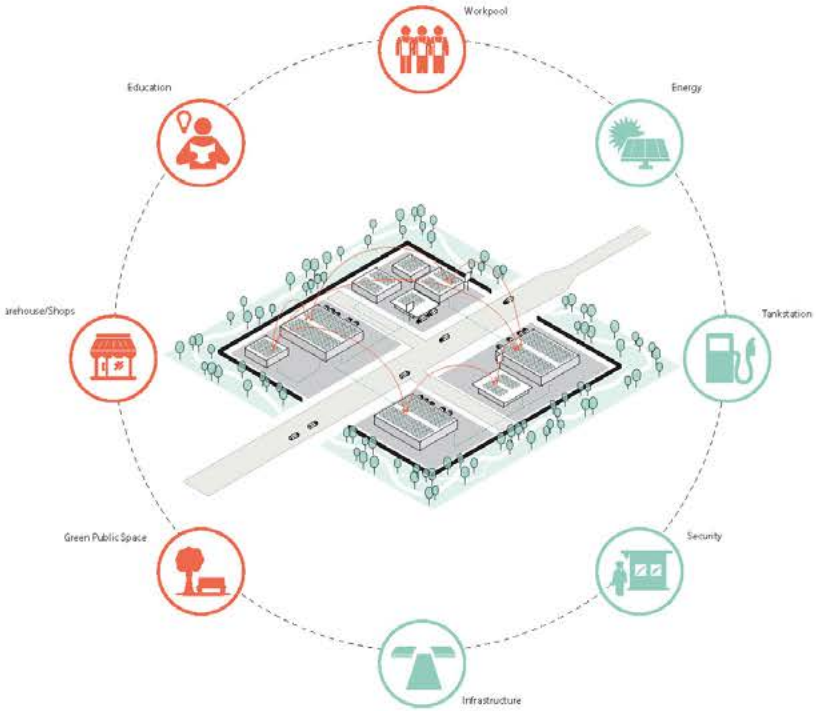

Bron: (X)XL-verdozing, College van Rijksadviseurs, oktober 2019

1.3 A. Clustering

CLUSTERING

Clustering gaat over het ruimtelijk compact organiseren van de inpassing van XXL kavels. Hierbij worden de volgende 'spelregels' gehanteerd. Spelregels zijn niet absoluut, maar worden in redelijkheid toegepast. Niet ruimtelijke overwegingen kunnen ertoe leiden dat een enkele spelregel niet gebruikt wordt of kan worden.

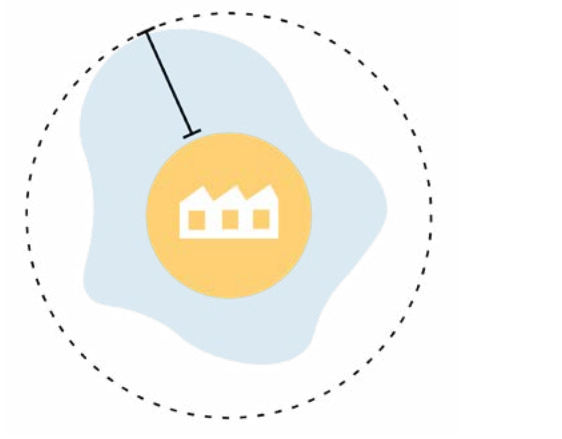

- Breid bestaande locaties uit in plaats van nieuwe locaties te starten;
- Kies voor een compacte totaalvorm van de resulterende XXL-locatie: de lengte breedte verhouding wordt waar mogelijk richting de 1:1 gestuurd en smalle (lintvormige) ontwikkeling wordt waar mogelijk vermeden (dit uiteraard in functie van wat ruimtelijk mogelijk is);
- Benut allereerst het al aangetaste landschap. Dit betekent dat:
  - kleinere ruimtes tussen bestaande stedelijke ontwikkelingen, tussen al bebouwd gebied en infrastructuur of tussen dicht op elkaar liggende infrastructuur zoveel mogelijk benut worden (mits >4ha). Dit zijn de zogenaamde snipperlocaties;
  - (relatief) ongerept, open landschap niet in aanmerking zou moeten komen als XXL-locatie (of locatieuitbreiding).

4.5 Maak fysieke grenzen

Wanneer is een cluster te groot? En wanneer worden meerdere clusters ervaren als een oneindig lint of een alomvattende mega-cluster? Clusters die inpasbaar zijn vergen grenzen. Deze grenzen moeten we kunstmatig maken. De randen kunnen vervolgens ook functies vervullen waar de directe omgeving baat bij heeft.

Bij het clusteren en consolideren van bedrijventerreinen op regionale schaal hoort op gebiedsniveau een omsluitende rand. Deze randen kunnen het middel zijn waarmee Nederland zich onderscheidt in de wijze waarmee we omgaan met een ruimtelijke problematiek die wereldwijd gevoeld wordt. De randen passen in de Nederlandse traditie van dijken, windsingels en polders en zorgen dat de impact van verdozing op het landschap wordt geminimaliseerd.

Bron: (X)XL-verdozing, College van Rijksadviseurs, oktober 2019

1.4 B. Landschappelijke Inpassing

Landschappelijke Inpassing gaat over de zorg voor een inpassing die de verstoring van het omringende landschap zoveel mogelijk beperkt of deze verstoring camoufleert. Ingrepen die hierbij overwogen kunnen worden zijn, bijvoorbeeld:

- Een goed ontwerp van de groen-blauwe structuur binnen het cluster, mogelijk aansluitend bij het ontwerp van de rand van het cluster (zie hieronder);
- De omzoming van het cluster met landschappelijk passende elementen. Deze zoom kan intensief beplant worden (hagen, heggen, struiken, dichte bomenrijen) om het zicht op de logistieke gebouwen vanuit de omgeving weg te nemen;
- De aanleg van groene daken en de uitvoering van verharding rondom het XXL-gebouw in de vorm van half-open verharding (opnieuw: voor zover dit het functioneren van de logistiek niet in de weg staat).

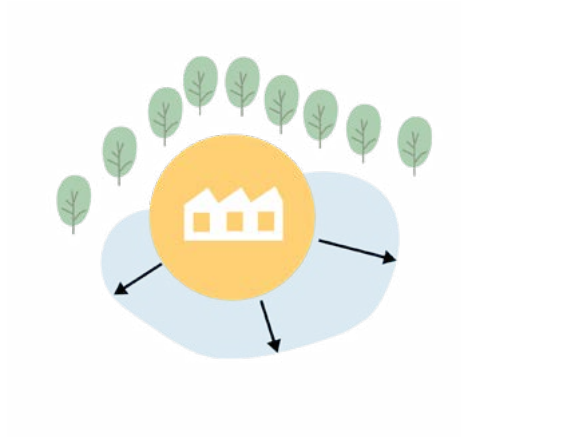

bonr: Bedrijventerreinen passend in het Drentse landschap, provincie Drenthe en de Natuur en Milieufederatie Drenthe, juni 2013

1.5 C. Duurzaamheid

Duurzaamheid kan een grote overlap met landschappelijke inpassing hebben en wordt daarom in deze rapportage benoemd. De overlap bestaat met name op het gebied van waterbeheer, hittestress en biodiversiteit / ecologie. Daarom:

- Besteed aandacht aan een groen-blauwe inrichting die bijdraagt aan het verminderen van hittestress;
- Besteed aandacht aan een groen-blauwe inrichting die bijdraagt aan goed waterbeheer;
- Besteed aandacht aan een groen-blauwe inrichting een bijdrage levert aan biodiversiteit;
- Doe dit in samenhang met andere duurzaamheidsdoelstellingen (bv energie: een dak met zonnecellen zal niet samengaan met een rijk groen dak, maar is op energetisch gebied duurzaam en kan daarom de voorkeur krijgen.)



Nieuws

23 jul 2018

Grootste zonnedak van Nederland op XXL-dc in Venlo

Warehousing

Met 28.000 zonnepanelen is het dak van een mega-distributiecentrum in Greenport Venlo het grootste zogeheten single roof zonnestroomproject van Nederland. Het dak van het dc waar de zonnepanelen op liggen heeft een afmeting van 80.000 vierkante meter. De panelen leveren op jaarbasis circa 7.000 MWh (MegaWattuur) aan duurzame energie op.

Begin april werd gestart met de realisatie van het omvangrijke zonnestroomproject. Deze maand is het project afgerond en in bedrijf gesteld. Het energie ontwikkelingsbedrijf voor Greenport Venlo, Etriplus, ontwikkelde het plan en legde de basis voor het mega-zonnedak dat ligt op het XXL-distributiecentrum van het Amerikaanse modemerk Michael Kors in Venlo.

KiesZon exploiteert het zonnepanelen project

Etriplus sloot voor de totstandkoming een samenwerkingsovereenkomst met KiesZon. Deze zonnepanelen specialist – tevens een dochteronderneming van Etriplus-

Marktnieuws

Het krachtigste XXL-zonnedak van Europa met 13,1 megawatt

25 november 2019 Gijs Freriks

Nunner Logistics krijgt in Venlo het krachtigste zonnedak van Europa. Het XXL-warehouse waarin de logistiek dienstverlener de logistiek verzorgt voor supermarktketen Lidl, wordt volledig volgelegd met zonnepanelen.

Elektriciteit voor 4500 huishoudens

Met een oppervlakte van 110.000 vierkante meter levert het dak straks een vermogen van 13,1 megawatt: het hoogste vermogen dat in Europa door één dak wordt geleverd, voldoende om 4500 huishoudens van elektriciteit te voorzien.

'Nieuwe mijlpaal'

Het pand van 110.000 vierkante meter bi
webshop van de Duitse retailketen Lidl. "
Nunner. Voor ons is duurzaamheid onlos



bron: www.logistiek.nl
Hoe vergroenen we bedrijventerreinen?, provincie Gelderland

1.6 Beoordeling toekomstige locaties

Bij de beoordeling van XXL-locaties voor het onderbrengen van toekomstige vraag is het uitbreiden van bestaande bedrijfslocaties het uitgangspunt. Daarom worden de locaties Knoop38, 7Poort en DocksNLD onder de loep genomen. De beoordeling geschiedt op basis van de hierboven genoemde criteria, die allen voortkomen uit de randvoorwaarden die door de regio aan uitbreiding van het aanbod gesteld worden.

De selectie van de locaties verloopt volgens een vaste methodiek. Er is voor elke locatie een kaart samengesteld van de bestaande situatie, waarop harde en zachte beperkingen zijn ingetekend. Harde beperkingen zijn plannen, visies en kaders met formele status, die beperkingen opleggen aan het gebruik van kavels (hieronder vallen o.a. Natura 2000 en ontwikkelplannen met goedkeuring). Zachte beperkingen zijn o.a. zoekgebieden, wensbeelden, ambities.

Vervolgens wordt voor elke locatie een overzicht gegeven van kavels die in aanmerking kunnen komen voor toekomstige uitbreiding van het aanbod aan kavels voor XXL logistiek. De kaart is voorzien van de argumentatie voor de aanwijzing van kavels voor de toekomstige vraag.

In de overzichtskaart met XXL-zoeklocaties zijn twee soorten kavels te onderscheiden. De eerste laat de meest geschikte kavel zien (aangegeven met solide lijn). De tweede (aangegeven met een stippellijn) laat mogelijke uitbreiding van XXL-bedrijven en andere kavels in de toekomst zien. Deze zijn op dit moment niet gekozen als meest geschikte plek voor potentiële logistiek XXL. Dit is omdat ze (voorlopig) ontzien dienen te worden van XXL logistiek, of omdat ze zijn hier te voor klein zijn.

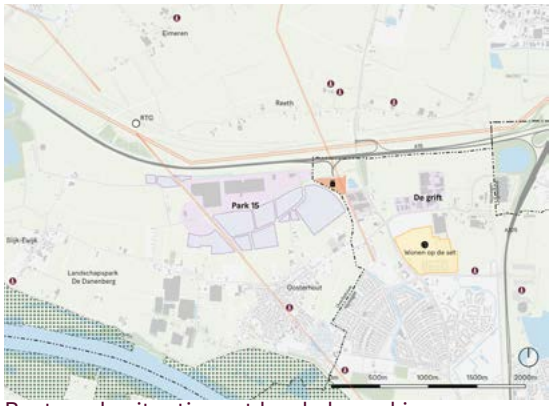

Bestaande situatie met harde beperkingen

Bestaande situatie met zachte beperkingen

Overzicht Zoeklocaties XXL

1.7 Geraadpleegde Bronnen

Algemeen
. Randvoorwaarden XXL-logistiek (Ecorys, maart '20) Hierin zijn de randvoorwaarden die de regio stelt aan nieuwe ontwikkelingen voor XXL-logistiek opgeschreven;

. Vraag en aanbod XXL-logistiek (Ecorys),
De meest actuele cijfers van vraag en aanbod voor XXL-logistiek in de regio Arnhem-Nijmegen;

. Factsheet gebiedsopgave de Gelderse Corridor, provincie Gelderland.
Een korte toelichting bij de doortrekking A15 en ontwikkeling van de Railterminal Gelderland;

. Economische analyse XXL-logistiek (Stec), september 2019.
Hierin wordt het onderscheid gemaakt tussen regionale en nationale dc's (RDC/NDC) enerzijds en Europese dc's (EDC) anderzijds. Dit is van belang voor de profilering van de verschillende knooppunten

. Visie Arnhem-Nijmegen, Groene metropoolregio, regio Arhnem Nijmegen, april 2020.
Hierin worden de belangrijkste opgaven voor de regio Arnhem-Nijmegen samengebracht tot een lange termijnvisie, waarbij de circulaire economie een belangrijke rol speelt.

Windenergie
. Omgevingsvisie- Windenergie mogelijk, provincie Gelderland

Knooppunt Nijmegen: Knoop38 (Park15 en de Grift)
. Gebiedsvisie knoop 38, Concept Gebiedsprogramma, maart 2017
. Ontwerp Omgevingsvisie Nijmegen 2020-2040, februari 2020
. Gemeente Overbetuwe recente ontwikkeling Danenberg, maart 2019
. Omgevingsvisie Overbetuwe 2040
. Gebiedsvisie de Grift, april 2020

Knooppunt EMZ: 7Poort
. Bestemmingsplan Groot Holthuizen & Hengelder II, 2007
. Structuurvisie gemeente Zevenaar 2030, 2013
. Exploitatie plan 7Poort, gemeente Zevenaar, 2013

Knooppunt EMZ: DocksNLD
. Landubergreifende Regionalanalyse EMZ, SCI Verkehr GmbH; Buck Consultants International Keulen/Nijmegen, januari 2020.
Hierin wordt het grensoverschrijdende aspect van knooppunt EMZ benadrukt. Rapport is in het Nederlands.
. Structuurvisie DocksNLD, Gemeente Montferland, 2019
. Bestemmingsplan Buitengebied Montferland datum toevoegen
. Kaart "Sondierungen für eine zukünftige Siedlungsentwicklung ", Regionalplan Düsseldorf auteur? datum
. Presentatie 'Onderbouwing integrale ontwikkeling DocksNLD-2', RPW Arnhem-Nijmegen, 27 augustus 2020
. Landschappelijke beoordeling DocksNLD fase2, RoyalHaskoningDHV, 2016

02

Knooppunt Nijmegen: Knoop 38 (Park 15 en de Grift)

Bestaande locatie

2.1 Knooppunt Nijmegen: Knoop 38 (Park 15 en de Grift)

Knoop 38 bevindt zich naast de A15. Er liggen twee bestaande bedrijventerreinen: Park 15 en de Grift. Park15 is een bestaand logistiek bedrijventerrein. De Grift is een bestaand gemengd bedrijventerrein. Bij Knoop 38 staan de komende jaren veel ontwikkelingen op de agenda. De ontwikkelingen hebben allemaal (in verschillende mate) een effect op de omgeving. Voorbeelden hiervan zijn de mogelijke komst van de railterminal Gelderland (RTG), de doortrekking van de A15 en de aanpak van afrit 38, het plaatsen van windturbines, ontwikkeling van de bedrijventerreinen (Park15 en mogelijk later ook de Grift) en de ontwikkeling van landschapspark De Danenberg. Knoop 38 is gelegen op het kruispunt van drie gemeentes. Dit zijn Nijmegen, Overbetuwe en Lingewaard. Bedrijventerreinen in de gemeente Lingewaard zijn niet opgenomen in dit onderzoek. De Gemeente Lingewaard richt zich in haar aanbod primair op bedrijven tot en met de XL categorie. Ze heeft verder aangegeven de vestiging van XXL logistiek 'net boven de 4 ha' niet op voorhand te willen uitsluiten. Gegeven de wens tot clustering van XXL logistiek lijkt incidentele vestiging van de kleinste categorie XXL ons minder wenselijk, ook gegeven het feit dat er op andere, wel geclusterde locaties voorlopig voldoende aanbod is.

Volgens 'Vraag en aanbod XXL-logistiek' is op Park15 nog 23,4 hectare uitgeefbaar aanbod beschikbaar voor XXL-logistiek, dit gaat om een kavel van 4,3 ha en een kavel van 19,1 ha (peildatum 1 mei 2020).

Bestaande situatie met harde beperkingen

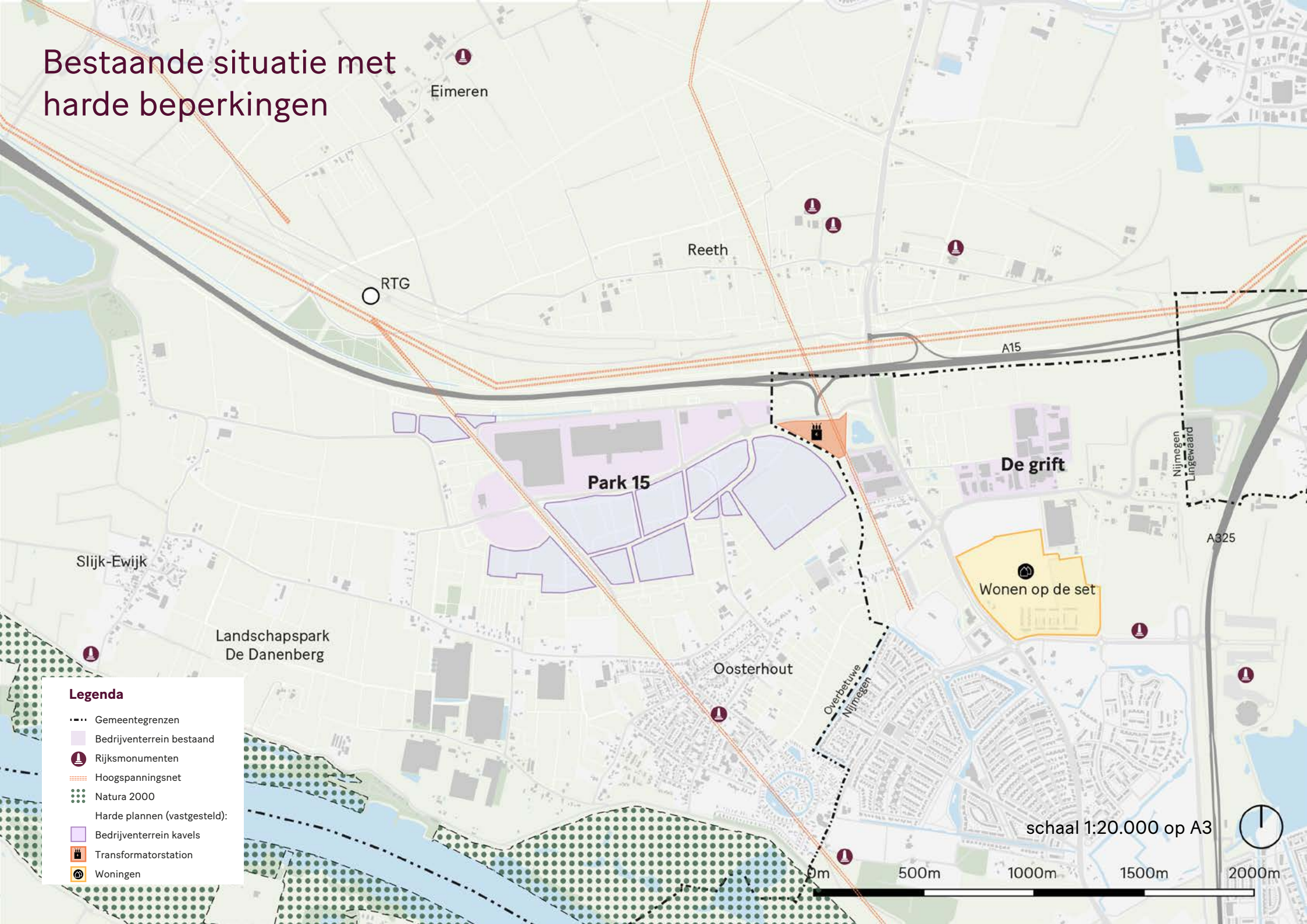

Bestaande situatie met zachte beperkingen

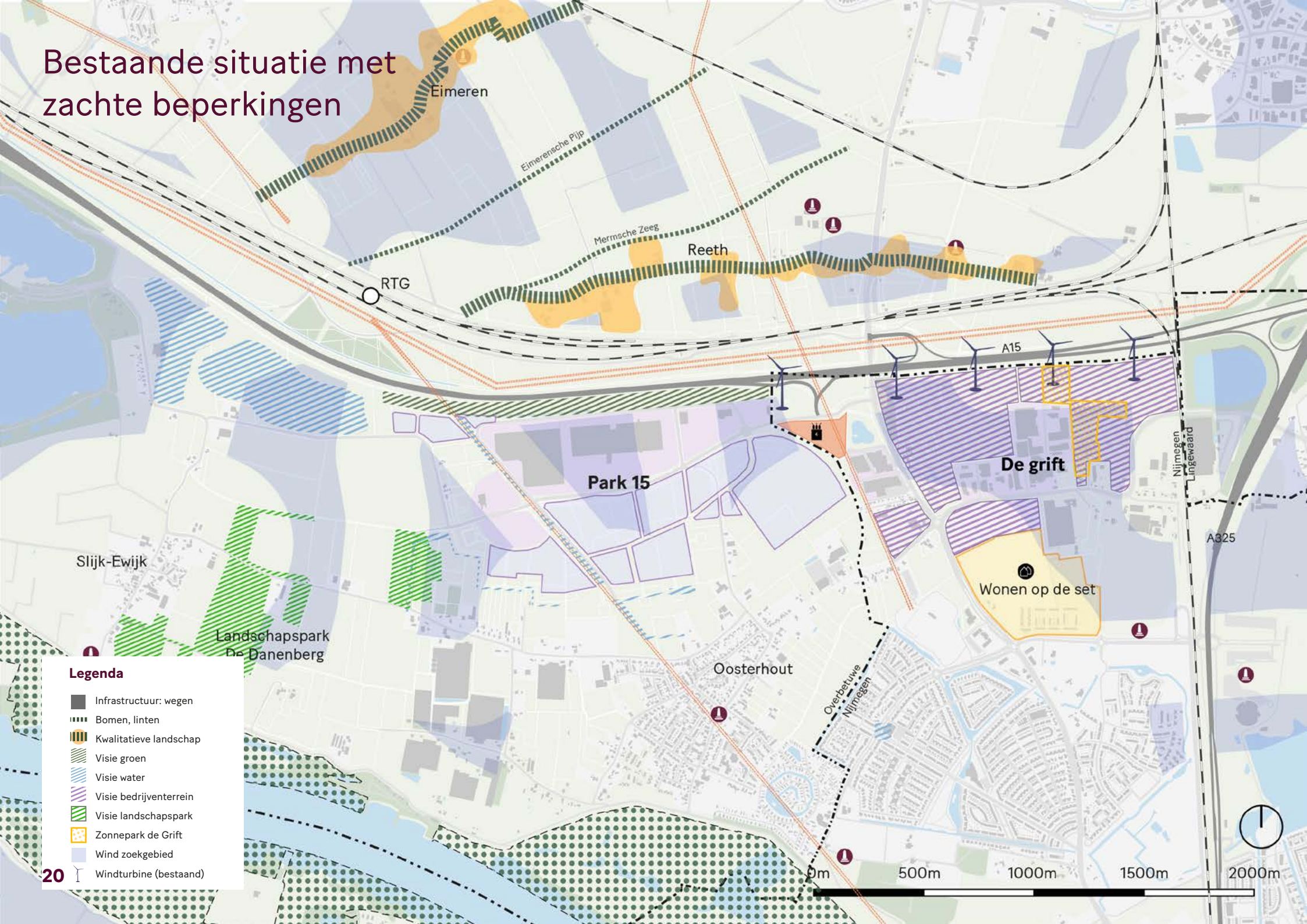

Zoeklocaties XXL

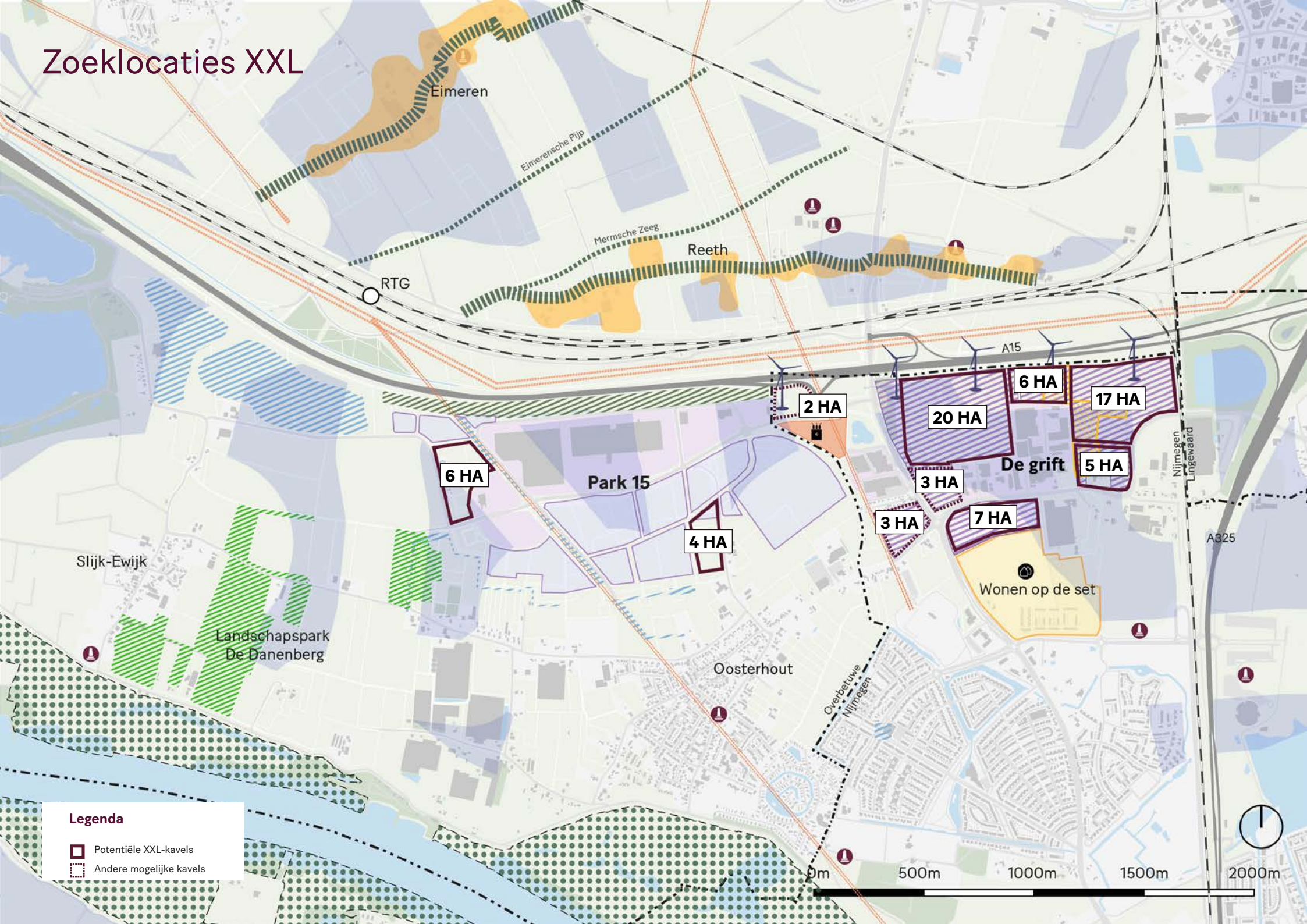

2.2 Zoeklocaties XXL

Zie het kaartbeeld voor een overzicht van de kavels voor toekomstige uitbreiding ('zoeklocaties XXL')'.

• Het merendeel van de zoeklocaties betreft kavels rondom het bestaande bedrijventerrein De Grift.

• De kavels zijn een uitbreiding van de bestaande locaties Park 15 en De Grift waarbij de compacte opzet van deze locaties behouden blijft.

• Voor de kavels A en B in Overbetuwe zijn op dit moment geen plannen. Kavel B bestaat voor een deel uit een al bestaande kavel. Dit is om de minimale grootte van 4 ha te garanderen.

• De kavels beslaan al verstoord landschap (snipperlocaties). De kavels zijn gelegen tussen bestaande bedrijfsbebouwing en infrastructuur; of zijn kavels die vallen binnen de compacte vorm van Park15.

• Kavel H is hierop een uitzondering. Dit kavel is gelegen tussen bestaande bedrijfsbebouwing van de De Grift en de ontwikkellocatie 'Wonen op de Set'. Dit kavel kan benut worden mits het beeld van de XXL-bebouwing vanuit de woonlocatie aan bepaalde voorwaarden voldoet, te weten: een groene omzoming van de XXL bebouwing en het toepassen van de afstandsregel (zie illustratie). Er wordt geen rekening gehouden met milieucircels en geluidzonering. Distributiecentra hebben milieucategorie 3.1 en een maatgevende afstand van 50 meter. Zoals vermeld in het document "(X)XL-verdozing" (College van Rijksadviseurs, oktober 2019) 'tegenwoordig is een enkel risicoprofiel voor een gehele sector steeds vaker onterecht, omdat steeds meer typen hinder voor de omgeving kunnen worden gedempt of vermeden en sectoren simpelweg steeds diverser worden'.

• De kavels voor toekomstige uitbreiding beslaan in totaal 65ha. Enkele kavels <3ha kunnen benut worden voor gemeenschappelijk voorzieningen passend bij het gebruik door XXL-logistiek.

Locatie	Kavel	Potentiele kavels	Andere kavels
		ha	ha
Knoop 38			
Park 15	**A**	6	
	B	4	
	C		2
De Grift	**D**	20	
	E	6	
	F	17	
	G	5	
	H	7	
	I		3
	J		3
TOTAAL		**65**	**8**

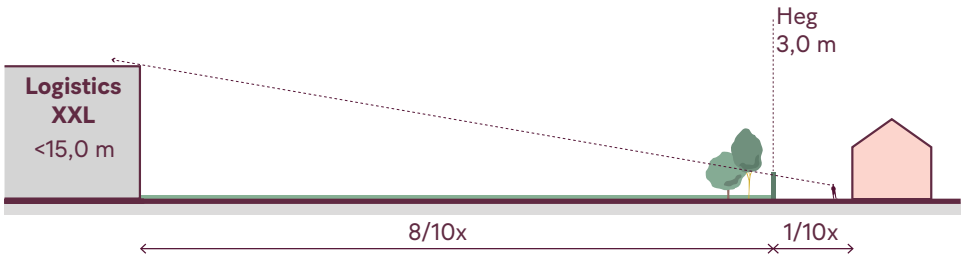

Afstandsregel Wonen op de set

Zoeklocaties XXL

Kavel A en B (totaal 10 ha)
- geclusterd aan de bestaande locatie
- vullen van de ruimte naast het hoogspanningsnet
- benutten van nog niet aangewezen kavels in de compacte vorm van de locatie

Kavel D, E,F,G en H (totaal 55 ha)
De Grift (gemeente Nijmegen)
- maximaal benutten van kavels rondom de bestaande bedrijven op De Grift
- vullen van de ruimte langs de A15
- combineren met opwekking van duurzame energie

Aandachtspunten:
- onder voorwaarden benutten van kavel ten noorden van Wonen op de Set
- kavels E,F en G gecombineerd met zonnepark

- géén uitbouw van kavels naar het westen, vanwege de 'compact'-regel' en nabijhied natuurontwikkeling (met name Danenberg)

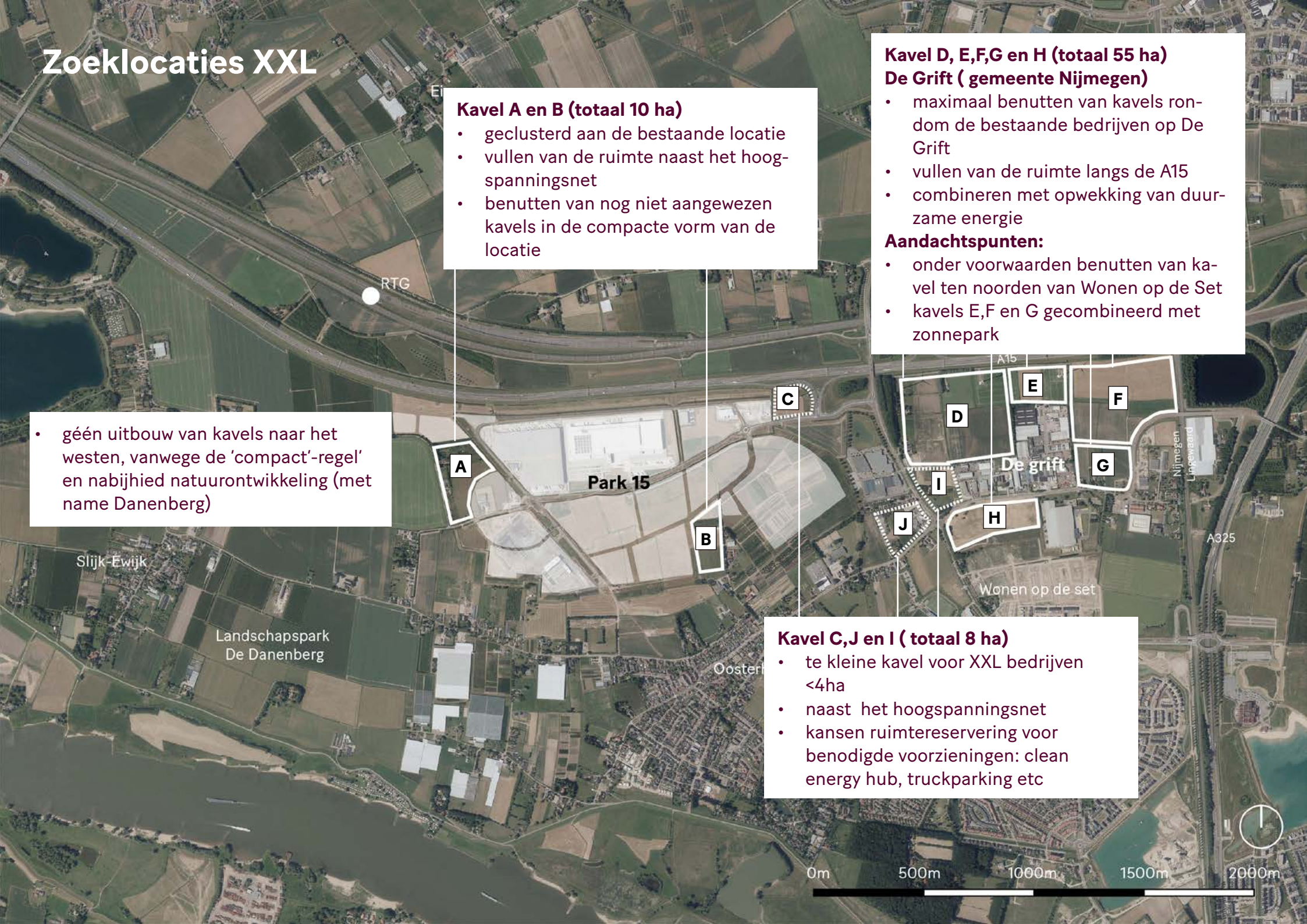

Kavel C,J en I (totaal 8 ha)
- te kleine kavel voor XXL bedrijven <4ha
- naast het hoogspanningsnet
- kansen ruimtereservering voor benodigde voorzieningen: clean energy hub, truckparking etc

03

Knooppunt EMZ: 7Poort

Bestaande locatie

3.1 Knooppunt EMZ: 7Poort

BusinessPark 7Poort ligt direct naast de A12 in Zevenaar vlakbij de Duitse grens. Om deze reden fungeert BusinessPark 7Poort als een logistieke hub naar het oosten (het Ruhrgebied in Duitsland) en het westen (de Randstad). De bereikbaarheid van BusinessPark 7Poort is nu al uitstekend vanwege de ideale ligging aan de A12. Door de geplande doortrekking van de A15 naar de A12 komt er in de nabije toekomst een rechtstreekse verbinding met de Rotterdamse haven. Er is een nieuwe oprit gepland van en naar de A12 (Zevenaar Oost), hier is echter nog geen definitieve uitspraak over gedaan. Het zoekgebied ligt binnen twee gemeentes, dit zijn Montferland en Zevenaar. Volgens 'Vraag en aanbod XXL-logistiek' is er op 7Poort nog maximaal 7 hectare uitgeefbaar aanbod beschikbaar voor XXL-logistiek, waarvan 3,2 hectare in optie is (peildatum 1 mei 2020).

Bestaande situatie met harde beperkingen

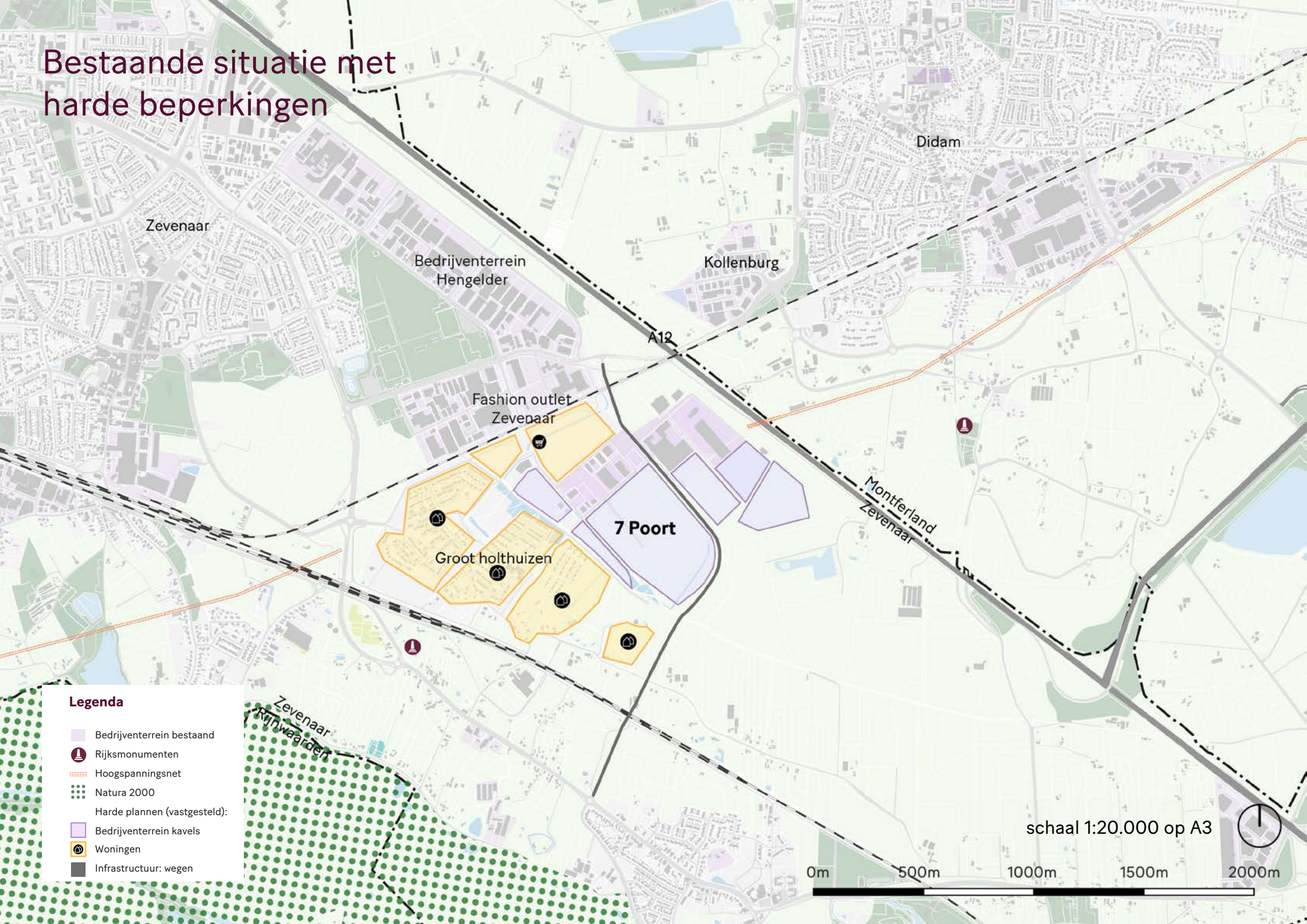

Bestaande situatie met zachte beperkingen

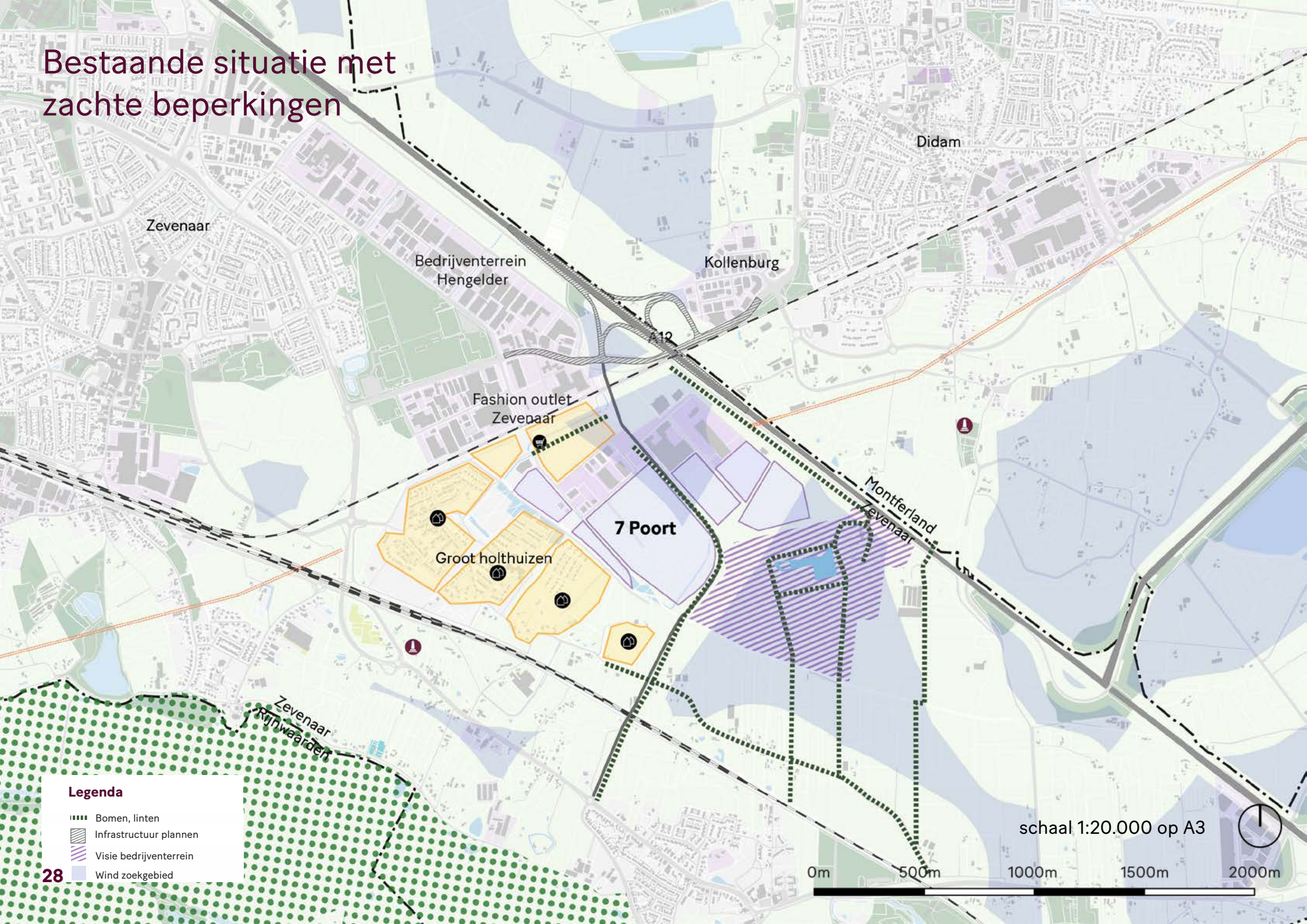

Zoeklocaties XXL

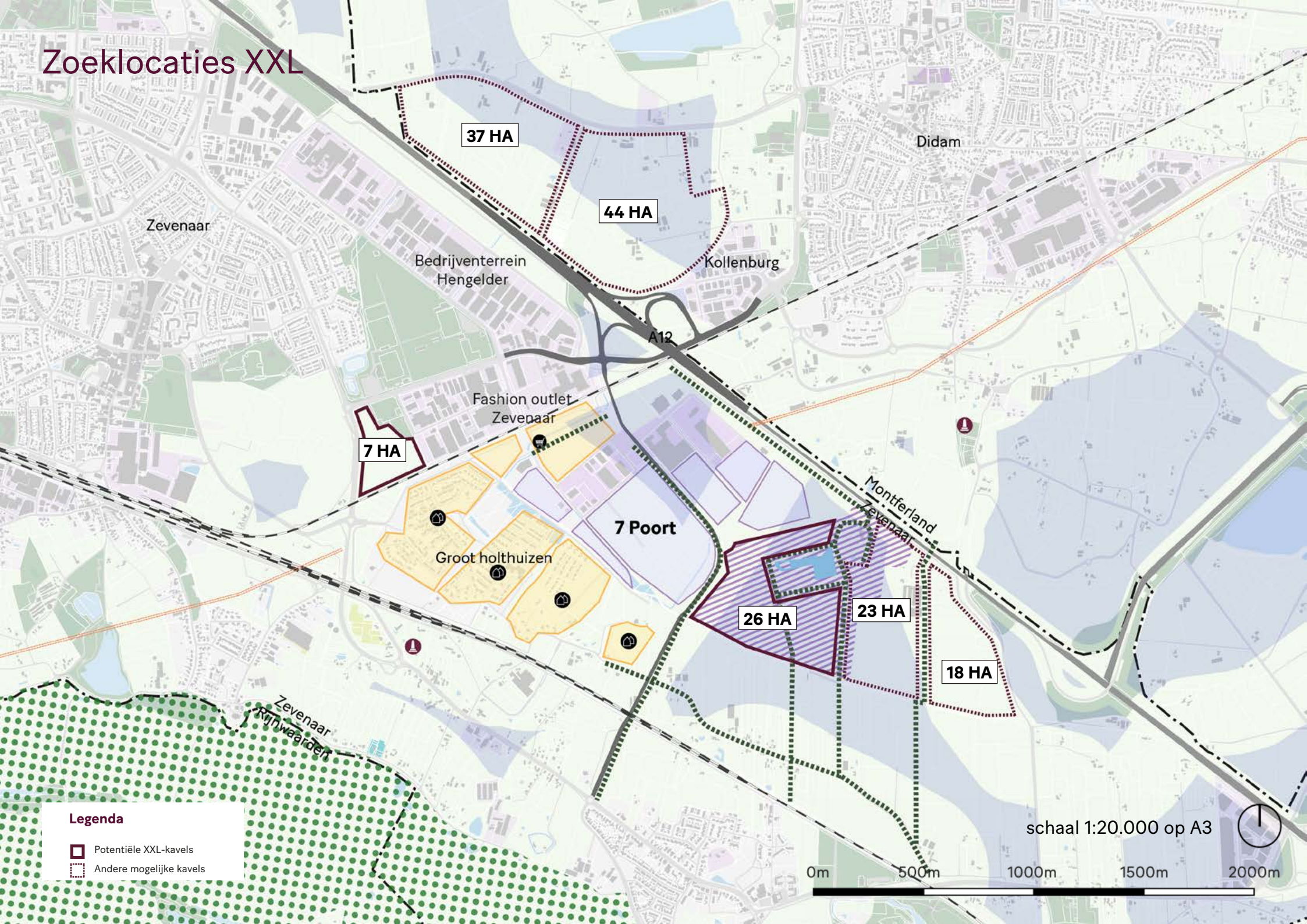

3.2 Zoeklocaties XXL

Zie het kaartbeeld voor een overzicht van de kavels voor toekomstige uitbreiding ('zoeklocaties XXL')'.

• Kavels A, B en C zijn een uitbreiding van de bestaande locatie 7Poort. Kavel A valt binnen het gebied voor de visie op het bedrijventerrein 7Poort en is een relatief compacte uitbreiding van de al in ontwikkeling genomen kavels. De bestaande boerderij en de met bomen omzoomde plas moeten zorgvuldig afgeschermd worden van de XXL-ontwikkeling. Een ecologische waardering dient onderdeel te zijn van de planvorming.

• Kavels B en C maken de uitbreiding van 7Poort eerder langgerekt dan compact en bezetten relatief aantrekkelijk open agrarisch landschap (onder andere goed zichtbaar vanaf de A12).

• Kavel D is een uitbreiding van het bedrijventerrein tussen Hengelder en het spoor (snipperlocatie).

• Kavels E en F kunnen ontsloten worden door de geplande nieuwe aansluiting op de A12 en de huidige afrit 29. Het landschap is minder open dan dat bij kavels B en C, ligt direct langs de A12, sluit aan op bestaande bedrijventerreinen en kent reeds relatief veel bebouwing. Dit laatste vormt tegelijkertijd ook een mogelijke belemmering vanwege extra kosten voor uitkopen bestaande bebouwing. Bovendien gaat het sommige gevallen om karakteristieke boerderijen, die het landschap juist versterken.

• De kavels A en D voor toekomstige uitbreiding beslaan in totaal 33ha. De overige kavels beslaan 122ha.

• Op basis van een landschappelijk-ruimtelijke waardering kunnen kavels A en D aangemerkt worden als kavels voor toekomstige uitbreiding van het XXL areaal. De overige kavels dienen (voorlopig) ontzien te worden.

Locatie	Kavel	Potentiele kavels	Andere kavels
		ha	ha
7Poort			
7Poort	**A**	26	
	B		23
	C		18
Hengelder	**D**	7	
bedrijventerrein Kollenburg	**E**		44
	F		37
TOTAAL		**33**	**122**

Zoeklocaties XXL

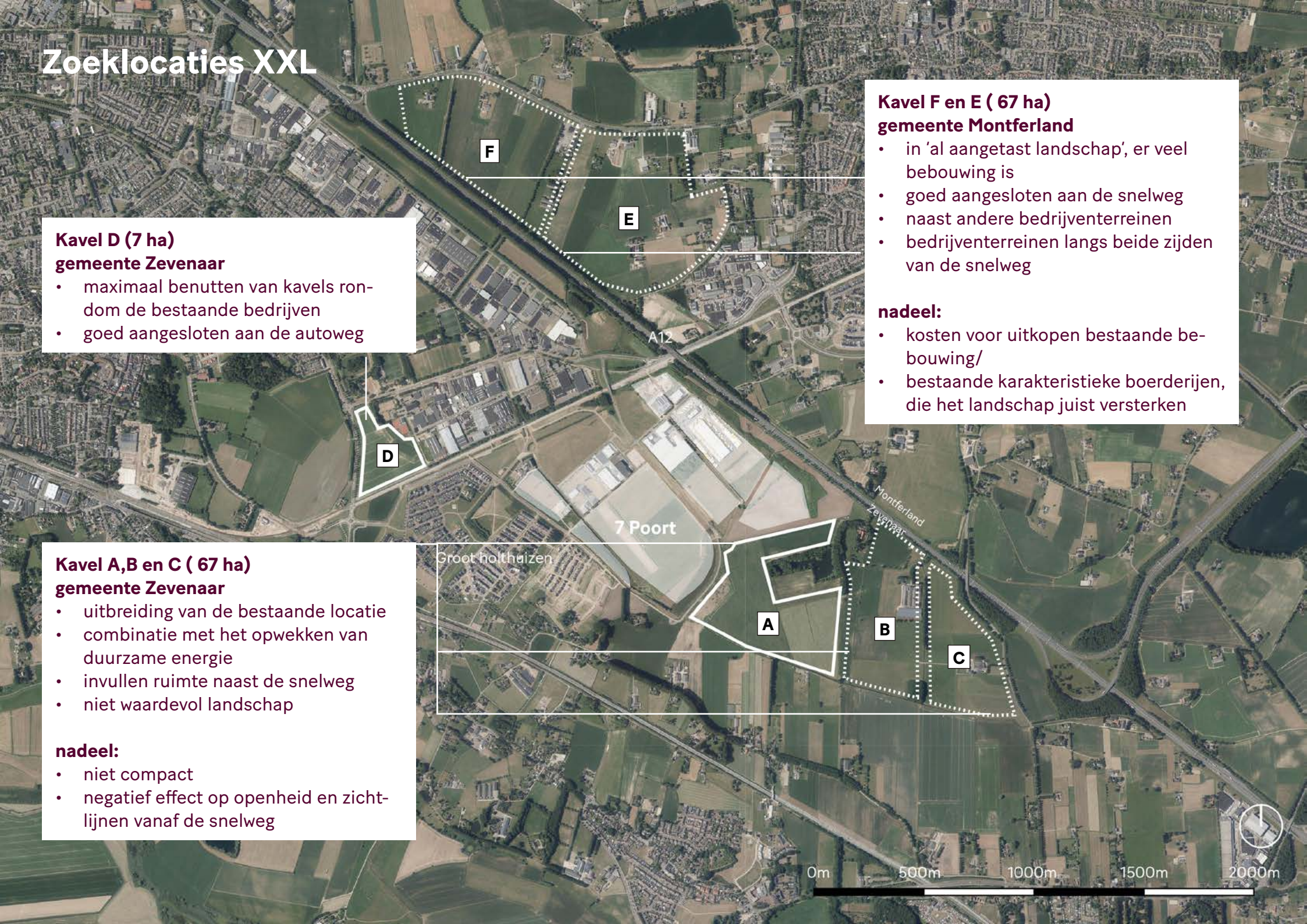

Kavel D (7 ha)
gemeente Zevenaar

- maximaal benutten van kavels rondom de bestaande bedrijven
- goed aangesloten aan de autoweg

Kavel F en E (67 ha)
gemeente Montferland

- in 'al aangetast landschap', er veel bebouwing is
- goed aangesloten aan de snelweg
- naast andere bedrijventerreinen
- bedrijventerreinen langs beide zijden van de snelweg

nadeel:

- kosten voor uitkopen bestaande bebouwing/
- bestaande karakteristieke boerderijen, die het landschap juist versterken

Kavel A,B en C (67 ha)
gemeente Zevenaar

- uitbreiding van de bestaande locatie
- combinatie met het opwekken van duurzame energie
- invullen ruimte naast de snelweg
- niet waardevol landschap

nadeel:

- niet compact
- negatief effect op openheid en zichtlijnen vanaf de snelweg

04

Knooppunt EMZ: DocksNLD

Bestaande locatie

4.1 Knooppunt EMZ: DocksNLD

DocksNLD ligt aan de grens met Duitsland. Het huidige DocksNLD terrein ligt naast de N816. Er zijn plannen voor uitbreiding van DocksNLD. De uitbreiding ligt verder naar het oosten langs de N816. De gemeente Emmerich in Duitsland heeft, indien de huidige bedrijventerreinen uitgegeven zijn en in de toekomst behoefte is aan uitbreiding, enkele zoeklocaties aangewezen. Een daarvan is gelegen naast de bestaande bedrijventerreinen 't Goor en Immenhorst.

Volgens 'Vraag en aanbod XXL-logistiek' is DocksNLD, op één kavel van 3,9 hectare na, uitgegeven (peildatum 1 mei 2020).

Bestaande situatie met harde beperkingen

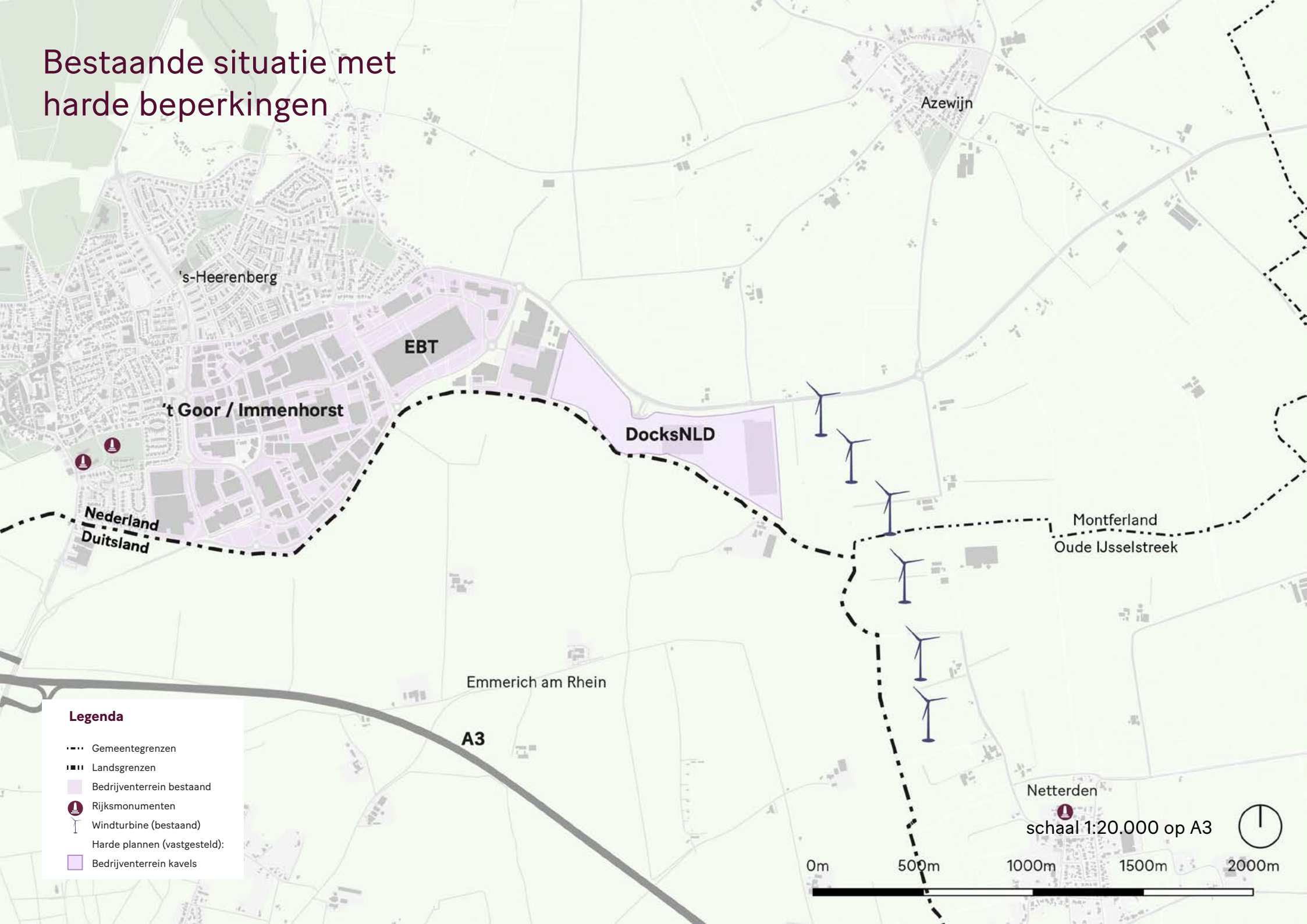

Bestaande situatie met zachte beperkingen

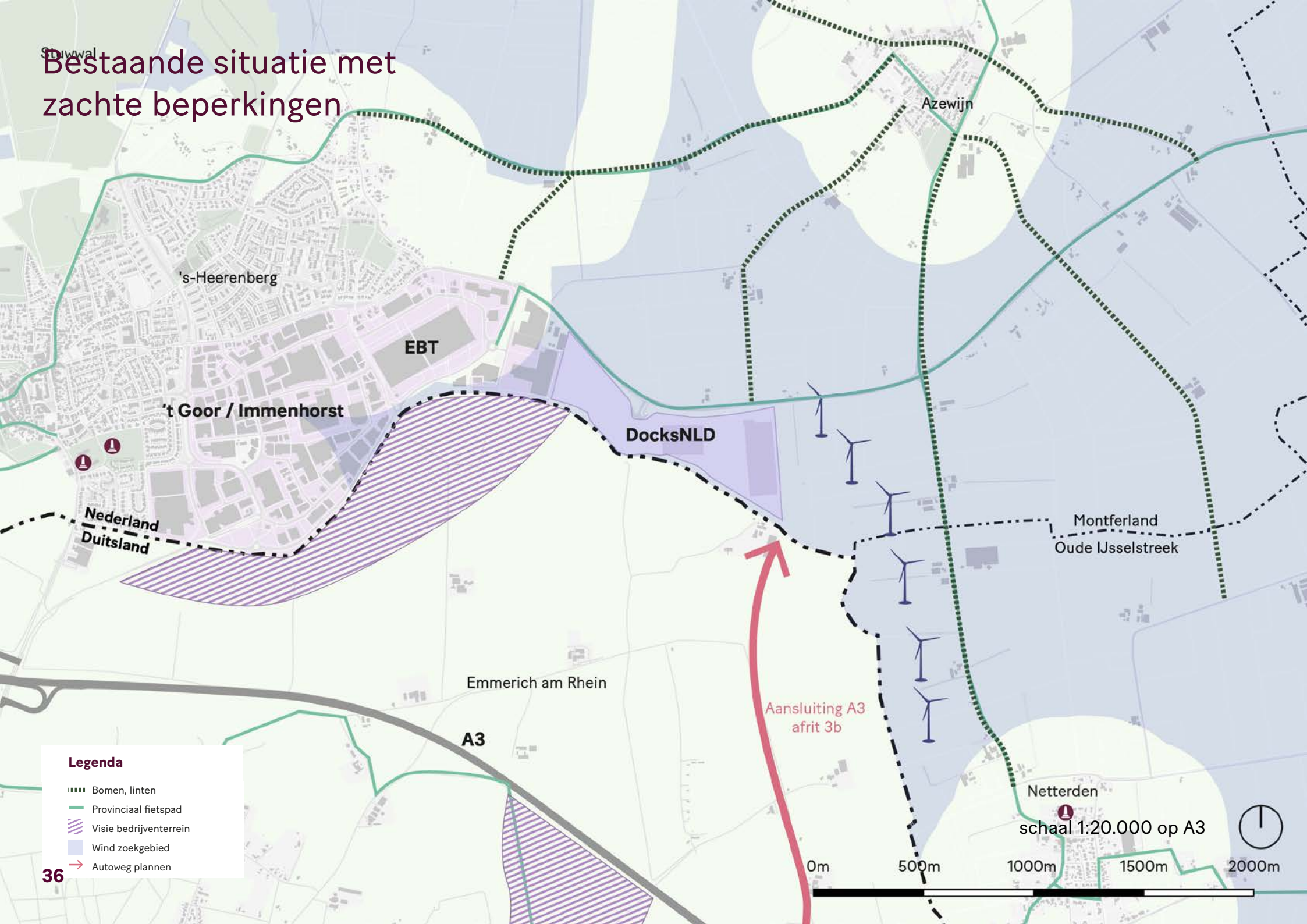

Zoeklocaties XXL

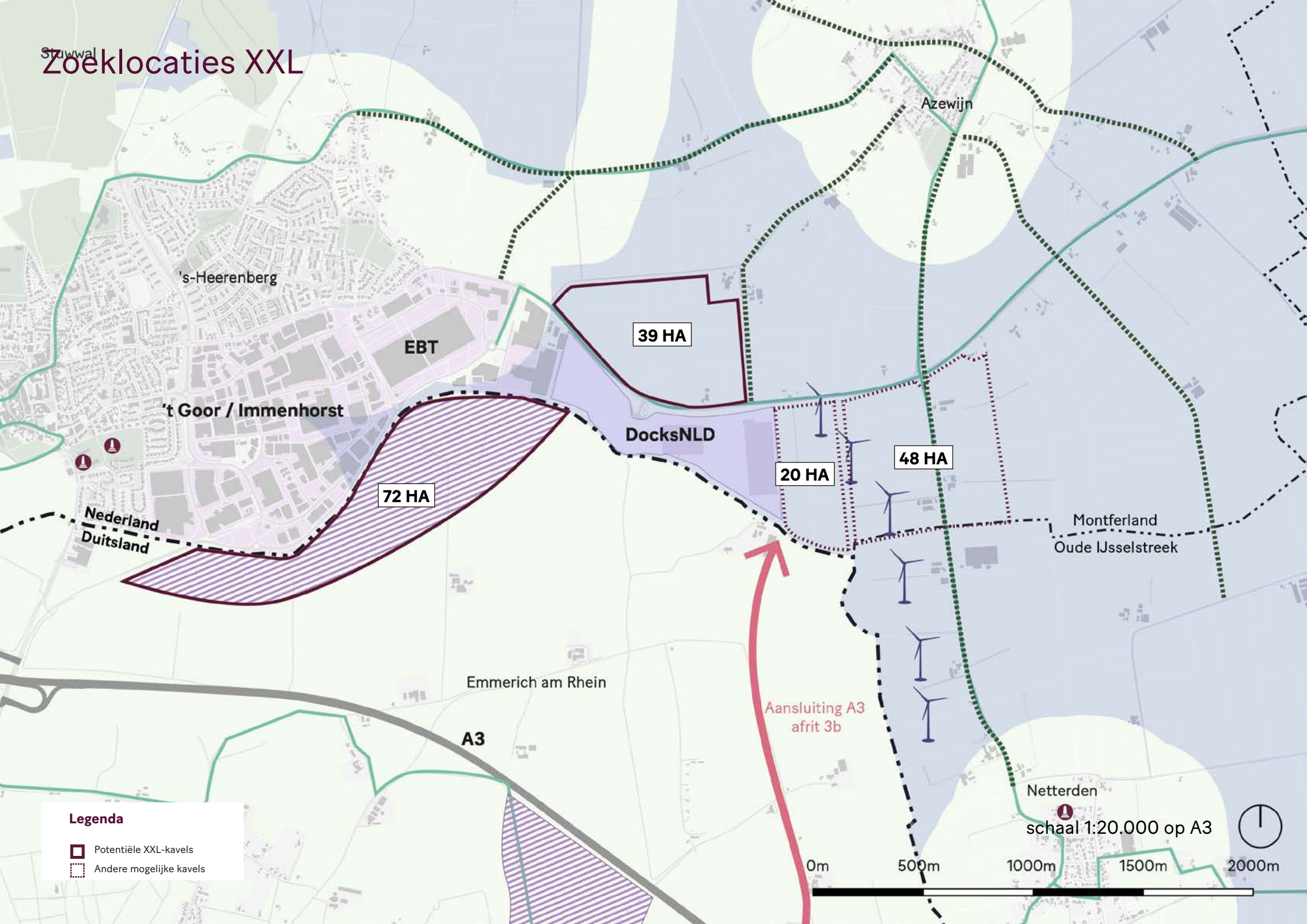

4.2 Zoeklocaties XXL

Zie het kaartbeeld voor een overzicht van de kavels voor toekomstige uitbreiding ('zoeklocaties XXL')'.

• De kavels die in aanmerking komen voor toekomstige uitbreiding zijn A, B, C en D (op Duits grondgebied).

• Kavels A en B zijn een 'verlenging' van het bestaande DocksNLD. Door de uitbreiding aan één zijde van de Meilandsedijk ontstaat een langgerekt, niet compact, XXL-bedrijvenpark. De verstoring van het zicht over het omringende landschap is daardoor relatief groot (totale lengte meer dan 2 km).

• Kavel D kan aangemerkt worden als meest compacte uitbreiding. De benutting van dit kavel verdient daarom de voorkeur, ondanks de minder efficiënte, gebogen afbakening aan de zuidzijde. Voor benutting van dit kavel is de medewerking van Duitse autoriteiten nodig - de bereidheid om hier vaart achter te zetten lijkt gering.

• Ook Kavel C is een compacte uitbreiding van DocksNLD. De landschappelijke beoordeling van RHDHV (aug '16) geeft aan dat benutting van kavels A, B of C de het landschap kenmerkende openheid aantast. RHDHV concludeert dat het moeilijk is een voorkeur aan te geven voor A+B óf voor C. Ze besluiten met een lichte voorkeur voor A+B op basis van de zichtbaarheid van de stuwwal. Wij stellen vraagtekens bij deze voorkeur. Een onderdeel van de rapportage van RHDHV is de aanbeveling:' Rondom de dorpen Azewijn en Netterden dient te worden geïnvesteerd in een aantrekkelijke zoom met beplanting van oude bouwlanden en rijke erven.' Het oorspronkelijke landschapsbeeld wordt zo het best benaderd. Naar ons oordeel zal het versterken van de kamerstructuur door deze extra beplanting het zicht op de stuwwal aanmerkelijk beperken. Daarmee zou het argument weg kunnen vallen dat het zicht op de stuwwal juist beperkt wordt door de XXL ontwikkeling op kavel C. Het is dan immers de beplanting rondom de kavels die het zicht al verregaand beperkt.

• Het uitspreken van een voorkeur voor uitbreiding op kavel A+B versus uitbreiding op kavel C is, op basis van landschappelijke argumenten, niet eenvoudig. We concluderen op basis van onze studie dat er een kanttekening geplaatst kan worden bij de (lichte) voorkeur van RHDHV voor kavels A+B. De achtergrond van de voorkeur is helder omschreven, maar leidt tot een almaar langwerpiger vorm van de DocksNLD logistieke terreinen, met forse impact op het landschap. De keuze voor kavel C zou in onze ogen beter kunnen uitpakken (minder ingrijpend voor het landschap, een meer compact bedrijventerrein). Als het kamerlandschap in zijn oorspronkelijke vorm hersteld wordt, wordt het zicht op de stuwwal vanaf de N816, nu al beperkt door de bestaande bomenrijen en bebouwing, nog verder teruggebracht.

• In bijlage 1 wordt aanvullend beeldmateriaal gepresenteerd van het onderzoek naar de afweging tussen de verschillende kavels van DocksNLD. Hiervoor is onder meer een 3D landschapsmodel gebouwd van de ruimte rondom de N816 ten oosten van 's-Heerenberg tot en met de stuwwal. Met het model is precies in beeld gebracht hoe de XXL-gebouwen, bomenrijen, bestaande bebouwing en omzoming van kamers de zichtbaarheid van de stuwwal beïnvloeden en welke landschappelijke impact dat met zich meebrengt. Het aanvullende

onderzoek versterkt de conclusie dat het ontwikkelen van kavel C slechts in beperkte mate invloed heeft op de zichtbaarheid van de stuwwal. Dit versterkt de voorkeur voor het ontwikkelen van kavel C.

• Kavels C en D beslaan in totaal 111 ha. Kavel A en B beslaan 68 ha.a

Locatie	Kavel	Potentiele kavels	Andere kavels
		ha	ha
DocksNLD			
DocksNLD	**A**		20
	B		48
	C	39	
Emmerich	**D**	72	
TOTAAL		**111**	**68**

Zoeklocaties XXL

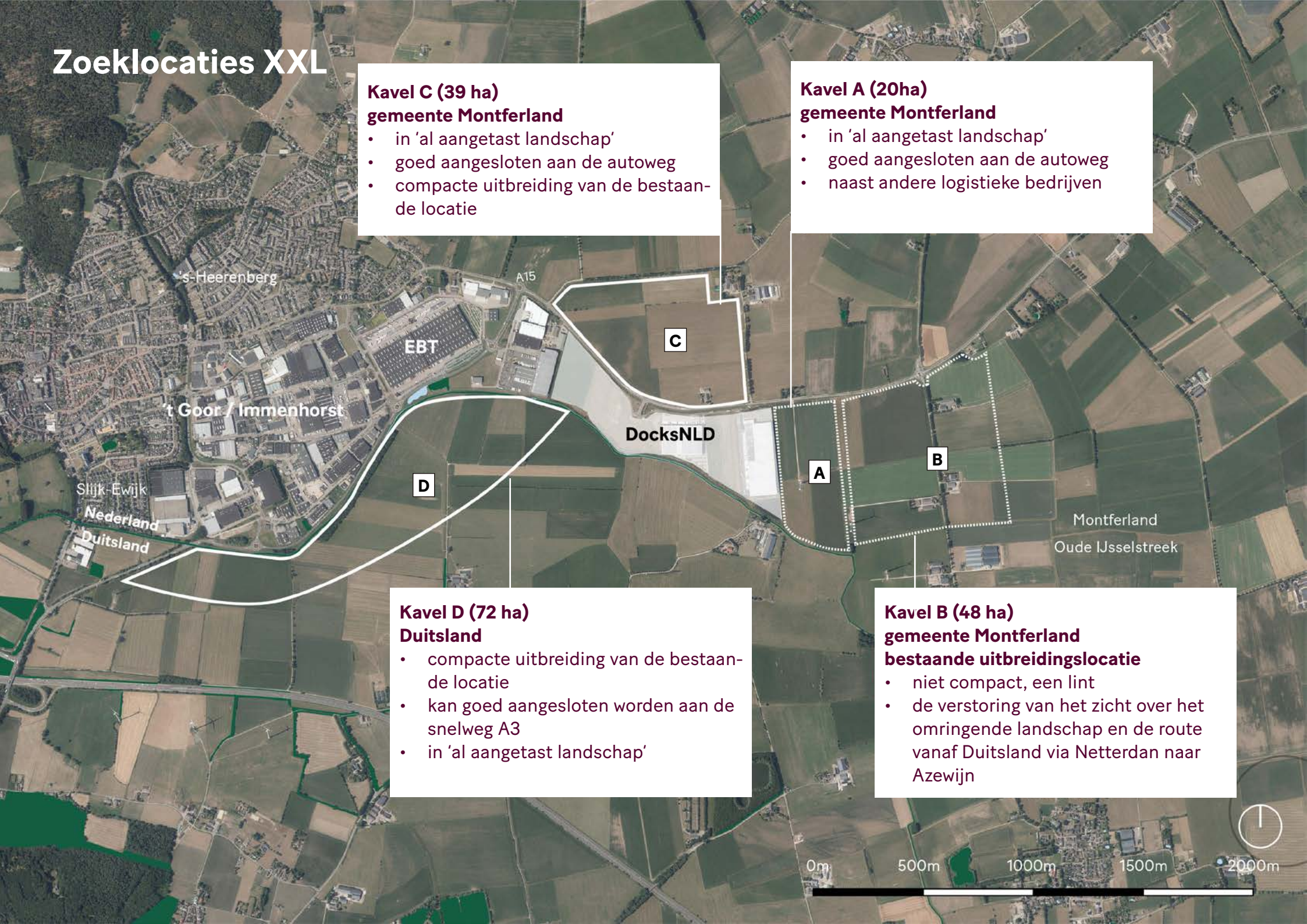

Kavel C (39 ha)
gemeente Montferland

- in 'al aangetast landschap'
- goed aangesloten aan de autoweg
- compacte uitbreiding van de bestaande locatie

Kavel A (20ha)
gemeente Montferland

- in 'al aangetast landschap'
- goed aangesloten aan de autoweg
- naast andere logistieke bedrijven

Kavel D (72 ha)
Duitsland

- compacte uitbreiding van de bestaande locatie
- kan goed aangesloten worden aan de snelweg A3
- in 'al aangetast landschap'

Kavel B (48 ha)
gemeente Montferland
bestaande uitbreidingslocatie

- niet compact, een lint
- de verstoring van het zicht over het omringende landschap en de route vanaf Duitsland via Netterdan naar Azewijn

05

Conclusies

5.1 Prioritering locaties

Vanuit oogpunt Landschappelijke Inpassing

Op basis van de verkenning van de verschillende locaties aan de hand van de door de regio Arnhem-Nijmegen opgestelde randvoorwaarden, adviseren we XXL locaties in de hieronder genoemde volgorde beschikbaar te stellen voor eventuele toekomstige uitbreiding. Het betreft hier een prioritering uit het oogpunt van 'landschappelijke inpassing' (zie hiervoor Hoofdstuk 1.2).

In onze ogen zijn de locaties bij Park15 (A, B), de Grift (D t/m H), 7Poort (D) en DocksNLD (D) het meest geschikt omdat uitbreiding geen (of slechts zeer beperkt) negatieve gevolgen heeft voor bestaand aantrekkelijk en open landschap.

Hierna volgende locaties 7Poort (A) en DocksNLD (C): weliswaar een aantasting van bestaand aantrekkelijk en open landschap, waarbij die aantasting beperkt blijft bij zeer zorgvuldige inpassing.

We adviseren tot slot de locaties 7Poort (B, C, E en F) en DocksNLD (A en B) pas als allerlaatste in overweging te nemen (en niet nadat de hierboven genoemde locaties volledig zijn benut). De benutting van deze locaties is niet in overeenstemming met het principe van de compacte uitbreiding.

	Locatie	Kavel	Potentiele kavels	Andere kavels
			ha	*ha*
Knoop 38	Park 15	**A**	6	
		B	4	
		C		2
	De Grift	**D**	20	
		E	6	
		F	17	
		G	5	
		H	7	
		I		3
		J		3
	TOTAAL		**65**	**8**
7Poort	7Poort	**A**	26	
		B		23
		C		18
	Hengelder	**D**	7	
	bedrijventerrein	**E**		44
	Kollenburg	**F**		37
	TOTAAL		**33**	**122**
DocksNLD	DocksNLD	**A**		20
		B		48
		C	39	
	Emmerich	**D**	72	
	TOTAAL		**111**	**68**
TOTAAL			**247 ha**	**242 ha**
				489 ha

Colofon

Deze studie is uitgevoerd door PosadMaxwan in opdracht van de regio Arnhem Nijmegen.

Bijlage 1: Landschappelijke analyse mogelijke uitbreidingslocaties DocksNLD

Posad Maxwan:
Rients Dijkstra, Elena Bulanova, Michelle Blom

Posad Maxwan
Binckhorstlaan 36
2516 BE Den Haag
tel: 070 322 2869

september 2020

POSAD MAXWAN
strategy x design

POSAD MAXWAN

strategy x design