
























-  Plangebiedsgrens
- Bestemmingen**
-  A-F1 Agrarisch - Paardenloketje
-  A-F2 Agrarisch met waarden - Natuur- en landschapswaarden
-  B-B1 Bedrijf - Bronbemaling
-  V-3 Groen
-  V-4 Verkeer - 3
-  W-1 Water
- Dubbelbestemmingen**
-  L-G Leiding - Gas
-  L-H Leiding - Hoogspanning
-  L-W Leiding - Water
-  WR-A3 Waarde - Archeologie 3
-  WR-A4 Waarde - Archeologie 4
-  WR-C Waarde - Cultuurhistorie
-  WR-W Waterstaal - Waterkering
- Functieaanduidingen**
-  B-W bedrijfswoning
-  B-G specifieke vorm van agrarisch - boomgaard
- Bouwkijk**
-  Bouwkijk
- Bouwaanduidingen**
-  B-W-B specifieke bouwaanduiding - nieuwbouw
- Figuren**
-  hartlijn leiding - gas
-  hartlijn leiding - hoogspanning
-  hartlijn leiding - water