



Rijkswaterstaat
Ministerie van Infrastructuur en Milieu

**Tracébesluit
A44 RijnlandRoute**

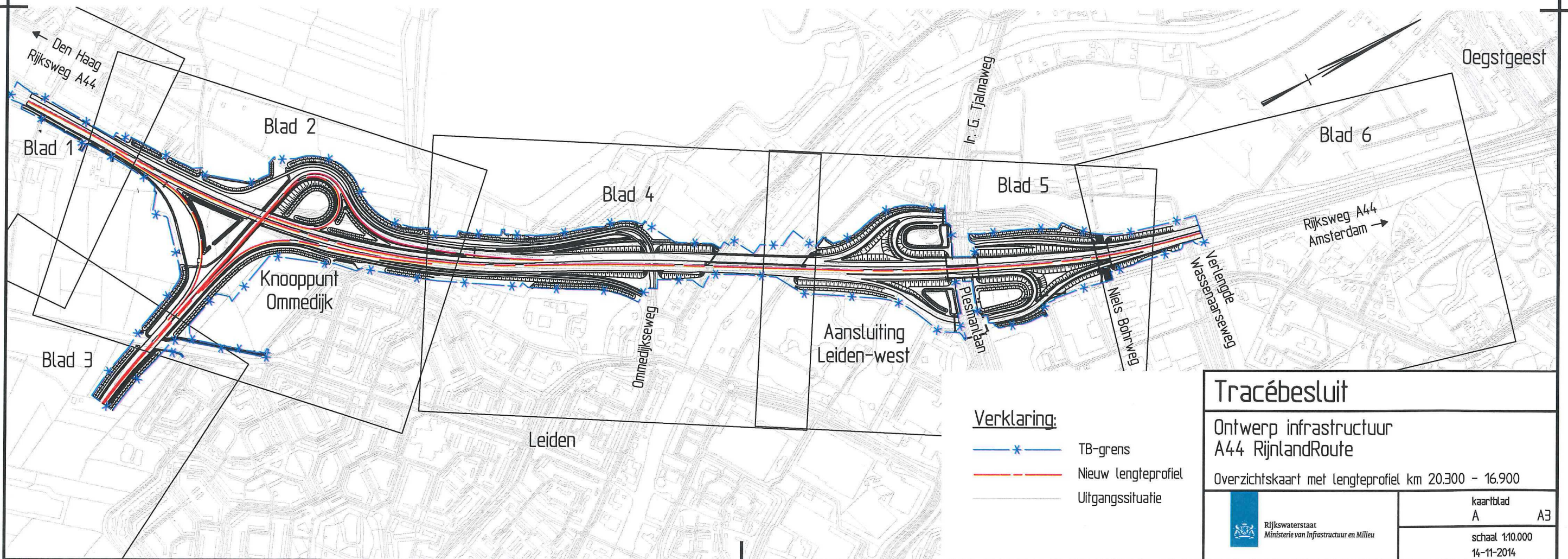
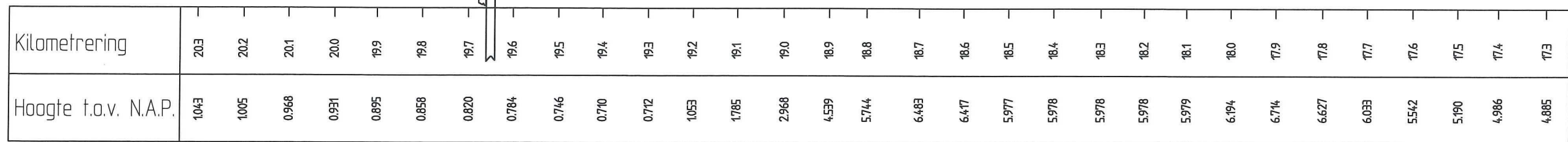
II Kaarten

Lengteprofiel A44

Oostelijke rijbaan

Schaal horizontaal 1:10000

Schaal verticaal 1:200



Verklaring:

- TB-grens
- Nieuw lengteprofiel
- Uitgangssituatie

Tracébesluit

Ontwerp infrastructuur
A44 RijnlandRoute



Overzichtskaart met lengteprofiel km 20.300 - 16.900



kaartblad
A A3

schaal 1:10.000
14-11-2014

Legenda:

-  TB-grens
 Grens Provinciaal Inpassingsplan

Maatregelvlakken

-  Verkeer
 Landschap
 Primair water
 Kunstwerk (nieuw of aan te passen)

Objecten

-  Bestaand kunstwerk
 Te verwijderen opstallen
 Nieuwe geluidwerende voorzieningen met hoogteaanwijzing
 Bestaande geluidswerende voorzieningen
 Tijdelijk werkterrein
 Waterberging
 Waterstaatswerk-beschermingszone

Tracébesluit A44

Ontwerp infrastructuur
A44 RijnlandRoute

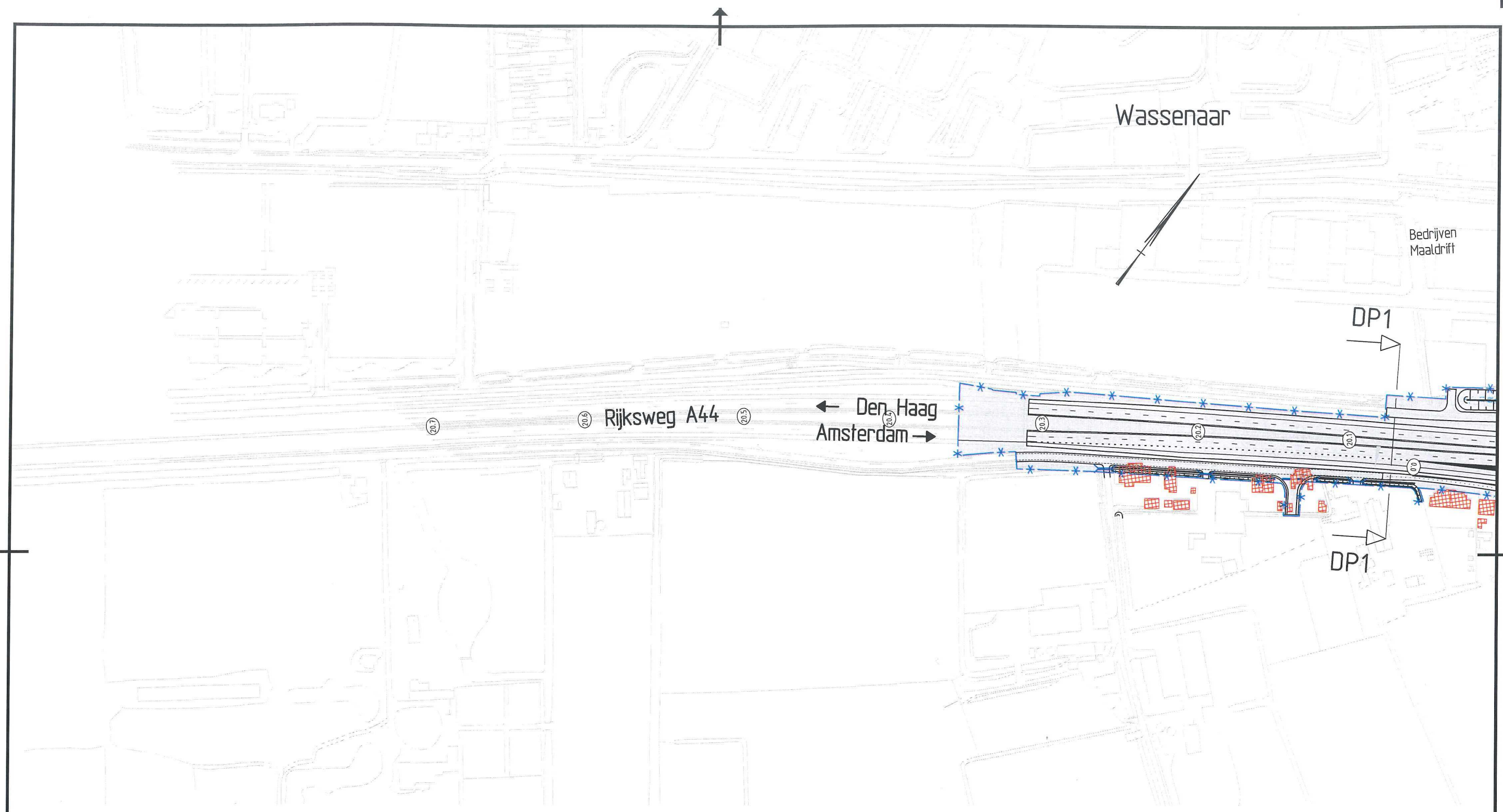
Legenda



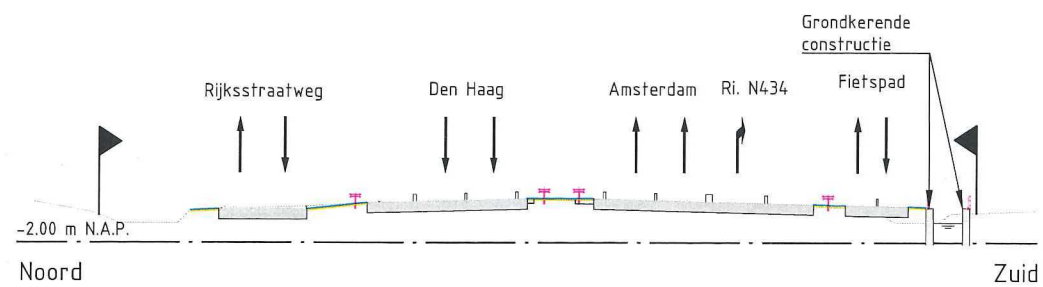
Rijkswaterstaat
Ministerie van Infrastructuur en Milieu

kaartblad
0 A4

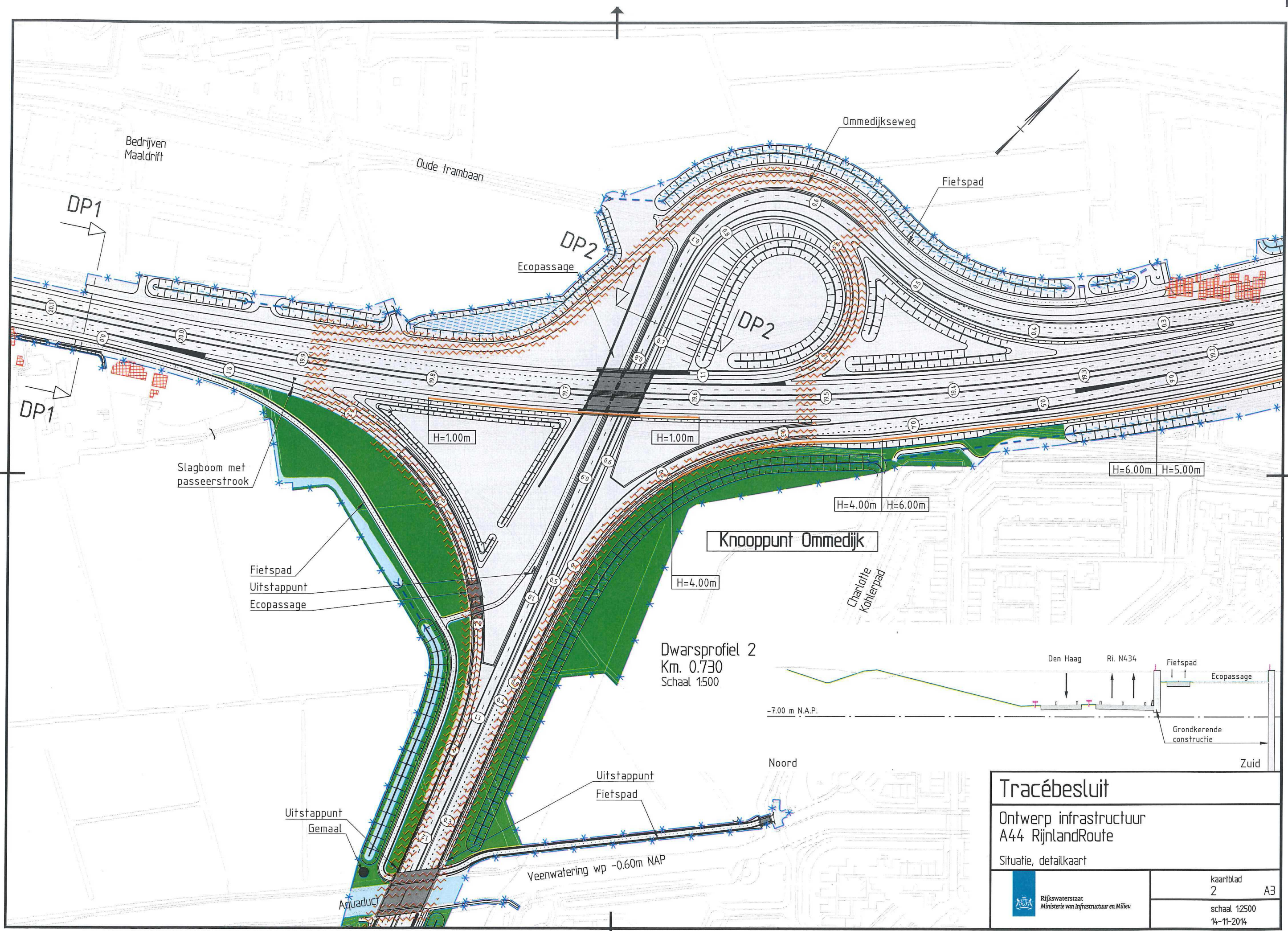
schaal nvt
14-11-2014




Dwarsprofiel 1
 Km. 20.710
 Schaal 1:500

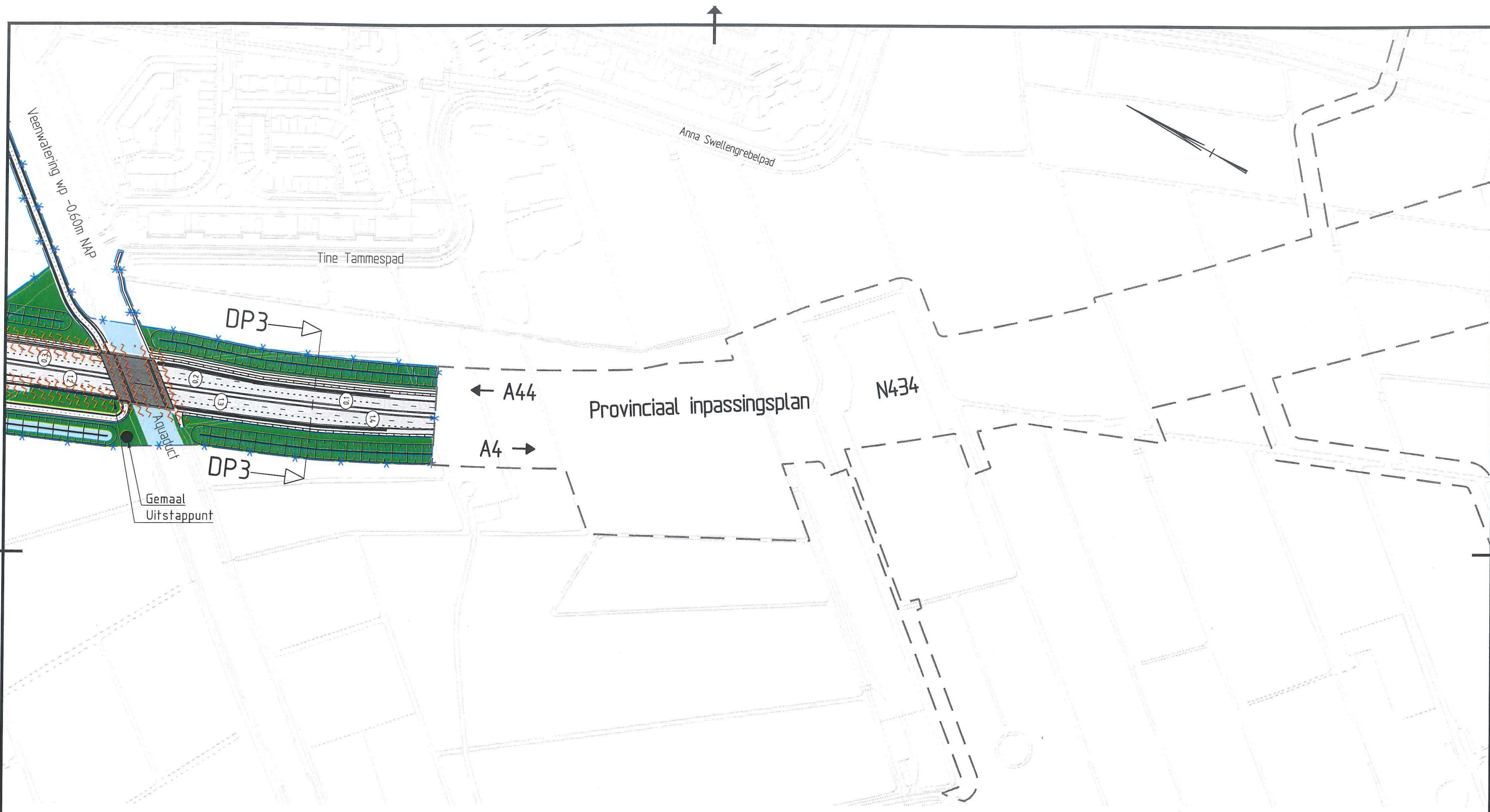


Tracébesluit	
Ontwerp infrastructuur A44 RijnlandRoute	
Situatie, detailkaart	
	kaartblad 1 A3
	schaal 1:2500 14-11-2014

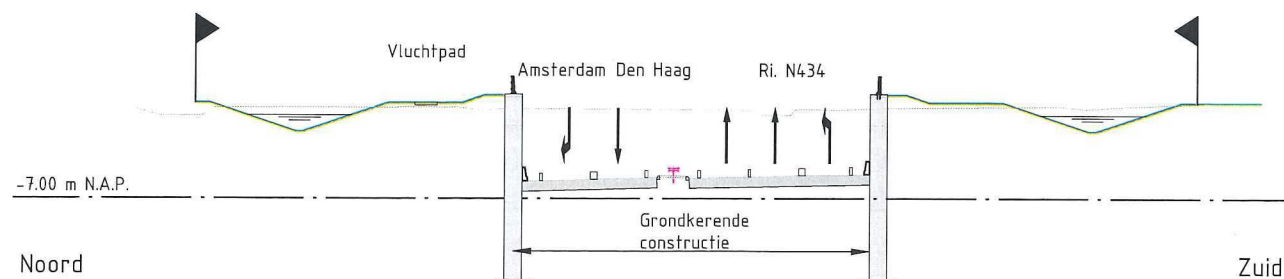


Tracébesluit
 Ontwerp infrastructuur
 A44 RijnlandRoute
 Situatie, detailkaart

	kaartblad 2	A3
	schaal 1:2500 14-11-2014	



Dwarsprofiel 3
 Km. 1.360
 Schaal 1:500



Tracébesluit	
Ontwerp infrastructuur A44 RijnlandRoute	
Situatie, detailkaart	
	kaartblad 3 A3
	schaal 1:2500 14-11-2014