

# Leidseweg 518 te Voorschoten



G&G-advies QS2020-065

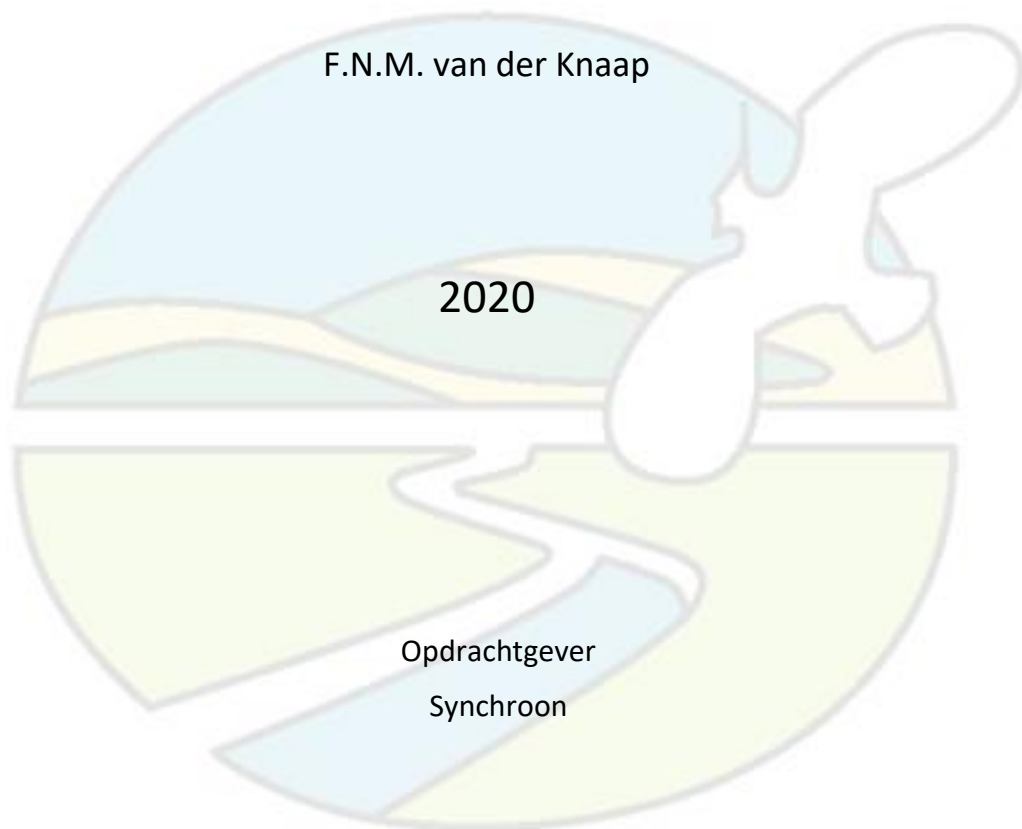


**Van der Goes en Groot**  
ecologisch onderzoeks- en adviesbureau



# Leidseweg 518 te Voorschoten

Toetsing in het kader van de natuurwetgeving



**Van der Goes en Groot**  
*ecologisch onderzoeks- en adviesbureau*

G&G-advies QS2020-065

<b>Datum</b>	23 april 2020
<b>Versie</b>	V2

Gecontroleerd door: R. de Beer & T.S. van der Meer

*De onderstaande toetsing is gebaseerd op de plannen zoals aangegeven door de opdrachtgever. Bij wijziging van plannen, werkperioden, of werkwijzen kunnen andere conclusies en aanbevelingen met betrekking tot de effecten op beschermde soorten van toepassing zijn.*



**Van der Goes en Groot**  
*ecologisch onderzoeks- en adviesbureau*

Bovendijk 35-G

Hazenkoog 35-A

2295 RV Kwintsheul

1822 BS Alkmaar

[www.vandergoesengroot.nl](http://www.vandergoesengroot.nl)

## Inhoudsopgave

<b>1</b>	<b>Inleiding</b>	<b>5</b>
1.1	Aanleiding voor het onderzoek .....	5
1.2	Doel van het onderzoek.....	6
1.3	Het plangebied.....	6
1.4	Werkzaamheden.....	6
1.5	Leeswijzer .....	6
<b>2</b>	<b>Methode</b>	<b>8</b>
2.1	Soorten .....	8
2.2	Gebieden.....	9
<b>3</b>	<b>Beschermde soorten Wnb</b>	<b>10</b>
3.1	Beschrijving aanwezige biotopen .....	10
3.2	Beschermde soorten.....	12
3.2.1	Planten .....	12
3.2.2	Vissen .....	12
3.2.3	Amfibieën .....	12
3.2.4	Vogels .....	13
3.2.5	Grondgebonden zoogdieren .....	15
3.2.6	Vleermuizen .....	16
3.2.7	Overige fauna .....	18
3.3	Conclusie beschermde soorten .....	18
<b>4</b>	<b>Effectbeoordeling en maatregelen</b>	<b>19</b>
4.1	Vogels.....	19
4.2	Vleermuizen.....	20
4.3	Conclusie effectbeoordeling.....	22
<b>5</b>	<b>Gebiedsbescherming en overige natuurwetgeving</b>	<b>23</b>
5.1	Natura 2000 .....	23
5.2	Natuurnetwerk Nederland .....	23
5.3	Weidevogelgebieden .....	24
5.4	Houtopstanden .....	24
5.5	Overige relevante wetgeving.....	24
5.6	Conclusie gebiedsbeschermende en overige natuurwetgeving .....	25

<b>6</b>	<b>Conclusies</b>	<b>26</b>
6.1	Beschermde soorten Wnb .....	26
6.2	Gebiedsbescherming en overige natuurwetgeving .....	27
6.3	Zorgplicht .....	27
6.4	Aanbevelingen ter bevordering van stadsnatuur .....	28
<b>7</b>	<b>Aanbevolen en geraadpleegde literatuur</b>	<b>29</b>
<b>8</b>	<b>Bijlagen</b>	<b>30</b>



# 1 Inleiding

## 1.1 Aanleiding voor het onderzoek

Er bestaan plannen voor een locatie te Voorschoten (Gemeente Voorschoten, Provincie Zuid-Holland) herin te richten. Een gedeelte van het plangebied ligt binnen de Gemeente Leiden.

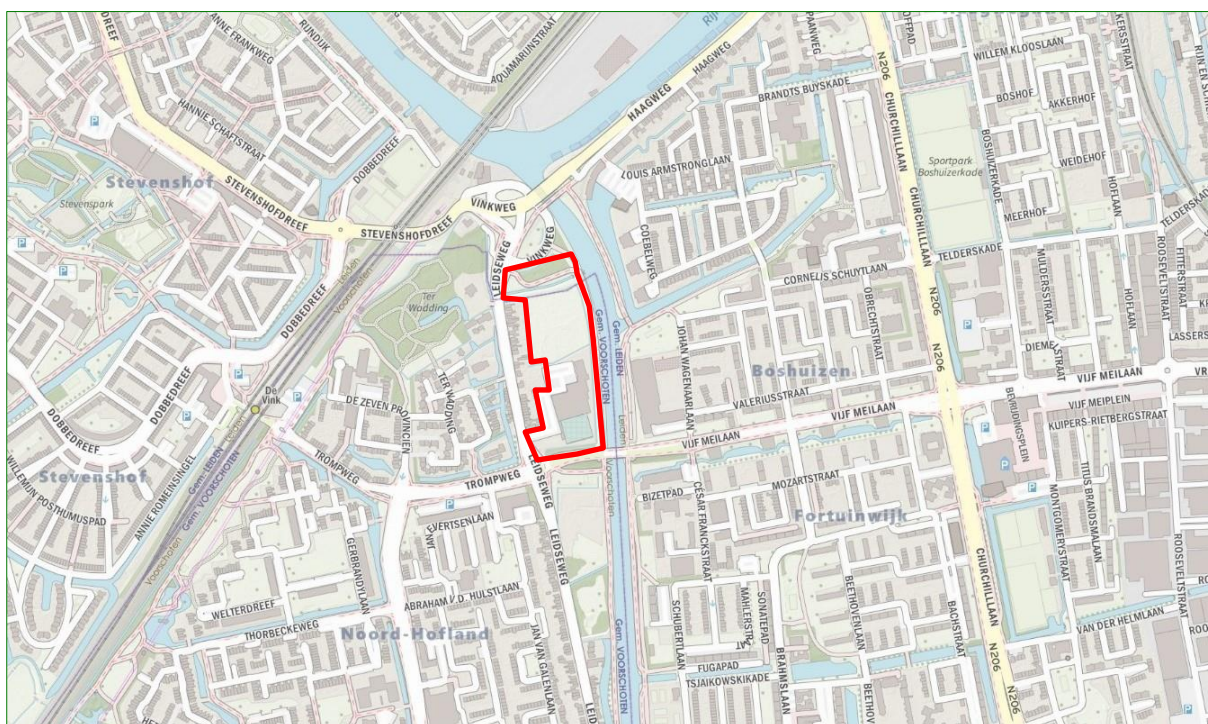
Het is mogelijk dat binnen het plangebied soorten voorkomen die beschermd zijn onder de Wet natuurbescherming (Wnb) of dat het plan gevolgen heeft voor nabij gelegen beschermde gebieden.

In opdracht van Synchron heeft Ecologisch Onderzoeks- en Adviesbureau Van der Goes en Groot in het kader van de huidige natuurwetgeving een *quickscan* uitgevoerd om dit nader te onderzoeken.

Het onderzoek heeft bestaan uit een bronnenstudie en een veldbezoek.

Deze *quickscan* is een momentopname en kan slechts in beperkte mate uitsluitsel geven over de afwezigheid van soorten. Dit onderzoek betreft geen volledige veldinventarisatie. Mochten er door de plannen effecten te verwachten zijn op beschermde soorten die mogelijk aanwezig zijn, dan wordt een nader onderzoek geadviseerd.

**Figuur 1.**  
De ligging van het plangebied.



## 1.2 Doel van het onderzoek

Doel van het onderzoek is om inzicht te krijgen in het (mogelijke) voorkomen van beschermde soorten in het kader van de Wnb. Tevens wordt onderzocht of de plannen negatieve effecten op dergelijke soorten en/of op beschermde gebieden kunnen veroorzaken.

Op grond van het onderzoek wordt geadviseerd omtrent te nemen maatregelen om negatieve effecten te voorkomen of te verzachten en omtrent de noodzaak ontheffing of vergunning aan te vragen.

Een uitgebreide beschrijving van de getoetste wetgeving is te vinden in Bijlage 1.

## 1.3 Het plangebied

In Figuur 1 is de ligging van het onderzoeksgebied aangegeven.

Het plangebied ligt binnen het stedelijke gebied van Leiden-Voorschoten. Ten oosten van het plangebied ligt een kanaal. Nabij het plangebied ligt het landgoed Ter Wadding.

## 1.4 Werkzaamheden

Het doel is op de locatie woningbouw te realiseren. Het gaat om circa 130 woningen. Daarnaast wordt aan de noordzijde van het plangebied een nieuwe ontsluitingsweg gerealiseerd, wordt oppervlaktewater gedempt en gegraven en wordt de groenstructuur aangepast.

De ecologisch gevoelige werkzaamheden zullen bestaan uit sloop van gebouwen (intratuin en twee oude ketelhuizen), het verwijderen van de vegetatie-toplaag, het vergraven van de bodem, het dempen van oppervlaktewater, het kappen en rooien van struiken en/of bomen.

Bij uitvoering van het werk kan door geluid, trillingen of licht verstoring optreden van (beschermde) soorten.

## 1.5 Leeswijzer

In hoofdstuk 2 wordt de methode van het onderzoek beschreven.

In hoofdstuk 3 worden de biotopen, die aanwezig zijn in het plangebied, beschreven en wordt aangegeven welke soorten aanwezig (kunnen) zijn binnen en nabij het plangebied.

In hoofdstuk 4 wordt ingeschat in hoeverre deze soorten negatieve effecten kunnen ondervinden van het werk en welke specifieke maatregelen eventueel noodzakelijk zijn.

Hoofdstuk 5 beschrijft of- en welke gebiedsbeschermende wetgeving van toepassing is op het plangebied.



Ten slotte bevat hoofdstuk 6 de conclusies. Indien van toepassing worden aanbevelingen gedaan. Hoofdstuk 7 geeft een overzicht van de gebruikte en aanbevolen literatuur. In de bijlage is aanvullende informatie opgenomen over de geldende wetgeving en de gebruikelijke procedures bij een vergunnings- en/of ontheffingsaanvraag.



## 2

**Methode**

Hieronder wordt aangegeven hoe is onderzocht welke soorten te verwachten zijn binnen het plangebied. Speciale aandacht is uitgegaan naar die beschermde soorten waarvoor, indien aanwezig, specifieke maatregelen moeten worden getroffen of ontheffing moet worden aangevraagd bij werkzaamheden in het kader van dit plan. Daarnaast is gekeken of het plangebied tot een beschermd natuurgebied behoort of dat dergelijke gebieden aanwezig zijn in de nabijheid van het plangebied.

**2.1 Soorten****Bronnenstudie**

Op basis van literatuurgegevens en informatie, samengebracht in bijvoorbeeld de Nationale Databank Flora- en Fauna (NDFF), is bekeken in hoeverre (beschermde) soorten in het verleden zijn aangetroffen in en rond het plangebied.

Voor het onderzoek van de NDFF is het kilometerhok onderzocht waarbinnen het plangebied is gelegen en de acht daaromheen gelegen kilometerhokken, rekening houdend met relevante, overeenkomstige biotopen tussen plangebied en omgeving.

In de database is gezocht naar gegevens van beschermde soorten of soorten met jaarrond beschermde verblijfplaatsen die niet zijn vrijgesteld. Hierbij is gekeken naar waarnemingen in de afgelopen 10 jaar. Vervolgens is een interpretatie gedaan met betrekking tot de aard en de waarde van de waarnemingen (bijvoorbeeld overvliegend of verblijvend, de onderzoeksinspanning en de kans dat de situatie ter plaatse veranderd is). Er is niet gezocht naar niet-jaarrond beschermde vogels, vrijgestelde soorten en in het geheel niet te verwachten soorten zoals zeezoogdieren of zoutwatervissen.

Naast het onderzoek van de NDFF zijn relevante verspreidingsatlassen en eventueel andere literatuur en websites geraadpleegd om de ecologische vereisten van soorten in samenhang met de verspreiding te bekijken.

**Potentiebeoordeling**

Het plangebied is op 7 april 2020 bezocht om enerzijds de aanwezige en aangrenzende biotopen te beschrijven en anderzijds eventuele incidentele waarnemingen te doen van beschermde flora en fauna (voor zover waarneembaar).

Naast de aandacht voor beschermde waarden zal ook worden gelet op invasieve soorten die voorkomen op de 'Unielijst' van de NVWA. Deze invasieve exoten zijn op de Unielijst geplaatst omdat ze in delen van de EU schade toebrengen (of dat in de toekomst waarschijnlijk zullen gaan doen) aan de biodiversiteit en/of ecosysteemdiensten. De

waargenomen soorten worden genoemd (§3.2) maar er worden geen nadere aanbevelingen gedaan of beleid uitgezet ten aanzien van deze soorten.

### **Verwerking**

Met behulp van analyse en expertkennis is op basis van de verzamelde gegevens en de aangetroffen biotopen een inschatting gemaakt van het mogelijk voorkomen van beschermde soorten in en nabij het plangebied.

Op grond van de plannen is een korte effectbeoordeling gemaakt van de plannen op de te verwachten soorten.

Als negatieve gevolgen niet zijn uit te sluiten wordt aangegeven of specifieke maatregelen moeten en kunnen worden genomen en/of ontheffing dient te worden aangevraagd.

## **2.2 Gebieden**

Op de gebiedendatabase van het Ministerie van Economische Zaken is gekeken in hoeverre het plangebied is gelegen binnen of nabij de begrenzing van beschermde gebieden (Natura 2000 en Natuurnetwerk Nederland (NNN), zie:

<https://www.synbiosys.alterra.nl/natura2000/googlemapszoek2.aspx>

Aan de hand van Provinciale of gemeentelijke informatie, toegankelijk via internet, is bekeken of het plangebied gelegen is in andere relevante beschermde gebieden, zie bijvoorbeeld:

<https://ruimtelijkeplannen.zuid-holland.nl/VRM/>

Als dit het geval is, wordt bekeken of negatieve effecten te verwachten zijn en of nadere toetsing noodzakelijk is.

### 3 Beschermde soorten Wnb

In dit hoofdstuk worden eerst de biotopen beschreven die aanwezig zijn binnen het plangebied. Vervolgens worden de beschermde soorten beschreven per soortgroep. In de beschrijving wordt per soortgroep eerst aangegeven welke soorten (volgens opgave van het NDFP en literatuur) in het verleden of tijdens het afgelegde veldbezoek zijn aangetroffen. Vervolgens wordt vermeld welke soorten op grond van aanwezige biotopen te verwachten zijn en welke gebruiksfuncties het plangebied kan hebben voor deze soorten.

#### 3.1 Beschrijving aanwezige biotopen

In het zuidelijk deel van het plangebied is een tuincentrum gevestigd. Aan de voorzijde van het tuincentrum is een parkeerplaats aanwezig. Aan de noordkant is het terrein ook verhard en staan er materialen opgeslagen. Het tuincentrum is voornamelijk opgetrokken uit een staalconstructie, diverse metalen beplating en glas. Er is geen bebouwing aanwezig met dubbele muren of wanden, spouwmuren of dakruimten.



*Braakliggend terrein ten noorden van het tuincentrum.*



*boschages aan de randen.*



*Tuincentrum met ruig braamstruweel.*

In het noorden is een bosschage aanwezig. In het midden van deze bosschage staat een Berk met hierin meerdere spechtengaten van een Grote bonte specht. Er zijn geen grote nesten aanwezig in de bomen in het plangebied.

De sloten zijn ondiep, en de oevers zijn onbeschoeid. Langs een enkele sloot staat een dunne rietkraag. De bodem van het plangebied bestaat uit kleigrond.

Er zijn zeer kleine ruigte hoekjes. Zoals langs het hek van het tuincentrum en tegen de sloot aan de achterzijde van de woningen van de Leidseweg.



*Kleine ruige delen met braamstruweel.*



*Lage bebouwing met enkele wanden en veel metalen beplating.*

## 3.2 Beschermde soorten

### 3.2.1 Planten

#### Aangetroffen soorten

Rond het plangebied is in het verleden Glad biggenkruid en Kartuizer anjer aangetroffen. Tijdens het veldbezoek is geen beschermde flora waargenomen (NDFP 2010-2020).

Glad biggenkruid is bekend van de omgeving van het Nationaal smalspoormuseum. Van de Kartuizer anjer is ook een locatie bekend in een parkje langs het spoor.

#### Potentie plangebied

In het plangebied wordt geen beschermde flora verwacht.

Het plangebied wordt te voedselrijk om geschikt te zijn voor beschermde plantensoorten. De Kartuizer anjer en Glad biggenkruid groeien in een stikstofarme omgeving op zandige bodem.

### 3.2.2 Vissen

#### Aangetroffen soorten

In en rond het plangebied zijn in het verleden en tijdens het veldbezoek geen beschermde vissoorten waargenomen (NDFP 2010-2020).

#### Potentie plangebied

In en rond het plangebied is geen potentie voor beschermde vissoorten aanwezig.

### 3.2.3 Amfibieën

#### Aangetroffen soorten

Rond het plangebied zijn in het verleden de Rugstreeppad en de Vroedmeesterpad waargenomen. Deze twee soorten zijn beschermde, niet vrijgestelde amfibieën (NDFP 2010-2020).

In en rond het plangebied zijn tijdens het veldbezoek geen beschermde, niet vrijgestelde amfibieën waargenomen.

Tijdens het veldbezoek werd een groene kikker (Bastaardkikker) waargenomen. Deze soort is in Zuid-Holland 'vrijgesteld' bij de uitvoering van ruimtelijke ontwikkeling en inrichting, zie verder Bijlage 1.2.1.

De Vroedmeesterpad is aangetroffen in een achtertuin in de bebouwde kom van Leiden. Deze plek is ver buiten de natuurlijke verspreidingsgebied van de soort.

De Rugstreeppad is bekend van de omgeving van het plangebied, de soort werd op één kilometer afstand van het plangebied vastgesteld (NDFP 2010-2020). Het betreft een eenmalige waarneming in een dichtbebouwde omgeving. De Rugstreeppad is een beschermde soort

die wordt genoemd als soort beschermd onder de Habitatrichtlijn (zie Bijlage 1.2.1).

#### **Potentie plangebied**

Het plangebied levert geschikt voortplantingswater voor enkele algemene soorten amfibieën zoals Gewone pad, Kleine watersalamander, Bruine kikker of Groene kikker (bastaardkikker en/of Meerkikker). Al deze soorten zijn beschermd onder de Wnb maar ze zijn in Zuid-Holland 'vrijgesteld' bij de uitvoering van ruimtelijke ontwikkeling en inrichting, zie verder Bijlage 1.2.1.

In het plangebied is tevens geschikt landbiotoop aanwezig dat buiten de voortplantingsperiode kan worden benut door deze amfibieën.

#### **Rugstreepad**

Het onderzoeksgebied is niet geschikt voor de Rugstreepad, ondanks dat de soort in het verleden in de omgeving werd aangetroffen. In het plangebied ligt geen onbeschaduwd, geïsoleerd, ondiep water met lage omliggende vegetatie dat door de dieren kan worden gebruikt voor voortplanting. In het plangebied is ook geen geschikte vorstvrije, droge en vergraafbare zanderige bodem aanwezig die buiten de voortplantingsperiode als landbiotoop kan worden benut door deze soort.

Als in het plangebied graafwerkzaamheden plaatsvinden of zand wordt opgebracht, is het niet te verwachten dat Rugstreepadden het gebied kunnen intrekken. Het plangebied is teveel geïsoleerd door dichte bebouwing en de soort moet daarom teveel ongunstig biotoop passeren om het plangebied te bereiken.

### **3.2.4 Vogels**

Alle inheemse vogelsoorten zijn beschermd. Het bevoegd gezag maakt onderscheid tussen soorten met niet-jaarrond beschermde nesten, soorten met jaarrond beschermde nesten (ingedeeld in vier categorieën) en de zogenaamde 'categorie 5-soorten' (zie verder Bijlage 1.2.5).

#### **Aangetroffen soorten met niet-jaarrond beschermde nesten**

Tijdens het veldbezoek werden diverse vogelsoorten waargenomen: Groenling, Vink, Grote bonte specht (cat. 5), Tjiftjaf, Pimpelmees (cat. 5), Koolmees (cat. 5), Ekster (cat. 5), Merel, Halsbandparkiet, Kauw, Houtduif, Meerkoet, Waterhoen, Zwarte kraai (cat. 5).

#### **Potentie plangebied soorten met niet-jaarrond beschermde nesten**

In het plangebied kunnen enkele algemene bos- en struweelvogels tot broeden komen zoals bijvoorbeeld Merel, Houtduif, Winterkoning of Heggenmus.

In het water langs het plangebied broeden mogelijk water- en moerasvogels zoals Meerkoet en Wilde eend.

Het is mogelijk dat in de bebouwing zoals de ketelhuizen categorie 5-soorten broeden als Kool- of Pimpelmees.

Het is mogelijk dat in de aangetroffen berk met gaten categorie 5-soorten broedt zoals de Grote bonte specht.

#### **Aangetroffen soorten met jaarrond beschermde nesten**

Tijdens het veldbezoek werden geen vogels met jaarrond beschermde nesten of sporen (nesten) daarvan waargenomen.

In de omgeving van het plangebied zijn in het verleden verschillende vogelsoorten met jaarrond beschermde nesten waargenomen. Het betreft: Boomvalk, Buizerd, Gierzwaluw, Grote gele kwikstaart, Havik, Huismus, Oehoe, Ooievaar, Ransuil, Roek, Slechtvalk, Sperwer, Steenuil, Wespandief.

In het plangebied zijn geen waarnemingen bekend van vogelsoorten met jaarrond beschermde nesten (NDFP 2010-2020).



*Een nest van een Meerkoet in aanbouw in het plangebied.*



*Een berk in het plangebied met spechtengaten*





*De locatie van de berk met meerdere spechtenholen.*

### **Potentie soorten met jaarrond beschermde nesten**

Omdat geen (geschikte) bebouwing en bomen aanwezig zijn en geen sporen of nesten werden waargenomen, wordt uitgesloten dat vogelsoorten met jaarrond beschermde nesten aanwezig zijn in het plangebied.

Het is mogelijk dat het plangebied incidenteel wordt gebruikt als onderdeel van het leefgebied van in de buurt vastgestelde vogelsoorten met jaarrond beschermde nesten zoals Sperwer.

## **3.2.5 Grondgebonden zoogdieren**

### **Aangetroffen soorten**

Tijdens het veldbezoek werden molshopen aangetroffen. Deze soort is niet beschermd onder Wnb.

Rond het plangebied is in het verleden de Eekhoorn waargenomen (NDFP 2010-2020). De Eekhoorn is een beschermde soort die wordt genoemd als 'andere soort' (zie Bijlage 1.2.1). De Eekhoorn waarnemingen zijn gedaan op buitenplaats Berbice/buitenplaats Beresteijn. In het plangebied zelf zijn geen waarnemingen bekend van deze soorten.

**Potentie plangebied**

De Eekhoorn wordt in het plangebied niet verwacht door het ontbreken van geschikt biotoop. Ook ontbreken (vraat) sporen of grote nesten waar deze soort zou kunnen verblijven.

Het is mogelijk dat in het gebied enkele (kleine) zoogdieren voorkomen zoals Egel en verschillende algemene soorten (spits)muizen. Deze soorten zijn beschermd onder de Wnb maar ze zijn in Zuid-Holland 'vrijgesteld' bij de uitvoering van ruimtelijke ontwikkeling en inrichting, zie verder Bijlage 1.2.1.

**3.2.6 Vleermuizen**

Vleermuizen kunnen op zeer duidelijk te onderscheiden manieren van een leefgebied gebruik maken. Belangrijke gebruiksfuncties zijn verblijfplaats, foerageergebied of (deel van) een vliegrouete.

De manier waarop vleermuizen een gebied gebruiken kan door het jaar verschillen, een gebouw of een boom kan bijvoorbeeld tijdelijk gebruikt worden als verblijfplaats maar in andere delen van het jaar ongebruikt blijven.

**Aangetroffen vleermuizen**

Er zijn in de omgeving van het plangebied acht soorten vleermuizen vastgesteld (NDFF 2010-2020). Het betreft Gewone dwergvleermuis, Ruige dwergvleermuis, Laatvlieger, Meervleermuis, Rosse vleermuis en Watervleermuis, Gewone dwergvleermuis en Baardvleermuis.

Baardvleermuis en Gewone grootoorvleermuis zijn overwinterend aangetroffen op 1,5 kilometer van het plangebied.

De Watervleermuis en Rosse vleermuis is aangetroffen in landgoed Ter Wadding en tevens langs het kanaal ten zuidoosten van het plangebied. Er zijn geen verblijfplaatsen bekend (NDFF 2010-2020).

Van de Meervleermuis zijn waarnemingen bekend van boven het kanaal ten zuidoosten van het plangebied. Er zijn geen verblijfplaatsen bekend (NDFF 2010-2020).

De Ruige dwergvleermuis en Gewone dwergvleermuis zijn roepend gehoord in de omgeving. Er zijn geen verblijfplaatsen bekend (NDFF 2010-2020).

**Potentie verblijfplaatsen**

Als potentie voor verblijfplaatsen niet is uit te sluiten dan dient gericht nachtelijk onderzoek plaats te vinden om eventuele precieze verblijfloctaties vast te stellen. De bekende voorkomens (bijvoorbeeld uit de NDFF) zijn niet volledig en geven daarom geen uitsluitel en tijdens de quickscan zijn achterliggende holtes die kunnen dienen als verblijfplaats, niet verder te inspecteren of te onderzoeken. Tevens kan verleden gebruik door vleermuizen hiermee niet worden uitgesloten.

De gaten in de berk in het noordelijke deel van het plangebied zouden geschikt kunnen zijn als (tijdelijke) verblijfplaats voor boombewonende soorten zoals Ruige dwergvleermuis, Watervleermuis, Rosse vleermuis.

#### Potentie foerageergebied

Het plangebied is geschikt voor foeragerende vleermuizen. De aanwezige luwe plekken kunnen zorgen voor concentraties van insecten waardoor vleermuizen worden aangetrokken.

#### Potentie vliegroute

Het plangebied kan als onderdeel van een langere landschapslijn onderdeel uitmaken van een vliegroute van vleermuizen. Het betreft de noordelijke bosrand die gebruikt zou kunnen worden door vleermuizen die vanaf het groengebied westelijk van het planperceel trekken naar het brede water oostelijk daarvan.



De ligging van een oud landgoed bos in het westen en het kanaal in het oosten. Blauw = het kanaal, groen = het landgoed, rood = het plangebied. Geel = een mogelijke trekroute voor vleermuizen.



## 4

**Effectbeoordeling en maatregelen**

Door het plan kunnen verschillende negatieve effecten optreden in het plangebied. Deze mogelijke effecten zijn onder te verdelen in tijdelijke effecten tijdens de aanleg en effecten als gevolg van de aanwezigheid van de nieuwe situatie.

De te verwachten soortgroepen met beschermde, niet vrijgestelde soorten worden in dit hoofdstuk besproken. Ze zijn samengevat in de derde kolom van Tabel 1. De aanwezigheid van deze soortgroepen kan van invloed zijn op de verdere procedure. De (negatieve) effecten die kunnen optreden bij de werkzaamheden worden onderzocht. Voorts zal worden aangegeven welke maatregelen kunnen worden genomen om effecten te voorkomen of te minimaliseren.

Voor andere soortgroepen met niet beschermde of vrijgestelde soorten geldt altijd de zorgplicht (zie Bijlage 1.1.1).

**4.1 Vogels**

Vogelnesten kunnen worden vernield bij ecologisch gevoelige werkzaamheden zoals het rooien en kappen van struiken en bomen het slopen van bebouwing, diverse graafwerkzaamheden of het verwijderen van de vegetatie-toplaag.

**Soorten met niet-jaarrond beschermde nesten**

Men dient activiteiten waarbij nesten verstoord of vernield kunnen worden buiten het broedseizoen plaats te doen vinden, dus niet van grofweg 15 maart tot 15 juli. Deze periode is afhankelijk van bijvoorbeeld het weer en de betrokken soorten. Als onverhoopt buiten deze periode vogels broedend aanwezig zijn, dienen werkzaamheden plaatselijk te worden uitgesteld.

Wanneer in het broedseizoen gewerkt gaat worden is het mogelijk – voorafgaand aan het broedseizoen of voorafgaand aan de vestiging van broedvogels – het plangebied ongeschikt te maken als (nog) geen nesten aanwezig zijn. Hierbij mogen geen mogelijke nestplaatsen van jaarrond beschermde vogels ongeschikt of ontoegankelijk worden gemaakt!

**'Categorie 5'-soorten**

Gezien de aanwezige biotopen in de nabijheid van het plangebied zullen de (mogelijk) aanwezige vogelsoorten die genoemd worden als 'categorie 5'-soort (Koolmees, Pimpelmees en Grote bonte specht), kunnen uitwijken naar alternatief leefgebied. Er gelden geen zwaarwegende feiten of ecologische omstandigheden die een jaarrond beschermde status van nesten van deze soorten rechtvaardigen. Overigens geldt ook voor deze soorten dat

activiteiten waarbij nesten verstoord of vernield kunnen worden buiten het broedseizoen plaats moeten vinden.

## 4.2 Vleermuizen

### Verblijfplaatsen

Als bomen met spechtengaten / holtes moeten worden gekapt kunnen vaste rust- en verblijfplaatsen van vleermuizen worden beschadigd of vernield van boom bewonende vleermuizen. Het is dan noodzakelijk om vervolgonderzoek uit te voeren naar de aanwezigheid van deze soorten. Indien dergelijke bomen niet worden gekapt is er geen vervolgonderzoek naar verblijfplaatsen nodig.

Als in te kappen bomen verblijvende vleermuizen aanwezig zijn dienen vervangende en geschikte verblijfplaatsen te worden aangeboden. Er is tijdelijke compensatie en permanente compensatie noodzakelijk. Er dient een ontheffing te worden aangevraagd waarbij in een op te stellen 'Activiteitenplan' deze maatregelen worden uitgewerkt.

### Foerageergebied

Voor de mogelijk aanwezige foeragerende vleermuizen in het plangebied wordt geen negatief effect verwacht van de ingreep omdat het plangebied slechts een klein deel uitmaakt van een veel groter foerageergebied en in de naaste omgeving veel vergelijkbaar of beter biotoop aanwezig is. De vleermuizen kunnen derhalve gemakkelijk uitwijken.

### Vliegroutes

Het plangebied kan gebruikt worden als (klein) onderdeel van een vliegroute door vleermuizen. Zie ook de kaart op de volgende pagina. Als in het noordelijk deel van het plangebied door de plannen niet minimaal een brede opgaande groenstrook met voldoende luwte als landschapslijn blijft gehandhaafd dient door middel van een gericht vleermuisonderzoek het gebruik van deze vliegroute nader te worden onderzocht.

Met name bij de ontsluitingsweg (tijdens de aanleg en in de gebruiksfase) kunnen effecten optreden. Indien de groenstrook in het noordelijk deel van het plangebied gehandhaafd blijft dient nachtelijk gebruik van verlichting vermeden te worden om potentieel langsvliegende vleermuizen niet te verstoren. Op de figuur op de volgende bladzijde wordt de ligging van de groenstrook, de potentiële vliegroute en bij welk deel van de ontsluitingsweg geen verlichting gebruikt kan worden aangegeven.



*De te behouden groenstrook die kan dienen als vliegroute aan de noordzijde van het plangebied (blauw omrand). Hier bevindt zich ook de berk met gaten die potentieel als verblijfplaatsen voor vleermuizen kunnen dienen. De potentiële vliegroute van vleermuizen is aangegeven met een gele pijl. Het gebied waar 's nachts geen verlichting gebruikt kan worden is met rood omrand.*

### 4.3 Conclusie effectbeoordeling

Indien bomen met holten of potentie voor vliegroute worden gekapt zijn negatieve effecten van de plannen op beschermde soort(en) (indien aanwezig) zijn niet uit te sluiten. Het gaat om Ruige dwergvleermuis, Watervleermuis, Rosse vleermuis.

Er is vervolgonderzoek noodzakelijk naar deze beschermde soorten als de bomen worden gekapt. In Tabel 2 staan de perioden aangegeven wanneer dit onderzoek kan worden uitgevoerd. Tevens wordt het aantal bezoeken vermeld.

Als geen bomen met holten of potentie voor vliegroute worden gekapt en gewerkt wordt conform de hierboven gestelde beperkingen en restricties, worden geen belangrijk negatieve effecten verwacht voor beschermde soorten.

**Tabel 2.**

*Optimale periode voor uit te voeren vervolgonderzoek naar beschermde soorten of soortgroepen die zijn aangetroffen of worden verwacht in het plangebied.*

*\*=Te combineren met andere bezoeken.*

Soort/Soortgroep	Optimale periode		Aantal bezoeken
Vleermuizen	Gebiedsfunctie	Periode	Aantal bezoeken
Alle soorten	vliegroutes, foerageergebied	april - november	2*
	<b>Kraam/zomerverblijf</b>	<b>Paarverblijven en zwermen</b>	<b>beide 2</b>
Ruige dwergvleermuis	(juni - half juli-nvt)	augustus - oktober	
Rosse vleermuis	juni - half juli	half juni - half juli	
Watervleermuis	juni - half juli	augustus - oktober	



## 5 Gebiedsbescherming en overige natuurwetgeving

In hoofdstuk 3 en 4 is beschreven welke beschermde soorten kunnen voorkomen en welke effecten de werkzaamheden kunnen hebben. De Wet Natuurbescherming kent naast soortbescherming ook gebiedsbeschermende wet- en regelgeving, in het bijzonder die van de Natura 2000-gebieden en betreffende behoud van grootschalige houtopstanden (Zie Bijlage 1.3).

Naast bepalingen uit de Wnb kunnen gebieden ook beschermd zijn onder de Wet op de ruimtelijke ordening (Wro) als onderdeel van het 'Natuurnetwerk Nederland' (voorheen Ecologische hoofdstructuur, EHS) of als Provinciaal aangewezen 'Weidevogelleefgebied' of 'Belangrijk weidevogelgebied'.

Hieronder wordt aangegeven welke gebiedsbeschermende wetgeving van toepassing is op het plangebied.

### 5.1 Natura 2000

Het plangebied ligt op meer dan drie kilometer afstand van het meest nabijgelegen Natura 2000-gebied, Meijndel & Berkheide. Gezien de grote afstand en de uit te voeren werkzaamheden worden op voorhand geen directe negatieve gevolgen verwacht van de plannen zoals licht, geluid of optische verstoring. Er hoeft hiernaar geen nadere toetsing uitgevoerd te worden.

Het geplande project leidt tot verhoogde emissie van stikstof. Aanbevolen wordt een analyse uit te voeren van de hierdoor veroorzaakte extra depositie van stikstof op gevoelige habitattypen in nabijgelegen Natura 2000-gebieden. Als deze depositie boven 0,00 mol/ha/jaar komt bestaat een vergunningsplicht.

### 5.2 Natuurnetwerk Nederland

Het plangebied ligt niet binnen de begrenzing van het NNN, inclusief de zogenaamde verbindingszones die verschillende NNN-gebieden kunnen verbinden (zie Figuur 2). Er kunnen geen negatieve effecten door de plannen op het NNN gebied optreden. De plannen hoeven verder niet getoetst te worden aan beschermde waarden binnen dit netwerk.

Landgoed Ter Wadding, gelegen aan de overzijde van de Leidseweg, ligt wel binnen het NNN-netwerk.

### 5.3 Weidevogelgebieden

Het gebied is niet begrensd als een bijzonder te beschermen weidevogelleefgebied of belangrijk weidevogelgebied (zie Figuur 2).

Er is geen negatief effect mogelijk op Weidevogelleefgebieden, een nadere toetsing is niet nodig.

### 5.4 Houtopstanden

Er worden geen buiten de (volgens de Wnb bepaalde) bebouwde kom gelegen beplantingen gekapt, groter dan 1000 m<sup>2</sup>. Daarnaast voorziet het plan niet in het kappen van meer dan 20 bomen in een rijbeplanting. Op grond hiervan wordt het plangebied niet beschermd als bijzondere houtopstand.

### 5.5 Overige relevante wetgeving

Er is geen overige natuurwetgeving bekend die van invloed kan zijn op de plannen.

#### Figuur 2.

Ligging van het plangebied (rood omrand) ten opzichte van beschermde Weidevogelleefgebieden en het NNN-netwerk.



## 5.6 Conclusie gebiedsbeschermende en overige natuurwetgeving

Gezien de aard van de plannen, de reikwijdte daarvan en de locatie van het plangebied ten opzichte van beschermde gebieden is buiten indirecte gevolgen door toegenomen stikstofemissie, op voorhand uit te sluiten dat andere natuurwetgeving dan die beschreven in hoofdstuk 3 en 4 aan de orde is bij uitvoering van de plannen.

Het geplande project leidt tot verhoogde emissie van stikstof. Aanbevolen wordt een analyse uit te voeren van de hierdoor veroorzaakte extra depositie van stikstof op gevoelige habitattypen in nabijgelegen Natura 2000-gebieden. Als deze depositie boven 0,00 mol/ha/jaar komt bestaat een vergunningsplicht.

## 6 Conclusies

### 6.1 Beschermde soorten Wnb

- ♣ Het onderzoeksgebied is in potentie geschikt voor beschermde soorten amfibieën, vogels, grondgebonden zoogdieren en vleermuizen.
- ♣ Gezien de uitgevoerde toetsing, kunnen van de amfibieën en grondgebonden zoogdieren alleen 'vrijgestelde' soorten aanwezig zijn. Voor deze aangetroffen of verwachte 'vrijgestelde' soorten hoeft geen ontheffing te worden aangevraagd als werkzaamheden worden verricht in het kader van ruimtelijke ontwikkeling en inrichting, zoals het besproken plan.
- ♣ In het plangebied kunnen broedvogels met niet-jaarrond beschermde nesten voorkomen. Voor de verwachte aanwezige broedvogels dienen werkzaamheden waarbij nesten vernield of verstoord kunnen worden, buiten het broedseizoen plaats te vinden. Een ontheffing is voor broedvogels dan niet nodig. Het broedseizoen loopt ruwweg van half maart tot half juli.
- ♣ In de bosschage in het noorden van het plangebied kunnen verblijvende vleermuizen voorkomen. Negatieve effecten voor vleermuizen zijn bij de kap van bomen met holtes niet uit te sluiten. In dat geval is vervolgonderzoek naar voortplantingsplaatsen en rustplaatsen van vleermuizen noodzakelijk (zie voor de optimale onderzoeksperiode Tabel 2). Worden tijdens de veldinventarisatie volgens landelijk geldende richtlijnen, protocollen, soortstandaarden en/of Kennisdocumenten één of meer soorten vleermuizen met verblijfplaatsen aangetroffen, dan dient een ontheffingsaanvraag te worden ingediend, waarin passende mitigerende en compenserende maatregelen worden beschreven. Indien de bomen blijven behouden is geen vervolgonderzoek noodzakelijk.
- ♣ Voor het mogelijk incidentele terreingebruik van het plangebied door vogels met jaarrond beschermde nesten (Sperwer), wordt geen negatief effect verwacht van de ingreep omdat het plangebied slechts een klein deel uitmaakt van een veel groter leefgebied en in de naaste omgeving veel vergelijkbaar of beter biotoop aanwezig is. De vogels kunnen derhalve gemakkelijk uitwijken.
- ♣ Voor de mogelijk aanwezige foeragerende vleermuizen in het plangebied wordt geen negatief effect verwacht van de ingreep omdat het plangebied slechts een klein deel uitmaakt van een veel groter foerageergebied en in de naaste omgeving veel vergelijkbaar of beter biotoop aanwezig is. De vleermuizen kunnen derhalve gemakkelijk uitwijken.
- ♣ Het plangebied kan gebruikt worden als onderdeel van een vliegroute door vleermuizen. Als in het noordelijk deel van het

plangebied door de plannen niet minimaal een brede opgaande groenstrook met voldoende luwte als landschapslijn blijft gehandhaafd dient door middel van vleermuisonderzoek het gebruik van deze vliegrouete nader te worden onderzocht. Wordt hier essentieel gebruik gezien van langstreckende vleermuizen dan dienen de gevolgen van de ingreep nader te worden beoordeeld en is mogelijk een ontheffingsaanvraag aan de orde. Indien de groenstrook gehandhaafd blijft dient nachtelijk gebruik van verlichting rondom een deel van de ontsluitingsweg (zie figuur op pagina 21) vermeden te worden om potentieel langsvliegende vleermuizen niet te verstoren.

## 6.2 Gebiedsbescherming en overige natuurwetgeving

- ♣ Gezien de aard van de plannen, de reikwijdte daarvan en de locatie van het plangebied ten opzichte van beschermde gebieden is op voorhand uit te sluiten dat andere natuurwetgeving aan de orde is dan die hierboven beschreven in §6.1.
- ♣ Op de mogelijke 'Aerius'-berekening na is er gezien de aard van de plannen, de reikwijdte daarvan en de locatie van het plangebied ten opzichte van beschermde gebieden is op voorhand uit te sluiten dat andere natuurwetgeving aan de orde is dan die hierboven beschreven in §6.1.

## 6.3 Zorgplicht

Voor alle in het wild levende soorten en hun leefomgeving geldt de zorgplicht (zie Bijlage 1.1.1). Teneinde de zorgplicht na te leven kan men voorafgaand aan de werkzaamheden de volgende praktische richtlijnen hanteren:

- ♣ Alle aanwezige bebouwing, vegetatie of bodemmateriaal kan gefaseerd verwijderd worden. Dit geeft bodembewonende dieren de kans om in de nabijgelegen omgeving een ander leefgebied te benutten;
- ♣ Bij ecologisch gevoelige werkzaamheden kan zodanig worden gewerkt dat richting te behouden leefgebied van aanwezig fauna wordt gewerkt en dieren niet ingesloten raken en (meer) kans hebben te vluchten.
- ♣ Om schade aan vissen en amfibieën te beperken moeten de werkzaamheden aan wateren en oevers zoveel mogelijk worden uitgevoerd in de periode augustus tot en met oktober in verband met de perioden van voortplanting en overwintering.
- ♣ Uit de te dempen wateren kunnen amfibieën (alle stadia) of vissen verdreven worden door van 'dicht' naar 'open' te werken en geen dieren in te sluiten. Als dit niet mogelijk is kunnen de dieren weggevangen worden door de wateren af te dammen en het waterniveau te verlagen. Deze dieren kunnen vervolgens worden overgebracht naar een geschikt water in de nabije omgeving.

- ♣ Bij de sloop- en bouwwerkzaamheden moet voorkomen worden dat 's nachts met sterke bouwverlichting wordt gewerkt.

## 6.4 Aanbevelingen ter bevordering van stadsnatuur

Met behulp van enkele eenvoudige maatregelen kan de natuur in het plangebied versterkt worden en krijgen planten en dieren ook in nieuwe ontwikkelingslocaties de ruimte. Hiervoor worden voor dit plan de volgende aanbevelingen gedaan:

- ♣ Het verbreden van wateren rondom planpercelen en de aanleg van natuurvriendelijke oevers;
- ♣ Het plaatsen van vleermuiskasten of geschikt maken of open houden van spouwmuren van nieuwbouw voor vleermuizen;
- ♣ Plaatsen van voorzieningen voor Huismussen, Spreeuwen en Gierzwaluwen d.m.v. speciale dakpannen, vogelvides of inmetstelstenen;
- ♣ Beplanten en aanleggen van groenstructuren met inheemse soorten zoals meidoorn, Wilde liguster, Klimop en Sleedoorn die insecten, vogels en vlinders kunnen aantrekken. Beplanting kan het beste aaneengesloten worden aangelegd omdat daarmee routes ontstaan voor soorten als Egel, muizen en vleermuizen.

## 7

**Aanbevolen en geraadpleegde literatuur**

- BIJLSMA, ROB.G., 1993 *Ecologische atlas van de Nederlandse Roofvogels*. Schuyt & Co., Haarlem.
- BROEKHUIZEN, S., K. SPOELSTRA, J.B.M. THISSEN, K.J. KANTERS & J.C. BUYS (RED.), 2016. *Atlas van de Nederlandse zoogdieren*. – Natuur van Nederland 12. Naturalis Biodiversity Center & EIS Kenniscentrum Insecten en andere ongewervelden, Leiden.
- CREEMERS, R.C.M., & J.C.W. VAN DELFT (RAVON, RED.), 2009. *De amfibieën en reptielen van Nederland - Nederlandse Fauna 9*. Nationaal Natuurhistorisch Museum Naturalis, & European Invertebrate Survey – Nederland, Leiden. KNNV Uitgeverij, Utrecht.
- DIETZ, C., O VON HELVERSEN & D. NILL, 2011. *Vleermuizen. Alle soorten van Europa en Noord-West Afrika*. Tirion Natuur.
- FLORON, 2011. *Nieuwe Atlas van de Nederlandse Flora*. KNNV Uitgeverij, Zeist.
- HERDER, J.E., J. KRANENBERG, D. HOOGENBOOM, J. HAMERS & K. DEKKER (RED.), 2012. *Atlas van de Noord-Hollandse vissen*. Landschap Noord-Holland, Heiloo & Stichting RAVON, Nijmegen.
- HOOGENBOOM, D.M., F. VISBEEN, J. WONDERGEM, W. RUITENBEEK (RED.), 2014. *Atlas van de Noord-Hollandse zoogdieren*. Landschap Noord-Holland, Heiloo & Noord-Hollandse Zoogdier Studiegroep (NOZOS), Alkmaar.
- KAPTEYN, K., 1995. *Vleermuizen in het landschap. Over hun ecologie, gedrag en verspreiding*. Provincie Noord-Holland, Noordhollandse Zoogdierstudiegroep, Het Noordhollands Landschap, Haarlem.
- LIMPENS, H., K. MOSTERT & W. BONGERS (RED.), 1997. *Atlas van de Nederlandse vleermuizen: onderzoek naar verspreiding en ecologie*. Utrecht.
- SCHARRINGA, C.J.G., W. RUITENBEEK & P.J. ZOMERDIJK, 2010. *Atlas van de Noord-Hollandse broedvogels 2005-2009*. Samenwerkende Vogelwerkgroepen Noord-Holland, Landschap Noord-Holland.
- SOVON VOGELONDERZOEK NEDERLAND, 2002. *Atlas van de Nederlandse Broedvogels 1998-2000*. – *Nederlandse Fauna 5*. Nationaal Natuurhistorisch Museum Naturalis, KNNV Uitgeverij & European Invertebrate Survey – Nederland, Leiden.
- TWISK, P., A. VAN DIEPENBEEK & J.P. BEKKER, 2009. *Veldgids Europese zoogdieren*. KNNV Uitgeverij, Utrecht.
- VLEERMUISVAKBERAAD (NETWERK GROENE BUREAUS, ZOOGDIERVERENIGING VZZ EN GEGEVENS AUTORITEIT NATUUR). *Vleermuisprotocol 2017*, 13 maart 2017.

## 8 Bijlagen

### Bijlage 1 Huidige natuurwetgeving



## **Bijlage 1 Huidige natuurwetgeving**

### **Bijlage 1.1 Wet natuurbescherming (Wnb)**

De Wet natuurbescherming (Wnb) is het nationale wettelijke kader waarin de Flora- en faunawet, de Natuurbeschermingswet 1998 en de Boswet zijn samengevoegd.

In de Wnb is zowel de soortbescherming van wilde flora en fauna geregeld als de gebiedsbescherming die veelal voortkomt uit bepalingen van de Europese Habitatrichtlijn (HRL) en Vogelrichtlijn (VRL).

De provincies zijn, op enkele uitzonderingen na, het bevoegd gezag van de wet. De provincies organiseren de ontheffingsverlening en handhaving.

#### **Bijlage 1.1.1 Zorgplicht**

Een belangrijke bepaling van de Wnb is de zorgplicht die stelt dat “een ieder die weet of redelijkerwijs kan vermoeden dat door zijn handelen of nalaten nadelige gevolgen voor een Natura 2000-gebied, een bijzonder nationaal natuurgebied of voor in het wild levende dieren en planten kunnen worden veroorzaakt, verplicht is dergelijk handelen achterwege te laten voor zover zulks in redelijkheid kan worden gevegd, dan wel alle maatregelen te nemen die redelijkerwijs van hem kunnen worden gevegd teneinde die gevolgen te voorkomen of, voor zover die gevolgen niet kunnen worden voorkomen, deze zoveel mogelijk te beperken of ongedaan te maken.”

### **Bijlage 1.2 Soortbescherming**

#### **Bijlage 1.2.1 Categorieën**

Onder de Wnb wordt een aantal soorten planten en dieren beschermd. Er zijn vier categorieën met beschermde soorten. Twee categorieën bevatten de soorten die respectievelijk zijn beschermd onder de HRL en soorten genoemd in de VRL.

Naast deze Europees beschermde soorten heeft de wetgever nog een extra categorie soorten toegevoegd, de ‘andere soorten’.

Per provincie is conform artikel 3.11 nog een vierde categorie opgesteld, die van de ‘vrijgestelde soorten’. Alleen soorten uit de derde categorie kunnen worden vrijgesteld. Voor deze soorten geldt een vrijstelling van ontheffingsplicht bij het overtreden van de verbodsbepalingen (zie Bijlage 1.2.2) bij ruimtelijke ontwikkeling en inrichting en bestendig beheer. De lijst van vrijgestelde soorten kan per provincie variëren en is te vinden in Tabel 3.

Daarnaast zijn Bosmuis, Veldmuis en Huisspitsmuis in of op gebouwen of daarbij behorende erven in alle gevallen vrijgesteld van de genoemde verboden in artikel 3.10.

**Tabel 3.**

Vrijgestelde soorten per provincie.

Rood=niet vrijgesteld.

	DR	FL	FR	GL	GR	L	NB	NH	OV	UT	ZH	ZL
<b>Zoogdieren</b>												
Aardmuis	+	+	+	+	+	+	+	+	+	+	+	+
Bosmuis*	+	+	+	+	+	+	+	+	+	+	+	+
Bunzing	+	+	+		+	+				+	+	+
Dwergmuis	+	+	+	+	+	+	+	+	+	+	+	+
Dwergspitsmuis	+	+	+	+	+	+	+	+	+	+	+	+
Eekhoorn						+ <sup>1</sup>						
Egel	+	+	+	+	+	+	+	+		+	+	+
Gewone bosspitsmuis	+	+	+	+	+	+	+	+	+	+	+	+
Haas	+	+	+	+	+	+	+	+	+	+	+	+
Hermelijn	+	+	+		+	+				+	+	
Huisspitsmuis*	+	+	+	+	+	+	+	+	+	+	+	+
Konijn	+	+	+	+	+	+	+	+	+	+	+	+
Ondergrondse woelmuis	+	+	+	+	+	+	+	+	+	+	+	
Ree	+	+	+	+	+	+	+	+	+	+	+	+
Rosse woelmuis	+	+	+	+	+	+	+	+	+	+	+	+
Steenmarter						+ <sup>2</sup>						
Tweekleurige bosspitsmuis	+	+	+	+	+	+	+	+	+	+	+	+
Veldmuis	+	+	+	+	+	+	+	+	+	+	+	+
Vos	+	+	+	+	+	+	+	+	+	+	+	+
Wezel	+	+	+		+	+				+	+	
Wild zwijn							+					
Woelrat	+	+	+	+	+	+	+	+	+	+	+	+
<b>Amfibieën en reptielen</b>												
Bruine Kikker	+	+	+	+	+	+	+	+	+	+	+	+
Gewone pad	+	+	+	+	+	+	+	+	+	+	+	+
Hazelworm						+ <sup>3</sup>						
Kleine watersalamander	+	+	+	+	+	+	+	+	+	+	+	+
Levendbarende hagedis						+ <sup>4</sup>						
Meerkikker	+	+	+	+	+	+	+	+	+	+	+	+
Bastaardkikker	+	+	+	+	+	+	+	+	+	+	+	+

\*: algemene vrijstelling wanneer soorten zich in/op gebouwen en bijhorende erven bevinden

+<sup>1</sup>:geldt in de periode maart-april en juli t/m november

+<sup>2</sup>:geldt in de periode 15 augustus t/m februari

+<sup>3</sup>:geldt in de periode juli t/m september

+<sup>4</sup>:geldt in de periode 15 augustus t/m 15 oktober



### **Bijlage 1.2.2 Verbodsbepalingen**

De Wnb bepaalt conform artikel 3.1, 3.5 & 3.10 dat de volgende zaken verboden zijn:

1. Het is verboden opzettelijk van nature in Nederland in het wild levende dieren voorkomend in de Habitatrictlijn, vogels genoemd in de Vogelrichtlijn en aangewezen 'andere soorten' opzettelijk te doden of te vangen<sup>1</sup>
2. Het is verboden dieren voorkomend in de Habitatrictlijn opzettelijk te verstoren.
3. Het is verboden opzettelijk nesten, rustplaatsen en eieren van hierboven genoemde soorten te vernielen of te beschadigen of nesten of eieren van vogels weg te nemen.
4. Het is verboden vogels als bedoeld in het eerste punt opzettelijk te verstoren als deze verstoring van wezenlijke invloed is op de staat van instandhouding van de desbetreffende vogelsoort.
5. Het is verboden planten van soorten genoemd in de Habitatrictlijn (bijlage IV, Bijlage 1 Verdrag van Bern) of als 'andere soorten' (Bijlage B bij de wet) in hun natuurlijke verspreidingsgebied opzettelijk te plukken en te verzamelen, af te snijden, te ontwortelen of te vernielen.

### **Bijlage 1.2.3 Ontheffingsmogelijkheid**

Ruimtelijke ontwikkeling en (her)inrichting zoals het slopen, renoveren of bouwen van woningen, het dempen van wateren of het aanleggen bedrijventerreinen, kan beschadiging of vernieling tot gevolg hebben van de voortplantings- en rustplaatsen van de in het gebied voorkomende (beschermde) soorten. Dit hangt af van de fysieke uitvoering daarvan en de periode waarin het project plaatsvindt. In bepaalde gevallen moet dan ontheffing voor de Wnb verkregen worden.

Als er beschermde soorten (zie Bijlage 1.2.1) voorkomen die niet zijn vrijgesteld én verbodsbepalingen (zie Bijlage 1.2.2) worden overtreden, dan is ontheffing vereist of moet, indien mogelijk, conform art. 3.31 gewerkt worden met een door het Ministerie van EZ goedgekeurde gedragscode.

De vraag of de ontheffing kan worden verleend zal worden beoordeeld door het bevoegde gezag (veelal de provincie waarin het plangebied is gelegen). Belangrijk daarbij is de vraag in hoeverre schade optreedt, of de gunstige staat van instandhouding van de

<sup>1</sup>Het betreft soorten als bedoeld in artikel 1 van de Vogelrichtlijn, soorten genoemd in bijlage IV bij de Habitatrictlijn, bijlage II bij het Verdrag van Bern of bijlage I bij het Verdrag van Bonn in hun natuurlijke verspreidingsgebied. Alsmede andere soorten, genoemd in bijlage, onderdeel A, bij de wet.

betrokken soort(en) in gevaar komt en of er bevredigende alternatieven voorhanden zijn voor de ingreep of de locatie daarvan.

#### **Bijlage 1.2.4 Wettelijk belang**

Per categorie is het bij het al dan niet verkrijgen van een ontheffing belangrijk wat het belang is van het uit te voeren plan en de te verkrijgen ontheffing. Als schade niet te voorkomen is, dient één van de onderstaande wettelijke belangen van toepassing te zijn:

##### **Soorten van de Vogelrichtlijn**

Ontheffing is nodig:

- ♣ in het belang van de volksgezondheid of openbare veiligheid.
- ♣ in het belang van de veiligheid van het luchtverkeer.
- ♣ ter bescherming van flora en fauna.

##### **Soorten van de Habitatrichtlijn**

Ontheffing is nodig:

- ♣ ter bescherming van flora en fauna.
- ♣ in het belang van de volksgezondheid, openbare veiligheid of andere dwingende redenen van groot openbaar belang met inbegrip van redenen van sociale of economische aard en met inbegrip van voor het milieu wezenlijk gunstige effecten.

##### **Andere soorten**

Ontheffing is nodig:

- ♣ ter bescherming van flora en fauna.
- ♣ in het belang van de volksgezondheid, openbare veiligheid of andere dwingende redenen van groot openbaar belang met inbegrip van redenen van sociale of economische aard en met inbegrip van voor het milieu wezenlijk gunstige effecten.
- ♣ in het kader van ruimtelijke ontwikkeling of inrichting van gebieden en het toekomstig gebruik daarvan.
- ♣ ter voorkoming van schade of overlast, met inbegrip van schade aan sportvelden, schietterreinen, industrieterreinen, kazernes, of begraafplaatsen.

#### **Bijlage 1.2.5 Broedvogels**

Voor broedvogels wordt in principe geen ontheffing verleend. Als men versturende activiteiten buiten het broedseizoen laat plaatsvinden worden de vogels geacht te kunnen uitwijken, treedt geen schade op en is geen ontheffing noodzakelijk.

Er is een uitzondering, vogelnesten die buiten het broedseizoen in gebruik zijn vallen onder de definitie van 'vaste rust- of verblijfplaatsen' en zijn daarom jaarrond beschermd. Er zijn vier verschillende categorieën 'broedvogels met jaarrond beschermden nesten', categorie 1 t/m 4, zie kader volgende pagina.

*Kader: Vogelsoorten met jaarrond beschermde nesten en bijbehorende categorie.*

Soort	Categorie	Toelichting codes
<b>Boomvalk</b>	4	Vogelsoorten waarvan de nesten in
<b>Buizerd</b>	4	principe jaarrond zijn beschermd met
<b>Gierzwaluw</b>	2	beschermingscategorie:
<b>Grote gele kwikstaart</b>	3	<b>1</b> = soorten die ook buiten het broedseizoen het nest gebruiken als vaste rust- of
<b>Havik</b>	4	verblijfplaats;
<b>Huismus</b>	2	<b>2</b> = koloniebroeders die elk broedseizoen
<b>Kerkuil</b>	3	op dezelfde plaats broeden en die daarin
<b>Oehoe</b>	3	zeer honkvast zijn of afhankelijk van
<b>Ooievaar</b>	3	bebouwing of biotoop;
<b>Ransuil</b>	4	<b>3</b> = soorten die elk jaar op dezelfde plaats
<b>Roek</b>	2	broeden en die daarin zeer honkvast zijn
<b>Slechtvalk</b>	3	of afhankelijk van bebouwing;
<b>Sperwer</b>	4	<b>4</b> = soorten die niet of nauwelijks zelf in
<b>Stenuil</b>	1	staat zijn een nest te maken.
<b>Wespendief</b>	4	
<b>Zwarte wouw</b>	4	

De lijst met vogelsoorten waarvan de nesten gedurende het hele jaar zijn beschermd is in 2009 aangepast (zie kader). **Let wel!** Bij de bescherming van een jaarrond beschermd nest of verblijf kan het zijn dat zowel de verblijfplaats als de (directe) omgeving die nodig is voor het succesvol functioneren daarvan moet worden betrokken.

Voor soorten met jaarrond beschermde nesten kan soms, meestal alleen buiten het broedseizoen, wél ontheffing worden aangevraagd. Een 'omgevingscheck' is dan vereist. Een deskundige moet in dat geval vaststellen of de desbetreffende soort zelfstandig een vervangend nest kan vinden in de omgeving, of dat met verzachtende en/of compenserende maatregelen de functionaliteit van de voortplantings- en/of vaste rustplaats gegarandeerd kan worden. Om zeker te zijn dat geplande of genomen maatregelen hiertoe voldoende zijn, moeten deze middels een ontheffingsaanvraag worden voorgelegd aan de provincie. Als de gunstig staat van instandhouding niet in gevaar komt, kan de aanvraag (positief) worden afgewezen. Het is uiteraard essentieel dat de (aan de provincie) voorgestelde maatregelen ook daadwerkelijk worden genomen.

### **Categorie 5-soorten**

Er is nog een categorie met 'bijzondere' vogelsoorten (Categorie 5) Deze soorten keren (zoals ook soorten met jaarrond beschermde nesten) weliswaar vaak terug naar de plaats waar zij het jaar daarvoor hebben gebroed of de directe omgeving daarvan, maar beschikken over voldoende flexibiliteit om, als de broedplaats verloren is gegaan, zich elders te vestigen. Van deze soorten zijn de verblijfplaatsen alleen dan beschermd als 'zwaarwegende feiten of ecologische omstandigheden dat rechtvaardigen'.

### Bijlage 1.2.6 Gedragscodes

Indien men in het bezit is van een door de minister van EZ goedgekeurde gedragscode, hoeft bij werkzaamheden in het kader van natuurbeheer, van bestendig beheer of onderhoud, van bestendig gebruik en van ruimtelijke ontwikkeling of inrichting voor Vogelsoorten (artikel 3.1), Habitatrichtlijnsoorten (artikel 3.5) en andere soorten (artikel 3.10) geen ontheffing te worden aangevraagd, mits aantoonbaar wordt gewerkt met deze gedragscode (artikel 3.31). De bewijslast dat correct is en wordt gehandeld volgens de gevolgde gedragscode ligt bij de initiatiefnemer.

Het is ook mogelijk te werken conform een dergelijke goedgekeurde gedragscode zonder deze zelf te hebben opgesteld. Te beïnvloeden soorten dienen dan wel in de gebruikte gedragscode te worden behandeld.

### Bijlage 1.3 Gebiedsbescherming

De Wnb regelt de bescherming van Natura 2000-gebieden. In de Wnb (art. 1.12) wordt ook verordend dat (provinciaal) gebieden aangewezen worden binnen het Natuurnetwerk Nederland (NNN). Tevens wordt aangegeven dat provincies mogelijkheden hebben ook andere belangrijke gebieden aan te wijzen vanwege hun landschappelijke- of natuurwaarden.

#### Bijlage 1.3.1 Natura 2000

Nederland en andere EU-landen hebben in overleg met de Europese Commissie speciale beschermingszones aangewezen, de zogenaamde Natura 2000-gebieden. Een overzicht van Natura 2000-gebieden is te vinden op:

<http://www.synbiosys.alterra.nl/natura2000/gebiedendatabase.aspx?subj=n2k&groep=0>

#### Habitattoets

Wanneer plannen bestaan uit een project en ook voor zogenaamde 'andere handelingen' in of rond een Natura 2000-gebied, neemt de initiatiefnemer contact op met het bevoegde gezag. In principe is dit Gedeputeerde Staten van de Provincie waarin een gebied (grotendeels) ligt.

Indien negatieve effecten van een project niet kunnen worden uitgesloten, dient een toetsing te worden uitgevoerd. Als uit deze toetsing (ook wel 'Habitattoets' genoemd) blijkt dat een plan (mogelijk) significante negatieve gevolgen heeft, vindt de vergunningaanvraag plaats via een 'passende beoordeling'. Daarbij moeten ook cumulatieve effecten zijn meegenomen.

Alleen als uit de passende beoordeling met zekerheid blijkt dat geen significante gevolgen zullen optreden, of als het gaat om activiteiten

met een groot openbaar belang en waarvoor geen alternatieven zijn, wordt vergunning verleend.

Als uit de 'Habitattoets' blijkt dat een activiteit negatieve gevolgen kan hebben die niet significant zijn, vindt de vergunningaanvraag plaats via een verslechterings- en verstoringstoets. Bij deze toets wordt via een uitgebreide effectbeoordeling nagegaan of activiteiten een kans met zich meebrengen op verslechtering van de natuurlijke habitats of de habitats van soorten.

#### **Externe werking**

Belangrijk bij de bepalingen rond Natura 2000-gebieden is de 'externe werking'. Dit betekent dat ook projecten buiten het Natura 2000- netwerk met mogelijk negatieve gevolgen binnen het netwerk, getoetst moeten worden aan doelen van betrokken gebied of gebieden. Een bijzondere vorm van externe werking is de (extra) uitstoot van stikstof door een project die kan neerslaan binnen Natura 2000-gebieden en daar voor schade kan zorgen. Aangetoond moet worden dat geen negatieve gevolgen mogelijk kunnen zijn op Natura 2000-gebieden.

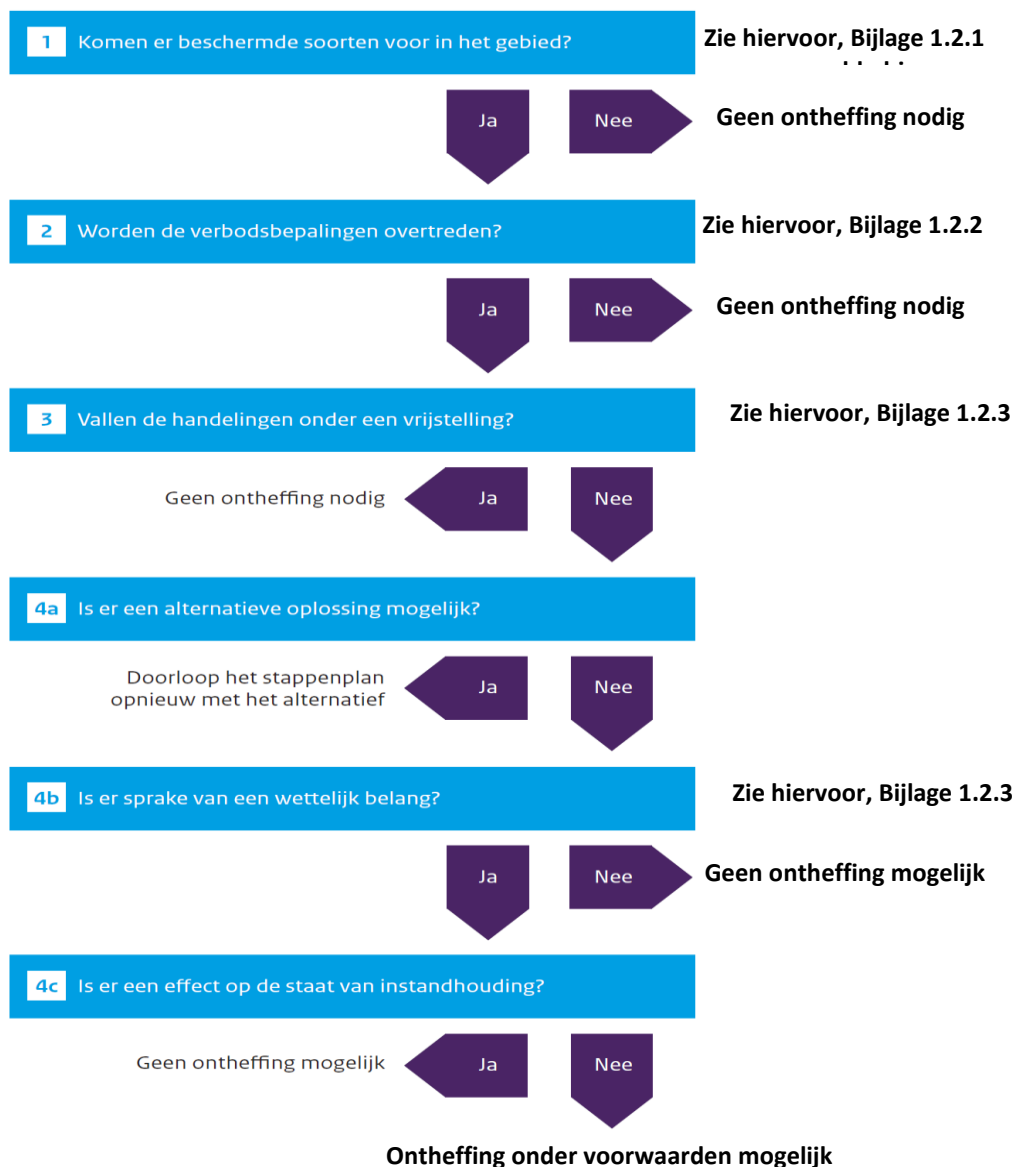
### **Bijlage 1.4 Overige gebiedsbescherming**

#### **Bijlage 1.4.1 Natuurnetwerk Nederland (NNN), in de wet: Ecologische Hoofdstructuur EHS**

Via de Wet Ruimtelijke Ordening wordt het Natuurnetwerk Nederland (NNN, voorheen de Ecologische Hoofdstructuur EHS) planologisch beschermd. Op grond van artikel 2.10.4 Barro geldt er een algemeen beschermingsregime voor EHS-gebieden. Dit algemene regime bestaat eruit dat er geen toestemming mag worden verleend aan activiteiten die per saldo leiden tot een significante aantasting van de zogenaamde 'wezenlijke kenmerken en waarden' of tot een significante vermindering van de oppervlakte van of samenhang tussen die gebieden. Toestemming voor dergelijke activiteiten kan wel worden gekregen indien er sprake is van een groot openbaar belang, er geen reële alternatieven zijn en de negatieve effecten gelijkwaardig worden gecompenseerd. In de provinciale verordening moet dit 'nee tenzij'-regime zo worden vastgelegd dat hieraan in alle bestemmingsplannen en/of omgevingsvergunningen voor het afwijken van bestemmingsplannen wordt voldaan.

#### **Bijlage 1.4.2 Overige natuurwetgeving**

Naast de behandelde wetgeving zijn soms andere gebied beschermende bepalingen van kracht. Dit kunnen regionale of provinciale plannen of visies zijn die gebieden of soorten (extra) beschermen. Een voorbeeld hiervan zijn de 'weidevogelleefgebieden' van de Provincie Noord-Holland. Per plangebied zal op maat moeten worden nagegaan of dergelijke bepalingen aan de orde zijn.



### Bijlage 1.4.3 Houtopstanden

Houtopstanden groter dan 10 are of bomenrijen bestaand uit meer dan 20 bomen, gelegen buiten de bebouwde kom, zijn beschermd. Men dient vergunning of ontheffing te verkrijgen indien dergelijke houtopstanden moeten worden gekapt of geroid. In sommige gevallen is een herplantplicht aan de orde.

### Bijlage 1.5 Procedure

Als bij aanvang van een project niet uitgesloten is dat beschermde soorten voorkomen of negatieve effecten op beschermde gebieden kunnen optreden, is een ecologische *quickscan* nodig en dient het stroomschema uit Figuur 3 te worden gevolgd.



Als op grond van deze *quickscan* de aanwezigheid van dergelijke soorten of gevolgen niet zijn uit te sluiten én wordt gezien dat negatieve effecten kunnen optreden, is vervolgonderzoek noodzakelijk.

Tijdens het vervolgonderzoek wordt het plangebied geïnventariseerd op de mogelijk aanwezige beschermde soorten. Indien aangetroffen worden de gebruiksfuncties van deze soorten in beeld gebracht. Vervolgens wordt opnieuw onderzocht of negatieve gevolgen mogelijk zijn door uitvoering van de plannen.

### **Bijlage 1.5.1 Ontheffingsaanvraag Wnb**

Als stap 4a uit het stroomschema negatief is omdat een project of plan locatie gebonden is en er geen alternatieven zijn, is een ontheffingsaanvraag waarschijnlijk aan de orde. Een dergelijke aanvraag dient onder andere vergezeld te gaan van:

- ♣ Een activiteitenplan waarin onder meer de locatie, de werkwijze, de te verwachten schade, de te nemen maatregelen, de alternatievenstudie en het wettelijk belang gedetailleerd worden beschreven.
- ♣ Een actuele en volledige inventarisatie naar het voorkomen van beschermde dier- en plantensoorten in het plangebied (ongeveer 3-5 jaar geldig).

De aanvraag kan voorafgaand aan het aanvragen van een omgevingsvergunning plaatsvinden. De aanvraag wordt gedaan bij de provincie waarin het plangebied is gelegen.

Het is ook mogelijk 'aan te haken' bij het aanvragen van een omgevingsvergunning in het kader van de 'Wet algemene bepalingen omgevingsrecht' (WABO).

Men dient op het digitale aanvraagformulier van het omgevingsloket (OLO) dan aan te geven dat 'Handelingen worden verricht met gevolgen voor beschermde dieren en planten'. Ook hierbij dient een activiteitenplan en inventarisatie bijgevoegd te worden.

De gemeente waarbij de aanvraag is ingediend stuurt de informatie omtrent beschermde flora en fauna naar de provincie die een 'Verklaring van geen bedenkingen' (VVGB) afgeeft voor het 'natuur' onderdeel van de omgevingsvergunning.

De provincie handhaaft bepalingen uit eventuele ontheffingen en vergunningen en de eventuele werking van de Wnb bij projecten waar geen ontheffing is aangevraagd. Ook het volgen van gedragscodes wordt gehandhaafd door de provincie. Mogelijke sancties zijn geldelijke boetes, strafrechtelijke vervolging of het stilleggen van werkzaamheden



**Van der Goes en Groot**  
*ecologisch onderzoeks- en adviesbureau*

Hazenkoog 35A  
1822 BS Alkmaar

Bovendijk 35-G  
2295 RV Kwintsheul

[www.vandergoesengroot.nl](http://www.vandergoesengroot.nl)