Archeologische beleidsadviieskaart
Gemeente Westerveld
RAAP-rapport 2021, kaartbijlage 3, versie 2.0

RAAP 2009

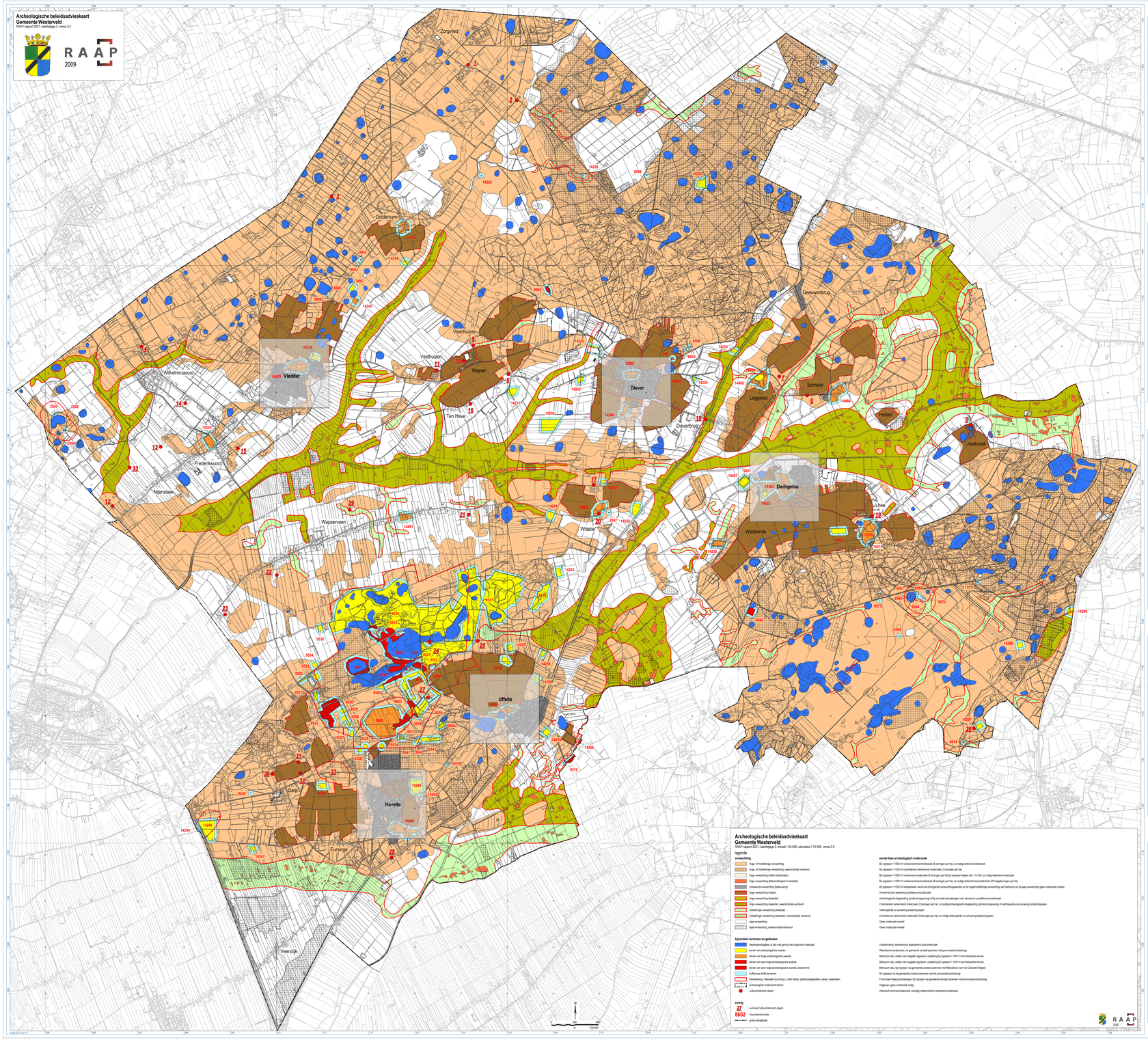

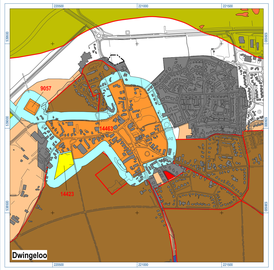

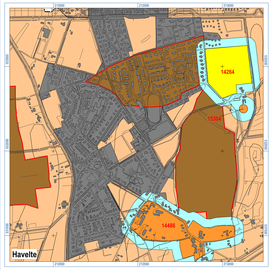

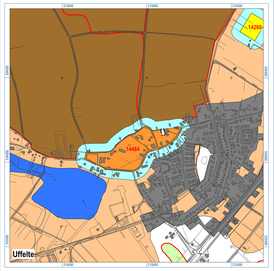

Archeologische beleidsadviieskaart
Gemeente Westerveld

RAAP-rapport 2021, kaartbijlage 3, schaal 1:25.000, uitbreiding 1:10.000, versie 2.0

legenda

verwachting

- hoge of middelhoge verwachting
- hoge of middelhoge verwachting, waarschijnlijk verstoord
- hoge verwachting (delke duiftjanten)
- hoge verwachting (dekzandkopjen in beekdal)
- crislelende verwachting (bebouwing)
- hoge verwachting (esseen)
- hoge verwachting (beekdal)
- hoge verwachting (beekdal), waarschijnlijk verstoord
- middelhoge verwachting (beekdal)
- middelhoge verwachting (beekdal), waarschijnlijk verstoord
- lage verwachting
- lage verwachting, waarschijnlijk verstoord

bijzondere terreinen en gebieden

- depressieschaagbos, al dan niet genuld met organisch materiaal
- terrein van archeologische waarde
- terrein van hoge archeologische waarde
- terrein van zeer hoge archeologische waarde
- terrein van zeer hoge archeologische waarde, beschermd
- buffezone AWR-terreinen
- Hunebedbeng, Hessische (oud-Duits), Celtic fields, grafheuvelgebieden, esseen, beekdalen
- archeologisch onderzocht terrein
- cultuurhistorisch object

overig

- ZZ nummer Cultuurhistorisch object
- 8602 monumentnummer
- grens plangebied

eerste fase archeologisch onderzoek

- Bij ingrepen > 1000 m² verkennend booronderzoek (8 boringen per ha), zo nodig karterend onderzoek
- Bij ingrepen > 1000 m² controlerend verkennend onderzoek (2 boringen per ha)
- Bij ingrepen > 1000 m² verkennend onderzoek (8 boringen per ha) bij ingrepen deeper dan 1.5 -Mn, zo nodig karterend onderzoek
- Bij ingrepen > 1000 m² verkennend booronderzoek (8 boringen per ha), zo nodig karterend booronderzoek (20 meqaborringen per ha)
- Bij ingrepen > 1000 m² enhapsoleren aanuit de omringende verwachtingsweiden en bij hogerindividelhoge verwachting zie hierboven en bij lage verwachting geen onderzoek verest
- Verkennend en karterend proefsleuvenonderzoek
- Archeologische begeleiding (protocol opgraving) of bij concrete aanwijzingen voor structuren: proefsleuvenonderzoek
- Controlerend verkennend onderzoek (2 boringen per ha), zo nodig archeologische begeleiding (protocol opgraving) of veldinspectie na uitvoering bodemingrepen
- Veldinspectie na uitvoering bodemingrepen
- Controlerend verkennend onderzoek (2 boringen per ha), zo nodig veldinspectie na uitvoering bodemingrepen
- Geen onderzoek verest
- Geen onderzoek verest

- Onterkennend, karterend en waardeerend boonoondezoek
- Waardeerend onderzoek, via gemeente contact synemer met provincialel archeeloog
- Behoud in situ, indien niet mogelijk opgraven; vrijstelling bij ingrepen < 70m² in de historische kernen
- Behoud in situ, indien niet mogelijk opgraven; vrijstelling bij ingrepen < 70m² in de historische kernen
- Behoud in situ, bij ingrepen via gemeente contact synemer niet fijndoend onze het Cultureel Erfgoed
- Bij ingrepen via de gemeente contact synemer met de provincial archeeloog
- Provincialel toeleeg archeologie, bij ingrepen via gemeente contact synemer met provincialel archeeloog
- Vrijgeven, geen onderzoek nodig
- Historisch bronnenonderzoek, zonodig verkennend en karterend onderzoek

RAAP 2009