

Plangebied

 1e Herziening Honderland fase 2

Enkelbestemmingen

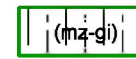
 GD Gemengd

Dubbelbestemmingen

 WR-A2+ Waarde - Archeologie 2

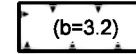
Gebiedsaanduidingen

 geluidzone - industrie 1

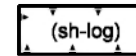
 (m-g) milieuzone - gezondeerd industrieterrein

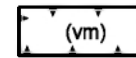
 wetgevingzone - wijzigingsgebied

Functieaanduidingen

 (b=3.2) bedrijf tot en met categorie 3.2

 (k) kantoor

 (sh-log) specifieke vorm van horeca - logies

 (vm) verkooppunt motorbrandstoffen zonder lpg

Bouwvlakken

 bouwvlak

Bouwaanduidingen

 [sba-1] specifieke bouwaanduiding - 1

 [sba-2] specifieke bouwaanduiding - 2

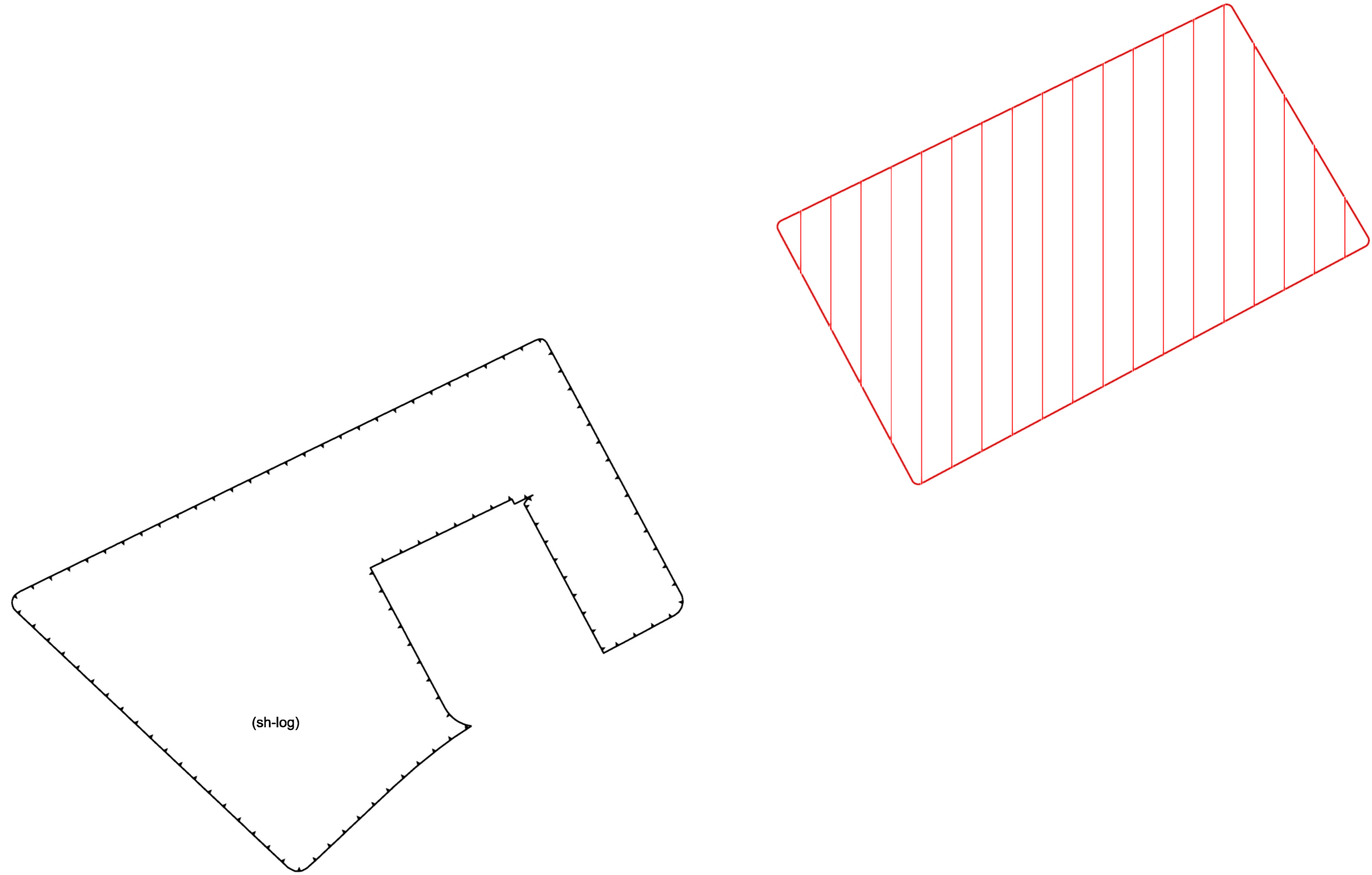
 [sba-3] specifieke bouwaanduiding - 3



 [sba-4] specifieke bouwaanduiding - 4

 [sba-5] specifieke bouwaanduiding - 5

Maatvoeringen

 50 maximum bouwhoogte (m)
70% maximum bebouwingspercentage (%)



GEMEENTE WESTLAND Postadres: Postbus 150, 2670 AD Naaldwijk Tel: (0174) 140174 Fax: (0174) 673 600 www.gemeentewestland.nl				 GEMEENTE WESTLAND		Cluster Beleid Bezoekadres: Laan van de Glazen Stad 1 2672 TA Naaldwijk	
1e Herziening Honderland fase 2 Maasdijk						Datum BGT	
Schaal	1 : 1000	Getekend	KP	Formaat	A2	Status	Ontwerp
Datum	14/11/2018	Gewijzigd		Dossier	NL.IMRO.1783.	Tek. Nr.	Honderland VB