Montferland Milieu

Bodemonderzoek & advies

2021

Verkennend bodemonderzoek

Balgoijseweg (ong.) te Wijchen

Normec ISO 9001

Normec BRL SIKB 2000

kwaliteitswaarborg bodembeheer SIKB

MM21128

Montferland Milieu B.V.

10-8-2021

Montferland Milieu B.V.
Zeddamseweg 77
7041 CN ‘s-Heerenberg
Tel: 0314-640414
info@montferlandmilieu.nl
www.montferlandmilieu.nl

TITELBLAD

Projectnaam	Balgoijseweg (ong.) te Wijchen
Projectnummer	MM21128
Adres	Balgoijseweg (ong.)
Postcode en plaats	6605 JC Wijchen
Aanleiding	Omgevingsvergunning
Versienummer	1
Status	Definitief
Datum	10-8-2021
Plaats	‘s-Heerenberg
Opsteller	Montferland Milieu B.V.

INHOUDSOPGAVE

1. INLEIDING 3
   1.1 Achtergrond 3
   1.2 Kwaliteit 3
   1.3 Betrouwbaarheid 3
   1.4 Onafhankelijkheid 3
   1.5 Leeswijzer 3
2. VOORONDERZOEK 4
   2.1 Geraadpleegde bronnen 4
   2.2 Huidige situatie 4
   2.3 Historie 5
   2.4 Verdachte activiteiten 6
   2.5 Bodemkwaliteitskaart 6
   2.6 Asbest 6
   2.7 PFAS 6
   2.8 Voorgaande onderzoeken 6
   2.9 Geohydrologie 7
   2.10 Locatie inspectie 7
   2.11 Conclusie vooronderzoek 7
3. HYPOTHESE EN ONDERZOEKSOPZET 8
   3.1 Hypothese 8
   3.2 Onderzoeksopzet 8
4. RESULTATEN 9
   4.1 Uitvoering veldwerk 9
   4.2 Samenstelling (meng)monsters en chemische analyses 9
   4.3 Interpretatie analyseresultaten 10
5. CONCLUSIE 11
   5.1 Algemeen 11
   5.2 Conclusie en aanbevelingen 11

BIJLAGEN

BIJLAGE 1	Topografische kaart
BIJLAGE 2	Kadastrale kaart met gegevens
BIJLAGE 3	Situatietekening met monsternamepunten
BIJLAGE 4	Boorprofielen
BIJLAGE 5	Analysecertificaten grond
BIJLAGE 6	Analysecertificaten grondwater
BIJLAGE 7	Toetsingstabellen
BIJLAGE 8	Projectfoto's
BIJLAGE 9	Informatie vooronderzoek
BIJLAGE 10	Onafhankelijkheidsverklaring
BIJLAGE 11	Toegepaste normen
BIJLAGE 12	Toelichting toetsingskader
BIJLAGE 13	Verklarende woordenlijst

1. INLEIDING

1.1 Achtergrond

In opdracht van initiatiefnemer heeft Montferland Milieu B.V. een verkennend bodemonderzoek verricht aan de Balgoijseweg (ong.) te Wijchen (gemeente Wijchen).

Het bodemonderzoek is uitgevoerd in het kader van een omgevingsvergunning. Het onderzoek heeft tot doel met een relatief geringe onderzoeksinspanning vast te stellen of er een grond- en/of grondwaterverontreiniging aanwezig is en welke mogelijk een belemmering kan vormen.

1.2 Kwaliteit

De veldwerkzaamheden zijn uitgevoerd door Montferland Milieu B.V. conform de beoordelingsrichtlijn BRL-SIKB 2000. Montferland Milieu B.V. is gecertificeerd en erkend voor het uitvoeren van milieuhygiënisch bodemonderzoek conform deze beoordelingsrichtlijn. Het toepassingsgebied van dit certificaat betreft de BRL-SIKB protocollen 2001 (plaatsen handboringen en peilbuizen, nemen grondmonsters), 2002 (nemen van grondwatermonsters) en 2018 (maaiveldinspectie en monsterneming asbest in bodem). De grond- en grondwatermonsters zijn (voor)behandeld door middel van de AS3000-methode in het door de Raad voor Accreditatie erkende laboratorium Eurofins Analytico B.V. te Barneveld.

Montferland Milieu B.V. werkt volgens een kwaliteitssysteem, zoals beschreven in het kwaliteitshandboek. Ons kwaliteitssysteem is gecertificeerd volgens de kwaliteitsborgingsnormen van de NEN-EN-ISO 9001:2000.

1.3 Betrouwbaarheid

Het bodemonderzoek is uitgevoerd conform de Nederlandse Norm NEN5740 (NEN5740:2009+A1:2016 nl ‘Bodem - Landbodem - Strategie voor het uitvoeren van verkennend bodemonderzoek - Onderzoek naar de milieuhygiënische kwaliteit van bodem en grond’). Het vooronderzoek, dat parallel loopt aan deze norm, is uitgevoerd conform de Nederlandse Norm NEN5725 (NEN 5725:2017 nl 'Bodem - Landbodem - Strategie voor het uitvoeren van vooronderzoek bij verkennend en nader onderzoek'). Ondanks de zorgvuldigheid waarmee het onderzoek is uitgevoerd, is het altijd mogelijk dat eventueel lokaal voorkomende verontreinigingen niet zijn ontdekt.

1.4 Onafhankelijkheid

Tussen Montferland Milieu B.V. en de opdrachtgever is geen sprake van een relatie, die de onafhankelijkheid en de integriteit zouden beïnvloeden en/of haar werkzaamheden zou kunnen belemmeren. De onafhankelijkheidsverklaring van het uitgevoerde veldwerk is opgenomen in bijlage 10. De veldwerkzaamheden zijn uitgevoerd door erkende medewerker van Montferland Milieu B.V.

1.5 Leeswijzer

In hoofdstuk 2 is de voorinformatie beschreven. Aan de hand van deze gegevens is in hoofdstuk 3 de hypothese gedefinieerd en is de onderzoeksopzet vastgesteld. Hoofdstuk 4 behandelt de resultaten van het onderzoek. Ten slotte zijn in hoofdstuk 5 de conclusies en aanbevelingen gedefinieerd.

2. VOORONDERZOEK

2.1 Geraadpleegde bronnen

Voor aanvang van het bodemonderzoek zijn de (historische) gegevens, die relevant zijn voor het onderzoek, verzameld. In bijlage 9 is de informatie van het vooronderzoek opgenomen.

Bij het vooronderzoek zijn de volgende bronnen geraadpleegd:
- informatie van voorgaand onderzoek
- informatie van de opdrachtgever
- informatie van de gemeente/omgevingsdienst
- informatie uit het provinciaal informatiesysteem
- informatie van de website topotijdreis.nl
- informatie van de website bodemloket.nl
- informatie van de website DINOloket.nl
- informatie van de website ruimtelijkeplannen.nl
- locatie inspectie

2.2 Huidige situatie

De onderzoekslocatie is gelegen aan de Balgoijseweg (ong.) te Wijchen (gemeente Wijchen). De locatie is kadastraal bekend als gemeente WCN00, sectie F, nummer 3761. De onderzoekslocatie heeft een oppervlakte van circa 1.500 m². In bijlage 1 is de topografische kaart weergegeven. Bijlage 2 bevat de kadastrale kaart met kadastrale gegevens en in bijlage 3 is de situatietekening met monsternamepunten weergegeven.

De onderzoekslocatie is gelegen aan de rand van Wijchen. De onderzoekslocatie is momenteel in gebruik als (sier)tuin. De initiatiefnemer is voornemens nieuwbouw op het perceel te realiseren.

Figuur 1: Foto onderzoekslocatie

Figuur 2: Weergave toekomstige situatie

2.3 Historie

Informatie van de gemeente/omgevingsdienst

Er zijn geen relevante gegevens van de historie van het terrein bekend welke van invloed zouden kunnen zijn op de onderzoeksstrategie. Er is geen bouwarchief/sloopvergunningen aanwezig. Op de locatie hebben zich in het verleden, voor zover bekend, geen calamiteiten voorgedaan.

Informatie van de website topotijdreis.nl

Uit historisch kaartmateriaal is gebleken dat de locatie in het verleden altijd in gebruik is geweest ten behoeve van agrarische- /natuurdoeleinden. De onderzoekslocatie is nimmer bebouwd geweest.

Figuur 3: Historische kaart (1925)

Figuur 4: Historische kaart (1950)

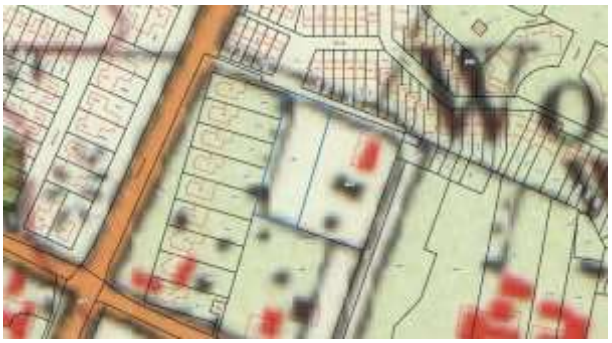

Figuur 5: Historische kaart (1970)

Figuur 6: Historische kaart (2010)

Informatie van de website bodemloket.nl

Uit informatie van het bodemloket blijkt dat er geen historische activiteiten van het perceel bekend zijn.

Figuur 7: Weergave bodemloket.nl

2.4 Verdachte activiteiten

Het voormalige gebruik van de onderzoekslocatie is altijd tuin geweest. Er zijn geen relevante gegevens van de historie van het terrein bekend welke van invloed zouden kunnen zijn op de onderzoeksstrategie.

2.5 Informatie lokale of regionale achtergrondgehalten

De onderzoekslocatie is gelegen binnen de bodemkwaliteitszone "Wonen", van het gebied waarvoor de gemeenten Millingen aan de Rijn, Ubbergen, Groesbeek, Beuningen, Heumen, Druten, West Maas en Waal en Wijchen gezamenlijk een "Bodemkwaliteitskaart regio MARN" hebben opgesteld. Er is geen informatie beschikbaar over de verhoogde kengetallen.

2.6 Asbest

Bij het vooronderzoek zijn geen gegevens naar voren gekomen die kunnen duiden op de aanwezigheid van asbest op of in de bodem van de onderzoekslocatie.

2.7 PFAS

Er zijn geen specifieke aanwijzingen voor de aanwezigheid van PFAS ter plaatse van de onderzoekslocatie. Atmosferische depositie kan de enige (beperkte) bron van PFAS-verontreiniging op het de locatie zijn. Van atmosferische depositie is bekend dat dit beperkt tot verhoogde PFAS-gehaltes voornamelijk in de bovengrond.

2.8 Voorgaande onderzoeken

Op de onderzoekslocatie hebben voor zover bekend geen voorgaand bodemonderzoek plaatsgevonden. Ten westen van de onderzoekslocatie is in 1990 door Haskoning een indicatief bodemonderzoek uitgevoerd. Destijds werden er in de bovengrond matig verontreinigd verhoogde gehalten aan minerale olie aangetoond. Nadat de monsters separaat zijn geanalyseerd bleken de monsters niet verontreinigd te zijn. Het grondwater bleek licht verontreinigd met fenol, tolueen en xylenen.

Ten oosten van de onderzoekslocatie is in 2019 door Econsultancy een verkennend bodemonderzoek uitgevoerd. Dit is gerapporteerd onder projectnummer: 10300.001. Destijds werden er in de bovengrond licht verhoogde gehalten aan PCB aangetoond. In de ondergrond werden geen verhoogde gehalten aangetoond. Het grondwater bleek licht verontreinigd met koper, nikkel en zink.

Figuur 8: Voorgaande onderzoeken

Figuur 9: Verontreinigings- saneringscontouren

2.9 Geohydrologie

Op basis van de geologische overzichtskaarten en grondwaterkaart van Nederland kan het volgende beeld van de bodemopbouw worden geschetst.

Het maaiveld bevindt zich volgens het Actueel Hoogtebestand Nederland (AHN) op een hoogte van circa 7,8 m +NAP. De gemiddelde stand van het freatisch grondwater bedraagt ± 5,5 m +NAP, waardoor het grondwater zich op ± 2,3 m -mv zou bevinden. Uit de grondwaterkaarten van TNO blijkt dat de regionale grondwaterstromingsrichting oostelijk is gericht. De lokale grondwaterstromingsrichting kan plaatselijk worden beïnvloed door sloten, beken, rivieren, rioleringen, onttrekkingen e.d.

Figuur 10: Weergave AHN

Figuur 11: Weergave grondwaterstromingsrichting

2.10 Locatie inspectie

Bij de locatie inspectie zijn geen bijzonderheden waargenomen. De onderzoekslocatie werd aangetroffen zoals op basis van het vooronderzoek kon worden verwacht.

Figuur 12: Overzichtsfoto onderzoeklocatie

Figuur 13: Overzichtsfoto onderzoeklocatie

2.11 Conclusie vooronderzoek

De onderzoekslocatie is op basis van het vooronderzoek onverdacht op het voorkomen van bodemverontreinigingen. De onderzoekslocatie is eveneens onverdacht op het voorkomen van PFAS en asbest in de bodem.

3. HYPOTHESE EN ONDERZOEKSOPZET

3.1 Hypothese

Op basis van de beschikbare informatie omtrent het historisch en huidig gebruik van de locatie, kan de gehele onderzoekslocatie als niet verdacht worden beschouwd. De gehele locatie wordt conform de strategie 'Onderzoeksstrategie voor een onverdachte locatie (ONV)' onderzocht. Deze hypothese gaat ervan uit dat op een locatie geen of slechts licht verhoogde gehalten worden gemeten.

De resultaten uit het vooronderzoek geven geen aanleiding het standaard NEN-analysepakket voor grond en grondwater uit te breiden

3.2 Onderzoeksopzet

In de onderstaande tabel is de onderzoeksopzet weergegeven.

Aantal boringen (excl. peilbuizen)	Aantal peilbuizen	Analyses grond	Analyses water
6 tot ± 0,5 m -mv 1 tot ± 2,0 m -mv	1	1 * NEN-pakket bovengrond 1 * NEN-pakket ondergrond	1 * NEN-pakket grondwater

Standaard NEN-pakket grond:

- Lutum en organische stof
- Zware metalen (Ba, Cd, Co, Cu, Hg, Pb, Mo, Ni, Zn)
- PCB's
- Polycyclische Aromatische Koolwaterstoffen
- Minerale olie (C10-40)

Standaard NEN-pakket grondwater:

- Zware metalen (Ba, Cd, Co, Cu, Hg, Pb, Mo, Ni, Zn)
- Vluchtige aromaten (benzeen, tolueen, ethylbenzeen, xylenen, styreen, naftaleen)
- Vluchtige gehalogeneerde koolwaterstoffen (vinylchloride, chloorethenen, chloormethaan, chloroform, chloorethanen, chloorpropanen en bromoform)
- Minerale olie (C10-40)

Opgemerkt wordt dat de gehanteerde onderzoeksstrategie (NEN 5740) niet geschikt is om de eventuele aanwezigheid van asbest in de bodem aan te tonen. Onderzoek naar asbest in de grond dient plaats te vinden conform de NEN 5707. Uit het vooronderzoek is gebleken dat de locatie onverdacht is met betrekking tot asbest. Opgemerkt wordt dat bij de uitvoering van het veldwerk aandacht is besteed aan het eventueel zintuiglijk voorkomen van asbest op en in de bodem.

4. RESULTATEN

4.1 Uitvoering veldwerk

De veldwerkzaamheden zijn uitgevoerd op 14-07-2021 en op 21-07-2021. Op de tekening in bijlage 3 staan de diverse boringen weergegeven.

Tijdens het opstellen van het boorplan is rekening gehouden met de doelstellingen en de richtlijnen, welke geformuleerd zijn in de inleiding. Daarnaast is rekening gehouden met de onderzoeksprotocollen en de ligging van kabels en leidingen.

Van het opgeboorde materiaal is een boorbeschrijving conform de NEN 5104 gemaakt en zijn er grondmonsters genomen over trajecten van ten hoogste 0,5 m, waarbij bodemlagen met verontreinigingskenmerken of een afwijkende textuur separaat bemonsterd zijn. Hierbij is gebruik gemaakt van de olie/watertest (O/W-test) en is gelet op afwijkende kleur of geur van de bodem. In het opgeboorde materiaal zijn zintuiglijk geen noemenswaardige bijmengingen met bodemvreemde materialen waargenomen. In de vaste bodem is geen asbestverdacht materiaal aangetroffen. De complete omschrijvingen van de boorprofielen staan vermeld in bijlage 4.

Voor de geplaatste peilbuis geldt dat het onderste gedeelte van de peilbuis (het peilfilter) is geperforeerd. Boven het filter is een laag zwelklei aangebracht, zodat er géén verontreinigingen van bovenaf in de peilbuis kunnen migreren. De filterstelling is bepaald op basis van de grondwaterstand en/of storende laag, zoals deze tijdens de veldwerkzaamheden is ingeschat. De peilbuis is direct na plaatsing afgepompt en na een wachttijd van minimaal een week is het grondwater bemonsterd.

In de onderstaande tabel staan de meetresultaten van het grondwater weergegeven:

Peilbuis	Filterstelling (m -mv)	Grondwaterstand (m -mv)	Zuurgraad (pH)	Geleidbaarheid EGV (µS/cm)	Troebelheid (NTU)
01	2,70 - 3,70	2,31	6.20	180	4

Toelichting:
Geen van de gemeten waarden van de zuurgraad en de geleidbaarheid wijkt duidelijk af van de waarde, welke gezien de natuurlijke omstandigheden verwacht kan worden.

4.2 Samenstelling (meng)monsters en chemische analyses

Op basis van de zintuiglijke waarnemingen zijn (meng)monsters samengesteld van de grond. De zintuigelijke waarnemingen geven geen aanleiding het standaard NEN-analysepakket voor grond en grondwater uit te breiden. In onderstaande tabel staan de mengmonsters weergegeven.

Grond(meng)monster(s)	Samenstelling	Traject (m -mv)	Analyse
MM01	01: 0.00 - 0.50, 02: 0.00 - 0.50, 03: 0.00 - 0.50, 04: 0.00 - 0.50, 05: 0.00 - 0.50, 06: 0.00 - 0.50, 07: 0.00 - 0.50, 08: 0.00 - 0.50	0,00 - 0,50	Standaard NEN-pakket grond
MM02	01: 0.90 - 1.40, 01: 1.40 - 1.90, 06: 1.00 - 1.50, 06: 1.50 - 2.00	0,90 - 2,00	Standaard NEN-pakket grond
Grondwatermonster(s)			
01	01-1-1	2,70 - 3,70	Standaard NEN-pakket grondwater

Motivatie:
MM01 is samengesteld uit de individuele grondmonsters van de bovengrond.
MM02 is samengesteld uit de individuele grondmonsters van de ondergrond.

4.3 Interpretatie analyseresultaten

In bijlage 5 zijn de analyserapporten van de grond opgenomen en in bijlage 6 van het grondwater. De toetsingstabellen zijn weergegeven in bijlage 7. De gemeten gehalten zijn met behulp van het organisch stof- en lutumgehalte, omgerekend naar gehalten in een standaardbodem en vervolgens getoetst. In algemene zin wordt opgemerkt dat bij analyse van mengmonsters het gehalte in de individuele deelmonsters zowel hoger als lager kunnen zijn dan het aangetoonde gehalte in het betreffende mengmonster.

In de onderstaande tabel worden de concentraties aangegeven die de geldende toetsingskaders overschrijden, daarnaast is een indicatie van de te verwachten bodemkwaliteitsklasse volgens het Besluit Bodemkwaliteit weergegeven.

Grond (meng)monster(s)	Traject (m -mv)	Gehalte > AW/S	Gehalte > T	Gehalte > I	Indicatie BBK
MM01	0,00 - 0,50	-	-	-	AW
MM02	0,90 - 2,00	-	-	-	AW
Grondwatermonster(s)					
01-1-1	2,70 - 3,70	-	-	-	N.v.t.

Betekenis van de tekens en afkortingen WBB:
S = streefwaarde
AW = achtergrondwaarde (licht verontreinigd)
T = tussenwaarde (matig verontreinigd)
I = interventieaarde (sterk verontreinigd)
- = onder achtergrondwaarde of detectiegrens

Betekenis van de afkortingen BBK:
AW= toepasbaar voldoet aan Achtergrondwaarde
Wonen= toepasbaar (functieklasse Wonen)
Industrie= toepasbaar (functieklasse industrie)
NT= niet toepasbaar

Toelichting:

In de grond(meng)monsters en het grondwater zijn geen van de onderzochte stoffen aangetroffen in een concentratie boven de achtergrondwaarde of de detectiegrens van de desbetreffende stof.

5. CONCLUSIE

5.1 Algemeen

In opdracht van initiatiefnemer heeft Montferland Milieu B.V. een verkennend bodemonderzoek verricht aan de Balgoijseweg (ong.) te Wijchen (gemeente Wijchen). Het bodemonderzoek is uitgevoerd in het kader van een omgevingsvergunning.

5.2 Conclusie en aanbevelingen

Uit het uitgevoerde bodemonderzoek kan het volgende worden geconcludeerd:

- Tijdens het veldwerk is de opgeboorde grond zintuiglijk beoordeeld op de mogelijke aanwezigheid van bodemverontreiniging. Hierbij zijn geen indicaties waargenomen die hierop duiden.
- In de grond(meng)monsters en het grondwater zijn geen van de onderzochte stoffen aangetroffen in een concentratie boven de achtergrondwaarde of de detectiegrens van de desbetreffende stof.
- Uit de onderzoeksresultaten kan geconcludeerd worden dat er op de locatie geen ernstige bodem- of grondwaterverontreinigingen aanwezig zijn.
- De tevoren gestelde hypothese 'De gehele onderzoekslocatie kan op basis van het vooronderzoek als niet-verdacht worden beschouwd' wordt aangenomen.
- Uit milieukundig oogpunt is er naar onze mening geen bezwaar tegen de voorgenomen nieuwbouwplannen. De bodem wordt geschikt geacht voor het huidige en toekomstige gebruik.

Standaard slotopmerking:

Het volgende dient opgemerkt te worden: gezien het verkennende karakter van dit onderzoek is het, ondanks de zorgvuldigheid waarmee het is uitgevoerd, altijd mogelijk dat eventueel lokaal voorkomende verontreinigingen niet zijn ontdekt. Hoewel voldaan wordt aan de geldende wetten en regelgeving, wordt tijdens een verkennend of nader bodemonderzoek een beperkt aantal boringen, inspectiegaten of inspectiesleuven verricht.

Vermeld dient tevens te worden dat op basis van voorliggend onderzoek geen conclusies kunnen worden getrokken omtrent de bodemkwaliteit van andere terreindelen of aangrenzende percelen.

Opgemerkt wordt dat wij slechts een adviserende taak hebben en dat het bevoegd gezag de noodzaak tot de uitvoering van nader of aanvullend onderzoek vaststelt.

Tenslotte dient in acht genomen te worden dat elk bodemonderzoek een momentopname is. Eventuele toekomstige calamiteiten (bijvoorbeeld brand of morsing van bodemvreemde vloeistoffen), sloopwerkzaamheden of bouwrijp maken en aanvoer van grond van elders kunnen de bodemkwaliteit (sterk) beïnvloeden.

Eventueel vrijkomende grond kan niet zondermeer in het grondverkeer worden opgenomen. Mocht de grond naar elders worden getransporteerd, dient te worden nagegaan in hoeverre de kwaliteit van de af te voeren grond overeenstemt met de verwerkingsmogelijkheden die voor de betreffende stort- c.q. hergebruikslocatie gelden. Deze zijn geformuleerd in het Besluit bodemkwaliteit. Aanbevolen wordt dan ook de eindverwerkingslocatie in overleg met het bevoegd gezag vast te stellen. Mocht grondwater onttrokken worden t.b.v. bemaling, dient bekeken te worden in hoeverre de grondwaterkwaliteit de lozingsnormen overschrijdt.

BIJLAGE 1:

Topografische kaart

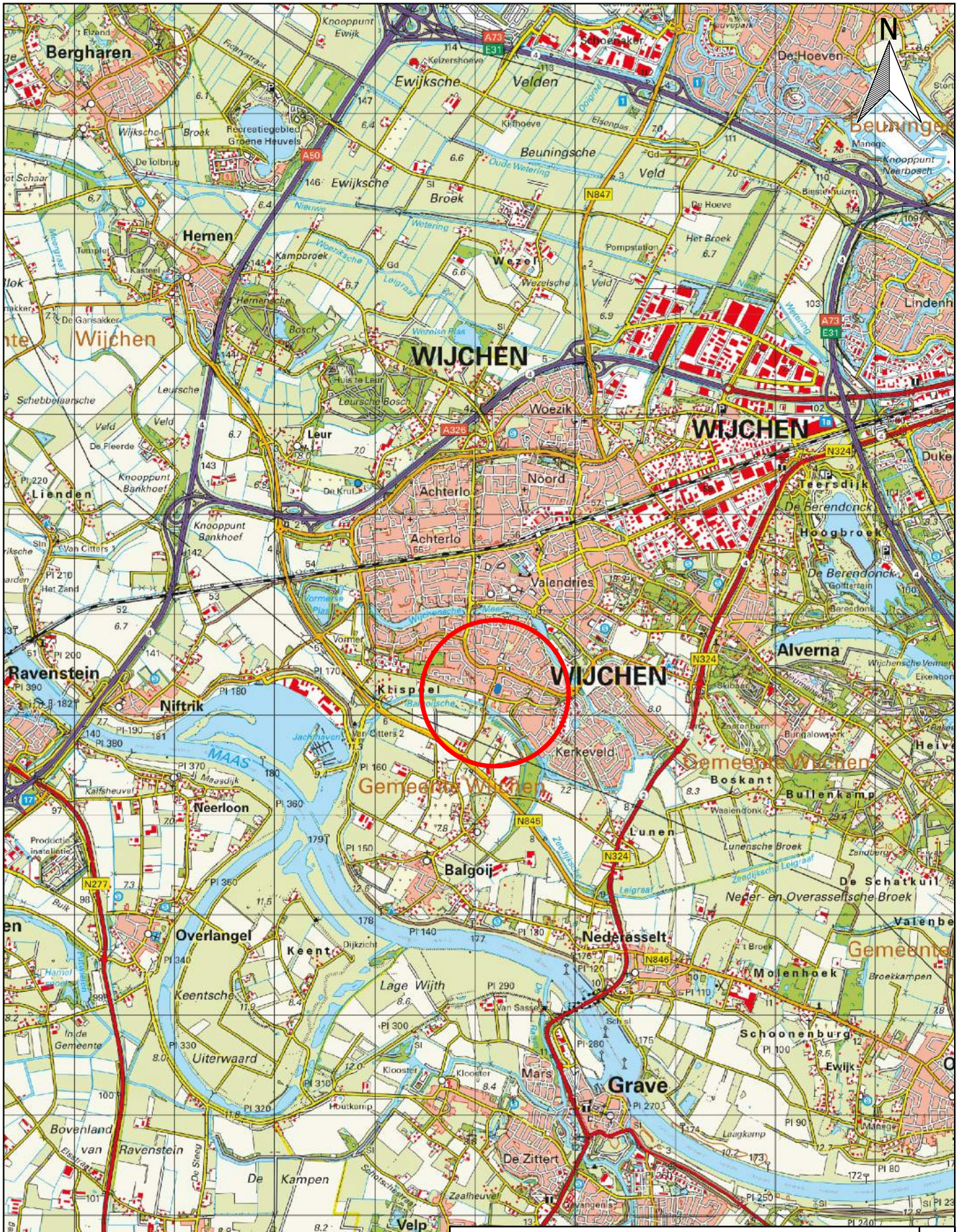

Topografische kaart	A4
Bodemonderzoek: Balgoijseweg (ong.) te Wijchen	SCHAAL: 1:50000
PROJECTNUMMER: MM21128	GETEKEND: AEL
Montferland Milieu – Bodemonderzoek & advies	DATUM: 10-8-2021
	BIJLAGE: 1

BIJLAGE 2:

Kadastrale kaart met gegevens

Kadastraal object	
Kadastrale gemeente:	WCN00
Sectie:	F
Perceel:	3761

Kadastrale kaart	A4
Bodemonderzoek: Balgoijseweg (ong.) te Wijchen	SCHAAL: 1:2000
PROJECTNUMMER: MM21128	GETEKEND: AEL
Montferland Milieu Bodemonderzoek & advies	DATUM: 10-8-2021
	BIJLAGE: 2

BIJLAGE 3:

Situatietekening met monsternamepunten

Legenda

- Locatiegrens
- Gras
- Boring tot 0,5 m -mv
- Boring tot 2,0 m -mv
- Peilbuis

Situatietekening met monsternamepunten	A4
Bodemonderzoek: Balgoijseweg (ong.) te Wijchen	SCHAAL: 1:400
PROJECTNUMMER: MM21128	GETEKEND: AEL
Montferland Milieu Bodemonderzoek & advies	DATUM: 10-8-2021
	BIJLAGE: 3

BIJLAGE 4:

Boorprofielen

01

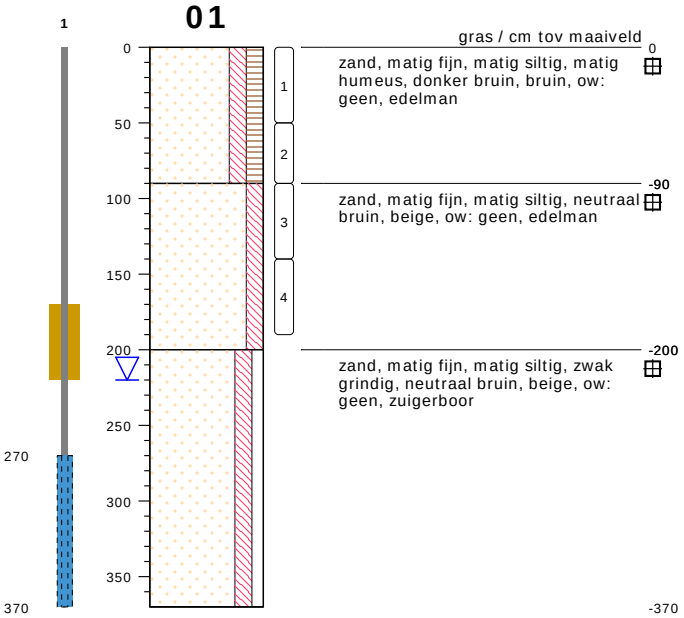

type **peilbuis met 1 filter**
datum **14-07-2021**
boormeester **A. Ellmann**
x **178236.77**
y **423251.36**

02

type **grondboring**
datum **14-07-2021**
boormeester **A. Ellmann**
x **178249.21**
y **423264.75**

03

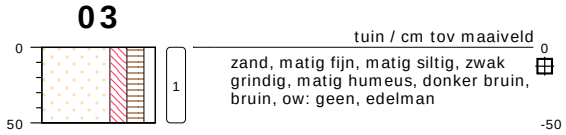

type **grondboring**
datum **14-07-2021**
boormeester **A. Ellmann**
x **178228.74**
y **423252.57**

04

type **grondboring**
datum **14-07-2021**
boormeester **A. Ellmann**
x **178223.07**
y **423233.14**

05

type **grondboring**
datum **14-07-2021**
boormeester **A. Ellmann**
x **178241.70**
y **423219.91**

bodemprofielen **schaal 1:50**

onderzoek **Balgoijseweg (ong.) te Wijchen**
projectcode **MM21128**
getekend conform **NEN 5104**

Montferland Milieu
Bodemonderzoek & advies

06

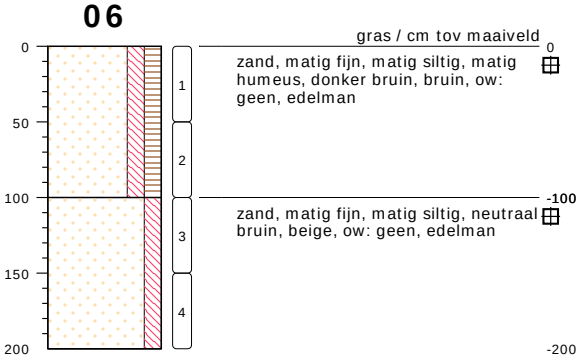

type **grondboring**
datum **14-07-2021**
boormeester **A. Ellmann**
x **178244.80**
y **423239.76**

07

type **grondboring**
datum **14-07-2021**
boormeester **A. Ellmann**
x **178235.25**
y **423278.40**

08

type **grondboring**
datum **14-07-2021**
boormeester **A. Ellmann**
x **178234.62**
y **423234.93**

bodemprofielen **schaal 1:50**

onderzoek **Balgoijseweg (ong.) te Wijchen**
projectcode **MM21128**
getekend conform **NEN 5104**

Montferland Milieu
Bodemonderzoek & advies

PEILBUIS

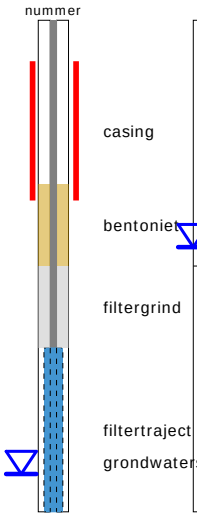

BORING

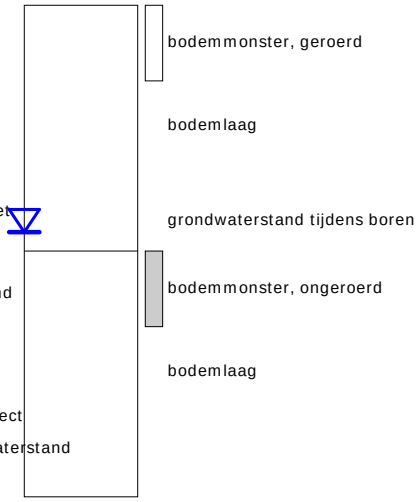

links= cm-maaiveld

rechts= cm+ NAP

OLIE OP WATER REACTIE

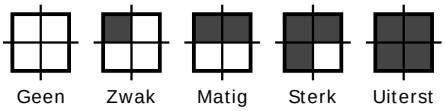

GEUR INTENISTEIT

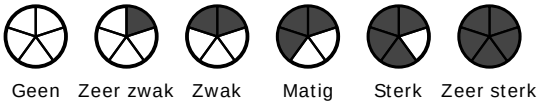

GRONDSOORTEN

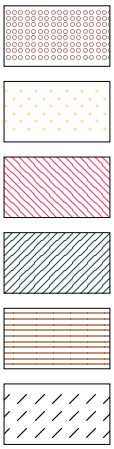

GRIND, grindig (G,g)

ZAND, zandig (Z,z)

LEEM, siltig (L,s)

KLEI, kleiig (K,k)

VEEN, humeus (V,h)

slib

MATE VAN BIJMENGING

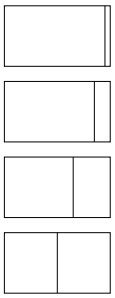

zwak - (0-5%)

matig - (5-15%)

sterk - (15-50%)

uiterst - (> 50%)

VERHARDINGEN

asfalt, beton, klinkers, tegels
stelconplaat, ondoordringbare laag

GRADATIE ZAND

uf = uiterst fijn (63-105 um)
zf = zeer fijn (105-150 um)
mf = matig fijn (150-210 um)
mg = matig grof (210-300 um)
zg = zeer grof (300-420 um)
ug = uiterst grof (420-2000 um)

OVERIG

bodemvreemde bestandsdelen aanwezig

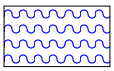

water

GRADATIE GRIND

f = fijn (2-5.6 mm)
mg = matig grof (5.6-16 mm)
zg = zeer grof (16-63 mm)

BESCHRIJVING BODEMLAAG

pid = foto ionisatie detector
bv = bodemvocht
ow = olie op water

BIJLAGE 5:

Analysecertificaten grond

eurofins | analytico®

Montferland Milieu B.V.
T.a.v. Arjan Ellmann
Lindestraat 11
7039 AW STOKKUM
NETHERLANDS

Analysecertificaat

Datum: 21-Jul-2021

Hierbij ontvangt u de resultaten van het navolgende laboratoriumonderzoek.

Certificaatnummer/Versie	2021119967/1
Uw project/verslagnummer	MM21128
Uw projectnaam	Balgoijseweg (ong.) te Wijchen
Uw ordernummer	
Monster(s) ontvangen	19-Jul-2021

Dit certificaat mag uitsluitend in zijn geheel worden gereproduceerd.
De analyse resultaten hebben alleen betrekking op het beproefde object.

De grondmonsters worden tot 4 weken na datum ontvangst bewaard en watermonsters tot 2 weken na datum ontvangst. Zonder tegenbericht worden de monsters nadien afgevoerd.
Indien de monsters langer bewaard dienen te blijven verzoeken wij U dit exemplaar uiterlijk 1 werkdag voor afloop van de standaardbewaarperiode ondertekend aan ons te retourneren. Voor de kosten van het langer bewaren van monsters verwijzen wij naar de prijslijst.

Bewaren tot:
Datum: Naam: Handtekening:

Wij vertrouwen erop uw opdracht hiermee naar verwachting te hebben uitgevoerd, mocht U naar aanleiding van dit analysecertificaat nog vragen hebben verzoeken wij U contact op te nemen met de afdeling Verkoop en Advies.

Met vriendelijke groet,

Eurofins Analytico B.V.

Ing. A. Veldhuizen
Technical Manager

Eurofins Analytico B.V.

Gildeweg 42-46
3771 NB Barneveld
P.O. Box 459
3770 AL Barneveld NL

Tel. +31 (0)34 242 63 00
Fax +31 (0)34 242 63 99
E-mail info-env@eurofins.nl
Site www.eurofins.nl

BNP Paribas S.A. 227 9245 25
IBAN: NL71BNPA0227924525
BIC: BNPANL2A
KvK/CoC No. 09088623
BTW/VAT No. NL 8043.14.883.B01

Eurofins Analytico B.V. is ISO 14001: 2015 gecertificeerd door TÜV en erkend door het Vlaamse Gewest (OVAM en Dep. Omgeving), het Brusselse Gewest (BIM), het Waalse Gewest (DGRNE-OWD) en door de overheid van Luxemburg (MEV).

eurofins — analytico®

Analysecertificaat

Uw project/verslagnummer	MM21128	Certificaatnummer/Versie	2021119967/1
Uw projectnaam	Balgoijseweg (ong.) te Wijchen	Startdatum analyse	19-Jul-2021
Uw ordernummer		Datum einde analyse	21-Jul-2021
Uw monsternemer	Arjan Ellmann	Rapportagedatum	21-Jul-2021/08:01
		Bijlage	A,B,C
		Pagina	1/2

	Analyse	Eenheid	1	2
	Voorbehandeling			
	Cryogeen malen AS3000		Uitgevoerd	Uitgevoerd
	Bodemkundige analyses			
S	Droge stof	% (m/m)	89.8	94.1
S	Organische stof	% (m/m) ds	1.7	<0.7
	Gloeirest	% (m/m) ds	98	100
S	Korrelgrootte < 2 µm (Lutum)	% (m/m) ds	8.6	2.9
	Metalen			
S	Barium (Ba)	mg/kg ds	58	<20
S	Cadmium (Cd)	mg/kg ds	0.31	<0.20
S	Kobalt (Co)	mg/kg ds	6.9	<3.0
S	Koper (Cu)	mg/kg ds	11	<5.0
S	Kwik (Hg)	mg/kg ds	<0.050	<0.050
S	Molybdeen (Mo)	mg/kg ds	<1.5	<1.5
S	Nikkel (Ni)	mg/kg ds	9.5	6.2
S	Lood (Pb)	mg/kg ds	23	<10
S	Zink (Zn)	mg/kg ds	63	<20
	Minerale olie			
	Minerale olie (C10-C12)	mg/kg ds	<3.0	<3.0
	Minerale olie (C12-C16)	mg/kg ds	<5.0	<5.0
	Minerale olie (C16-C21)	mg/kg ds	<5.0	<5.0
	Minerale olie (C21-C30)	mg/kg ds	<11	<11
	Minerale olie (C30-C35)	mg/kg ds	<5.0	<5.0
	Minerale olie (C35-C40)	mg/kg ds	<6.0	<6.0
S	Minerale olie totaal (C10-C40)	mg/kg ds	<35	<35
	Polychloorbifenylen, PCB			
S	PCB 28	mg/kg ds	<0.0010	<0.0010
S	PCB 52	mg/kg ds	<0.0010	<0.0010
S	PCB 101	mg/kg ds	<0.0010	<0.0010
S	PCB 118	mg/kg ds	<0.0010	<0.0010

Nr.	Uw monsteromschrijving	Opgegeven monstermatrix	Monster nr.
1	MM01, 01: 0-50, 02: 0-50, 03: 0-50, 04: 0-50, 05: 0-50, 06: 0-50, 07: 0-50,	Grond (AS3000)	12183469
2	MM02, 01: 90-140, 01: 140-190, 06: 100-150, 06: 150-200	Grond (AS3000)	12183470

kwaliteitswaarborg bodembeheer SIKB

Q: door RvA geaccrediteerde verrichting
A: AP04 erkende en geaccrediteerde verrichting
S: AS SIKB erkende en geaccrediteerde verrichting
V: VLAREL erkende verrichting
W: Waals Gewest erkende verrichting

Dit certificaat mag uitsluitend in zijn geheel worden gereproduceerd.

Eurofins Analytico B.V. is ISO 14001: 2015 gecertificeerd door TÜV en erkend door het Vlaamse Gewest (OVAM en Dep. Omgeving), het Brusselse Gewest (BIM), het Waalse Gewest (DGRNE-OWD) en door de overheid van Luxemburg (MEV).

TESTEN RvA L010

Eurofins Analytico B.V.

Gildeweg 42-46
3771 NB Barneveld
P.O. Box 459
3770 AL Barneveld NL

Tel. +31 (0)34 242 63 00
Fax +31 (0)34 242 63 99
E-mail info-env@eurofins.nl
Site www.eurofins.nl

BNP Paribas S.A. 227 9245 25
IBAN: NL71BNPA0227924525
BIC: BNPANL2A
KvK/CoC No. 09088623
BTW/VAT No. NL 8043.14.883.B01

eurofins — analytico®

Analysecertificaat

Uw project/verslagnummer	MM21128	Certificaatnummer/Versie	2021119967/1
Uw projectnaam	Balgoijseweg (ong.) te Wijchen	Startdatum analyse	19-Jul-2021
Uw ordernummer		Datum einde analyse	21-Jul-2021
Uw monsternemer	Arjan Ellmann	Rapportagedatum	21-Jul-2021/08:01
		Bijlage	A,B,C
		Pagina	2/2

	Analyse	Eenheid	1	2
S	PCB 138	mg/kg ds	<0.0010	<0.0010
S	PCB 153	mg/kg ds	<0.0010	<0.0010
S	PCB 180	mg/kg ds	<0.0010	<0.0010
S	PCB (som 7) (factor 0,7)	mg/kg ds	0.0049 [1)]	0.0049 [1)]
	Polycyclische Aromatische Koolwaterstoffen, PAK			
S	Naftaleen	mg/kg ds	<0.050	<0.050
S	Fenanthreen	mg/kg ds	<0.050	<0.050
S	Anthraceen	mg/kg ds	<0.050	<0.050
S	Fluorantheen	mg/kg ds	<0.050	<0.050
S	Benzo(a)anthraceen	mg/kg ds	<0.050	<0.050
S	Chryseen	mg/kg ds	<0.050	<0.050
S	Benzo(k)fluorantheen	mg/kg ds	<0.050	<0.050
S	Benzo(a)pyreen	mg/kg ds	<0.050	<0.050
S	Benzo(ghi)peryleen	mg/kg ds	<0.050	<0.050
S	Indeno(123-cd)pyreen	mg/kg ds	<0.050	<0.050
S	PAK VROM (10) (factor 0,7)	mg/kg ds	0.35 [1)]	0.35 [1)]

Nr.	Uw monsteromschrijving	Opgegeven monstermatrix	Monster nr.
1	MM01, 01: 0-50, 02: 0-50, 03: 0-50, 04: 0-50, 05: 0-50, 06: 0-50, 07: 0-50,	Grond (AS3000)	12183469
2	MM02, 01: 90-140, 01: 140-190, 06: 100-150, 06: 150-200	Grond (AS3000)	12183470

kwaliteitswaarborg bodembeheer SIKB

Q: door RvA geaccrediteerde verrichting
A: AP04 erkende en geaccrediteerde verrichting
S: AS SIKB erkende en geaccrediteerde verrichting
V: VLAREL erkende verrichting
W: Waals Gewest erkende verrichting

Akkoord
Pr.coörd.
VA

Dit certificaat mag uitsluitend in zijn geheel worden gereproduceerd.

Eurofins Analytico B.V. is ISO 14001: 2015 gecertificeerd door TÜV en erkend door het Vlaamse Gewest (OVAM en Dep. Omgeving), het Brusselse Gewest (BIM), het Waalse Gewest (DGRNE-OWD) en door de overheid van Luxemburg (MEV).

TESTEN
RvA L010

Eurofins Analytico B.V.

Gildeweg 42-46
3771 NB Barneveld
P.O. Box 459
3770 AL Barneveld NL

Tel. +31 (0)34 242 63 00
Fax +31 (0)34 242 63 99
E-mail info-env@eurofins.nl
Site www.eurofins.nl

BNP Paribas S.A. 227 9245 25
IBAN: NL71BNPA0227924525
BIC: BNPANL2A
KvK/CoC No. 09088623
BTW/VAT No. NL 8043.14.883.B01

eurofins — analytico®

Bijlage (A) met de opgegeven deelmonsterinformatie behorende bij het analysecertificaat. 2021119967/1

Monster nr.	Uw monsteromschrijving				
Barcode	**Boornr**	**Van**	**Tot**	**Uw datum monstername**	**Monsteromsch./Monstername ID**
12183469	MM01, 01: 0-50, 02: 0-50, 03: 0-50, 04: 0-50, 05: 0-50, 06: 0-50, 07: 0-				
0539001236	01	0	50	14-Jul-2021	
0539001233	02	0	50	14-Jul-2021	
0539001190	03	0	50	14-Jul-2021	
0539001225	04	0	50	14-Jul-2021	
0539001231	05	0	50	14-Jul-2021	
0539001234	06	0	50	14-Jul-2021	
0539001230	07	0	50	14-Jul-2021	
0539001228	08	0	50	14-Jul-2021	
12183470	MM02, 01: 90-140, 01: 140-190, 06: 100-150, 06: 15 0-200				
0539001366	01	90	140	14-Jul-2021	
0539001235	01	140	190	14-Jul-2021	
0539001237	06	100	150	14-Jul-2021	
0539001238	06	150	200	14-Jul-2021	

Eurofins Analytico B.V.

Gildeweg 42-46
3771 NB Barneveld
P.O. Box 459
3770 AL Barneveld NL

Tel. +31 (0)34 242 63 00
Fax +31 (0)34 242 63 99
E-mail info-env@eurofins.nl
Site www.eurofins.nl

BNP Paribas S.A. 227 9245 25
IBAN: NL71BNPA0227924525
BIC: BNPANL2A
KvK/CoC No. 09088623
BTW/VAT No. NL 8043.14.883.B01

Eurofins Analytico B.V. is ISO 14001: 2015 gecertificeerd door TÜV en erkend door het Vlaamse Gewest (OVAM en Dep. Omgeving), het Brusselse Gewest (BIM), het Waalse Gewest (DGRNE-OWD) en door de overheid van Luxemburg (MEV).

Bijlage (B) met opmerkingen behorende bij analysecertificaat 2021119967/1

Opmerking 1)

De toetswaarde van de som is gelijk aan de sommatie van 0,7*RG

Eurofins Analytico B.V.

Gildeweg 42-46
3771 NB Barneveld
P.O. Box 459
3770 AL Barneveld NL

Tel. +31 (0)34 242 63 00
Fax +31 (0)34 242 63 99
E-mail info-env@eurofins.nl
Site www.eurofins.nl

BNP Paribas S.A. 227 9245 25
IBAN: NL71BNPA0227924525
BIC: BNPANL2A
KvK/CoC No. 09088623
BTW/VAT No. NL 8043.14.883.B01

Eurofins Analytico B.V. is ISO 14001: 2015 gecertificeerd door TÜV en erkend door het Vlaamse Gewest (OVAM en Dep. Omgeving), het Brusselse Gewest (BIM), het Waalse Gewest (DGRNE-OWD) en door de overheid van Luxemburg (MEV).

Bijlage (C) met methodeverwijzingen behorende bij analysecertificaat 2021119967/1

Analyse	Methode	Techniek	Methode referentie
Voorbehandeling			
UitScan Cryo	W0106	Voorbehandeling	AS3000
Bodemkundige analyses			
Droge Stof	W0104	Gravimetrie	pb 3010-2 en NEN-EN 15934
Organische stof (gloeiverlies)	W0109	Gravimetrie	pb 3010-3 en NEN 5754
Korrelgrootte < 2 µm (lutum)	W0171	Sedimentatie	pb 3010-4 en NEN 5753
Metalen			
Barium (Ba)	W0423	ICP-MS	pb 3010-5 en NEN-EN-ISO 17294-2
Cadmium (Cd)	W0423	ICP-MS	pb 3010-5 en NEN-EN-ISO 17294-2
Kobalt (Co)	W0423	ICP-MS	pb 3010-5 en NEN-EN-ISO 17294-2
Koper (Cu)	W0423	ICP-MS	pb 3010-5 en NEN-EN-ISO 17294-2
Kwik (Hg)	W0423	ICP-MS	pb 3010-5 en NEN-EN-ISO 17294-2
Molybdeen (Mo)	W0423	ICP-MS	pb 3010-5 en NEN-EN-ISO 17294-2
Nikkel (Ni)	W0423	ICP-MS	pb 3010-5 en NEN-EN-ISO 17294-2
Lood (Pb)	W0423	ICP-MS	pb 3010-5 en NEN-EN-ISO 17294-2
Zink (Zn)	W0423	ICP-MS	pb 3010-5 en NEN-EN-ISO 17294-2
Minerale olie			
Minerale Olie (C10-C40)	W0202	GC-FID	pb 3010-7 en NEN-EN-ISO 16703
Polychloorbifenylen, PCB			
PCB (7)	W0271	GC-MS	pb 3010-8 en NEN 6980
Polycyclische Aromatische Koolwaterstoffen, PAK			
PAK (10) (VROM)	W0271	GC-MS	pb. 3010-6 en NEN-ISO 18287
PAK som AS3000/AP04	W0271	GC-MS	pb. 3010-6 en NEN-ISO 18287

Nadere informatie over de toegepaste onderzoeksmethoden alsmede een classificatie van de meetonzekerheid staan vermeld in ons overzicht "Specificaties analysemethoden", versie juni 2020.

BIJLAGE 6:

Analysecertificaten water

eurofins | analytico®

Montferland Milieu B.V.
T.a.v. Arjan Ellmann
Lindestraat 11
7039 AW STOKKUM
NETHERLANDS

Analysecertificaat

Datum: 26-Jul-2021

Hierbij ontvangt u de resultaten van het navolgende laboratoriumonderzoek.

Certificaatnummer/Versie	2021121712/1
Uw project/verslagnummer	MM21128
Uw projectnaam	Balgoijseweg (ong.) te Wijchen
Uw ordernummer	
Monster(s) ontvangen	21-Jul-2021

Dit certificaat mag uitsluitend in zijn geheel worden gereproduceerd.
De analyse resultaten hebben alleen betrekking op het beproefde object.

De grondmonsters worden tot 4 weken na datum ontvangst bewaard en watermonsters tot 2 weken na datum ontvangst. Zonder tegenbericht worden de monsters nadien afgevoerd.
Indien de monsters langer bewaard dienen te blijven verzoeken wij U dit exemplaar uiterlijk 1 werkdag voor afloop van de standaardbewaarperiode ondertekend aan ons te retourneren. Voor de kosten van het langer bewaren van monsters verwijzen wij naar de prijslijst.

Bewaren tot:
Datum: Naam: Handtekening:

Wij vertrouwen erop uw opdracht hiermee naar verwachting te hebben uitgevoerd, mocht U naar aanleiding van dit analysecertificaat nog vragen hebben verzoeken wij U contact op te nemen met de afdeling Verkoop en Advies.

Met vriendelijke groet,

Eurofins Analytico B.V.

Ing. A. Veldhuizen
Technical Manager

Eurofins Analytico B.V.

Gildeweg 42-46
3771 NB Barneveld
P.O. Box 459
3770 AL Barneveld NL

Tel. +31 (0)34 242 63 00
Fax +31 (0)34 242 63 99
E-mail info-env@eurofins.nl
Site www.eurofins.nl

BNP Paribas S.A. 227 9245 25
IBAN: NL71BNPA0227924525
BIC: BNPANL2A
KvK/CoC No. 09088623
BTW/VAT No. NL 8043.14.883.B01

Eurofins Analytico B.V. is ISO 14001: 2015 gecertificeerd door TÜV en erkend door het Vlaamse Gewest (OVAM en Dep. Omgeving), het Brusselse Gewest (BIM), het Waalse Gewest (DGRNE-OWD) en door de overheid van Luxemburg (MEV).

eurofins — analytico®

Analysecertificaat

Uw project/verslagnummer	MM21128	Certificaatnummer/Versie	2021121712/1
Uw projectnaam	Balgoijseweg (ong.) te Wijchen	Startdatum analyse	21-Jul-2021
Uw ordernummer		Datum einde analyse	26-Jul-2021
Uw monsternemer	Arjan Ellmann	Rapportagedatum	26-Jul-2021/09:31
		Bijlage	A,B,C
		Pagina	1/2

	Analyse	Eenheid	1
	Metalen		
S	Barium (Ba)	µg/L	<20
S	Cadmium (Cd)	µg/L	<0.20
S	Kobalt (Co)	µg/L	<2.0
S	Koper (Cu)	µg/L	6.7
S	Kwik (Hg)	µg/L	<0.050
S	Molybdeen (Mo)	µg/L	<2.0
S	Nikkel (Ni)	µg/L	7.3
S	Lood (Pb)	µg/L	<2.0
S	Zink (Zn)	µg/L	<10
	Vluchtige Aromatische Koolwaterstoffen		
S	Benzeen	µg/L	<0.20
S	Tolueen	µg/L	<0.20
S	Ethylbenzeen	µg/L	<0.20
S	o-Xyleen	µg/L	<0.10
S	m,p-Xyleen	µg/L	<0.20
S	Xylenen (som) factor 0,7	µg/L	0.21 [1)]
	BTEX (som)	µg/L	<0.90
S	Naftaleen	µg/L	<0.020
S	Styreen	µg/L	<0.20
	Vluchtige organische halogeenkoolwaterstoffen		
S	Dichloormethaan	µg/L	<0.20
S	Trichloormethaan	µg/L	<0.20
S	Tetrachloormethaan	µg/L	<0.10
S	Trichlooretheen	µg/L	<0.20
S	Tetrachlooretheen	µg/L	<0.10
S	1,1-Dichloorethaan	µg/L	<0.20
S	1,2-Dichloorethaan	µg/L	<0.20
S	1,1,1-Trichloorethaan	µg/L	<0.10
S	1,1,2-Trichloorethaan	µg/L	<0.10
S	cis 1,2-Dichlooretheen	µg/L	<0.10

Nr.	Uw monsteromschrijving	Opgegeven monstermatrix	Monster nr.
1	1, 01-1: 270-370	Water (AS3000)	12188743

kwaliteitswaarborg bodembeheer SIKB

Q: door RvA geaccrediteerde verrichting
A: AP04 erkende en geaccrediteerde verrichting
S: AS SIKB erkende en geaccrediteerde verrichting
V: VLAREL erkende verrichting
W: Waals Gewest erkende verrichting

Dit certificaat mag uitsluitend in zijn geheel worden gereproduceerd.

Eurofins Analytico B.V. is ISO 14001: 2015 gecertificeerd door TÜV en erkend door het Vlaamse Gewest (OVAM en Dep. Omgeving), het Brusselse Gewest (BIM), het Waalse Gewest (DGRNE-OWD) en door de overheid van Luxemburg (MEV).

TESTEN RvA L010

Eurofins Analytico B.V.

Gildeweg 42-46
3771 NB Barneveld
P.O. Box 459
3770 AL Barneveld NL

Tel. +31 (0)34 242 63 00
Fax +31 (0)34 242 63 99
E-mail info-env@eurofins.nl
Site www.eurofins.nl

BNP Paribas S.A. 227 9245 25
IBAN: NL71BNPA0227924525
BIC: BNPANL2A
KvK/CoC No. 09088623
BTW/VAT No. NL 8043.14.883.B01

eurofins — analytico®

Analysecertificaat

Uw project/verslagnummer	MM21128	Certificaatnummer/Versie	2021121712/1
Uw projectnaam	Balgoijseweg (ong.) te Wijchen	Startdatum analyse	21-Jul-2021
Uw ordernummer		Datum einde analyse	26-Jul-2021
Uw monsternemer	Arjan Ellmann	Rapportagedatum	26-Jul-2021/09:31
		Bijlage	A,B,C
		Pagina	2/2

	Analyse	Eenheid	1
S	trans 1,2-Dichlooretheen	µg/L	<0.10
	CKW (som)	µg/L	<1.6
S	Tribroommethaan	µg/L	<0.20
S	Vinylchloride	µg/L	<0.10
S	1,1-Dichlooretheen	µg/L	<0.10
S	1,2-Dichloorethenen (Som) factor 0,7	µg/L	0.14 1)
S	1,1-Dichloorpropaan	µg/L	<0.20
S	1,2-Dichloorpropaan	µg/L	<0.20
S	1,3-Dichloorpropaan	µg/L	<0.20
S	Dichloorpropanen som factor 0.7	µg/L	0.42
	Minerale olie		
	Minerale olie (C10-C12)	µg/L	<10
	Minerale olie (C12-C16)	µg/L	<10
	Minerale olie (C16-C21)	µg/L	<10
	Minerale olie (C21-C30)	µg/L	<15
	Minerale olie (C30-C35)	µg/L	<10
	Minerale olie (C35-C40)	µg/L	<10
S	Minerale olie totaal (C10-C40)	µg/L	<50

Nr.	Uw monsteromschrijving	Opgegeven monstermatrix	Monster nr.
1	1, 01-1: 270-370	Water (AS3000)	12188743

kwaliteitswaarborg bodembeheer SIKB

Q: door RvA geaccrediteerde verrichting
A: AP04 erkende en geaccrediteerde verrichting
S: AS SIKB erkende en geaccrediteerde verrichting
V: VLAREL erkende verrichting
W: Waals Gewest erkende verrichting

Akkoord
Pr.coörd.
MC

Dit certificaat mag uitsluitend in zijn geheel worden gereproduceerd.

Eurofins Analytico B.V. is ISO 14001: 2015 gecertificeerd door TÜV en erkend door het Vlaamse Gewest (OVAM en Dep. Omgeving), het Brusselse Gewest (BIM), het Waalse Gewest (DGRNE-OWD) en door de overheid van Luxemburg (MEV).

TESTEN RvA L010

Eurofins Analytico B.V.

Gildeweg 42-46
3771 NB Barneveld
P.O. Box 459
3770 AL Barneveld NL

Tel. +31 (0)34 242 63 00
Fax +31 (0)34 242 63 99
E-mail info-env@eurofins.nl
Site www.eurofins.nl

BNP Paribas S.A. 227 9245 25
IBAN: NL71BNPA0227924525
BIC: BNPANL2A
KvK/CoC No. 09088623
BTW/VAT No. NL 8043.14.883.B01

eurofins | analytico®

Bijlage (A) met de opgegeven deelmonsterinformatie behorende bij het analysecertificaat. 2021121712/1

Monster nr.	Uw monsteromschrijving				
Barcode	**Boornr**	**Van**	**Tot**	**Uw datum monstername**	**Monsteromsch./Monstername ID**
12188743	1, 01-1: 270-370				
0680550782	1	270	370	21-Jul-2021	
0800993863	1	270	370	21-Jul-2021	

Eurofins Analytico B.V.

Gildeweg 42-46
3771 NB Barneveld
P.O. Box 459
3770 AL Barneveld NL

Tel. +31 (0)34 242 63 00
Fax +31 (0)34 242 63 99
E-mail info-env@eurofins.nl
Site www.eurofins.nl

BNP Paribas S.A. 227 9245 25
IBAN: NL71BNPA0227924525
BIC: BNPANL2A
KvK/CoC No. 09088623
BTW/VAT No. NL 8043.14.883.B01

Eurofins Analytico B.V. is ISO 14001: 2015 gecertificeerd door TÜV en erkend door het Vlaamse Gewest (OVAM en Dep. Omgeving), het Brusselse Gewest (BIM), het Waalse Gewest (DGRNE-OWD) en door de overheid van Luxemburg (MEV).

Bijlage (B) met opmerkingen behorende bij analysecertificaat 2021121712/1

Opmerking 1)

De toetswaarde van de som is gelijk aan de sommatie van 0,7*RG

Eurofins Analytico B.V.

Gildeweg 42-46
3771 NB Barneveld
P.O. Box 459
3770 AL Barneveld NL

Tel. +31 (0)34 242 63 00
Fax +31 (0)34 242 63 99
E-mail info-env@eurofins.nl
Site www.eurofins.nl

BNP Paribas S.A. 227 9245 25
IBAN: NL71BNPA0227924525
BIC: BNPANL2A
KvK/CoC No. 09088623
BTW/VAT No. NL 8043.14.883.B01

Eurofins Analytico B.V. is ISO 14001: 2015 gecertificeerd door TÜV en erkend door het Vlaamse Gewest (OVAM en Dep. Omgeving), het Brusselse Gewest (BIM), het Waalse Gewest (DGRNE-OWD) en door de overheid van Luxemburg (MEV).

eurofins — analytico®

Bijlage (C) met methodeverwijzingen behorende bij analysecertificaat 2021121712/1

Analyse	Methode	Techniek	Methode referentie
Metalen			
Barium (Ba)	W0421	ICP-MS	pb 3110-3 en NEN-EN-ISO 17294-2
Cadmium (Cd)	W0421	ICP-MS	pb 3110-3 en NEN-EN-ISO 17294-2
Kobalt (Co)	W0421	ICP-MS	pb 3110-3 en NEN-EN-ISO 17294-2
Koper (Cu)	W0421	ICP-MS	pb 3110-3 en NEN-EN-ISO 17294-2
Kwik (Hg)	W0421	ICP-MS	pb 3110-3 en NEN-EN-ISO 17294-2
Molybdeen (Mo)	W0421	ICP-MS	pb 3110-3 en NEN-EN-ISO 17294-2
Nikkel (Ni)	W0421	ICP-MS	pb 3110-3 en NEN-EN-ISO 17294-2
Lood (Pb)	W0421	ICP-MS	pb 3110-3 en NEN-EN-ISO 17294-2
Zink (Zn)	W0421	ICP-MS	pb 3110-3 en NEN-EN-ISO 17294-2
Vluchtige Aromatische Koolwaterstoffen			
Aromaten (BTEXN)	W0254	HS-GC-MS	pb 3130-1
Xylenen som AS3000	W0254	HS-GC-MS	pb 3130-1
Styreen	W0254	HS-GC-MS	pb 3130-1
Vluchtige organische halogeenkoolwaterstoffen			
VOCl (11)	W0254	HS-GC-MS	pb 3130-1
Tribroommethaan (Bromoform)	W0254	HS-GC-MS	pb 3130-1
Vinylchloride	W0254	HS-GC-MS	pb 3130-1
1,1-Dichlooretheen	W0254	HS-GC-MS	pb 3130-1
DiClEtheen som AS3000	W0254	HS-GC-MS	pb 3130-1
1,1-Dichloorpropaan	W0254	HS-GC-MS	pb 3130-1
1,2-Dichloorpropaan	W0254	HS-GC-MS	pb 3130-1
1,3-Dichloorpropaan	W0254	HS-GC-MS	pb 3130-1
DiChlprop. som AS3000	W0254	HS-GC-MS	pb 3130-1
Minerale olie			
Minerale olie (C10-C40)	W0215	GC-FID	pb 3110-5

Nadere informatie over de toegepaste onderzoeksmethoden alsmede een classificatie van de meetonzekerheid staan vermeld in ons overzicht "Specificaties analysemethoden", versie juni 2020.

Eurofins Analytico B.V.

Gildeweg 42-46
3771 NB Barneveld
P.O. Box 459
3770 AL Barneveld NL

Tel. +31 (0)34 242 63 00
Fax +31 (0)34 242 63 99
E-mail info-env@eurofins.nl
Site www.eurofins.nl

BNP Paribas S.A. 227 9245 25
IBAN: NL71BNPA0227924525
BIC: BNPANL2A
KvK/CoC No. 09088623
BTW/VAT No. NL 8043.14.883.B01

Eurofins Analytico B.V. is ISO 14001: 2015 gecertificeerd door TÜV en erkend door het Vlaamse Gewest (OVAM en Dep. Omgeving), het Brusselse Gewest (BIM), het Waalse Gewest (DGRNE-OWD) en door de overheid van Luxemburg (MEV).

BIJLAGE 7:

Toetsingtabellen

Uw Project	**Balgoijseweg (ong.) te Wijchen (MM21128)**
Certificaat	**2021119967**
Toetsing	**BoToVa T12 kwaliteit van grond volgens Wbb**
Versie	**BoToVa Default**
Toetsingsdatum	**10 August 2021 15:58**

MM01, 01: 0-50, 02: 0-50, 03: 0-50, 04: 0-50, 05:0-50, 06: 0-50, 07: 0-50, 08: 0-50

Analyse	Eenheid	G.W.	G.S.S.D	Oordeel
Bodemtype correctie				
Fractie < 2 µm		8.6		
Organische stof volgens gloeiverlies methode		1.7		
Metalen				
Barium (Ba)	mg/kg DS	58	120	@
Cadmium (Cd)	mg/kg DS	0.31	0.48	-
Kobalt (Co)	mg/kg DS	6.9	14	-
Koper (Cu)	mg/kg DS	11	19	-
Kwik (Hg)	mg/kg DS	<0.050	0.045	-
Molybdeen (Mo)	mg/kg DS	<1.5	1.1	-
Nikkel (Ni)	mg/kg DS	9.5	18	-
Lood (Pb)	mg/kg DS	23	32	-
Zink (Zn)	mg/kg DS	63	110	-
Minerale olie				
Minerale olie totaal (C10-C40)	mg/kg DS	<35	120	-
Polychloorbifenylen, PCB				
PCB (som 7) (factor 0,7)	mg/kg DS	0.0049		
Polycyclische Aromatische Koolwaterstoffen, PAK				
PAK VROM (10) (factor 0,7)	mg/kg DS	0.35	0.35	-

Eurofins Nr.	Monsteromschrijving	Datum Monstername	Eindoordeel
12183469	MM01, 01: 0-50, 02: 0-50, 03: 0-50, 04: 0-50, 05:0-50, 06: 0-	14-07-2021	Voldoet aan Achtergrondwaarde

Legenda

#	Aangenomen waarde
G.W.	Gemeten waarde
G.S.S.D.	Gestandaardiseerde meetwaarde
@	Geen toetsoordeel mogelijk
-	<= Achtergrondwaarde

Deze toetsing is m.b.v. BoToVa uitgevoerd. Zie voor info: http://www.rwsleefomgeving.nl/onderwerpen/bodem-ondergrond/bbk/instrumenten/botova/

Uw Project	**Balgoijseweg (ong.) te Wijchen (MM21128)**
Certificaat	**2021119967**
Toetsing	**BoToVa T12 kwaliteit van grond volgens Wbb**
Versie	**BoToVa Default**
Toetsingsdatum	**10 August 2021 15:58**

Analyse	Eenheid	**MM02, 01: 90-140, 01: 140-190, 06: 100-150, 06: 150-200**		
		G.W.	**G.S.S.D**	**Oordeel**
Bodemtype correctie				
Fractie < 2 µm		2.9		
Organische stof volgens gloeiverlies methode		<0.7		
Metalen				
Barium (Ba)	mg/kg DS	<20	49	@
Cadmium (Cd)	mg/kg DS	<0.20	0.24	-
Kobalt (Co)	mg/kg DS	<3.0	6.7	-
Koper (Cu)	mg/kg DS	<5.0	7	-
Kwik (Hg)	mg/kg DS	<0.050	0.05	-
Molybdeen (Mo)	mg/kg DS	<1.5	1.1	-
Nikkel (Ni)	mg/kg DS	6.2	17	-
Lood (Pb)	mg/kg DS	<10	11	-
Zink (Zn)	mg/kg DS	<20	32	-
Minerale olie				
Minerale olie totaal (C10-C40)	mg/kg DS	<35	120	-
Polychloorbifenylen, PCB				
PCB (som 7) (factor 0,7)	mg/kg DS	0.0049		
Polycyclische Aromatische Koolwaterstoffen, PAK				
PAK VROM (10) (factor 0,7)	mg/kg DS	0.35	0.35	-

Eurofins Nr.	Monsteromschrijving	Datum Monstername	Eindoordeel
12183470	MM02, 01: 90-140, 01: 140-190, 06: 100-150, 06: 150-200	14-07-2021	Voldoet aan Achtergrondwaarde

Legenda

#	Aangenomen waarde
G.W.	Gemeten waarde
G.S.S.D.	Gestandaardiseerde meetwaarde
@	Geen toetsoordeel mogelijk
-	<= Achtergrondwaarde

Deze toetsing is m.b.v. BoToVa uitgevoerd. Zie voor info: http://www.rwsleefomgeving.nl/onderwerpen/bodem-ondergrond/bbk/instrumenten/botova/

Uw Project	**Balgoijseweg (ong.) te Wijchen (MM21128)**
Certificaat	**2021119967**
Toetsing	**BoToVa T1 kwaliteit van grond en bagger bij toepassing op of in de bodem**
Versie	**BoToVa Default**
Toetsingsdatum	**10 August 2021 15:59**

MM01, 01: 0-50, 02: 0-50, 03: 0-50, 04: 0-50, 05:0-50, 06: 0-50, 07: 0-50, 08: 0-50

Analyse	Eenheid	G.W.	G.S.S.D	Oordeel
Bodemtype correctie				
Fractie < 2 µm		8.6		
Organische stof volgens gloeiverlies methode		1.7		
Metalen				
Barium (Ba)	mg/kg DS	58	120	@
Cadmium (Cd)	mg/kg DS	0.31	0.48	-
Kobalt (Co)	mg/kg DS	6.9	14	-
Koper (Cu)	mg/kg DS	11	19	-
Kwik (Hg)	mg/kg DS	<0.050	0.045	-
Molybdeen (Mo)	mg/kg DS	<1.5	1.1	-
Nikkel (Ni)	mg/kg DS	9.5	18	-
Lood (Pb)	mg/kg DS	23	32	-
Zink (Zn)	mg/kg DS	63	110	-
Minerale olie				
Minerale olie totaal (C10-C40)	mg/kg DS	<35	120	-
Polychloorbifenylen, PCB				
PCB (som 7) (factor 0,7)	mg/kg DS	0.0049		
Polycyclische Aromatische Koolwaterstoffen, PAK				
PAK VROM (10) (factor 0,7)	mg/kg DS	0.35	0.35	-

Eurofins Nr.	Monsteromschrijving	Datum Monstername	Eindoordeel
12183469	MM01, 01: 0-50, 02: 0-50, 03: 0-50, 04: 0-50, 05:0-50, 06: 0-	14-07-2021	Altijd toepasbaar

Legenda

#	Aangenomen waarde
G.W.	Gemeten waarde
G.S.S.D.	Gestandaardiseerde meetwaarde
@	Geen toetsoordeel mogelijk
-	<= Achtergrondwaarde

Deze toetsing is m.b.v. BoToVa uitgevoerd. Zie voor info: http://www.rwsleefomgeving.nl/onderwerpen/bodem-ondergrond/bbk/instrumenten/botova/

Uw Project	**Balgoijseweg (ong.) te Wijchen (MM21128)**
Certificaat	**2021119967**
Toetsing	**BoToVa T1 kwaliteit van grond en bagger bij toepassing op of in de bodem**
Versie	**BoToVa Default**
Toetsingsdatum	**10 August 2021 15:59**

MM02, 01: 90-140, 01: 140-190, 06: 100-150, 06: 150-200

Analyse	Eenheid	G.W.	G.S.S.D	Oordeel
Bodemtype correctie				
Fractie < 2 µm		2.9		
Organische stof volgens gloeiverlies methode		<0.7		
Metalen				
Barium (Ba)	mg/kg DS	<20	49	@
Cadmium (Cd)	mg/kg DS	<0.20	0.24	-
Kobalt (Co)	mg/kg DS	<3.0	6.7	-
Koper (Cu)	mg/kg DS	<5.0	7	-
Kwik (Hg)	mg/kg DS	<0.050	0.05	-
Molybdeen (Mo)	mg/kg DS	<1.5	1.1	-
Nikkel (Ni)	mg/kg DS	6.2	17	-
Lood (Pb)	mg/kg DS	<10	11	-
Zink (Zn)	mg/kg DS	<20	32	-
Minerale olie				
Minerale olie totaal (C10-C40)	mg/kg DS	<35	120	-
Polychloorbifenylen, PCB				
PCB (som 7) (factor 0,7)	mg/kg DS	0.0049		
Polycyclische Aromatische Koolwaterstoffen, PAK				
PAK VROM (10) (factor 0,7)	mg/kg DS	0.35	0.35	-

Eurofins Nr.	Monsteromschrijving	Datum Monstername	Eindoordeel
12183470	MM02, 01: 90-140, 01: 140-190, 06: 100-150, 06: 150-200	14-07-2021	Altijd toepasbaar

Legenda

#	Aangenomen waarde
G.W.	Gemeten waarde
G.S.S.D.	Gestandaardiseerde meetwaarde
@	Geen toetsoordeel mogelijk
-	<= Achtergrondwaarde

Deze toetsing is m.b.v. BoToVa uitgevoerd. Zie voor info: http://www.rwsleefomgeving.nl/onderwerpen/bodem-ondergrond/bbk/instrumenten/botova/

Uw Project	**Balgoijseweg (ong.) te Wijchen (MM21128)**
Certificaat	**2021121712**
Toetsing	**BoToVa T13 kwaliteit van grondwater volgens Wbb (water)**
Versie	**BoToVa Default**
Toetsingsdatum	**10 August 2021 15:59**
Is Diep grondwater	**Nee**

Analyse	Eenheid	**1, 01-1: 270-370**		
		G.W.	**G.S.S.D**	**Oordeel**
Metalen				
Barium (Ba)	µg/l	<20	14	-
Cadmium (Cd)	µg/l	<0.20	0.14	-
Kobalt (Co)	µg/l	<2.0	1.4	-
Koper (Cu)	µg/l	6.7	6.7	-
Kwik (Hg)	µg/l	<0.050	0.035	-
Molybdeen (Mo)	µg/l	<2.0	1.4	-
Nikkel (Ni)	µg/l	7.3	7.3	-
Lood (Pb)	µg/l	<2.0	1.4	-
Zink (Zn)	µg/l	<10	7	-
Vluchtige Aromatische Koolwaterstoffen				
Benzeen	µg/l	<0.20	0.14	-
Tolueen	µg/l	<0.20	0.14	-
Ethylbenzeen	µg/l	<0.20	0.14	-
Xylenen (som) factor 0,7	µg/l	0.21		
Naftaleen	µg/l	<0.020	0.014	-
Styreen	µg/l	<0.20	0.14	-
Vluchtige organische halogeenkoolwaterstoffen				
Dichloormethaan	µg/l	<0.20	0.14	-
Trichloormethaan	µg/l	<0.20	0.14	-
Tetrachloormethaan	µg/l	<0.10	0.07	-
Trichlooretheen	µg/l	<0.20	0.14	-
Tetrachlooretheen	µg/l	<0.10	0.07	-
1,1-Dichloorethaan	µg/l	<0.20	0.14	-
1,2-Dichloorethaan	µg/l	<0.20	0.14	-
1,1,1-Trichloorethaan	µg/l	<0.10	0.07	-
1,1,2-Trichloorethaan	µg/l	<0.10	0.07	-
Tribroommethaan	µg/l	<0.20	0.14	@
Vinylchloride	µg/l	<0.10	0.07	-
1,1-Dichlooretheen	µg/l	<0.10	0.07	-
1,2-Dichloorethenen (Som) factor 0,7	µg/l	0.14		
Dichloorpropanen som factor 0.7	µg/l	0.42	0.42	-
Minerale olie				
Minerale olie totaal (C10-C40)	µg/l	<50	35	-
Extra parameters				
*SXYLENEN	07|01		0.21	-
*SCIS-TRANS	07|01		0.14	-
unknown	µg/l		0.77	@

Eurofins Nr.	Monsteromschrijving	Datum Monstername	Eindoordeel
12188743	1, 01-1: 270-370	21-07-2021	Voldoet aan Streefwaarde

Legenda

#	Aangenomen waarde
G.W.	Gemeten waarde
G.S.S.D.	Gestandaardiseerde meetwaarde
-	<= Streefwaarde
@	Geen toetsoordeel mogelijk

Deze toetsing is m.b.v. BoToVa uitgevoerd. Zie voor info: http://www.rwsleefomgeving.nl/onderwerpen/bodem-ondergrond/bbk/instrumenten/botova/

BIJLAGE 8:

Projectfoto’s

BIJLAGE 9:

Informatie vooronderzoek

Balgoijseweg (ong.) te Wijchen

Omgevingsrapportage

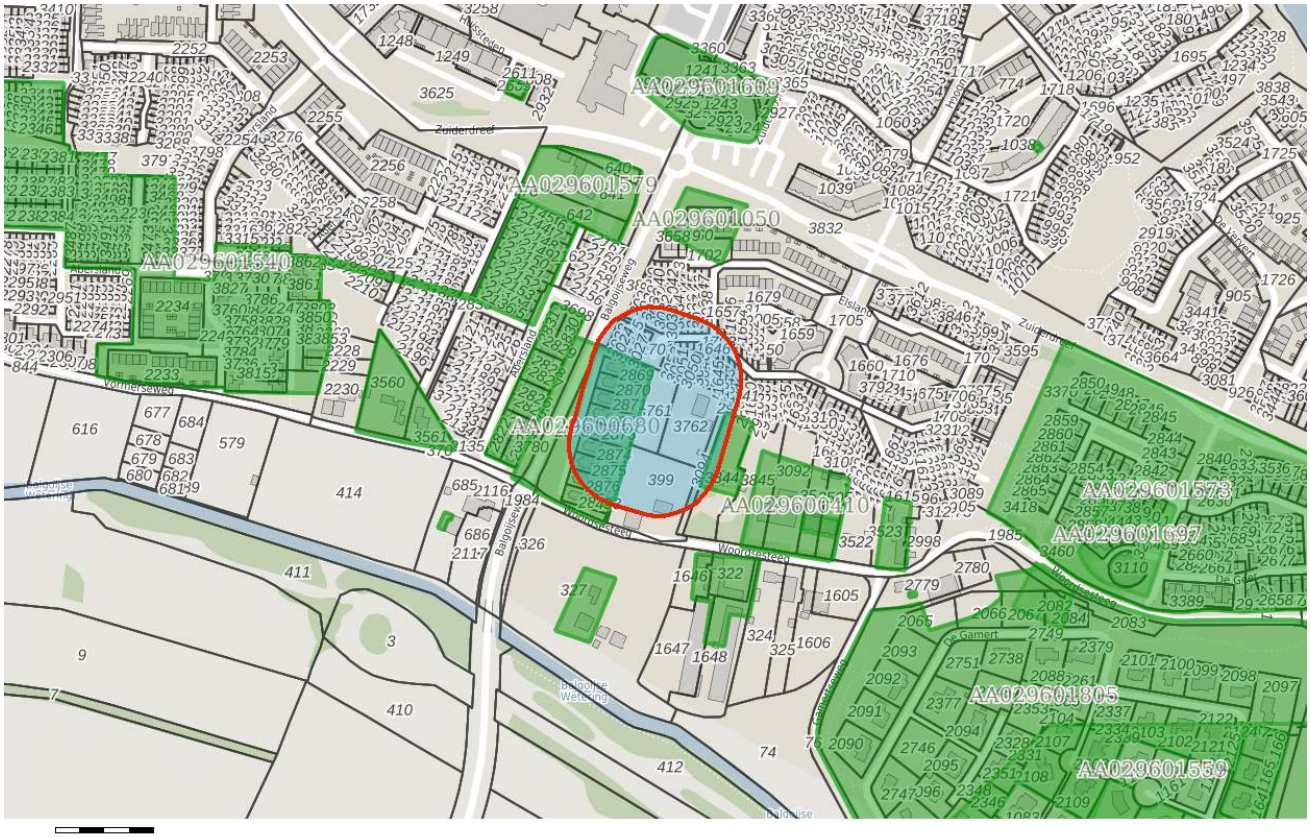

Bodem

- Locaties

Ondergrond

- Kadastraal perceel
- topografie
- Selectie

Inhoudsopgave

Voorblad
Inhoudsopgave
Inleiding
Abersland (Woordsesteeg/Balgoijseweg)
Woordsesteeg tussen nrs. 5a en 9 te Wijchen, perc F3844 ged.
Kaarten
Disclaimer
Toelichting

In deze rapportage treft u gegevens aan die afkomstig zijn uit het BIS van de Werkorganisatie Druten Wijchen. Hiermee krijgt u een indruk van de aan- of afwezigheid van gegevens over mogelijke bodemverontreiniging in het geselecteerde gebied. Het ontbreken van gegevens in het BIS of deze rapportage wil niet zeggen dat er geen bodemverontreiniging op een perceel of in een gebied aanwezig is.

Dit rapport bestaat uit vier delen:

1. Voorblad. Deze pagina bevat een tekening van het geselecteerde gebied.
2. Informatie over het geselecteerde gebied, per locatie gegroepeerd
   De in het bodeminformatiesysteem van de Werkorganisatie Druten Wijchen aangetroffen informatie over locaties die zich binnen het geselecteerde gebied bevinden.
3. Disclaimer
4. Toelichting op de rapportage. Hier vindt u de uitleg van de gegevens die in dit rapport zijn vermeld.

Als u vragen heeft over de in dit rapport vermelde gegevens dan kunt u contact opnemen met de gemeente Druten via email info@druten.nl of met de gemeente Wijchen via email gemeente@wijchen.nl of telefonisch met 088 432 70 00 (het algemene tel. nummer van de Werkorganisatie Druten Wijchen).

Locatie: Abersland (Woordsesteeg/Balgoijseweg)

Locatie

Adres	Woordsesteeg/Balgoijsewe 6605JC Wijchen
Locatiecode	AA029600680
Locatienaam	Abersland (Woordsesteeg/Balgoijseweg)
Plaats	Wijchen
Locatiecode bevoegd gezag WBB	GE029600745

Status

Vervolg WBB	voldoende onderzocht	Beoordeling	Pot. verontreinigd
Status rapporten Status besluiten	Verkennend onderzoek NVN 5740	Beschikking Status asbest	
Is van voor 1987	Nee		

Uitgevoerde onderzoeken

Datum	Type	Naam	Auteur	Opdrachtnummer	Archief	Conclusie overheid
02-10-1990	Verkennend onderzoek NVN 5740	Verkennend Onderzoek 1	Haskoning			Bijzonderheden: Dit betreft een indicatief onderzoek. Er zijn geen watermonsters ingevoerd, omdat de diepte van monsername niet in het rapport vermeldt wordt. Er is een aanvullend bodemonderzoek uitgevoerd nadat er verontreiniging geconstateerd is. Zintuigelijke waarnemingen: geen Er is een aanvullend Resultaten: Bovengrond: Matig verontreinigd met minerale olie. Nadat de

ROXIT

						monsters separaat zijn geanalyseerd bleken de monsters niet verontreinigd te zijn. De gegevens van de individuele monsters worden beschouwd als representatief. Grondwater: Matig verontreinigd met vluchtige aromaten. Na herbemonstering zijn de grondwatermonsters separaat geanalyseerd, waarbij de gehalten fenol, tolueen en xylenen slechts in geringe mate de A-waarde overschrijden. Bezeen en ethylbenzeen zijn niet in verhoogde concentraties aangetroffen. Conclusies en aanbevelingen: Vervolgonderzoek wordt niet noodzakelijk geacht. Een bron voor de licht verhoogde gehalten tolueen en xylenen is vooralsnog niet bekend.

Beschikbare documenten per onderzoek

Geen gegevens beschikbaar

Verontreinigende activiteiten

Activiteit	Start	Einde	Vervallen	Benoemd	Verontreinigd	Spoed	Voldoende onderzocht
hbo-tank (ondergronds)	9999	1992	Nee	Nee	Onbekend		Onbekend

Geconstateerde verontreinigingen

Geen gegevens beschikbaar

Beschikbare documenten

Geen gegevens beschikbaar

Besluiten

Geen gegevens beschikbaar

Sanering

Geen gegevens beschikbaar

Saneringscontouren

Geen gegevens beschikbaar

Zorgmaatregelen

Geen gegevens beschikbaar

Locatie: Woordsesteeg tussen nrs. 5a en 9 te Wijchen, perc F3844 ged.

Locatie

Adres	Woordsesteeg Wijchen
Locatiecode	AA029602149
Locatienaam	Woordsesteeg tussen nrs. 5a en 9 te Wijchen, perc F3844 ged.
Plaats	Wijchen
Locatiecode bevoegd gezag WBB	GE029602149

Status

Vervolg WBB	voldoende onderzocht	Beoordeling	niet ernstig, licht tot matig verontreinigd
Status rapporten	Verkennend onderzoek NEN 5740	Beschikking	
Status besluiten		Status asbest	Onverdacht op basis HO, vooronderzoek asbest
Is van voor 1987	Ja		

Uitgevoerde onderzoeken

Datum	Type	Naam	Auteur	Opdrachtnummer	Archief	Conclusie overheid
06-08-2019	Verkennend onderzoek NEN 5740	Verkennend bodemonderzoek Woordsesteeg 9 te Wijchen	Econsultancy bv			Zintuiglijk: geen bijzonderheden. Bg: PCB's (som 7) > Aw; Og: < Aw; Gw: Cu, Ni, Zn > S.

Beschikbare documenten per onderzoek

Geen gegevens beschikbaar

Verontreinigende activiteiten

Geen gegevens beschikbaar

Geconstateerde verontreinigingen

Geen gegevens beschikbaar

Beschikbare documenten

Geen gegevens beschikbaar

Besluiten

Geen gegevens beschikbaar

Sanering

Geen gegevens beschikbaar

Saneringscontouren

Geen gegevens beschikbaar

Zorgmaatregelen

Geen gegevens beschikbaar

Aan de totstandkoming van deze omgeving is uiterste zorg besteed. Desondanks is het gezien de aard van het gebruikte materiaal mogelijk dat kleine fouten in de exacte ligging van objecten voorkomen of dat de kaarten anderszins foutieve informatie afbeelden. De werkorganisatie Druten Wijchen aanvaardt geen aansprakelijkheid voor schade als gevolg van het gebruik van de informatie. Wel stelt de werkorganisatie het op prijs dat onjuistheden aan haar worden gemeld. Voor de gemeente Druten kan dat door een e-mail te sturen naar info@druten.nl en voor de gemeente Wijchen naar gemeente@wijchen.nl of te bellen naar het algemene nummer van de Werkorganisatie Druten Wijchen 088-432 70 00.

Toelichting

Locatie

Algemene gegevens waaronder de locatie in het BIS bekend is. Daarnaast wordt aangegeven of de locatie betrekking heeft op een verontreiniging die na 1 januari 1987 is ontstaan (een zorgplicht geval dat onmiddellijk ongedaan gemaakt moet worden/zijn).

Status

In de wet bodembescherming wordt onderscheid gemaakt tussen ernstige en niet ernstige verontreinigingen. Op basis daarvan wordt bepaald of een locatie door het bevoegd gezag wordt opgepakt. Voordat het bevoegd gezag hierover in een beschikking een uitspraak doet wordt de beoordeling op basis van historisch- en/of verkennend onderzoek vastgelegd (beoordeling). Indien er een uitspraak is van het bevoegd gezag dan wordt dat vermeld bij het veld 'Beschikking'.

Sanering

In een saneringsplan wordt aangegeven hoe de sanering wordt uitgevoerd. Dit kan in fasen gebeuren of in delen van de verontreiniging. Indien het bevoegd gezag een termijn heeft afgegeven voor het starten van de sanering dan wordt dat hier vermeld. Door het beoordelen van een evaluatierapport van de sanering wordt tevens de einddatum van de sanering bepaald.

Uitgevoerde onderzoeken

Een lijst van rapporten die betrekking hebben op de locatie. Deze rapporten worden in het geval van ernstige verontreiniging beoordeeld door het bevoegd gezag Wbb (provincie Gelderland).

(mogelijk) Verontreinigende activiteiten

Dit is een overzicht van potentieel verontreinigende (bedrijfs)activiteiten die op de locatie (mogelijk) zijn uitgevoerd, worden vermoed en/of zijn onderzocht. De potentiële verontreinigingen vormen het zgn. HistorischBodemBestand (HBB). Met 'vervallen' wordt aangegeven of een activiteit werkelijk op de locatie heeft plaatsgevonden. Met 'Benoemd' wordt aangegeven of deze activiteit ook in de bodemonderzoeken zijn benoemd. Vervolgens wordt aangegeven of er een verontreiniging veroorzaakt door deze activiteit aanwezig is.

Geconstateerde Verontreinigingen

Indien verontreinigingen in de grond of het grondwater zijn aangetroffen wordt in deze tabel aangegeven in welke mate overschrijding van de normen heeft plaatsgevonden. Tevens wordt vermeld welke omvang de verontreiniging heeft en op welke diepte deze zit.

Besluiten

Op basis van de aangeleverde rapporten doet het bevoegd gezag uitspraak over de mate van verontreiniging (ernst), de spoedeisendheid van saneren (spoed), te nemen maatregelen voor, na en tijdens sanering, saneringsplannen en de uitvoering van de sanering (evaluatie). In dit overzicht worden de door de provincie Gelderland genomen besluiten vermeld.

Saneringscontouren

Indien sprake is van sanering in delen of fasen dan worden meerdere contouren vermeld. Per fase of deel wordt aangegeven welke saneringsvariant voor de boven- of ondergrond uiteindelijk is uitgevoerd.

Zorgmaatregelen

Indien na sanering nog verontreiniging is achtergebleven zullen maatregelen worden genomen om blootstelling aan of verspreiding van de restverontreiniging te voorkomen. Deze maatregelen worden in het BIS geregistreerd. Het bevoegd gezag houdt toezicht op het in stand houden van deze maatregelen.

VERKENNEND BODEMONDERZOEK

WOORDSESTEEG 9

TE WIJCHEN

Bodem

Rapportage verkennend bodemonderzoek

Woordsesteeg 9 te Wijchen

Opdrachtgever	Ariëns Groep Postbus 497 6600 AL Wijchen
Rapportnummer	10300.001
Versienummer	D1
Status	Eindrapportage
Datum	6 augustus 2019
Vestiging	Brabant Heinz Moormannstraat 1b 5831 AS Boxmeer 0485 - 581818 boxmeer@econsultancy.nl
Opsteller	drs. T.E. van den Hemel
Paraaf	
Kwaliteitscontrole	ing. D.J.H Beijers
Paraaf	

Kwaliteitszorg
Econsultancy is lid van de Vereniging Kwaliteitsborging Bodembeheer (VKB). De VKB is een vereniging van bodemadvies- en -onderzoeksbureaus en heeft als doel kwaliteitsborging en continue verbetering van de dienstverlening van haar leden op het gebied van bodembeheer. Het VKB keurmerk geeft opdrachtgevers de zekerheid dat het uitvoerend bureau werkt conform de eisen die de VKB aan haar leden stelt op het gebied van competenties en integriteit van medewerkers en het toepassen van vigerende normen en onderzoeksprotocollen.

Econsultancy werkt volgens een dynamisch kwaliteits- en milieusysteem, zoals beschreven in het kwaliteits- en milieuhandboek. Ons kwaliteits- en milieusysteem is gecertificeerd volgens de eisen in de NEN-EN-ISO 9001 en NEN-EN-ISO 14001.

Betrouwbaarheid
Dit bodemonderzoek is op zorgvuldige wijze uitgevoerd conform de toepasselijke en van kracht zijnde regelgeving. Een bodemonderzoek wordt in zijn algemeenheid echter uitgevoerd door het steekproefsgewijs bemonsteren van de bodem, waardoor het, op basis van de resultaten van een bodemonderzoek, onmogelijk is garanties af te geven ten aanzien van de milieuhygiënische bodemkwaliteit. Daarnaast betreft het bodemonderzoek een momentopname. Econsultancy accepteert op voorhand geen aansprakelijkheid ten aanzien van mogelijke beslissingen die de opdrachtgever naar aanleiding van het door Econsultancy uitgevoerde bodemonderzoek neemt.

INHOUDSOPGAVE

1 INLEIDING 1

2 AFBAKENING ONDERZOEKSLOCATIE 1

3 VOORONDERZOEK 2

3.1 Geraadpleegde bronnen 2
3.2 Historisch en huidig gebruik onderzoekslocatie 2
3.3 Toekomstige situatie 3
3.4 Calamiteiten 3
3.5 Uitgevoerd(e) bodemonderzoek(en) op de onderzoekslocatie 3
3.6 Aangrenzende terreindelen/percelen 3
3.7 Terreininspectie 3
3.8 Informatie lokale of regionale achtergrondgehalten 3
3.9 Bodemopbouw en geohydrologie 4

4 CONCLUSIES VOORONDERZOEK (ONDERZOEKSOPZET) 4

5 VELDWERK 5

5.1 Algemeen 5
5.2 Grondonderzoek 5
5.2.1 Uitvoering veldwerk 5
5.2.2 Zintuiglijke waarnemingen 5
5.3 Grondwateronderzoek 5
5.3.1 Uitvoering veldwerk 5
5.3.2 Bemonstering 6

6 LABORATORIUMONDERZOEK 6

6.1 Uitvoering analyses 6
6.2 Toetsingskader 7
6.3 Resultaten grond- en grondwatermonsters 8

7 SAMENVATTING, CONCLUSIES EN ADVIES 9

BIJLAGEN:

1. - Topografische ligging van de locatie
2a. - Locatieschets
2b. - Foto's onderzoekslocatie
3. - Boorprofielen
4a. - Analysecertificaten
4b. - Getoetste analyseresultaten
5. - Toetsingskader Circulaire bodemsanering

1 INLEIDING

Ariëns Groep heeft aan Econsultancy opdracht verleend voor het uitvoeren van een verkennend bodemonderzoek op de locatie Woordsesteeg 9 te Wijchen.

Het bodemonderzoek is uitgevoerd in het kader van voorgenomen bestemmingsplanwijziging.

Het verkennend bodemonderzoek heeft tot doel met een relatief geringe onderzoeksinspanning vast te stellen of op de onderzoekslocatie een grond- en/of grondwaterverontreiniging aanwezig is, teneinde te bepalen of er milieuhygiënische belemmeringen zijn voor de voorgenomen bestemmingsplanwijziging.

Het vooronderzoek is verricht conform de NEN 5725:2017 "Bodem - Landbodem - Strategie voor het uitvoeren van milieuhygiënisch vooronderzoek". Het bodemonderzoek is uitgevoerd conform de NEN 5740+A1:2016 "Bodem - Landbodem - Strategie voor het uitvoeren van verkennend bodemonderzoek - Onderzoek naar de milieuhygiënische kwaliteit van bodem en grond".

Het veldwerk en de bemonstering zijn verricht onder certificaat op grond van de BRL SIKB 2000 "Veldwerk bij milieuhygiënisch bodem- en waterbodemonderzoek", protocollen 2001 en 2002. De analyseresultaten zijn getoetst aan het toetsingskader van het Ministerie van Infrastructuur en Milieu (Circulaire bodemsanering 2013) en aan de achtergrondwaarden voor grond uit de Regeling bodemkwaliteit (bijlage B, tabel 1), VROM, 2007.

Econsultancy is onder meer gecertificeerd voor de protocollen 2001 en 2002 van de BRL SIKB 2000. In dat kader verklaart Econsultancy geen eigenaar van de onderzoekslocatie te zijn of te worden.

2 AFBAKENING ONDERZOEKSLOCATIE

Het vooronderzoek omvat de onderzoekslocatie en direct hieraan grenzende terreindelen binnen een afstand van 25 meter.

De onderzoekslocatie (± 1.600 m²) is gelegen aan de Woordsesteeg 9 te Wijchen (zie bijlage 1). Het perceel, waar de onderzoekslocatie deel van uitmaakt, is kadastraal bekend gemeente Wijchen, sectie F, nummer 3093 (ged.). Volgens het Actueel Hoogtebestand Nederland bevindt het maaiveld zich op een hoogte van circa 9 m +NAP en zijn de coördinaten van het midden van de onderzoekslocatie X = 178.300, Y = 423.245.

3 VOORONDERZOEK

3.1 Geraadpleegde bronnen

Voorafgaand aan de uitvoering van de veldwerkzaamheden is een vooronderzoek uitgevoerd op basis van de NEN 5725. In tabel I zijn de in het kader van het vooronderzoek geraadpleegde bronnen weergegeven. Van de locatie en de directe omgeving zijn uit verschillende informatiebronnen gegevens verzameld over het historische, huidige en toekomstige gebruik, eventuele calamiteiten, eventueel eerder uitgevoerde bodemonderzoeken, de bodemopbouw en geohydrologie, verhardingen, kabels en leidingen.

Tabel I. Geraadpleegde bronnen

Onderdeel	Bron
Historisch, huidig en toekomstig gebruik	Opdrachtgever: Ariëns Groep (contactpersoon mevrouw L. Verhoeven), d.d. 9 juli 2019
Bouw-/milieudossier, ondergrondse tanks, calamiteiten, eerder uitgevoerd bodemonderzoek	Gemeente Wijchen (contactpersoon de heer S. Kooijmans), d.d. 18 juli 2019
Locatiegegevens van internet: - historisch topografisch kaartmateriaal - basisregistratie grootschalige topografie - kadastrale gegevens - hoogtekaart - luchtfoto's - Google streetview - provinciale bodeminformatie - bodemopbouw - geo(hydro)logie - kabels en leidingen	 www.topotijdreis.nl www.pdok.nl www.kadaster.nl www.ahn.nl webservices.gbo-provincies.nl/lufo/services/wms maps.google.nl www.bodemloket.nl maps.bodemdata.nl www.dinoloket.nl www.kadaster.nl/klic-wion
Terreininspectie	Uitgevoerd door Econsultancy, d.d. 25 juli 2019

3.2 Historisch en huidig gebruik onderzoekslocatie

Uit historisch kaartmateriaal blijkt dat de onderzoekslocatie tot circa 1997 een agrarische bestemming had. Rond 1999 is het zuidelijke deel van de onderzoekslocatie in gebruik genomen als siertuin behorende bij Woordsesteeg 9. Op de onderzoekslocatie is in 2006 een schuurtje gerealiseerd.

Momenteel is de onderzoekslocatie in gebruik als siertuin.

Voor zover bij de opdrachtgever en de gemeente Wijchen bekend, heeft er op de onderzoekslocatie nimmer opslag van oliehoudende producten in ondergrondse of bovengrondse tanks plaatsgevonden.

Bij de gemeente Wijchen zijn geen gegevens aanwezig waaruit blijkt of er asbesthoudende materialen zijn toegepast op of in de (voormalige) bebouwing.

Uit de geraadpleegde bronnen blijkt geen aanwezigheid van ophogingen, dempingen of stortingen.

In bijlage 2a is de huidige situatie op een locatieschets weergegeven. Bijlage 2b bevat enkele foto's van de onderzoekslocatie.

3.3 Toekomstige situatie

De initiatiefnemer is voornemens de bestemming van de locatie te wijzigen.

3.4 Calamiteiten

Voor zover bij de opdrachtgever bekend hebben zich op de onderzoekslocatie in het verleden geen calamiteiten met een bodembedreigend karakter voorgedaan. Ook uit informatie van de gemeente Wijchen blijkt niet, dat er zich in het verleden bodembedreigende calamiteiten hebben voorgedaan.

3.5 Uitgevoerd(e) bodemonderzoek(en) op de onderzoekslocatie

Op de onderzoekslocatie zijn, voor zover bekend, geen bodemonderzoeken uitgevoerd.

3.6 Aangrenzende terreindelen/percelen

In paragraaf 3.1 zijn de geraadpleegde informatiebronnen voor de omliggende terreindelen en aangrenzende percelen binnen 25 meter van de onderzoekslocatie opgenomen. Het bodemgebruik van de omliggende terreindelen is als volgt:

- aan de noordzijde bevinden zich siertuinen;
- aan de oostzijde bevindt zich siertuin;
- aan de zuidzijde bevindt zich een schuur en verharde oprit;
- aan de westzijde bevindt zich een oprit.

Van de aangrenzende percelen zijn geen bodemonderzoeksgegevens bekend.

Uit de verzamelde informatie blijkt, dat er vanuit de omliggende percelen geen grensoverschrijdende verontreinigingen zijn te verwachten.

3.7 Terreininspectie

Voorafgaand aan het bodemonderzoek is er een terreininspectie uitgevoerd. Deze is gericht op de identificatie van bronnen, die mogelijk hebben geleid of kunnen leiden tot een grond- en/of grondwaterverontreiniging.

De tijdens de terreininspectie aangetroffen situatie komt overeen met de locatiegegevens, zoals deze zijn opgenomen in paragraaf 3.2.

Op de onderzoekslocatie zijn geen mogelijke bronnen voor een grond- en/of grondwaterverontreiniging aangetroffen.

Op het maaiveld zijn geen asbestverdachte materialen waargenomen.

3.8 Informatie lokale of regionale achtergrondgehalten

De onderzoekslocatie is met betrekking tot de boven- en ondergrond gelegen binnen de bodemkwaliteitszone "Wonen Wijchen", van het gebied waarvoor de gemeenten Millingen aan de Rijn, Ubbergen, Groesbeek, Beuningen, Heumen, Druten, West Maas en Waal en Wijchen een ''Bodemkwaliteitskaart regio MARN'' hebben opgesteld. Er is geen informatie beschikbaar over de verhoogde kengetallen.

3.9 Bodemopbouw en geohydrologie

De originele bodem bestaat volgens de bodemkaart van Nederland uit een vorstvaaggrond, die volgens de Stichting voor Bodemkartering voornamelijk is opgebouwd uit grof zand. De afzettingen, waarin deze bodem is ontstaan, behoren geologisch gezien tot de Formatie van Kreftenheye.

De gemiddelde stand van het freatisch grondwater bedraagt ± 6,5 m +NAP, waardoor het grondwater zich op ± 2,5 m -mv zou bevinden. Het water van het eerste watervoerend pakket stroomt volgens de isohypsenkaart van de Dienst Grondwaterverkenning van TNO in oostelijke richting.

Er liggen geen pompstations in de buurt van de onderzoekslocatie die van invloed zouden kunnen zijn op de grondwaterstroming ter plaatse van de onderzoekslocatie. De onderzoekslocatie ligt niet in een grondwaterbeschermings- en/of grondwaterwingebied.

4 CONCLUSIES VOORONDERZOEK (ONDERZOEKSOPZET)

Uit het vooronderzoek blijkt dat er geen sprake is van bodembelasting, anders dan een regionale of landelijke diffuse achtergrondbelasting in de grond en het grondwater. Op de locatie worden geen verontreinigende stoffen verwacht in gehalten boven de landelijk of regionaal geldende achtergrondwaarde voor grond en/of de streefwaarde voor grondwater. Dit geldt zowel voor natuurlijke achtergrondgehalten als voor "antropogene" achtergrondgehalten, waarvan de oorzaak niet eenduidig is aan te wijzen.

Op basis van het vooronderzoek is geconcludeerd dat de onderzoekslocatie onderzocht dient te worden volgens de strategie "onverdacht, niet lijnvormig" (ONV-NL). Bij onverdachte locaties luidt de onderzoekshypothese dat de bodem niet verontreinigd is.

5 VELDWERK

5.1 Algemeen

Tijdens het opstellen van het boorplan is rekening gehouden met de doelstellingen en de richtlijnen, die geformuleerd zijn in de inleiding. Daarnaast is rekening gehouden met de gegevens voortvloeiend uit het vooronderzoek en de ligging van kabels en leidingen. Bijlage 2a bevat de locatieschets met daarop aangegeven de situering van de boorpunten en de peilbuis. In bijlage 3 zijn de boorprofielen opgenomen.

5.2 Grondonderzoek

5.2.1 Uitvoering veldwerk

Het veldwerk is op 25 juli 2019 uitgevoerd onder kwaliteitsverantwoordelijkheid van de heer J.T. Bouwman. Deze medewerker van Econsultancy staat geregistreerd als ervaren veldwerker voor het protocol 2001 van de BRL SIKB 2000 "Veldwerk bij milieuhygiënisch bodem- en waterbodemonderzoek".

In het totaal zijn er met behulp van een edelmanboor en zuigerboor 11 boringen geplaatst; 8 boringen tot 0,5 m -mv, 2 boringen tot 2,5 m -mv en 1 boring tot 4,2 m -mv. Deze diepe boring is afgewerkt als peilbuis, teneinde de milieuhygiënische kwaliteit van het grondwater te kunnen bepalen. Van het opgeboorde materiaal is een boorbeschrijving conform de NEN 5104 gemaakt en zijn er grondmonsters genomen over trajecten van ten hoogste 0,5 m, waarbij bodemlagen met verontreinigingskenmerken of een afwijkende textuur separaat bemonsterd zijn.

5.2.2 Zintuiglijke waarnemingen

De bodem bestaat voornamelijk uit zwak siltig, zeer tot matig fijn zand. De bovengrond is bovendien zwak humeus. Ter plaatse van boring 01 over traject 1,0-4,2 m -mv is de bodem zwak grinding.

In het opgeboorde materiaal zijn zintuiglijk geen verontreinigingen waargenomen.

Tijdens de veldwerkzaamheden zijn op het maaiveld van de onderzoekslocatie, alsmede in de bodem, geen puin(resten) of andere asbestverdachte materialen aangetroffen.

5.3 Grondwateronderzoek

5.3.1 Uitvoering veldwerk

Centraal op de onderzoekslocatie is een peilbuis (filterstelling 3,2-4,2 m -mv) geplaatst. De filterstelling is bepaald op basis van de grondwaterstand, zoals deze tijdens de veldwerkzaamheden op 25 juli 2019 is ingeschat.

5.3.2 Bemonstering

De grondwaterbemonstering is op 1 augustus 2019 uitgevoerd door de heer A. Bruil. Deze medewerker van Econsultancy staat geregistreerd als ervaren veldwerker voor het protocol 2002 van de BRL SIKB 2000 "Veldwerk bij milieuhygiënisch bodem- en waterbodemonderzoek".

De bemonstering is uitgevoerd conform de eisen uit het protocol 2002 van de BRL SIKB 2000 en de NEN 5744:2011. Tabel II geeft een overzicht van de peilbuisgegevens en de resultaten van de veldmetingen.

Tabel II. Overzicht gegevens peilbuis en veldmetingen grondwater

Peilbuis-nummer	Situering peilbuis	Filterstelling (m -mv)	Grondwaterstand (m -mv)	Elektrisch Geleidingsvermogen (µS/cm)	Troebelheid (NTU)	Zuurgraad (pH)
01-1-1	centraal op onderzoekslocatie	3,2-4,2	2,84	90	318	6

6 LABORATORIUMONDERZOEK

6.1 Uitvoering analyses

Alle grond- en grondwatermonsters zijn aangeboden aan een laboratorium dat is erkend door de Raad voor Accreditatie en AS3000-geaccrediteerd is voor milieuhygiënisch bodemonderzoek. In het laboratorium zijn in totaal 3 grondmengmonsters samengesteld (2 grondmengmonsters van de bovengrond en 1 grondmengmonster van de ondergrond). De 3 grondmengmonsters en het grondwatermonster zijn geanalyseerd op de volgende pakketten:

- *standaardpakket grond:*
  droge stof, lutum en organische stof, metalen (barium, cadmium, kobalt, koper, kwik, lood, molybdeen, nikkel en zink), polychloorbifenylen (PCB), polycyclische aromatische koolwaterstoffen (PAK) en minerale olie;

- *standaardpakket grondwater:*
  metalen (barium, cadmium, kobalt, koper, kwik, lood, molybdeen, nikkel en zink), vluchtige aromaten (BTEX), styreen, naftaleen, gehalogeneerde koolwaterstoffen (VOX) en minerale olie.

Tabel III in hoofdstuk 6.3 geeft een overzicht van de samenstelling van de grondmengmonsters (en de analyseresultaten).

6.2 Toetsingskader

De analyseresultaten zijn getoetst aan het toetsingskader van het Ministerie van Infrastructuur en Milieu (Circulaire bodemsanering 2013) en aan de achtergrondwaarden voor grond uit de Regeling bodemkwaliteit (bijlage B, tabel 1), VROM, 2007. Dit toetsingskader voor de beoordeling van de gehalten en/of concentraties van verontreinigingen is gegeven in de toetsingstabel en bevat voor grond en grondwater elk drie te onderscheiden waarden met de verschillende niveaus:

- *achtergrondwaarde:*
  deze waarde ("AW") geeft de gehalten aan zoals die op dit moment voorkomen in de bodem van natuur- en landbouwgronden, waarvoor geldt dat er geen sprake is van belasting door lokale verontreinigingsbronnen;

- *streefwaarde:*
  deze waarde ("S") geeft het milieukwaliteitsniveau aan voor grondwater, waarbij als nadelig te waarderen effecten verwaarloosbaar worden geacht;

- *tussenwaarde:*
  deze waarde ("T") is de helft van de som van de achtergrondwaarde (of in het geval van grondwater de streefwaarde) en de interventiewaarde. De tussenwaarde is de concentratiegrens waarboven in beginsel nader onderzoek moet worden uitgevoerd, omdat het vermoeden van ernstige bodemverontreiniging bestaat;

- *interventiewaarde:*
  deze waarde ("I") geeft het niveau voor verontreinigingen in grond en grondwater aan waarboven ernstige vermindering of dreigende vermindering optreedt van de functionele eigenschappen, die de bodem heeft voor mens, plant of dier. Bij gehalten en/of concentraties boven de interventiewaarde is er sprake van een sterke verontreiniging. Bij overschrijding van de interventiewaarde wordt vaak een nader onderzoek uitgevoerd om de ernst van de verontreiniging en de spoedeisendheid van de sanering te bepalen. Wanneer het boven de tussenwaarde of interventiewaarde gelegen gehalte een natuurlijke oorsprong heeft, is uitvoering van vervolgonderzoek meestal niet noodzakelijk.

In bijlage 5 is de toetsingstabel opgenomen uit de eerder genoemde circulaires. Deze bijlage bevat de achtergrondwaarden en de interventiewaarden voor een standaardbodem (10% organische stof en 25% lutum). De gemeten gehalten zijn door middel van een BoToVa-toetsing, met behulp van de door het laboratorium bepaalde waarden voor het organische stof- en lutumgehalte, omgerekend naar gehalten in een standaardbodem en vervolgens getoetst. De gebruikte analysetechnieken zijn weergegeven op de certificaten in bijlage 4a. Om de mate van verontreiniging aan te geven wordt de volgende terminologie gebruikt:

Grond:

- niet verontreinigd:	gehalte ≤ achtergrondwaarde en/of detectielimiet;
- licht verontreinigd:	gehalte > achtergrondwaarde en ≤ tussenwaarde;
- matig verontreinigd:	gehalte > tussenwaarde ≤ interventiewaarde;
- sterk verontreinigd:	gehalte > interventiewaarde.

Grondwater:

- niet verontreinigd:	concentratie ≤ streefwaarde en/of detectielimiet;
- licht verontreinigd:	concentratie > streefwaarde en ≤ tussenwaarde;
- matig verontreinigd:	concentratie > tussenwaarde ≤ interventiewaarde;
- sterk verontreinigd:	concentratie > interventiewaarde.

6.3 Resultaten grond- en grondwatermonsters

Tabel III geeft een overzicht van de parameters in de grond die de geldende toetsingskaders overschrijden.

Tabel III. Overschrijdingen toetsingskaders grond

Grondmeng-monster	Traject (m -mv)	Gehalte > AW (licht verontreinigd)	Gehalte > T (matig verontreinigd)	Gehalte > I (sterk verontreinigd)
MM1	03 (0,0-0,5), 08 (0,0-0,5), 09 (0,0-0,5), 10 (0,0-0,5), 11 (0,0-0,5)	-	-	-
MM2	01 (0,0-0,5), 02 (0,0-0,5), 04 (0,0-0,5), 05 (0,0-0,5), 06 (0,0-0,5), 07 (0,0-0,5)	PCB	-	-
MM3	01 (0,5-1,0), 01 (1,0-1,5), 01 (1,5-2,0), 02 (0,5-1,0), 02 (1,0-1,5), 02 (1,5-2,0), 03 (0,5-1,0), 03 (1,0-1,4), 03 (1,5-2,0)	-	-	-

Tabel IV geeft een overzicht van de parameters in het grondwater die het geldende toetsingskader overschrijden.

Tabel IV. Overschrijdingen toetsingskader grondwater

Grondwater-monster	Situering peilbuis	Concentratie > S (licht verontreinigd)	Concentratie > T (matig verontreinigd)	Concentratie > I (sterk verontreinigd)
01-1-1	centraal op onderzoekslocatie	koper, nikkel, zink	-	-

Bijlage 4a bevat de door het laboratorium aangeleverde analysecertificaten. Bijlage 4b bevat de getoetste analyseresultaten.

7 SAMENVATTING, CONCLUSIES EN ADVIES

Ariëns Groep heeft aan Econsultancy opdracht verleend voor het uitvoeren van een verkennend bodemonderzoek op de locatie Woordsesteeg 9 te Wijchen.

Het bodemonderzoek is uitgevoerd in het kader van de bestemmingsplanwijziging.

Op basis van het vooronderzoek is geconcludeerd dat de onderzoekslocatie onderzocht dient te worden volgens de strategie "onverdacht, niet lijnvormig" (ONV). Bij onverdachte locaties luidt de onderzoekshypothese dat de bodem niet verontreinigd is.

De bodem bestaat voornamelijk uit zwak siltig, zeer tot matig fijn zand. De bovengrond is bovendien zwak humeus.

In het opgeboorde materiaal zijn zintuiglijk geen verontreinigingen waargenomen.

Er zijn op basis van het vooronderzoek, tijdens de terreininspectie en bij de uitvoering van de veldwerkzaamheden geen aanwijzingen gevonden, die aanleiding geven een asbestverontreiniging op de locatie te verwachten.

De bovengrond is licht verontreinigd met PCB. In de ondergrond zijn geen verontreinigingen geconstateerd.

Het grondwater is licht verontreinigd met koper, nikkel en zink. Deze metaalverontreinigingen zijn hoogstwaarschijnlijk**,** te relateren aan regionaal verhoogde achtergrondconcentraties van metalen in het grondwater.

Conclusie en advies
De vooraf gestelde hypothese, dat de onderzoekslocatie als "onverdacht, niet lijnvormig" kan worden beschouwd wordt, op basis van de lichte verontreinigingen, verworpen. Echter, gelet op de aard en mate van verontreiniging, bestaat er géén reden voor een nader onderzoek en bestaan er met betrekking tot de milieuhygiënische kwaliteit van de bodem géén belemmeringen voor de bestemmingsplanwijziging.

Algemeen
Indien er bij werkzaamheden grond vrijkomt die niet op de locatie kan worden hergebruikt, zijn de regels van het Besluit bodemkwaliteit of de regionale bodemkwaliteitskaart van toepassing.

Econsultancy
Boxmeer, 6 augustus 2019

Bijlage 1 Topografische ligging van de locatie

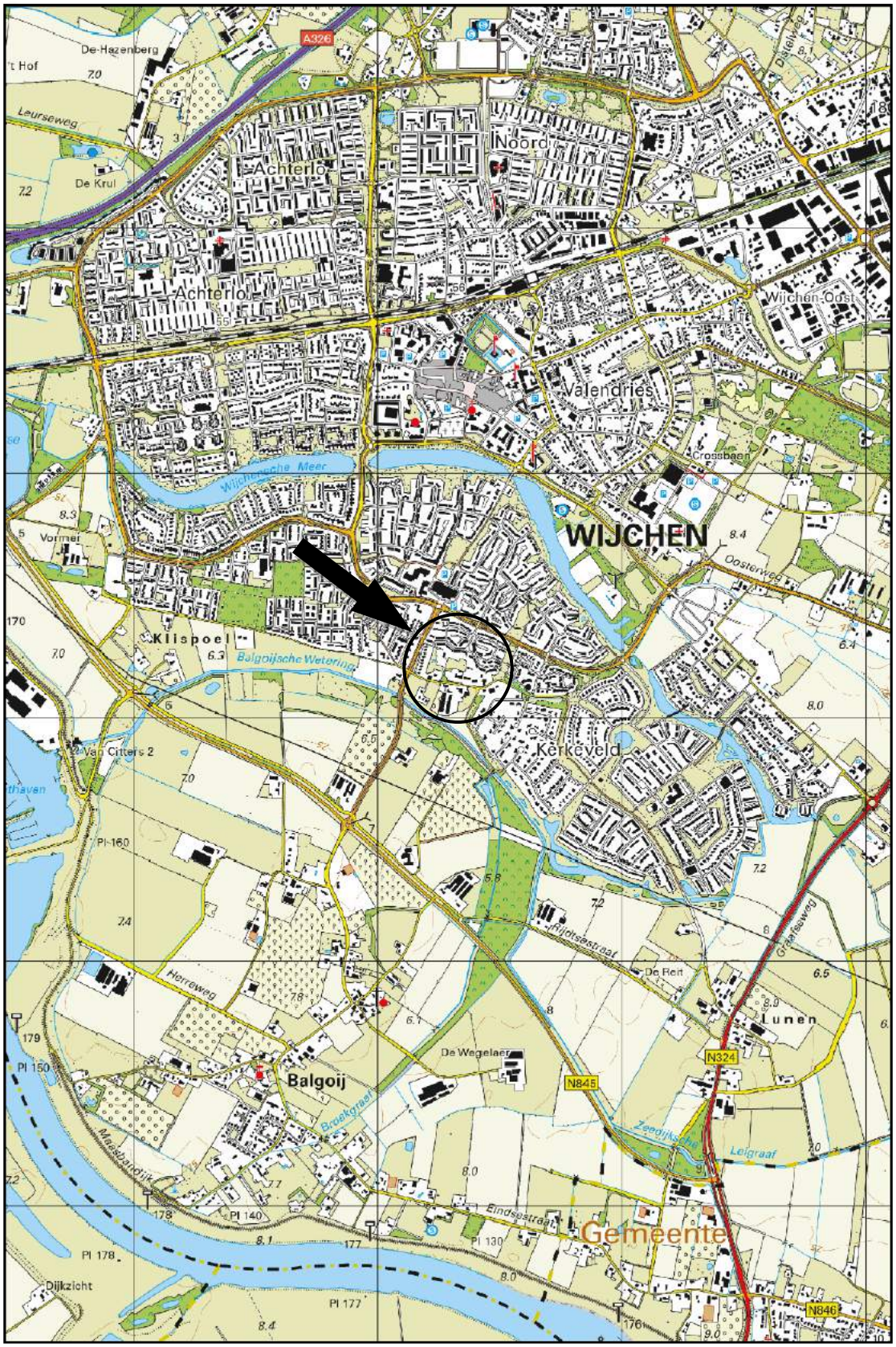

Schaal 1:25.000
Deze kaart is noordgericht

Elsland
Elsland
Elsland
1411
1409
1407
1405
1403
1401
1136
1138
1140
1142
1144
1146
1133
1135
1137
1139
1141
1143
1018-1030
1032-1034
GWS
1148
1150
1152
1154
1156
1158
1160
1162
1164
1166
49
F03
02
04
07
06
05
01
08
09
11
10
F02
03
F01
11
13-13
Woordsesteeg
8-10
0 5 10 15 20 25 m
Titel: locatieschets; Woordsesteeg 9 te Wijchen
A3
Eco nsultancy
PROJECT: 10300.001
SCHAAL: 1:500
DATUM: 2-8-2019
GETEKEND: RNa
BIJLAGE: 2a

Legenda

Boringen	
Omschrijving	Symbool
Boring tot 0,5 m -mv	
Boring tot 1,0 m -mv	
Boring tot 1,5 m -mv	
Boring tot 2,0 m -mv	
Boring tot 2,5 m -mv	
Boring tot 3,0 m -mv	
Boring tot 3,5 m -mv	
Boring tot 4,0 m -mv	
Boring tot 4,5 m -mv	
Boring tot 5,0 m -mv	
Peilbuis	
Peilbuis (diep)	
Voorgaande boring tot 0,5 m -mv	
Voorgaande boring tot 1,0 m -mv	
Voorgaande boring tot 1,5 m -mv	
Voorgaande boring tot 2,0 m -mv	
Voorgaande boring tot 2,5 m -mv	
Voorgaande boring tot 3,0 m -mv	
Voorgaande boring tot 3,5 m -mv	
Voorgaande boring tot 4,0 m -mv	
Voorgaande boring tot 4,5 m -mv	
Voorgaande boring tot 5,0 m -mv	
Voorgaande peilbuis	
Voorgaande peilbuis (diep)	
Kernboring 80 mm	
Kernboring 120 mm + boring tot 0,5 m -mv	
Kernboring 120 mm + boring tot 1,0 m -mv	
Kernboring 120 mm + boring tot 1,5 m -mv	
Kernboring 120 mm + boring tot 2,0 m -mv	
Kernboring 120 mm + boring tot 2,5 m -mv	
Kernboring 120 mm + boring tot 3,0 m -mv	
Kernboring 120 mm + boring tot 3,5 m -mv	
Kernboring 120 mm + boring tot 4,0 m -mv	
Kernboring 120 mm + boring tot 4,5 m -mv	
Kernboring 120 mm + boring tot 5,0 m -mv	
Kernboring 120 mm	

Boringen	
Omschrijving	Symbool
Asbestgat 30x30x50	
Asbestgat 30x30x50 + boring tot 0,5 m -mv	
Asbestgat 30x30x50 + boring tot 1,0 m -mv	
Asbestgat 30x30x50 + boring tot 1,5 m -mv	
Asbestgat 30x30x50 + boring tot 2,0 m -mv	
Asbestgat 30x30x50 + boring tot 2,5 m -mv	
Asbestgat 30x30x50 + boring tot 3,0 m -mv	
Asbestgat 30x30x50 + boring tot 3,5 m -mv	
Asbestgat 30x30x50 + boring tot 4,0 m -mv	
Asbestgat 30x30x50 + boring tot 4,5 m -mv	
Asbestgat 30x30x50 + boring tot 5,0 m -mv	
Asbestgat 30x30x50 + peilbuis	
Asbestgat 30x30x50 + peilbuis (diep)	
Asbestgat 100x100x50	
Asbestgat 100x100x50 + boring tot 0,5 m -mv	
Asbestgat 100x100x50 + boring tot 1,0 m -mv	
Asbestgat 100x100x50 + boring tot 1,5 m -mv	
Asbestgat 100x100x50 + boring tot 2,0 m -mv	
Asbestgat 100x100x50 + boring tot 2,5 m -mv	
Asbestgat 100x100x50 + boring tot 3,0 m -mv	
Asbestgat 100x100x50 + boring tot 3,5 m -mv	
Asbestgat 100x100x50 + boring tot 4,0 m -mv	
Asbestgat 100x100x50 + boring tot 4,5 m -mv	
Asbestgat 100x100x50 + boring tot 5,0 m -mv	
Asbestgat 100x100x50 + peilbuis	
Asbestgat 100x100x50 + peilbuis (diep)	
Kernboring + asbestgat 30x30 + Boring tot 0,5 m -mv +	
Kernboring + asbestgat 30x30 + Boring tot 1,0 m -mv +	
Kernboring + asbestgat 30x30 + Boring tot 1,5 m -mv +	
Kernboring + asbestgat 30x30 + Boring tot 2,0 m -mv +	
Kernboring + asbestgat 30x30 + Boring tot 2,5 m -mv +	
Kernboring + asbestgat 30x30 + Boring tot 3,0 m -mv +	
Kernboring + asbestgat 30x30 + Boring tot 3,5 m -mv +	
Kernboring + asbestgat 30x30 + Boring tot 4,0 m -mv +	
Kernboring + asbestgat 30x30 + Boring tot 4,5 m -mv +	
Kernboring + asbestgat 30x30 + Boring tot 5,0 m -mv +	
Kernboring + asbestgat 30x30 + peilbuis	
Kernboring + asbestgat 30x30 + peilbuis (diep)	

Symbolen	
Omschrijving	Symbool
Asfalt	
Beton	
Boom	
Bos	
Braak	
Depothoogte	X,X
Fotoname	
Mangat	
Gras	
Grind	
Haag	
Klinker	
Olie/vetafscheider	
Ontgravingsdiepte	-X,X
Ontluchtingspunt	
Onverhard	
Parkeerplaats	P
Pomp	
Puinverharding	
Sleuf 200x40x50cm	
Spoorbaan	
Stelconplaat	
Struik	
Talud	
Tegel	
Vloeistofdichte vloer	
Vulpunt	
Water	
Zeshoek tegel	
Zinkput	
Asbestverdacht plaatmateriaal op maaiveld	X
Hekwerk	
Toekomstige bebouwing	
Voormalige bebouwing	
Bebouwing	
Locatiegrens	

Verontreiniging	
Omschrijving	Symbool
Ontgravingsvak	
Niet verontreinigd	
AW/S-waarde contour	
T-waarde contour	
I-waarde contour	
Niet verontreinigd	
Licht verontreinigd	
Matig verontreinigd	
Sterk verontreinigd	
Verspreiding verontreiniging onbekend	?

Bijlage 2b Foto's onderzoekslocatie

Foto 1.

Foto 2.

Bijlage 2b Foto's onderzoekslocatie

Foto 3.

Bijlage 3 Boorprofielen

Legenda (conform NEN 5104)

grind

- Grind, siltig
- Grind, zwak zandig
- Grind, matig zandig
- Grind, sterk zandig
- Grind, uiterst zandig

zand

- Zand, kleïig
- Zand, zwak siltig
- Zand, matig siltig
- Zand, sterk siltig
- Zand, uiterst siltig

veen

- Veen, mineraalarm
- Veen, zwak kleïig
- Veen, sterk kleïig
- Veen, zwak zandig
- Veen, sterk zandig

klei

- Klei, zwak siltig
- Klei, matig siltig
- Klei, sterk siltig
- Klei, uiterst siltig
- Klei, zwak zandig
- Klei, matig zandig
- Klei, sterk zandig

leem

- Leem, zwak zandig
- Leem, sterk zandig

overige toevoegingen

- zwak humeus
- matig humeus
- sterk humeus
- zwak grindig
- matig grindig
- sterk grindig

overig

- bijzonder bestanddeel
- Gemiddeld hoogste grondwaterstand
- grondwaterstand (tijdens veldwerk)
- Gemiddeld laagste grondwaterstand

geur

- geen geur
- zwakke geur
- matige geur
- sterke geur
- uiterste geur

olie

- geen olie-water reactie
- zwakke olie-water reactie
- matige olie-water reactie
- sterke olie-water reactie
- uiterste olie-water reactie

p.i.d.-waarde

- >0
- >1
- >10
- >100
- >1000
- >10000

monsters

- geroerd monster
- ongeroerd monster
- volumering

overig

- bijzonder bestanddeel
- Gemiddeld hoogste grondwaterstand
- grondwaterstand
- Gemiddeld laagste grondwaterstand

- slib
- water

peilbuis

- blinde buis
- casing
- hoogste grondwaterstand
- gemiddelde grondwaterstand
- laagste grondwaterstand
- zand afdichting
- bentoniet/mikoliet/klei afdichting
- grind afdichting
- filter

Boorprofielen

Boring: 01

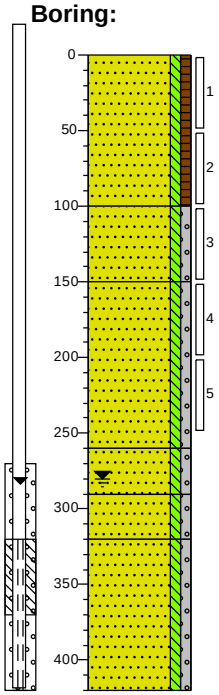

0 gras

Zand, zeer fijn, zwak siltig, zwak humeus, licht grijsbruin, Edelmanboor

100

Zand, matig fijn, zwak siltig, zwak grindig, licht beigebruin, Edelmanboor

150

Zand, matig fijn, zwak siltig, zwak grindig, grijsbeige, Edelmanboor

260

Zand, matig grof, zwak siltig, zwak grindig, licht beigebruin, Edelmanboor

290

Zand, matig fijn, zwak siltig, zwak grindig, laagjes grind, licht beigebruin, Zuigerboor

320

Zand, matig fijn, zwak siltig, zwak grindig, grijsbeige, Zuigerboor

420

Boring: 02

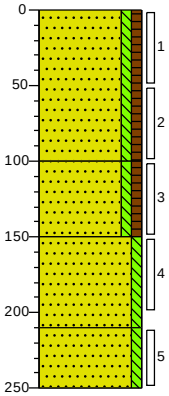

0

Zand, zeer fijn, zwak siltig, zwak humeus, licht grijsbruin, Edelmanboor

100

Zand, matig fijn, zwak siltig, zwak humeus, grijsbruin, Edelmanboor

150

Zand, matig fijn, zwak siltig, grijsbeige, Edelmanboor

210

Zand, matig fijn, zwak siltig, licht beigebruin, Edelmanboor

250

Boring: 03

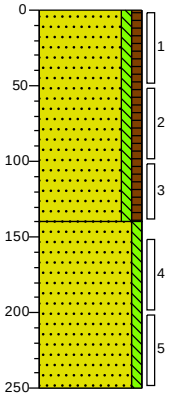

0 erf

Zand, zeer fijn, zwak siltig, zwak humeus, licht grijsbruin, Edelmanboor

140

Zand, matig fijn, zwak siltig, licht beigebruin, Edelmanboor

250

Boring: 04

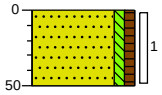

0 gras

Zand, zeer fijn, zwak siltig, zwak humeus, licht grijsbruin, Edelmanboor

50

Boring: 05

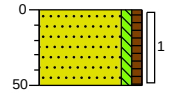

0 gras

Zand, zeer fijn, zwak siltig, zwak humeus, licht grijsbruin, Edelmanboor

50

Boring: 06

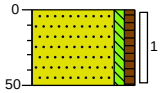

0 gras

Zand, zeer fijn, zwak siltig, zwak humeus, licht grijsbruin, Edelmanboor

50

Projectcode: 10300.001

Boormeester: *A.Bruil*

Getekend volgens NEN 5104

Boorprofielen

Boring: **07**

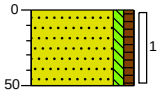

0 gras

Zand, zeer fijn, zwak siltig, zwak humeus, licht grijsbruin, Edelmanboor

50

Boring: **08**

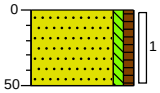

0 gras

Zand, zeer fijn, zwak siltig, zwak humeus, licht grijsbruin, Edelmanboor

50

Boring: **09**

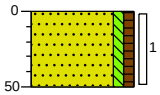

0 erf

Zand, zeer fijn, zwak siltig, zwak humeus, licht grijsbruin, Edelmanboor

50

Boring: **10**

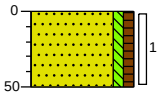

0 erf

Zand, zeer fijn, zwak siltig, zwak humeus, licht grijsbruin, Edelmanboor

50

Boring: **11**

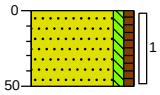

0 erf

Zand, zeer fijn, zwak siltig, zwak humeus, licht grijsbruin, Edelmanboor

50

Bijlage 4a Analysecertificaten

eurofins | analytico®

Econsultancy
T.a.v. Toke van den Hemel
Rapenstraat 2
5831 GJ BOXMEER

Analysecertificaat

Datum: 30-Jul-2019

Hierbij ontvangt u de resultaten van het navolgende laboratoriumonderzoek.

Certificaatnummer/Versie	2019109467/1
Uw project/verslagnummer	10300.001
Uw projectnaam	
Uw ordernummer	
Monster(s) ontvangen	25-Jul-2019

Dit certificaat mag uitsluitend in zijn geheel worden gereproduceerd.
De analyse resultaten hebben alleen betrekking op het beproefde object.

De grondmonsters worden tot 4 weken na datum ontvangst bewaard en watermonsters tot 2 weken na datum ontvangst. Zonder tegenbericht worden de monsters nadien afgevoerd.
Indien de monsters langer bewaard dienen te blijven verzoeken wij U dit exemplaar uiterlijk 1 werkdag voor afloop van de standaardbewaarperiode ondertekend aan ons te retourneren. Voor de kosten van het langer bewaren van monsters verwijzen wij naar de prijslijst.

Bewaren tot:
Datum: Naam: Handtekening:

Wij vertrouwen erop uw opdracht hiermee naar verwachting te hebben uitgevoerd, mocht U naar aanleiding van dit analysecertificaat nog vragen hebben verzoeken wij U contact op te nemen met de afdeling Verkoop en Advies.

Met vriendelijke groet,

Eurofins Analytico B.V.

Ing. A. Veldhuizen
Technical Manager

Eurofins Analytico B.V.

Gildeweg 42-46
3771 NB Barneveld
P.O. Box 459
3770 AL Barneveld NL

Tel. +31 (0)34 242 63 00
Fax +31 (0)34 242 63 99
E-mail info-env@eurofins.nl
Site www.eurofins.nl

BNP Paribas S.A. 227 9245 25
IBAN: NL71BNPA0227924525
BIC: BNPANL2A
KvK/CoC No. 09088623
BTW/VAT No. NL 8043.14.883.B01

Eurofins Analytico B.V. is ISO 14001: 2015 gecertificeerd door TÜV en erkend door het Vlaamse Gewest (OVAM en Dep. Omgeving), het Brusselse Gewest (BIM), het Waalse Gewest (DGRNE-OWD) en door de overheid van Luxemburg (MEV).

eurofins — analytico®

Analysecertificaat

Uw project/verslagnummer	10300.001	Certificaatnummer/Versie	2019109467/1
Uw projectnaam		Startdatum	26-Jul-2019
Uw ordernummer		Rapportagedatum	30-Jul-2019/13:31
		Bijlage	A,B,C
Monsternemer	A.Bruil J.Bouwman	Pagina	1/2
Monstermatrix	Grond (AS3000)		

	Analyse	Eenheid	1	2	3
	Voorbehandeling				
	Cryogeen malen AS3000		Uitgevoerd	Uitgevoerd	Uitgevoerd
	Bodemkundige analyses				
S	Droge stof	% (m/m)	95.8	96.2	96.1
S	Organische stof	% (m/m) ds	2.5	1.9	0.7
	Gloeirest	% (m/m) ds	97.2	97.6	99.1
S	Korrelgrootte < 2 µm (Lutum)	% (m/m) ds	5.5	7.1	<2.0
	Metalen				
S	Barium (Ba)	mg/kg ds	60	48	31
S	Cadmium (Cd)	mg/kg ds	0.31	0.34	<0.20
S	Kobalt (Co)	mg/kg ds	4.2	4.3	<3.0
S	Koper (Cu)	mg/kg ds	12	11	5.6
S	Kwik (Hg)	mg/kg ds	<0.050	<0.050	<0.050
S	Molybdeen (Mo)	mg/kg ds	<1.5	<1.5	<1.5
S	Nikkel (Ni)	mg/kg ds	7.6	7.5	5.3
S	Lood (Pb)	mg/kg ds	29	20	<10
S	Zink (Zn)	mg/kg ds	60	57	28
	Minerale olie				
	Minerale olie (C10-C12)	mg/kg ds	<3.0	<3.0	<3.0
	Minerale olie (C12-C16)	mg/kg ds	<5.0	<5.0	<5.0
	Minerale olie (C16-C21)	mg/kg ds	<5.0	8.7	<5.0
	Minerale olie (C21-C30)	mg/kg ds	14	14	<11
	Minerale olie (C30-C35)	mg/kg ds	9.8	5.6	<5.0
	Minerale olie (C35-C40)	mg/kg ds	<6.0	<6.0	<6.0
S	Minerale olie totaal (C10-C40)	mg/kg ds	<35	<35	<35
	Polychloorbifenylen, PCB				
S	PCB 28	mg/kg ds	<0.0010	<0.0010	<0.0010
S	PCB 52	mg/kg ds	<0.0010	<0.0010	<0.0010
S	PCB 101	mg/kg ds	<0.0010	<0.0010	<0.0010
S	PCB 118	mg/kg ds	<0.0010	<0.0010	<0.0010

Nr.	Monsteromschrijving	Datum monstername	Monster nr.
1	MM1 03 (0-50) 08 (0-50) 09 (0-50) 10 (0-50) 11 (0-50)	25-Jul-2019	10848529
2	MM2 01 (0-50) 02 (0-50) 04 (0-50) 05 (0-50) 06 (0-50) 07 (0-50)	25-Jul-2019	10848530
3	MM3 01 (50-100) 01 (100-150) 01 (150-200) 02 (50-100) 02 (100-150) 02 (150-200) 03 (5	25-Jul-2019	10848531

kwaliteitswaarborg bodembeheer SIKB

Q: door RvA geaccrediteerde verrichting
A: AP04 erkende verrichting
S: AS SIKB erkende verrichting
V: VLAREL erkende verrichting
M: MCERTS erkend

Dit certificaat mag uitsluitend in zijn geheel worden gereproduceerd.

Eurofins Analytico B.V.

Gildeweg 42-46
3771 NB Barneveld
P.O. Box 459
3770 AL Barneveld NL

Tel. +31 (0)34 242 63 00
Fax +31 (0)34 242 63 99
E-mail info-env@eurofins.nl
Site www.eurofins.nl

BNP Paribas S.A. 227 9245 25
IBAN: NL71BNPA0227924525
BIC: BNPANL2A
KvK/CoC No. 09088623
BTW/VAT No. NL 8043.14.883.B01

Eurofins Analytico B.V. is ISO 14001: 2015 gecertificeerd door TÜV en erkend door het Vlaamse Gewest (OVAM en Dep. Omgeving), het Brusselse Gewest (BIM), het Waalse Gewest (DGRNE-OWD) en door de overheid van Luxemburg (MEV).

TESTEN RvA L010

eurofins — analytico®

Analysecertificaat

Uw project/verslagnummer	10300.001	Certificaatnummer/Versie	2019109467/1
Uw projectnaam		Startdatum	26-Jul-2019
Uw ordernummer		Rapportagedatum	30-Jul-2019/13:31
		Bijlage	A,B,C
Monsternemer	A.Bruil J.Bouwman	Pagina	2/2
Monstermatrix	Grond (AS3000)		

	Analyse	Eenheid	1	2	3
S	PCB 138	mg/kg ds	<0.0010	0.0013 [2]	<0.0010
S	PCB 153	mg/kg ds	<0.0010	0.0023	<0.0010
S	PCB 180	mg/kg ds	<0.0010	0.0023	<0.0010
S	PCB (som 7) (factor 0,7)	mg/kg ds	0.0049 [1]	0.0087	0.0049 [1]
	Polycyclische Aromatische Koolwaterstoffen, PAK				
S	Naftaleen	mg/kg ds	<0.050	<0.050	<0.050
S	Fenanthreen	mg/kg ds	<0.050	<0.050	<0.050
S	Anthraceen	mg/kg ds	<0.050	<0.050	<0.050
S	Fluorantheen	mg/kg ds	<0.050	<0.050	<0.050
S	Benzo(a)anthraceen	mg/kg ds	<0.050	<0.050	<0.050
S	Chryseen	mg/kg ds	<0.050	<0.050	<0.050
S	Benzo(k)fluorantheen	mg/kg ds	<0.050	<0.050	<0.050
S	Benzo(a)pyreen	mg/kg ds	<0.050	<0.050	<0.050
S	Benzo(ghi)peryleen	mg/kg ds	<0.050	<0.050	<0.050
S	Indeno(123-cd)pyreen	mg/kg ds	<0.050	<0.050	<0.050
S	PAK VROM (10) (factor 0,7)	mg/kg ds	0.35 [1]	0.35 [1]	0.35 [1]

Nr.	Monsteromschrijving	Datum monstername	Monster nr.
1	MM1 03 (0-50) 08 (0-50) 09 (0-50) 10 (0-50) 11 (0-50)	25-Jul-2019	10848529
2	MM2 01 (0-50) 02 (0-50) 04 (0-50) 05 (0-50) 06 (0-50) 07 (0-50)	25-Jul-2019	10848530
3	MM3 01 (50-100) 01 (100-150) 01 (150-200) 02 (50-100) 02 (100-150) 02 (150-200) 03 (5	25-Jul-2019	10848531

kwaliteitswaarborg bodembeheer SIKB

Q: door RvA geaccrediteerde verrichting
A: AP04 erkende verrichting
S: AS SIKB erkende verrichting
V: VLAREL erkende verrichting
M: MCERTS erkend

Akkoord
Pr.coörd.
VA

Eurofins Analytico B.V.

Gildeweg 42-46
3771 NB Barneveld
P.O. Box 459
3770 AL Barneveld NL

Tel. +31 (0)34 242 63 00
Fax +31 (0)34 242 63 99
E-mail info-env@eurofins.nl
Site www.eurofins.nl

BNP Paribas S.A. 227 9245 25
IBAN: NL71BNPA0227924525
BIC: BNPANL2A
KvK/CoC No. 09088623
BTW/VAT No. NL 8043.14.883.B01

Dit certificaat mag uitsluitend in zijn geheel worden gereproduceerd.
Eurofins Analytico B.V. is ISO 14001: 2015 gecertificeerd door TÜV en erkend door het Vlaamse Gewest (OVAM en Dep. Omgeving), het Brusselse Gewest (BIM), het Waalse Gewest (DGRNE-OWD) en door de overheid van Luxemburg (MEV).

TESTEN
RvA L010

eurofins — analytico®

Bijlage (A) met deelmonsterinformatie behorende bij analysecertificaat 2019109467/1

Monster nr.	Boornr	Omschrijving	Van	Tot	Barcode	Monstername ID/Monsteromsch.
10848529	08	1	0	50	0537634231	MM1 03 (0-50) 08 (0-50) 09 (0-!
10848529	09	1	0	50	0537634229	MM1 03 (0-50) 08 (0-50) 09 (0-!
10848529	11	1	0	50	0537634227	MM1 03 (0-50) 08 (0-50) 09 (0-!
10848529	10	1	0	50	0537634228	MM1 03 (0-50) 08 (0-50) 09 (0-!
10848529	03	1	0	50	0537634234	MM1 03 (0-50) 08 (0-50) 09 (0-!
10848530	05	1	0	50	0537634238	MM2 01 (0-50) 02 (0-50) 04 (0-!
10848530	02	1	0	50	0537634226	MM2 01 (0-50) 02 (0-50) 04 (0-!
10848530	01	1	0	50	0537634230	MM2 01 (0-50) 02 (0-50) 04 (0-!
10848530	06	1	0	50	0537634239	MM2 01 (0-50) 02 (0-50) 04 (0-!
10848530	07	1	0	50	0537634240	MM2 01 (0-50) 02 (0-50) 04 (0-!
10848530	04	1	0	50	0537634236	MM2 01 (0-50) 02 (0-50) 04 (0-!
10848531	01	2	50	100	0537634235	MM3 01 (50-100) 01 (100-150) (
10848531	01	3	100	150	0537634232	MM3 01 (50-100) 01 (100-150) (
10848531	01	4	150	200	0537634233	MM3 01 (50-100) 01 (100-150) (
10848531	03	2	50	100	0537634532	MM3 01 (50-100) 01 (100-150) (
10848531	03	3	100	140	0537634530	MM3 01 (50-100) 01 (100-150) (
10848531	03	4	150	200	0537634523	MM3 01 (50-100) 01 (100-150) (
10848531	02	2	50	100	0537634221	MM3 01 (50-100) 01 (100-150) (
10848531	02	3	100	150	0537634217	MM3 01 (50-100) 01 (100-150) (
10848531	02	4	150	200	0537634222	MM3 01 (50-100) 01 (100-150) (

Eurofins Analytico B.V.

Gildeweg 42-46
3771 NB Barneveld
P.O. Box 459
3770 AL Barneveld NL

Tel. +31 (0)34 242 63 00
Fax +31 (0)34 242 63 99
E-mail info-env@eurofins.nl
Site www.eurofins.nl

BNP Paribas S.A. 227 9245 25
IBAN: NL71BNPA0227924525
BIC: BNPANL2A
KvK/CoC No. 09088623
BTW/VAT No. NL 8043.14.883.B01

Eurofins Analytico B.V. is ISO 14001: 2015 gecertificeerd door TÜV en erkend door het Vlaamse Gewest (OVAM en Dep. Omgeving), het Brusselse Gewest (BIM), het Waalse Gewest (DGRNE-OWD) en door de overheid van Luxemburg (MEV).

Bijlage (B) met opmerkingen behorende bij analysecertificaat 2019109467/1

Opmerking 1)

De toetswaarde van de som is gelijk aan de sommatie van 0,7*RG

Opmerking 2)

PCB 138 kan positief beïnvloed worden door PCB 163.

Eurofins Analytico B.V.

Gildeweg 42-46
3771 NB Barneveld
P.O. Box 459
3770 AL Barneveld NL

Tel. +31 (0)34 242 63 00
Fax +31 (0)34 242 63 99
E-mail info-env@eurofins.nl
Site www.eurofins.nl

BNP Paribas S.A. 227 9245 25
IBAN: NL71BNPA0227924525
BIC: BNPANL2A
KvK/CoC No. 09088623
BTW/VAT No. NL 8043.14.883.B01

Eurofins Analytico B.V. is ISO 14001: 2015 gecertificeerd door TÜV en erkend door het Vlaamse Gewest (OVAM en Dep. Omgeving), het Brusselse Gewest (BIM), het Waalse Gewest (DGRNE-OWD) en door de overheid van Luxemburg (MEV).

Bijlage (C) met methodeverwijzingen behorende bij analysecertificaat 2019109467/1

Analyse	Methode	Techniek	Methode referentie
Cryogeen malen	W0106	Voorbehandeling	Cf. AS3000
Droge Stof	W0104	Gravimetrie	Cf. pb 3010-2 en gw. NEN-EN 15934
Organische stof (gloeiverlies)	W0109	Gravimetrie	Cf. pb 3010-3 en cf. NEN 5754
Korrelgrootte < 2 µm (lutum)	W0171	Sedimentatie	Cf. pb 3010-4 en gw. NEN 5753
Barium (Ba)	W0423	ICP-MS	Cf. pb 3010-5 en cf. NEN-EN-ISO 17294-2
Cadmium (Cd)	W0423	ICP-MS	Cf. pb 3010-5 en cf. NEN-EN-ISO 17294-2
Kobalt (Co)	W0423	ICP-MS	Cf. pb 3010-5 en cf. NEN-EN-ISO 17294-2
Koper (Cu)	W0423	ICP-MS	Cf. pb 3010-5 en cf. NEN-EN-ISO 17294-2
Kwik (Hg)	W0423	ICP-MS	Cf. pb 3010-5 en cf. NEN-EN-ISO 17294-2
Molybdeen (Mo)	W0423	ICP-MS	Cf. pb 3010-5 en cf. NEN-EN-ISO 17294-2
Nikkel (Ni)	W0423	ICP-MS	Cf. pb 3010-5 en cf. NEN-EN-ISO 17294-2
Lood (Pb)	W0423	ICP-MS	Cf. pb 3010-5 en cf. NEN-EN-ISO 17294-2
Zink (Zn)	W0423	ICP-MS	Cf. pb 3010-5 en cf. NEN-EN-ISO 17294-2
Minerale Olie (C10-C40)	W0202	GC-FID	Cf. pb 3010-7 en gw. NEN-EN-ISO 16703
PCB (7)	W0271	GC-MS	Cf. pb 3010-8 en gw. NEN 6980
PAK (10) (VROM)	W0271	GC-MS	Cf. pb. 3010-6 en gw. NEN-ISO 18287
PAK som AS3000/AP04	W0271	GC-MS	Cf. pb. 3010-6 en gw. NEN-ISO 18287

Nadere informatie over de toegepaste onderzoeksmethoden alsmede een classificatie van de meetonzekerheid staan vermeld in ons overzicht "Specificaties analysemethoden", versie juni 2016.

Eurofins Analytico B.V.

Gildeweg 42-46
3771 NB Barneveld
P.O. Box 459
3770 AL Barneveld NL

Tel. +31 (0)34 242 63 00
Fax +31 (0)34 242 63 99
E-mail info-env@eurofins.nl
Site www.eurofins.nl

BNP Paribas S.A. 227 9245 25
IBAN: NL71BNPA0227924525
BIC: BNPANL2A
KvK/CoC No. 09088623
BTW/VAT No. NL 8043.14.883.B01

Eurofins Analytico B.V. is ISO 14001: 2015 gecertificeerd door TÜV en erkend door het Vlaamse Gewest (OVAM en Dep. Omgeving), het Brusselse Gewest (BIM), het Waalse Gewest (DGRNE-OWD) en door de overheid van Luxemburg (MEV).

eurofins | analytico®

Econsultancy
T.a.v. Toke van den Hemel
Rapenstraat 2
5831 GJ BOXMEER

Analysecertificaat

Datum: 06-Aug-2019

Hierbij ontvangt u de resultaten van het navolgende laboratoriumonderzoek.

Certificaatnummer/Versie	2019111953/1
Uw project/verslagnummer	10300.001
Uw projectnaam	
Uw ordernummer	
Monster(s) ontvangen	01-Aug-2019

Dit certificaat mag uitsluitend in zijn geheel worden gereproduceerd.
De analyse resultaten hebben alleen betrekking op het beproefde object.

De grondmonsters worden tot 4 weken na datum ontvangst bewaard en watermonsters tot 2 weken na datum ontvangst. Zonder tegenbericht worden de monsters nadien afgevoerd.
Indien de monsters langer bewaard dienen te blijven verzoeken wij U dit exemplaar uiterlijk 1 werkdag voor afloop van de standaardbewaarperiode ondertekend aan ons te retourneren. Voor de kosten van het langer bewaren van monsters verwijzen wij naar de prijslijst.

Bewaren tot:
Datum: Naam: Handtekening:

Wij vertrouwen erop uw opdracht hiermee naar verwachting te hebben uitgevoerd, mocht U naar aanleiding van dit analysecertificaat nog vragen hebben verzoeken wij U contact op te nemen met de afdeling Verkoop en Advies.

Met vriendelijke groet,

Eurofins Analytico B.V.

Ing. A. Veldhuizen
Technical Manager

Eurofins Analytico B.V.

Gildeweg 42-46
3771 NB Barneveld
P.O. Box 459
3770 AL Barneveld NL

Tel. +31 (0)34 242 63 00
Fax +31 (0)34 242 63 99
E-mail info-env@eurofins.nl
Site www.eurofins.nl

BNP Paribas S.A. 227 9245 25
IBAN: NL71BNPA0227924525
BIC: BNPANL2A
KvK/CoC No. 09088623
BTW/VAT No. NL 8043.14.883.B01

Eurofins Analytico B.V. is ISO 14001: 2015 gecertificeerd door TÜV en erkend door het Vlaamse Gewest (OVAM en Dep. Omgeving), het Brusselse Gewest (BIM), het Waalse Gewest (DGRNE-OWD) en door de overheid van Luxemburg (MEV).

eurofins — analytico®

Analysecertificaat

Uw project/verslagnummer	10300.001	Certificaatnummer/Versie	2019111953/1
Uw projectnaam		Startdatum	01-Aug-2019
Uw ordernummer		Rapportagedatum	06-Aug-2019/09:45
		Bijlage	A,B,C
Monsternemer	A. Bruil	Pagina	1/2
Monstermatrix	Water (AS3000)		

	Analyse	Eenheid	1	
	Metalen			
S	Barium (Ba)	µg/L	<20	
S	Cadmium (Cd)	µg/L	<0.20	
S	Kobalt (Co)	µg/L	<2.0	
S	Koper (Cu)	µg/L	9.8	
S	Kwik (Hg)	µg/L	<0.050	
S	Molybdeen (Mo)	µg/L	<2.0	
S	Nikkel (Ni)	µg/L	19	
S	Lood (Pb)	µg/L	<2.0	
S	Zink (Zn)	µg/L	33	
	Vluchtige Aromatische Koolwaterstoffen			
S	Benzeen	µg/L	<0.20	
S	Tolueen	µg/L	<0.20	
S	Ethylbenzeen	µg/L	<0.20	
S	o-Xyleen	µg/L	<0.10	
S	m,p-Xyleen	µg/L	<0.20	
S	Xylenen (som) factor 0,7	µg/L	0.21	1)
	BTEX (som)	µg/L	<0.90	
S	Naftaleen	µg/L	<0.020	
S	Styreen	µg/L	<0.20	
	Vluchtige organische halogeenkoolwaterstoffen			
S	Dichloormethaan	µg/L	<0.20	
S	Trichloormethaan	µg/L	<0.20	
S	Tetrachloormethaan	µg/L	<0.10	
S	Trichlooretheen	µg/L	<0.20	
S	Tetrachlooretheen	µg/L	<0.10	
S	1,1-Dichloorethaan	µg/L	<0.20	
S	1,2-Dichloorethaan	µg/L	<0.20	
S	1,1,1-Trichloorethaan	µg/L	<0.10	
S	1,1,2-Trichloorethaan	µg/L	<0.10	
S	cis 1,2-Dichlooretheen	µg/L	<0.10	

Nr.	Monsteromschrijving	Datum monstername	Monster nr.
1	01-1-1 01 (320-420)	01-Aug-2019	10855836

kwaliteitswaarborg bodembeheer SIKB

Q: door RvA geaccrediteerde verrichting
A: AP04 erkende verrichting
S: AS SIKB erkende verrichting
V: VLAREL erkende verrichting

Eurofins Analytico B.V.

Gildeweg 42-46
3771 NB Barneveld
P.O. Box 459
3770 AL Barneveld NL

Tel. +31 (0)34 242 63 00
Fax +31 (0)34 242 63 99
E-mail info-env@eurofins.nl
Site www.eurofins.nl

BNP Paribas S.A. 227 9245 25
IBAN: NL71BNPA0227924525
BIC: BNPANL2A
KvK/CoC No. 09088623
BTW/VAT No. NL 8043.14.883.B01

Dit certificaat mag uitsluitend in zijn geheel worden gereproduceerd.
Eurofins Analytico B.V. is ISO 14001: 2015 gecertificeerd door TÜV en erkend door het Vlaamse Gewest (OVAM en Dep. Omgeving), het Brusselse Gewest (BIM), het Waalse Gewest (DGRNE-OWD) en door de overheid van Luxemburg (MEV).

TESTEN RvA L010

eurofins — analytico®

Analysecertificaat

Uw project/verslagnummer	10300.001	Certificaatnummer/Versie	2019111953/1
Uw projectnaam		Startdatum	01-Aug-2019
Uw ordernummer		Rapportagedatum	06-Aug-2019/09:45
		Bijlage	A,B,C
Monsternemer	A. Bruil	Pagina	2/2
Monstermatrix	Water (AS3000)		

	Analyse	Eenheid	1
S	trans 1,2-Dichloroetheen	µg/L	<0.10
	CKW (som)	µg/L	<1.6
S	Tribroommethaan	µg/L	<0.20
S	Vinylchloride	µg/L	<0.10
S	1,1-Dichlooretheen	µg/L	<0.10
S	1,2-Dichloorethenen (Som) factor 0,7	µg/L	0.14 1)
S	1,1-Dichloorpropaan	µg/L	<0.20
S	1,2-Dichloorpropaan	µg/L	<0.20
S	1,3-Dichloorpropaan	µg/L	<0.20
S	Dichloorpropanen som factor 0.7	µg/L	0.42
	Minerale olie		
	Minerale olie (C10-C12)	µg/L	<10
	Minerale olie (C12-C16)	µg/L	<10
	Minerale olie (C16-C21)	µg/L	<10
	Minerale olie (C21-C30)	µg/L	<15
	Minerale olie (C30-C35)	µg/L	<10
	Minerale olie (C35-C40)	µg/L	<10
S	Minerale olie totaal (C10-C40)	µg/L	<50

Nr.	Monsteromschrijving	Datum monstername	Monster nr.
1	01-1-1 01 (320-420)	01-Aug-2019	10855836

kwaliteitswaarborg bodembeheer SIKB

Q: door RvA geaccrediteerde verrichting
A: AP04 erkende verrichting
S: AS SIKB erkende verrichting
V: VLAREL erkende verrichting

Akkoord
Pr.coörd.
VA

Eurofins Analytico B.V.

Gildeweg 42-46
3771 NB Barneveld
P.O. Box 459
3770 AL Barneveld NL

Tel. +31 (0)34 242 63 00
Fax +31 (0)34 242 63 99
E-mail info-env@eurofins.nl
Site www.eurofins.nl

BNP Paribas S.A. 227 9245 25
IBAN: NL71BNPA0227924525
BIC: BNPANL2A
KvK/CoC No. 09088623
BTW/VAT No. NL 8043.14.883.B01

Dit certificaat mag uitsluitend in zijn geheel worden gereproduceerd.
Eurofins Analytico B.V. is ISO 14001: 2015 gecertificeerd door TÜV en erkend door het Vlaamse Gewest (OVAM en Dep. Omgeving), het Brusselse Gewest (BIM), het Waalse Gewest (DGRNE-OWD) en door de overheid van Luxemburg (MEV).

TESTEN
RvA L010

eurofins | analytico®

Bijlage (A) met deelmonsterinformatie behorende bij analysecertificaat 2019111953/1

Monster nr.	Boornr	Omschrijving	Van	Tot	Barcode	Monstername ID/Monsteromsch.
10855836	01	1	320	420	0800776504	01-1-1 01 (320-420)
10855836	01	2	320	420	0680382564	01-1-1 01 (320-420)
10855836	01	3	320	420	0680381663	01-1-1 01 (320-420)

Eurofins Analytico B.V.

Gildeweg 42-46
3771 NB Barneveld
P.O. Box 459
3770 AL Barneveld NL

Tel. +31 (0)34 242 63 00
Fax +31 (0)34 242 63 99
E-mail info-env@eurofins.nl
Site www.eurofins.nl

BNP Paribas S.A. 227 9245 25
IBAN: NL71BNPA0227924525
BIC: BNPANL2A
KvK/CoC No. 09088623
BTW/VAT No. NL 8043.14.883.B01

Eurofins Analytico B.V. is ISO 14001: 2015 gecertificeerd door TÜV en erkend door het Vlaamse Gewest (OVAM en Dep. Omgeving), het Brusselse Gewest (BIM), het Waalse Gewest (DGRNE-OWD) en door de overheid van Luxemburg (MEV).

Bijlage (B) met opmerkingen behorende bij analysecertificaat 2019111953/1

Opmerking 1)

De toetswaarde van de som is gelijk aan de sommatie van 0,7*RG

Eurofins Analytico B.V.

Gildeweg 42-46
3771 NB Barneveld
P.O. Box 459
3770 AL Barneveld NL

Tel. +31 (0)34 242 63 00
Fax +31 (0)34 242 63 99
E-mail info-env@eurofins.nl
Site www.eurofins.nl

BNP Paribas S.A. 227 9245 25
IBAN: NL71BNPA0227924525
BIC: BNPANL2A
KvK/CoC No. 09088623
BTW/VAT No. NL 8043.14.883.B01

Eurofins Analytico B.V. is ISO 14001: 2015 gecertificeerd door TÜV en erkend door het Vlaamse Gewest (OVAM en Dep. Omgeving), het Brusselse Gewest (BIM), het Waalse Gewest (DGRNE-OWD) en door de overheid van Luxemburg (MEV).

Bijlage (C) met methodeverwijzingen behorende bij analysecertificaat 2019111953/1

Analyse	Methode	Techniek	Methode referentie
VOCl (11)	W0254	HS-GC-MS	Cf. pb 3130-1
Xylenen som AS3000	W0254	HS-GC-MS	Cf. pb 3130-1
Aromaten (BTEXN)	W0254	HS-GC-MS	Cf. pb 3130-1
Styreen	W0254	HS-GC-MS	Cf. pb 3130-1
Tribroommethaan (Bromoform)	W0254	HS-GC-MS	Cf. pb 3130-1
Vinylchloride	W0254	HS-GC-MS	Cf. pb 3130-1
1,1-Dichlooretheen	W0254	HS-GC-MS	Cf. pb 3130-1
DiClEtheen som AS3000	W0254	HS-GC-MS	Cf. pb 3130-1
1,1-Dichloorpropaan	W0254	HS-GC-MS	Cf. pb 3130-1
1,2-Dichloorpropaan	W0254	HS-GC-MS	Cf. pb 3130-1
1,3-Dichloorpropaan	W0254	HS-GC-MS	Cf. pb 3130-1
DiChlprop. som AS3000	W0254	HS-GC-MS	Cf. pb 3130-1
Barium (Ba)	W0421	ICP-MS	Cf. pb 3110-3 en cf. NEN-EN-ISO 17294-2
Cadmium (Cd)	W0421	ICP-MS	Cf. pb 3110-3 en cf. NEN-EN-ISO 17294-2
Kobalt (Co)	W0421	ICP-MS	Cf. pb 3110-3 en cf. NEN-EN-ISO 17294-2
Koper (Cu)	W0421	ICP-MS	Cf. pb 3110-3 en cf. NEN-EN-ISO 17294-2
Kwik (Hg)	W0421	ICP-MS	Cf. pb 3110-3 en cf. NEN-EN-ISO 17294-2
Molybdeen (Mo)	W0421	ICP-MS	Cf. pb 3110-3 en cf. NEN-EN-ISO 17294-2
Nikkel (Ni)	W0421	ICP-MS	Cf. pb 3110-3 en cf. NEN-EN-ISO 17294-2
Lood (Pb)	W0421	ICP-MS	Cf. pb 3110-3 en cf. NEN-EN-ISO 17294-2
Zink (Zn)	W0421	ICP-MS	Cf. pb 3110-3 en cf. NEN-EN-ISO 17294-2
Minerale olie (C10-C40)	W0215	GC-FID	Cf. pb 3110-5

Nadere informatie over de toegepaste onderzoeksmethoden alsmede een classificatie van de meetonzekerheid staan vermeld in ons overzicht "Specificaties analysemethoden", versie juni 2016.

Bijlage 4b Getoetste analyseresultaten

BoToVa T12 Toetsing Wbb grond

Projectnummer	10300.001
Datum monstername	25-07-2019
Monsternemer	A.Bruil J.Bouwman
Certificaatnummer	2019109467
Startdatum	26-07-2019
Rapportagedatum	30-07-2019

Analyse	Eenheid	1	GSSD	Oordeel	RG	AW	T	I
Bodemtype correctie								
Organische stof		2,5						
Korrelgrootte < 2 µm (Lutum)		5,5						
Voorbehandeling								
Cryogeen malen AS3000		Uitgevoerd						
Bodemkundige analyses								
Droge stof	% (m/m)	95,8	95,8					
Organische stof	% (m/m) ds	2,5	2,5					
Gloeirest	% (m/m) ds	97,2						
Korrelgrootte < 2 µm (Lutum)	% (m/m) ds	5,5	5,5					
Metalen								
Barium (Ba)	mg/kg ds	60	161,7		20	190	555	920
Cadmium (Cd)	mg/kg ds	0,31	0,4956	-	0,2	0,6	6,8	13
Kobalt (Co)	mg/kg ds	4,2	10,68	-	3	15	103	190
Koper (Cu)	mg/kg ds	12	21,82	-	5	40	115	190
Kwik (Hg)	mg/kg ds	<0,050	0,0474	-	0,05	0,15	18,1	36
Molybdeen (Mo)	mg/kg ds	<1,5	1,05	-	1,5	1,5	95,8	190
Nikkel (Ni)	mg/kg ds	7,6	17,16	-	4	35	67,5	100
Lood (Pb)	mg/kg ds	29	42,5	-	10	50	290	530
Zink (Zn)	mg/kg ds	60	119,6	-	20	140	430	720
Minerale olie								
Minerale olie (C10-C12)	mg/kg ds	<3,0	8,4					
Minerale olie (C12-C16)	mg/kg ds	<5,0	14					
Minerale olie (C16-C21)	mg/kg ds	<5,0	14					
Minerale olie (C21-C30)	mg/kg ds	14	56					
Minerale olie (C30-C35)	mg/kg ds	9,8	39,2					
Minerale olie (C35-C40)	mg/kg ds	<6,0	16,8					
Minerale olie totaal (C10-C40)	mg/kg ds	<35	98	-	35	190	2600	5000
Polychloorbifenylen, PCB								
PCB 28	mg/kg ds	<0,0010	0,0028					
PCB 52	mg/kg ds	<0,0010	0,0028					
PCB 101	mg/kg ds	<0,0010	0,0028					
PCB 118	mg/kg ds	<0,0010	0,0028					
PCB 138	mg/kg ds	<0,0010	0,0028					
PCB 153	mg/kg ds	<0,0010	0,0028					
PCB 180	mg/kg ds	<0,0010	0,0028					
PCB (som 7) (factor 0,7)	mg/kg ds	0,0049	0,0196	-	0,007	0,02	0,51	1
Polycyclische Aromatische Koolwaterstoffen, PAI								
Naftaleen	mg/kg ds	<0,050	0,035					
Fenanthreen	mg/kg ds	<0,050	0,035					
Anthraceen	mg/kg ds	<0,050	0,035					
Fluorantheen	mg/kg ds	<0,050	0,035					
Benzo(a)anthraceen	mg/kg ds	<0,050	0,035					
Chryseen	mg/kg ds	<0,050	0,035					
Benzo(k)fluorantheen	mg/kg ds	<0,050	0,035					
Benzo(a)pyreen	mg/kg ds	<0,050	0,035					
Benzo(ghi)peryleen	mg/kg ds	<0,050	0,035					
Indeno(123-cd)pyreen	mg/kg ds	<0,050	0,035					
PAK VROM (10) (factor 0,7)	mg/kg ds	0,35	0,35	-	0,35	1,5	20,8	40

Legenda

Nr.	Analytico-nr	Monster
1	10848529	MM1 03 (0-50) 08 (0-50) 09 (0-50) 10 (0-50) 11 (0-50)

Eindoordeel: Voldoet aan Achtergrondwaarde

Gebruikte afkortingen

-	kleiner dan of gelijk aan Achtergrondwaarde
*	groter dan Achtergrondwaarde
**	groter dan Tussenwaarde
***	groter dan Interventiewaarde

GSSD	Gestandaardiseerd gehalte
RG	Vereiste Rapportagegrens
AW	Achtergrondwaarde
T	Tussenwaarde
I	Interventiewaarde

Deze toetsing is uitgevoerd met behulp van BoToVa.

Zie voor info: http://www.rwsleefomgeving.nl/onderwerpen/bodem-ondergrond/bbk/instrumenten/botova/

N.B.: de vermelde tussenwaarde is door PAIS berekend en is niet afkomstig uit BoToVa

BoToVa T12 Toetsing Wbb grond

Projectnummer	10300.001
Datum monstername	25-07-2019
Monsternemer	A.Bruil J.Bouwman
Certificaatnummer	2019109467
Startdatum	26-07-2019
Rapportagedatum	30-07-2019

Analyse	Eenheid	2	GSSD	Oordeel	RG	AW	T	I
Bodemtype correctie								
Organische stof		1,9						
Korrelgrootte < 2 µm (Lutum)		7,1						
Voorbehandeling								
Cryogeen malen AS3000		Uitgevoerd						
Bodemkundige analyses								
Droge stof	% (m/m)	96,2	96,2					
Organische stof	% (m/m) ds	1,9	1,9					
Gloeirest	% (m/m) ds	97,6						
Korrelgrootte < 2 µm (Lutum)	% (m/m) ds	7,1	7,1					
Metalen								
Barium (Ba)	mg/kg ds	48	113,6		20	190	555	920
Cadmium (Cd)	mg/kg ds	0,34	0,5428	-	0,2	0,6	6,8	13
Kobalt (Co)	mg/kg ds	4,3	9,704	-	3	15	103	190
Koper (Cu)	mg/kg ds	11	19,35	-	5	40	115	190
Kwik (Hg)	mg/kg ds	<0,050	0,0464	-	0,05	0,15	18,1	36
Molybdeen (Mo)	mg/kg ds	<1,5	1,05	-	1,5	1,5	95,8	190
Nikkel (Ni)	mg/kg ds	7,5	15,35	-	4	35	67,5	100
Lood (Pb)	mg/kg ds	20	28,76	-	10	50	290	530
Zink (Zn)	mg/kg ds	57	107,4	-	20	140	430	720
Minerale olie								
Minerale olie (C10-C12)	mg/kg ds	<3,0	10,5					
Minerale olie (C12-C16)	mg/kg ds	<5,0	17,5					
Minerale olie (C16-C21)	mg/kg ds	8,7	43,5					
Minerale olie (C21-C30)	mg/kg ds	14	70					
Minerale olie (C30-C35)	mg/kg ds	5,6	28					
Minerale olie (C35-C40)	mg/kg ds	<6,0	21					
Minerale olie totaal (C10-C40)	mg/kg ds	<35	122,5	-	35	190	2600	5000
Polychloorbifenylen, PCB								
PCB 28	mg/kg ds	<0,0010	0,0035					
PCB 52	mg/kg ds	<0,0010	0,0035					
PCB 101	mg/kg ds	<0,0010	0,0035					
PCB 118	mg/kg ds	<0,0010	0,0035					
PCB 138	mg/kg ds	0,0013	0,0065					
PCB 153	mg/kg ds	0,0023	0,0115					
PCB 180	mg/kg ds	0,0023	0,0115					
PCB (som 7) (factor 0,7)	mg/kg ds	0,0087	0,0435	*	0,007	0,02	0,51	1
Polycyclische Aromatische Koolwaterstoffen, PAI								
Naftaleen	mg/kg ds	<0,050	0,035					
Fenanthreen	mg/kg ds	<0,050	0,035					
Anthraceen	mg/kg ds	<0,050	0,035					
Fluorantheen	mg/kg ds	<0,050	0,035					
Benzo(a)anthraceen	mg/kg ds	<0,050	0,035					
Chryseen	mg/kg ds	<0,050	0,035					
Benzo(k)fluorantheen	mg/kg ds	<0,050	0,035					
Benzo(a)pyreen	mg/kg ds	<0,050	0,035					
Benzo(ghi)peryleen	mg/kg ds	<0,050	0,035					
Indeno(123-cd)pyreen	mg/kg ds	<0,050	0,035					
PAK VROM (10) (factor 0,7)	mg/kg ds	0,35	0,35	-	0,35	1,5	20,8	40

Legenda

Nr.	Analytico-nr	Monster
2	10848530	MM2 01 (0-50) 02 (0-50) 04 (0-50) 05 (0-50) 06 (0-50) 07 (0-50)

Eindoordeel: Overschrijding Achtergrondwaarde

Gebruikte afkortingen

-	kleiner dan of gelijk aan Achtergrondwaarde
*	groter dan Achtergrondwaarde
**	groter dan Tussenwaarde
***	groter dan Interventiewaarde

GSSD	Gestandaardiseerd gehalte
RG	Vereiste Rapportagegrens
AW	Achtergrondwaarde
T	Tussenwaarde
I	Interventiewaarde

Deze toetsing is uitgevoerd met behulp van BoToVa.

Zie voor info: http://www.rwsleefomgeving.nl/onderwerpen/bodem-ondergrond/bbk/instrumenten/botova/

N.B.: de vermelde tussenwaarde is door PAIS berekend en is niet afkomstig uit BoToVa

BoToVa T12 Toetsing Wbb grond

Projectnummer	10300.001
Datum monstername	25-07-2019
Monsternemer	A.Bruil J.Bouwman
Certificaatnummer	2019109467
Startdatum	26-07-2019
Rapportagedatum	30-07-2019

Analyse	Eenheid	3	GSSD	Oordeel	RG	AW	T	I
Bodemtype correctie								
Organische stof		0,7						
Korrelgrootte < 2 µm (Lutum)		2						
Voorbehandeling								
Cryogeen malen AS3000		Uitgevoerd						
Bodemkundige analyses								
Droge stof	% (m/m)	96,1	96,1					
Organische stof	% (m/m) ds	0,7	0,7					
Gloeirest	% (m/m) ds	99,1						
Korrelgrootte < 2 µm (Lutum)	% (m/m) ds	<2,0	1,4					
Metalen								
Barium (Ba)	mg/kg ds	31	120,1		20	190	555	920
Cadmium (Cd)	mg/kg ds	<0,20	0,241	-	0,2	0,6	6,8	13
Kobalt (Co)	mg/kg ds	<3,0	7,383	-	3	15	103	190
Koper (Cu)	mg/kg ds	5,6	11,59	-	5	40	115	190
Kwik (Hg)	mg/kg ds	<0,050	0,0502	-	0,05	0,15	18,1	36
Molybdeen (Mo)	mg/kg ds	<1,5	1,05	-	1,5	1,5	95,8	190
Nikkel (Ni)	mg/kg ds	5,3	15,46	-	4	35	67,5	100
Lood (Pb)	mg/kg ds	<10	11,02	-	10	50	290	530
Zink (Zn)	mg/kg ds	28	66,44	-	20	140	430	720
Minerale olie								
Minerale olie (C10-C12)	mg/kg ds	<3,0	10,5					
Minerale olie (C12-C16)	mg/kg ds	<5,0	17,5					
Minerale olie (C16-C21)	mg/kg ds	<5,0	17,5					
Minerale olie (C21-C30)	mg/kg ds	<11	38,5					
Minerale olie (C30-C35)	mg/kg ds	<5,0	17,5					
Minerale olie (C35-C40)	mg/kg ds	<6,0	21					
Minerale olie totaal (C10-C40)	mg/kg ds	<35	122,5	-	35	190	2600	5000
Polychloorbifenylen, PCB								
PCB 28	mg/kg ds	<0,0010	0,0035					
PCB 52	mg/kg ds	<0,0010	0,0035					
PCB 101	mg/kg ds	<0,0010	0,0035					
PCB 118	mg/kg ds	<0,0010	0,0035					
PCB 138	mg/kg ds	<0,0010	0,0035					
PCB 153	mg/kg ds	<0,0010	0,0035					
PCB 180	mg/kg ds	<0,0010	0,0035					
PCB (som 7) (factor 0,7)	mg/kg ds	0,0049	0,0245	-	0,007	0,02	0,51	1
Polycyclische Aromatische Koolwaterstoffen, PAI								
Naftaleen	mg/kg ds	<0,050	0,035					
Fenanthreen	mg/kg ds	<0,050	0,035					
Anthraceen	mg/kg ds	<0,050	0,035					
Fluorantheen	mg/kg ds	<0,050	0,035					
Benzo(a)anthraceen	mg/kg ds	<0,050	0,035					
Chryseen	mg/kg ds	<0,050	0,035					
Benzo(k)fluorantheen	mg/kg ds	<0,050	0,035					
Benzo(a)pyreen	mg/kg ds	<0,050	0,035					
Benzo(ghi)peryleen	mg/kg ds	<0,050	0,035					
Indeno(123-cd)pyreen	mg/kg ds	<0,050	0,035					
PAK VROM (10) (factor 0,7)	mg/kg ds	0,35	0,35	-	0,35	1,5	20,8	40

Legenda

Nr.	Analytico-nr	Monster
3	10848531	MM3 01 (50-100) 01 (100-150) 01 (150-200) 02 (50-100) 02 (100-150) 02 (150-200) 03 (50-100) 03 (100-

Eindoordeel: Voldoet aan Achtergrondwaarde

Gebruikte afkortingen

-	kleiner dan of gelijk aan Achtergrondwaarde
*	groter dan Achtergrondwaarde
**	groter dan Tussenwaarde
***	groter dan Interventiewaarde

GSSD	Gestandaardiseerd gehalte
RG	Vereiste Rapportagegrens
AW	Achtergrondwaarde
T	Tussenwaarde
I	Interventiewaarde

Deze toetsing is uitgevoerd met behulp van BoToVa.

Zie voor info: http://www.rwsleefomgeving.nl/onderwerpen/bodem-ondergrond/bbk/instrumenten/botova/

N.B.: de vermelde tussenwaarde is door PAIS berekend en is niet afkomstig uit BoToVa

BoToVa T13 Toetsing Wbb grondwater (diep)

Projectnummer	10300.001
Datum monstername	01-08-2019
Monsternemer	A. Bruil
Certificaatnummer	2019111953
Startdatum	01-08-2019
Rapportagedatum	

Analyse	Eenheid	1	GSSD	Oordeel	RG	S	T	I
Metalen								
Barium (Ba)	µg/L	<20	14	-	20	200	413	625
Cadmium (Cd)	µg/L	<0,20	0,14	-	0,2	0,06	3,03	6
Kobalt (Co)	µg/L	<2,0	1,4	-	2	0,7	50,4	100
Koper (Cu)	µg/L	9,8	9,8	*	2	1,3	38,1	75
Kwik (Hg)	µg/L	<0,050	0,035	-	0,05	0,01	0,155	0,3
Molybdeen (Mo)	µg/L	<2,0	1,4	-	2	3,6	152	300
Nikkel (Ni)	µg/L	19	19	*	3	2,1	38,5	75
Lood (Pb)	µg/L	<2,0	1,4	-	2	1,7	38,4	75
Zink (Zn)	µg/L	33	33	*	10	24	412	800
Vluchtige Aromatische Koolwaterstoffen								
Benzeen	µg/L	<0,20	0,14	-	0,2	0,2	15,1	30
Tolueen	µg/L	<0,20	0,14	-	0,2	7	504	1000
Ethylbenzeen	µg/L	<0,20	0,14	-	0,2	4	77	150
o-Xyleen	µg/L	<0,10	0,07					
m,p-Xyleen	µg/L	<0,20	0,14					
Xylenen (som) factor 0,7	µg/L	0,21	0,21	-	0,2	0,2	35,1	70
BTEX (som)	µg/L	<0,90						
Naftaleen	µg/L	<0,020	0,014	-	0,02	0,01	35	70
Styreen	µg/L	<0,20	0,14	-	0,2	6	153	300
Vluchtige organische halogeenkoolwaterstoffen								
Dichloormethaan	µg/L	<0,20	0,14	-	0,2	0,01	500	1000
Trichloormethaan	µg/L	<0,20	0,14	-	0,2	6	203	400
Tetrachloormethaan	µg/L	<0,10	0,07	-	0,1	0,01	5	10
Trichlooretheen	µg/L	<0,20	0,14	-	0,2	24	262	500
Tetrachlooretheen	µg/L	<0,10	0,07	-	0,1	0,01	20	40
1,1-Dichloorethaan	µg/L	<0,20	0,14	-	0,2	7	454	900
1,2-Dichloorethaan	µg/L	<0,20	0,14	-	0,2	7	204	400
1,1,1-Trichloorethaan	µg/L	<0,10	0,07	-	0,1	0,01	150	300
1,1,2-Trichloorethaan	µg/L	<0,10	0,07	-	0,1	0,01	65	130
cis 1,2-Dichlooretheen	µg/L	<0,10	0,07					
trans 1,2-Dichlooretheen	µg/L	<0,10	0,07					
CKW (som)	µg/L	<1,6						
Tribroommethaan	µg/L	<0,20	0,14					630
Vinylchloride	µg/L	<0,10	0,07	-	0,2	0,01	2,5	5
1,1-Dichlooretheen	µg/L	<0,10	0,07	-	0,1	0,01	5	10
1,2-Dichloorethenen (Som) factor 0,7	µg/L	0,14	0,14	-	0,2	0,01	10	20
1,1-Dichloorpropaan	µg/L	<0,20	0,14					
1,2-Dichloorpropaan	µg/L	<0,20	0,14					
1,3-Dichloorpropaan	µg/L	<0,20	0,14					
Dichloorpropanen som factor 0.7	µg/L	0,42	0,42	-	0,6	0,8	40,4	80
Extra parameters								
som 16 aromatische oplosmiddelen	µg/L		0,77	en toetsoordeel mogelijk				

Legenda

Nr.	Analytico-nr	Monster
1	10855836	01-1-1 01 (320-420)

Eindoordeel: Overschrijding Streefwaarde

Gebruikte afkortingen

-	kleiner dan of gelijk aan Streefwaarde
*	groter dan Streefwaarde
**	groter dan Tussenwaarde
***	groter dan Interventiewaarde

GSSD	Gestandaardiseerd gehalte
RG	Vereiste Rapportagegrens
S	Streefwaarde
T	Tussenwaarde
I	Interventiewaarde

Deze toetsing is uitgevoerd met behulp van BoToVa.

Zie voor info: http://www.rwsleefomgeving.nl/onderwerpen/bodem-ondergrond/bbk/instrumenten/botova/

N.B.: de vermelde tussenwaarde is door PAIS berekend en is niet afkomstig uit BoToVa

Bijlage 5 Toetsingskader analyseresultaten

AW = achtergrondwaarde 2000
S = streefwaarde
I = interventiewaarde t.b.v. sanering(-sonderzoek)

	voorkomen in: / Stof/niveau	Grond/sediment (mg/kg droge stof)		Grondwater (µg/l opgelost, tenzij anders vermeld)	
		AW2000	**I**	**S**	**I**
I.	**Metalen**				
	antimoon (Sb)	4,0	22	-	20
	arseen (As)	20	76	10	60
	barium (Ba)	-	920*	50	625
	cadmium (Cd)	0,60	13	0,4	6
	chroom (Cr)	55	-	1	30
	chroom III	-	180	-	-
	chroom VI	-	78	-	-
	cobalt (Co)	15	190	20	100
	koper (Cu	40	190	15	75
	kwik (Hg)	0,15	-	0,05	0,3
	kwik (anorganisch)	-	36	-	-
	kwik (organisch)	-	4	-	-
	lood (Pb)	50	530	15	75
	molybdeen (Mo)	1,5	190	5	300
	nikkel (Ni)	35	100	15	75
	tin (Sn)	6,5	-	-	-
	vanadium (V)	80	-	-	-
	zink (Zn)	140	720	65	800
II.	**Anorganische verbindingen**				
	chloride	-	-	100 (Cl/l)	-
	cyaniden-vrij	3	20	5	1500
	cyaniden-complex	5,5	50	10	1500
	thiocyanaat	6,0	20	-	1500
III.	**Aromatische verbindingen**				
	benzeen	0,20	1,1	0,2	30
	ethylbenzeen	0,20	110	4	150
	tolueen	0,20	32	7	1000
	xylenen	0,45	17	0,2	70
	styreen (vinylbenzeen)	0,25	86	6	300
	fenol	0,25	14	0,2	2000
	cresolen (som)	0,30	13	0,2	200
	dodecylbenzeen	0,35	-	-	-
	aromatische oplosmiddelen (som)	2,5	-	-	-
IV.	**Polycyclische aromatische kool-waterstoffen (PAK's)**				
	naftaleen			0,01	70
	antraceen			0,0007	5
	fenantreen			0,003	5
	fluoranteen			0,003	1
	benzo(a)antraceen			0,0001	0,5
	chryseen			0,003	0,2
	benzo(a)pyreen			0,0005	0,05
	benzo(ghi)peryleen			0,0003	0,05
	benzo(k)fluoranteen			0,0004	0,05
	indeno(1,2,3cd)pyreen			0,0004	0,05
	PAK (som 10)	1,5	40	-	-
V.	**Gechloreerde koolwaterstoffen**				
	vinylchloride	0,10	0,1	0,01	5
	dichloormethaan	0,10	3,9	0,01	1000
	1,1-dichloorethaan	0,20	15	7	900
	1,2-dichloorethaan	0,20	6,4	7	400
	1,1-dichlooretheen	0,30	0,3	0,01	10
	1,2-dichlooretheen (cis- en trans-)	0,30	1	0,01	20
	dichloorpropanen	0,80	2	0,8	80
	trichloormethaan (chloroform)	0,25	5,6	6	400
	1,1,1-trichloorethaan	0,25	15	0,01	300
	1,1,2-trichloorethaan	0,3	10	0,01	130
	trichlooretheen (Tri)	0,25	2,5	24	500
	tetrachloormethaan (Tetra)	0,30	0,7	0,01	10
	tetrachlooretheen (Per)	0,15	8,8	0,01	40
	monochloorbenzeen	0,20	15	7	180
	dichloorbenzenen	2,0	19	3	50
	trichloorbenzenen	0,015	11	0,01	10
	tetrachloorbenzenen	0,0090	2,2	0,01	2,5
	pentachloorbenzeen	0,0025	6,7	0,003	1
	hexachloorbenzeen	0,0085	2,0	0,0009	0,5
	monochloorfenolen(som)	0,045	54	0,3	100
	dichloorfenolen (som)	0,20	22	0,2	30
	trichloorfenolen (som)	0,0030	22	0,03	10
	tetrachloorfenolen (som)	0,015	21	0,01	10
	pentachloorfenol	0,0030	12	0,04	3
	PCB's (som 7)	0,020	1	0,01	0,01
	chloornaftaleen (som)	0,070	23	-	6
	monochlooranilinen (som)	0,20	50	-	30
	dioxine (som I-TEQ)	0,000055	0,00018	-	-
	pentachlooraniline	0,15	-	-	-

* De norm voor barium geldt alleen voor die situaties waarbij duidelijk sprake is van antropogene bodemverontreiniging. Voor overige situaties is de norm voor barium tijdelijk buiten werking gesteld.

Bijlage 5 Toetsingskader analyseresultaten

Stof/niveau	voorkomen in:	Grond/sediment (mg/kg droge stof)		Grondwater (µg/l opgelost, tenzij anders vermeld)	
		AW2000	**I**	**S**	**I**
VI.	**Bestrijdingsmiddelen**				
	chloordaan	0,0200	4	0,02 ng/l	0,2
	DDT (som)	0,20	1,7	-	
	DDE (som)	0,10	2,3	-	
	DDD (som)	0,020	34	-	
	DDT/DDE/DDD (som)	-	-	0,004 ng/l	0,01
	aldrin	-	0,32	0,009 ng/l	-
	dieldrin	-	-	0,1 ng/l	-
	endrin	-	-	0,04 ng/l	-
	drins (som)	0,015	4	-	0,1
	α-endosulfan	0,00090	4	0,2 ng/l	5
	α-HCH	0,0010	17	33 ng/l	-
	β-HCH	0,0020	1,6	8 ng/l	-
	χ-HCH (lindaan)	0,0030	1,2	9 ng/l	-
	HCH-verbindingen (som)	-	-	0,05	1
	heptachloor	0,00070	4	0,005 ng/l	0,3
	heptachloorepoxide (som)	0,0020	4	0,005 ng/l	3
	hexachloorbutadieen	0,003	-	-	-
	organochloorhoudende bestrijdingsmiddelen(som landbodem)	0,40	-	-	-
	azinfos-methyl	0,0075	-	-	-
	organotin verbindingen (som)	0,15	2,5	0,05-16 ng/l	0,7
	tributyltin (TBT)	0,065	-	-	-
	MCPA	0,55	4	0,02	50
	atracine	0,035	0,71	29 ng/l	150
	carburyl	0,15	0,45	2 ng/l	50
	carbofuran	0,017	0,017	9 ng/l	100
	4-chloormethylfenolen (som)	0,60	-	-	-
	niet-chloorhoudende bestr.mid. (som)	0,090	-	-	-
VII.	**Overige verontreinigingen**				
	asbest	-	100	-	-
	cyclohexanon	2,0	150	0,5	15000
	dimethyl ftalaat	0,045	82	-	-
	diethyl ftalaat	0,045	53	-	-
	di-isobutylftalaat	0,045	17	-	-
	dibutyl ftalaat	0,070	36	-	-
	butyl benzylftalaat	0,070	48	-	-
	dihexyl ftalaat	0,070	220	-	-
	di(2-ethylhexyl)ftalaat	0,045	60	-	-
	ftalaten (som)	-	-	0,5	5
	minerale olie	190	5000	50	600
	pyridine	0,15	11	0,5	30
	tetrahydrofuran	0,45	7	0,5	300
	tetrahydrothiofeen	1,5	8,8	0,5	5000
	tribroommethaan	0,20	75	-	630
	ethyleenglycol	5,0	-	-	-
	diethyleenglycol	8,0	-	-	-
	acrylonitril	2,0	-	-	-
	formaldehyde	2,5	-	-	-
	isopropanol (2-propanol)	0,75	-	-	-
	methanol	3,0	-	-	-
	butanol (1-butanol)	2,0	-	-	-
	butylacetaat	2,0	-	-	-
	ethylacetaat	2,0	-	-	-
	methyl-tert-butyl ether (MTBE)	0,20	-	-	-
	methylethylketon	2,0	-	-	-

Bodemtypecorrectie

Anorganische verbindingen

$$Lb = Lst * \frac{a + b * \% lut. + c * \% org.st.}{a + b * 25 + c * 10}$$

Lb is interventiewaarden geldend voor de te beoordelen bodem (mg/kg); **Lst** is interventiewaarde voor de standaardbodem (mg/kg);**% lut.** is gemeten percentage lutum in de te beoordelen bodem; **% org. st.** is gemeten percentage organisch stof in de te beoordelen bodem;
A, B en **C** zijn constantenafhankelijk van de stof; Voor toepassing van de bodemtypecorrectie bij streefwaarden wordt in de bovenstaande formule de interventiewaarde vervangen door streefwaarde.

Bijlage 5 Toetsingskader analyseresultaten

STOF	a	b	c
arseen	15	0,4	0,4
barium	30	5	0
beryllium	8	0,9	0
cadmium	0,4	0,007	0,021
chroom	50	2	0
cobalt	2	0,28	0
koper	15	0,6	0,6
kwik	0,2	0,0034	0,0017
lood	50	1	1
nikkel	10	1	0
tin	4	0,6	0
vanadium	12	1,2	0
zink	50	3	1,5

Organische verbindingen

$$Lb = Lst * \frac{\% \, org.st.}{10}$$

Lb is interventiewaarden geldend voor de te beoordelen bodem (mg/kg); **Lst** is interventiewaarde voor de standaardbodem (mg/kg); **% org. st.** is gemeten percentage organisch stof in de te beoordelen bodem; Voor bodems met gemeten organisch stofgehalten van meer dan 30% respectievelijk minder dan 2%, worden gehalten van respectievelijk 30% en 2% aangehouden.
Voor toepassing van de bodemtypecorrectie bij streefwaarden wordt in de bovenstaande formule de interventiewaarde vervangen door streefwaarde.

Nader onderzoek

De tussenwaarde (T) is het toetsingscriterium ten behoeve van een nader onderzoek.
Wordt de tussenwaarde overschreden, dan is een nader onderzoek, op korte termijn, noodzakelijk

$$T = 0,5 * (S + I)$$

T is de tussenwaarde; **S** is de streefwaarde en **I** is de interventiewaarde.

BIJLAGE 10:

Onafhankelijkheidsverklaring

Montferland Milieu
Bodemonderzoek & advies

Onafhankelijkheidsverklaring

Kwaliteit:
De veldwerkzaamheden zijn uitgevoerd door Montferland Milieu B.V. conform de beoordelingsrichtlijn BRL-SIKB 2000. Montferland Milieu B.V. is gecertificeerd en erkend voor het uitvoeren van milieuhygiënisch bodemonderzoek conform deze beoordelingsrichtlijn. Het toepassingsgebied van dit certificaat betreft de BRL-SIKB protocollen 2001 (plaatsen handboringen en peilbuizen, nemen grondmonsters), 2002 (nemen van grondwatermonsters) en 2018 (maaiveldinspectie en monsterneming asbest in bodem).

Onafhankelijkheid:
Tussen Montferland Milieu B.V. en de opdrachtgever is geen sprake van een relatie, die de onafhankelijkheid en de integriteit zouden beïnvloeden en/of haar werkzaamheden zou kunnen belemmeren.

Projectnaam:	**Balgoijseweg (ong.) te Wijchen**
Projectnummer:	**MM21128**
Erkende veldwerker van:	**Montferland Milieu B.V.**

Bij het onderzoek zijn de volgende protocollen gevolgd:

Plaatsen van handboringen en peilbuizen (protocol 2001)	Ja
Nemen van grondwatermonsters (protocol 2002)	Ja
Locatie-inspectie en monsterneming van asbest in bodem (protocol 2018)	Nee

Datum uitvoering 2001: 14-07-2021

Datum uitvoering 2002: 21-07-2021

Datum uitvoering 2018: -

Onafhankelijkheidsverklaring:
Montferland Milieu B.V. verklaart dat het veldwerk ten behoeve van bovengenoemd project onafhankelijk van de opdrachtgever is uitgevoerd conform de eisen van BRL SIKB 2000 en de daarin genoemde NEN-normen.

BIJLAGE 11:

Toegepaste normen

Toegepaste normen

NEN 5104	Geotechniek	Classificatie van onverharde grondmonsters
NEN 5707	Asbest	Bodem- Inspectie, monsterneming en analyse van asbest in bodem
NEN 5709	Bodem	Monstervoorbehandeling voor de bepaling van organische en anorganische parameters in grond
NEN 5720	Waterbodem	Bodem - Waterbodem - Strategie voor het uitvoeren van milieuhygiënisch onderzoek
NEN 5725	Bodem	Richtlijn voor het uitvoeren van vooronderzoek bij verkennend, orienterend en naderonderzoek
NEN 5740	Bodem	Onderzoeksstrategie bij verkennend bodemonderzoek
NPR 5741	Bodem	Boorsystemen en monsternemingstoestellen voor grond, sediment en grondwater, die worden toegepast bij bodemverontreinigingsonderzoek
NPR 6616	Water en slib	Routinebepaling van de pH
NEN 5717	Waterbodem	Bodem - Waterbodem - Strategie voor het uitvoeren van vooronderzoek bij verkennend en nader onderzoek
NEN 5742	Bodem	Monsterneming van grond en sediment t.b.v. de bepaling van metalen, anorganische verbindingen, matig vluchtige organische Verbindingen en fysisch/chemische bodemkenmerken.
NEN 5743	Bodem	Monsterneming van grond en sediment t.b.v. de bepaling van vluchtige verbindingen.
NEN 5744	Bodem	Monsterneming van grondwater t.b.v. de bepaling van metalen, anorganische verbindingen, matig vluchtige organische verbindingen en fysisch/chemische eigenschappen
NEN 5745	Bodem	Monsterneming van grondwater t.b.v. de bepaling van vluchtige verbindingen.
NEN 5120	Geotechniek	Bepaling van stijghoogten van grondwater door middel van peilbuizen.
NEN 5751	Bodem	Voorbereiding van het monster voor fysisch-chemische analyses
NEN 5733	Bodem	Bepaling van de korrelgrootte m.b.v. zeef en pipet
NEN 5766	Bodem	Plaatsing van peilbuizen ten behoeve van milieukundig bodemonderzoek
NEN 5861	Milieu	Procedures voor monsteroverdracht
NEN-EN-ISO 56673	Water	Bemonstering - Deel 3: Richtlijnen voor de conservering en behandeling van watermonsters
NEN 5897	Asbest	Monsterneming en analyse van asbest in onbewerkt bouw- en sloopafval en recyclinggranulaat
NEN-ISO 7888	Water	Bepaling van het elektrisch geleidingsvermogen
SIKB protocol 2001	Milieu	Plaatsen van handboringen en peilbuizen, maken van boorbeschrijvingen, nemen van grondmonsters en waterpassen
SIKB protocol 2002	Water	Het nemen van grondwatermonsters
SIKB protocol 2003	Waterbodem	Het nemen van waterbodemmonsters
SIKB protocol 2018	Asbest	Locatie-inspectie en monsterneming van asbest in bodem

BIJLAGE 12:

Toelichting toetsingskader

De analyseresultaten zijn beoordeeld aan de hand van het toetsingskader van het Regeling Bodemkwaliteit en de Circulaire Bodemsanering 2013.

Grond:
Voor de beoordeling van grond worden achtergrond- en interventiewaarden onderscheiden. Deze hebben de volgende betekenis:

- **Achtergrondwaarden (AW)** In het Regeling Bodemkwaliteit wordt de term "Achtergrondwaarden" gebruikt. De achtergrondwaarden zijn gebaseerd op het onderzoek "Achtergrondwaarden 2000" (AW2000). Hierin zijn gehalten vastgesteld van een groot aantal stoffen in bodem van natuur en landbouwgronden in Nederland.
- **Criterium voor nader onderzoek (Tussenwaarde)** Het vaststellen in hoeverre sprake is van een geval van ernstige bodemverontreiniging (vaststellen saneringsnoodzaak) wordt bepaald middels de uitvoering van een nader onderzoek. Dit nader onderzoek dient plaats te vinden indien het criterium voor nader onderzoek (tussenwaarde) gemiddelde van de som van achtergrond- en interventiewaarde wordt overschreden.
- **Interventiewaarden (I)** De interventiewaarden geven het concentratieniveau voor verontreinigde stoffen aan waarboven sprake is van ernstige bodemverontreiniging. In bijzondere situaties kan ook bij concentraties beneden de interventiewaarden sprake zijn van en geval van ernstige verontreiniging. De interventiewaarden zijn gebaseerd op de risico's voor de volksgezondheid en het ecosysteem.

Grondwater Voor de beoordeling van grondwater worden streef- en interventiewaarden onderscheiden. Deze hebben de volgende betekenis:

- **Streefwaarden (S)** De streefwaarden geven het uiteindelijk te bereiken kwaliteitsniveau voor de bodem aan. De streefwaarden hebben betrekking op de in de natuur voorkomende achtergrondconcentraties, of detectiegrenzen bij stoffen die niet in natuurlijke milieus voorkomen.
- **Criterium voor nader onderzoek (1/2(S+I))** Het vaststellen in hoeverre sprake is van een geval van ernstige bodemverontreiniging (vaststellen saneringsnoodzaak) wordt bepaald middels de uitvoering van een nader onderzoek. Dit nader onderzoek dient plaats te vinden indien het criterium voor nader onderzoek (1/2(S+I); gemiddelde van de som van streef- en interventiewaarde) wordt overschreden.
- **Interventiewaarden (I)** De interventiewaarden geven het concentratieniveau voor verontreinigde stoffen aan waarboven sprake is van ernstige bodemverontreiniging. In bijzondere situaties kan ook bij concentraties beneden de interventiewaarden sprake zijn van en geval van ernstige verontreiniging. De interventiewaarden zijn gebaseerd op de risico's voor de volksgezondheid en het ecosysteem.

Tabel: Toetsingwaarden voor grond (as3000) (I&M-toetsingskader).
Het betreft gehalten in mg/kgds, tenzij anders aangegeven.

Toetsingwaarden[1]	AW	1/2(AW+I)	I	RBK eis
Metalen				
Barium			920	20
Cadmium	0.60	6.8	13	0.20
Kobalt	15	102	190	3.0
Koper	40	115	190	5.0
Kwik	0.15	18	36	0.050
Lood	50	290	530	10
Molybdeen	1.5	96	190	1.5
Nikkel	35	68	100	4.0
Zink	140	430	720	20
Polycyclische aromatische koolwaterstoffen				
Pak-totaal (10 van VROM) (0.7 factor)	1.5	21	40	0.35
Polychloorbifenylen				
Som PCB (7) (0.7 factor)(µg/kgds)	20	510	1000	4.9
Minerale olie				
Totaal olie C10-C40	190	2595	5000	35

[1] AW achtergrondwaarde
½(AW/I) gemiddelde van de achtergrond en interventiewaarde
I interventiewaarde
RBK tabel 1 (rapportagegrenzen), Staatscourant nr. 22335 (02-11-2012)

De achtergond- en interventiewaarden zijn afhankelijk van de bodemsamenstelling.
De genoemde toetsings waarden zijn van toepassing op het standaard
bodem type 10 % humus en 25 % lutum.

Tabel: Toetsingswaarden voor grondwater (as3000)

Toetsingwaarden[1]	S	1/2(S+I)	I	RBK eis
Metalen				
Barium	50	338	625	20
Cadmium	0.40	3.2	6.0	0.20
Kobalt	20	60	100	2.0
Koper	15	45	75	2.0
Kwik	0.050	0.18	0.30	0.050
Lood	15	45	75	2.0
Molybdeen	5.0	152	300	2.0
Nikkel	15	45	75	3.0
Zink	65	432	800	10
Vluchtige aromaten				
Benzeen	0.20	26	30	0.20
Tolueen	7.0	504	1000	0.20
Ethylbenzeen	4.0	77	150	0.20
Xylenen (0.7 factor)	0.20	35	70	0.21
Styreen	6.0	153	300	0.20
Polycyclische aromatische koolwaterstoffen				
Naftaleen	0.01	35	70	0.020
Polycyclische aromatische koolwaterstoffen			1	
Gehalogeneerde koolwaterstoffen				
1,1-dichloorethaan	7.0	454	900	0.20
1,2-dichloorethaan	7.0	204	400	0.20
1,1 dichlooretheen	0.01	5.0	10	0.10
Dichloomethaan som (cis, trans)	0.01	500	1000	0.20
1,2 dichloorethenen (0,7 factor)	0.01	10	20	0.14
1,1 dichloorpropaan	0.80	40	80	0.20
1,2 dichloorpropaan	0.80	40	80	0.20
1,3 dichloorpropaan	0.80	40	80	0.20
Som dichloorpropaan (0,7 factor)	0.80	40	80	0.42
Tetachlooretheen	0.01	20	40	0.10
Tetachloormethaan	0.01	5.0	10	0.10
1,1,1-trichloorethaan	0.01	150	300	0.10
1,1,2-trichloorethaan	0.01	65	130	0.10
Trichlooretheen	24	262	500	0.20
Chloroform	6.0	203	400	0.20
Vinylchloride	0.01	2.2	5.0	0.20
Tribroommethaan			630	0.20
Minerale olie				
Totaal olie C10-C40	50	325	600	50

[1] *S* *streefwaarde*
½(S+I) *gemiddelde van streef- en interventiewaarde*
I *interventiewaarde*
RBK *tabel 1 (rapportagegrenzen), Staatscourant nr. 22335 (02-11-2012)*

Tabel: Toetsingwaarden voor asbestverdacht (I&M-toetsingskader).
Het betreft gehalten in mg/kgds, tenzij anders aangegeven.

Toetsingwaarden[1]	AW	1/2(AW+I)	I	RBK eis
Kwantitatief asbestonderzoek				
Gewogen asbestconcentratie			100	

[1]

AW	achtergrondwaarde
½(AW/I)	gemiddelde van de achtergrond en interventiewaarde
I	interventiewaarde
RBK	tabel 1 (rapportagegrenzen), Staatscourant nr. 22335 (02-11-2012)

De achtergond- en interventiewaarden zijn afhankelijk van de bodemsamenstelling.
De genoemde toetsings waarden zijn van toepassing op het standaard
bodem type 10 % humus en 25 % lutum.

BIJLAGE 13:

Verklarende woordenlijst

Verklarende woordenlijst

Een grond- en/of grondwaterverontreiniging kan veroorzaakt worden door verschillende parameters. Soms betreft het stoffen die van nature in de bodem voorkomen. In andere gevallen is er sprake van milieuvreemde stoffen. Om een indicatie te krijgen van een eventuele grond(water)verontreiniging worden analyses uitgevoerd op verschillende parameters.

Toetsingskader
Sinds oktober 2008 zijn in het kader van de Wet bodembescherming de streefwaarden (grondwater) en interventiewaarden (grond en grondwater) van kracht en daarmee het toetsingskader voor beoordeling van de kwaliteit van grond en grondwater. Daarnaast gelden voor de toepassing van grond de (landelijke) achtergrondwaarden uit de Regeling bodemkwaliteit.

Achtergrondw aarde (grond)
De Achtergrondwaarden voor grond zijn vastgesteld op basis van gehalten aan stoffen, zoals die voorkomen in de bodem van natuur- en landbouwgronden in Nederland die niet zijn belast door lokale verontreinigingsbronnen. Grond die voldoet aan de Achtergrondwaarde is duurzaam geschikt voor elk bodemgebruik en wordt aangeduid als schone of niet verontreinigde grond.

Streefwaarde (grondwater)
Als de streefwaarde wordt overschreden is er sprake van bodemverontreiniging. Voor de stoffen die van nature voorkomen, komt de streefwaarde overeen met het zogenaamde ‘gemiddelde achtergrondgehalte’. Voor stoffen die niet van nature in de bodem voorkomen is de streefwaarde gelijkgesteld aan de aantoonbaarheidsgrens van de huidige analysetechnieken, ook wel ‘detectiegrens’ genoemd.

Tussenwaarde
Deze waarde geeft de milieukwaliteit aan, waarbij er sprake is van verhoogde, maar in het algemeen niet potentieel onaanvaardbare, risico's voor mens en milieu. Het betreft een rekenkundig gemiddelde van de Achtergrondwaarde (grond) of Streefwaarde (grondwater) en de Interventiewaarde, dat niet rechtstreeks aan een specifiek risiconiveau is gekoppeld. Overschrijding van deze waarde heeft slechts een indicatieve functie, namelijk het aangeven van de noodzaak om een nader onderzoek naar de kwaliteit van de bodem uit te voeren. Grond of grondwater die de tussenwaarde wel maar niet de interventiewaarde overschrijdt, wordt aangeduid als matig verontreinigd.

Interventiewaarde
De interventiewaarde is de waarde die aangeeft bij welke concentratie sprake kan zijn van een dreigende ernstige vermindering van de functionele eigenschappen van de bodem voor plant, mens en dier.

Toetsingswaarden asbest
Voor asbest in grond geldt alleen een interventiewaarde c.q. restconcentratienorm. Deze norm is vastgesteld op 100 mg/kg d.s. asbest (gewogen). De Interventiewaarde voor asbest is gebaseerd op het verwaarloosbaar risiconiveau (VR). Grond met een gehalte aan asbest (gewogen) lager dan de Interventiewaarde mag hierdoor als niet verontreinigd worden aangemerkt. Het gewogen gehalte aan asbest wordt berekend door het gehalte aan serpentijn asbest te vermeerderen met tienmaal het gehalte aan amfibool asbest.

Geval van ernstige bodemverontreiniging
Er is sprake van een geval van ernstige bodemverontreiniging indien voor ten minste één stof de gemiddelde gemeten concentratie van minimaal 25 m^3 bodemvolume in het geval van bodemverontreiniging, of 100 m^3 poriënverzadigd bodemvolume in het geval van een grondwaterverontreiniging, hoger is dan de interventiewaarde en de verontreiniging is ontstaan voor 1987. Asbest is uitgezonderd van dit volumecriterium.

BRL SIKB 2000, Veldwerk bij milieuhygiënisch bodemonderzoek

Alleen bedrijven die door het Ministerie van I en M zijn erkend mogen veldwerk bij milieuhygiënisch bodemonderzoek verzorgen in het kader van het Besluit bodemkwaliteit. Zij zijn ook de enigen die voor deze activiteit het keurmerk 'Kwaliteitswaarborging bodembeheer SIKB' mogen voeren.

Bedrijven met een erkenning staan vermeld op de lijst met erkende veldwerkers bij milieuhygiënisch bodemonderzoek op de website van Rijkswaterstaat Leefomgeving (www.rwsleefomgeving.nl)).

Besluit bodemkwaliteit

Op 1 juli 2008 is het Besluit bodemkwaliteit in werking getreden. Volgens dit besluit kan per gemeente een beleid worden gevoerd, waarin rekening gehouden is met lokale omstandigheden. Per gemeente dient voor toepassing gecontroleerd te worden of er sprake is van gebiedsspecifiek beleid of dat de generieke normen van het besluit van toepassing zijn.

Voor de ontvangende bodem dient de bodemkwaliteit te zijn vastgesteld. Deze kwaliteit kan worden afgeleid van een vastgestelde bodemkwaliteitskaart. Als geen bodemkwaliteitskaart is vastgesteld moet met bodemonderzoek de kwaliteit van de ontvangende bodem worden vastgesteld. Een dergelijk onderzoek dient tenminste te worden uitgevoerd volgens een onderzoeksstrategie uit de NEN 5740.

Parameters

Asbest
Asbest is een verzamelnaam voor een aantal in de natuur voorkomende mineralen, die zijn opgebouwd uit fijne, microscopisch kleine vezels. Losse asbestvezels zijn met het blote oog niet zichtbaar. Asbestvezels zijn sterk en flexibel tegelijk. Bovendien zijn ze thermisch en elektrisch isolerend, bestand tegen zuren en logen en hebben ze een hoge wrijvingsweerstand. Hierdoor zijn ze geschikt voor veel verschillende toepassingen, als:

- golfplaten;
- waterleidingbuizen;
- rem- en frictiemateriaal;
- isolatiemateriaal.

Asbest is met name na de Tweede Wereldoorlog veel gebruikt. Niet-hechtgebonden asbest is sinds 1983 vrijwel niet meer toegepast. De beroepsmatige toepassing en verkoop van alle soorten asbest is sinds 1 juli 1993 volledig verboden.

Minerale olie
Onder verontreinigingen met minerale olie vallen o.a. benzine, diesel en huisbrandolie-verontreinigingen. Verontreinigingen met minerale olie komen veelvuldig voor. Minerale olie is in de meeste gevallen in de bodem terechtgekomen door lekkage bij ondergrondse tanks of calamiteiten.

Een olieverontreiniging is in de meeste gevallen goed zintuiglijk waarneembaar door geurafwijkingen en/of met behulp van de olie-op-watertest. Bij de olie-op-watertest wordt een beetje grond in water gebracht. De in de grond aanwezige olie komt boven drijven en wordt zichtbaar als een oliefilm. Na analyse kan in de meeste gevallen een redelijk betrouwbare indicatie worden gegeven van de oliesoort. Indien sprake is van een benzineverontreiniging dient tevens rekening gehouden te worden met een verontreiniging met vluchtige aromaten (BTEXN) en bij nieuwe gevallen met ETBE of MTBE.

Organochloorbestrijdingsmiddelen (OCB)
Bestrijdingsmiddelen worden ook wel pesticiden genoemd. Met name bij (voormalige) tuinbouwkassen en akkerbouw wordt rekening gehouden met deze vorm van verontreiniging. DDT en drins zijn bekende voorbeelden.

Polychloorbifenylen (PCB)
PCB zijn olieachtige vloeistoffen die veel zijn toegepast in transformatoren en condensatoren vanwege hun goede elektrisch-isolerende eigenschap in combinatie met het bestand zijn tegen hoge temperaturen. In het verleden zijn PCB ook toegepast in producten als motorolie, tl-armaturen, inkt, lijm en verf. Tegenwoordig zijn PCB op de zwarte lijst geplaatst en is de toepassing ervan verboden. PCB zijn voor mens en dier met name schadelijk omdat zij de eigenschap hebben om zich op te hopen in vet.

Polycyclische aromatische koolw aterstoffen (PAK)
PAK zijn teerachtige producten. PAK wordt gevormd bij diverse verbrandings- en chemische processen, veelal door onvolledige verbranding van koolstofverbindingen. PAK kan in hoge gehaltes voorkomen in asfalt, steenkoolteer, pek, creosoot, diverse oliesoorten, zuiveringsslib en dakbedekkingsmaterialen. In de bodem komen PAK-verbindingen vaak voor in combinatie met koolas of sintels.

In totaal bestaan er circa 250 verschillende PAK-verbindingen. Bij analyse op PAK ten behoeve van bodemonderzoek wordt een selectie van deze verbindingen geanalyseerd, bijvoorbeeld de zogeheten zestien van EPA of tien van VROM. Enkele PAK-verbindingen, zoals benzo(a)pyreen, zijn carcinogeen ofwel kankerverwekkend.

Vluchtige aromaten (BTEXN)

Vluchtige aromaten (BTEXN = benzeen, tolueen, ethylbenzeen, xylenen en naftaleen) worden bereid uit aardolieën. Ze zijn met name aanwezig in benzine en oplosmiddelen (bv. thinner). Ze zijn vrij vluchtig en hebben een sterk oplossend vermogen voor een groot aantal kunststoffen. Van bijvoorbeeld benzeen is bekend dat het kankerverwekkend is.

Vluchtige gehalogeneerde koolw aterstoffen (VOH/ VOCl)

Vluchtige gehalogeneerde koolwaterstoffen zijn koolwaterstoffen met een halogeenverbinding, met name chloor is in dit kader bekend. VOH/ VOCl worden veel gebruikt als ontvettings- en schoonmaakmiddelen bij chemische wasserijen, metaalindustrie en drukkerijen.

Met name verontreinigingen met 'Per' (tetrachlooretheen) en 'Tri' (trichlooretheen) komen veel voor. Per en Tri hebben een hoog soortelijk gewicht (zwaarder dan water) en zijn vrij vluchtig. Ook deze stoffen hebben een sterk oplossend vermogen voor een groot aantal kunststoffen. Van deze stoffen is bekend dat ze het zenuwstelsel aan kunnen tasten.

Zware metalen

Zware metalen komen van nature in kleine hoeveelheden voor in de bodem. In deze hoeveelheden zijn ze niet schadelijk voor volksgezondheid of milieu. Grote (schadelijke) hoeveelheden zware metalen zijn in veel gevallen in het milieu terecht gekomen door:

- verwerking metaalertsen;
- metaalbewerking;
- metaaloppervlaktebehandeling (galvaniseren/emailleren);
- glazuren van aardewerk (loodwit);
- metalen in drukinkt, cosmetica, katalysatoren, accu's, batterijen en verbrandingsafval (sintels, cokes, vliegas, slakken).

Zware metalen komen in de bodem vaak in combinatie met puin en aardewerk voor. Door toepassing van lood als antiklopmiddel in benzine zijn grote hoeveelheden lood diffuus verspreid in het milieu terecht gekomen, vooral langs wegen en in stedelijke gebieden.