Kerkweg-Hoevedorp

(september 2022)
bestemmingsplan
Plannr. 1706

Inhoudsopgave

Toelichting **3**

Hoofdstuk 1 INLEIDING 3

Hoofdstuk 2 BESTAANDE SITUATIE 4
2.1 Begrenzing plangebied 4
2.2 Geldende bestemmingen 4

Hoofdstuk 3 PLANBESCHRIJVING 6

Hoofdstuk 4 BELEIDSKADER 7
4.1 Inleiding 7
4.2 Rijk 7
4.3 Provincie 8
4.4 Regio 9
4.5 Waterschap 10
4.6 Gemeente 11

Hoofdstuk 5 RANDVOORWAARDEN 17
5.1 Bodem 17
5.2 Cultuurhistorie 17
5.3 Ecologie 19
5.4 Externe veiligheid 20
5.5 Geluid 21
5.6 Geur 22
5.7 Ladder voor duurzame verstedelijking 22
5.8 Leidingen en laagvliegroutes 23
5.9 Luchtkwaliteit 23
5.10 Milieueffectrapportage 24
5.11 Milieuzonering 25
5.12 Natuur en landschap 26
5.13 Veiligheid 26
5.14 Verkeer 26
5.15 Water 27

Hoofdstuk 6 JURIDISCHE ASPECTEN 28
6.1 Juridische aspecten 28
6.2 Handhaving 32

Hoofdstuk 7 ECONOMISCHE UITVOERBAARHEID 33
7.1 Kostenverhaal en zekerstellingen 33

Hoofdstuk 8 OVERLEG EN MAATSCHAPPELIJKE UITVOERBAARHEID 34
8.1 Participatie 34
8.2 Overleg ex artikel 3.1.1 Bro 34
8.3 Inspraak 34
8.4 Zienswijzen 35

Toelichting

Hoofdstuk 1 INLEIDING

Voor de locatie gelegen ten noorden van de Kerkweg 20 in Kootwijkerbroek is een verzoek ingediend om een drietal seniorenwoningen te realiseren. De invulling van het perceel vormt de afronding van de wijk Hoevedorp. De bestaande, doodlopende straat Hoevedorp wordt een stuk verlengd en het plan voorziet in de aanleg van openbare ruimte.



Afbeelding: ligging plangebied perceel ten noorden van Kerkweg 20 in Kootwijkerbroek

De uitvoering van dit plan is niet mogelijk binnen het geldende bestemmingsplan. Daarom is voorliggende herziening van het bestemmingsplan opgesteld.

Voorliggend plan bestaat uit een verbeelding, regels en een toelichting. De toelichting is opgebouwd uit acht hoofdstukken. Na dit hoofdstuk beschrijft hoofdstuk 2 de bestaande situatie. Vervolgens wordt in hoofdstuk 3 een beschrijving van het plan gegeven. Hoofdstuk 4 gaat vervolgens in op het beleidskader. Het vijfde hoofdstuk gaat in op de randvoorwaarden, waarna in het zesde hoofdstuk de juridische aspecten worden besproken. In hoofdstuk 7 is aandacht voor de economische uitvoerbaarheid. Hoofdstuk 8 gaat in op de resultaten van de procedure ten behoeve van dit bestemmingsplan.

Hoofdstuk 2 BESTAANDE SITUATIE

2.1 Begrenzing plangebied

Het plangebied ligt tussen de Kerkweg en Hoevedorp ten noordoosten van de kern Kootwijkerbroek. Het plangebied wordt aan de noordzijde begrensd door de wijk c.q. straat Hoevedorp met woonpercelen. Aan de zuid- en oostzijde vormen de woonpercelen aan de Kerkweg de grens van het plangebied. De grens aan de westzijde wordt gevormd door het terrein van de Hervormde Kerk Kootwijkerbroek. Onderstaande afbeelding geeft de begrenzing van het plangebied weer.



Afbeelding: luchtfoto directe omgeving planlocatie met plangrens

2.2 Geldende bestemmingen

2.2.1 Bestemmingsplan

Het plangebied ligt in het bestemmingsplan "Buitengebied 2012" (inclusief de partiële herzieningen) en heeft de bestemmingen 'Agrarisch' en 'Wonen'. Realisatie van drie seniorenwoningen met openbare ruimte is binnen deze bestemmingen niet toegestaan. Tevens geldt het bestemmingsplan “Parapluherziening Parkeernormen”, welke betrekking heeft op de te hanteren parkeernormen.



Afbeelding: uitsnede geldend bestemmingsplan (met rode lijn grens van het plangebied)

In het bestemmingsplan zijn geen mogelijkheden opgenomen die uitvoering van voorliggend plan mogelijk maken, bijvoorbeeld door wijziging of afwijken met een omgevingsvergunning. Om de bouw van de drie woningen met openbare ruimte mogelijk te kunnen maken moet het bestemmingsplan worden herzien (ex artikel 3.1 van de Wet ruimtelijke ordening).

2.2.2 Voorbereidingsbesluit

Er geldt overigens ook een voorbereidingsbesluit van de Minister voor Volkshuisvesting en Ruimtelijke Ordening met betrekking tot hyperscale datacenters op deze locatie. Nu het plan geen hyperscale datacenter mogelijk maakt, is dit voorbereidingsbesluit niet relevant voor onderhavig plan.

Hoofdstuk 3 PLANBESCHRIJVING

Voor de locatie ten noorden van de Kerkweg 20 in Kootwijkerbroek is een plan ontwikkeld voor de bouw van drie seniorenwoningen met openbare ruimte en vormt de afronding van de wijk Hoevedorp. Deze ten noorden van het plangebied gelegen woningbouwlocatie is in 2017 gerealiseerd. In de huidige situatie is er op de locatie een schaapskooi aanwezig en bestaat het perceel uit tuin c.q. grasland met wat verharding. De huidige doodlopende weg binnen dit deel van deze wijk wordt iets verlengd ten behoeve van de ontsluiting van de drie toe te voegen woningen. Langs en aan het einde van deze (doodlopende) weg worden extra openbare parkeerplaatsen gerealiseerd. Aan de westzijde van de weg komt een twee-onder-één-kapper met twee seniorenwoningen en aan de andere zijde een vrijstaande seniorenwoning. Naast dat het woningen voor een specifieke doelgroep betreft, wordt daarbij ook een extra bijdrage geleverd in de vorm van het realiseren van openbare ruimte met naast de extra parkeerplaatsen, een ontsluiting voor voetgangers naar het westen op het bestaande pad en beperkte, nader in te vullen speelvoorzieningen ter versterking van en aanvulling op Hoevedorp.

De locatie biedt ruimte voor maximaal drie seniorenwoningen én openbare ruimte met parkeerplaatsen met een kleine speelvoorziening. Dit om de aanwezige parkeerdruk in de buurt deels te verminderen en om een goede groenstructuur met ruimte voor spelen te realiseren. Invulling van een dergelijke speelvoorziening is door de initiatiefnemer opgepakt en zal in overleg gaan met de omwonenden. Verder is de intentie een ontsluiting voor voetgangers vanuit de bestaande wijk over de planlocatie naar het ten westen gelegen pad te realiseren. Dit is reeds afgestemd met de eigenaar van de grond waarover het huidige voetpad is gelegen, maar er dienen nog verdere afspraken te worden gemaakt.

De inrichting van de openbare ruimte (doortrekken weg met (ondergrondse) voorzieningen, bouw- en woonrijp maken, parkeerplaatsen en groen met spelen etc.) komt voor rekening van de initiatiefnemer. In de anterieure overeenkomst tussen gemeente en initiatiefnemer is een verplichting opgenomen tot het bouwen van de woningenen als senioren- c.q. levensloopbestendige woningen. Voor de woningen is inmiddels een concept bouwplan gereed en ook aan de welstand voorgelegd, waarvoor na vaststelling van het bestemmingsplan de aanvraag om omgevingsvergunning wordt ingediend. Het plan is verder vanuit verkeerskundig oogpunt akkoord. Er wordt voorzien in voldoende parkeergelegenheid om aan de minimale parkeerbehoefte van 7 parkeerplaatsen te voldoen. De woningen beschikken over een oprit van minimaal 10 meter bij 3,5 meter die telt als 2 parkeerplaatsen. Er zijn daarnaast 5 openbare parkeervakken. Daarmee is er een aanbod van 11 wat voldoet, waarvan 4 om de parkeerdruk in de buurt te verlagen.

Hoofdstuk 4 BELEIDSKADER

4.1 Inleiding

In dit hoofdstuk wordt ingegaan op het relevante beleidskader. Het gaat om beleid en beleidsnota's die direct dan wel indirect doorwerken in het bestemmingsplan of invloed hebben op de bestemmingsregelingen. Van deze nota's is hierna per bestuursniveau een beknopte samenvatting gegeven.

4.2 Rijk

4.2.1 Nationale Omgevingsvisie

Op 11 september 2020 is de Nationale Omgevingsvisie (NOVI) 'Duurzaam perspectief voor onze leefomgeving' in werking getreden. Deze visie bevat de hoofdzaken van het strategisch rijksbeleid voor de fysieke leefomgeving. Dit is een combinatie van beleid uit de bestaande beleidsdocumenten, met en zonder wettelijke grondslag, en nieuw strategisch beleid. De grote en complexe opgaven, zoals klimaatverandering, energietransitie, circulaire economie, bereikbaarheid en woningbouw, zullen Nederland gaan veranderen. De NOVI bevat een toekomstperspectief met de ambities van het Rijk. In de NOVI zijn 21 nationale belangen met bijbehorende opgaven geformuleerd. Deze nationale belangen komen samen in vier prioriteiten:

1. ruimte voor klimaatadaptatie en energietransitie;
2. duurzaam economisch groeipotentieel;
3. sterke en gezonde steden en regio's;
4. toekomstbestendige ontwikkeling van het landelijk gebied.

Voor de vier NOVI-prioriteiten geldt steeds dat zowel voor de lange als de korte termijn maatregelen nodig zijn. Deze maatregelen dienen in de praktijk voortdurend op elkaar in te spelen. Bij de afweging van de belangen staat een evenwichtig gebruik van de fysieke leefomgeving centraal voor zowel de boven- als de ondergrond.

Doorwerking
Het beoogde plan is in lijn met de prioriteiten. De NOVI vormt daarom geen belemmering voor dit plan.

4.2.2 Nationaal Waterplan 2016-2021

Het Nationaal Waterplan 2016-2021 is de opvolger van het Nationaal Waterplan 2009-2015. Het bevat de hoofdlijnen van het nationaal waterbeleid en de aspecten van het ruimtelijk beleid die daartoe behoren. Het Nationaal Waterplan verankert het nieuwe beleid voor de komende 6 jaar met een vooruitblik richting 2050: Nederland, een veilige en leefbare delta, nu en in de toekomst.

In het Nationaal Waterplan staan 5 ambities centraal. Nederland moet de veiligste delta in de wereld blijven. Deze ambitie wordt vooral ingevuld door onze veiligheidsnormen tegen overstroming te vernieuwen. Daarnaast wordt ingezet op een verbetering van de waterkwaliteit (meststoffen, bestrijdingsmiddelen, medicijnresten, microplastics). Dit zorgt ervoor dat de Nederlandse wateren schoon en gezond zijn en er genoeg zoet water is. Verder beschrijft het Nationaal Waterplan dat Nederland klimaatbestendig en waterrobuust wordt ingericht en dat Nederland een gidsland is en blijft voor watermanagement en -innovaties. Dat is gunstig voor onze economie en ons verdienvermogen. De vijfde ambitie bestaat eruit dat Nederlanders waterbewust leven. Deze ambities moeten gezamenlijk ingevuld worden door iedereen die werkt aan de ruimtelijke inrichting van Nederland: alle overheden, bedrijven, maatschappelijke organisaties en kennisinstellingen.

Doorwerking in plangebied
De bevindingen en resultaten van de watertoets zijn beschreven in de waterparagraaf (§ 5.15).

4.2.3 Crisis-en herstelwet

Op 1 januari 2010 is de Crisis- en herstelwet (Chw) in werking getreden. Deze wet geeft regels met betrekking tot versnelde ontwikkeling en verwezenlijking van ruimtelijke en infrastructurele projecten.

Op 25 april 2013 is de Crisis- en herstelwet via een wijzigingswet permanent gemaakt en zijn verbeteringen op het terrein van het omgevingsrecht doorgevoerd (zie kamerstukken 33.135).

De Chw omvat twee categorieën maatregelen:

- tijdelijke maatregelen voor afgebakende lijsten met projecten en bevoegdheden;
- wijzigingen van bijzondere wetten.

In Bijlage I van de Chw worden onder meer de volgende ruimtelijke en infrastructurele projecten genoemd, waarop de wet van toepassing is:

- zeer diverse projecten op het gebied van duurzame energie;
- gebiedsontwikkeling en werken van lokaal of regionaal belang, onderverdeeld in:
  1. een bestemmingsplan voor de bouw van meer dan 11 woningen in een aaneengesloten gebied, of de herstructurering van woon- en werkgebieden;
  2. een bestemmingsplan voor de aanleg of wijziging van wegen;
  3. projecten ten behoeve van de inpassing in het landschap, natuurontwikkeling of recreatiedoeleinden, waar deze samenhangen met projecten ten aanzien van de in bijlage I bedoelde projecten ten aanzien van wegen.

Doorwerking in plangebied
In dit geval is de Crisis- en herstelwet niet van toepassing, want het gaat planologisch gezien om het toevoegen van drie woningen met beperkte openbare ruimte.

4.3 Provincie

4.3.1 Omgevingsvisie en Omgevingsverordening

Algemeen
De provincie Gelderland heeft een Omgevingsvisie en -verordening. Deze plannen gaan over verkeer, water, natuur, milieu en ruimtelijke ordening. De Omgevingsvisie beschrijft de lange termijn ambities en beleidsdoelen voor de fysiek leefomgeving. In de Omgevingsverordening zijn regels en bepalingen over de inrichting en beheer van de ruimtelijke omgeving vastgelegd. Met de Omgevingsvisie en -verordening loopt de provincie vooruit op de aankomende Omgevingswet, die naar verwachting 1 januari 2023 van kracht wordt. Deze wet biedt meer ruimte voor initiatieven en ontwikkelingen in het fysieke domein, in gesprek met de omgeving. Wanneer het nodig is, actualiseert de provincie onderdelen van de Omgevingsvisie en -verordening.

Vanaf 2019 actualiseert de provincie de Omgevingsverordening opnieuw, zodat deze verder in lijn wordt gebracht met de Omgevingsvisie Gaaf Gelderland en anticipeert op de eisen van de Omgevingswet.

4.3.1.1 Omgevingsvisie

Provinciale staten van Gelderland hebben op 19 december 2018 de Omgevingsvisie Gaaf Gelderland vastgesteld. De Omgevingsvisie Gaaf Gelderland 2018 vervangt na publicatie de Omgevingsvisie Gelderland 2014-2018. De Omgevingsvisie Gaaf Gelderland 2018 gaat in de breedte over het beleid van de provincie voor de fysieke leefomgeving. Anders dan de Omgevingsvisie Gelderland 2014-2018, geeft de Omgevingsvisie Gaaf Gelderland 2018 richting op de strategische hoofdlijnen van het beleid. Beide visies integreren een vijftal wettelijk verplichte planfiguren voor het provinciaal beleid voor de leefomgeving; te weten ruimte, natuur, water, milieu en verkeer en vervoer.

Gelderland werkt samen met partners aan een gezond, veilig, schoon en welvarend Gelderland. Dit doen ze door zich bij het uitvoeren van onze taken te richten op een duurzaam, verbonden en economisch krachtig Gelderland. Met hulp van zeven onderwerpen geven ze hier richting aan:

- energietransitie
- klimaatadaptatie
- circulaire economie
- biodiversiteit
- bereikbaarheid
- economisch vestigingsklimaat
- woon- en leefklimaat

Doorwerking in plangebied
De provincie streeft naar een duurzaam en divers woon- en leefklimaat, dat steeds weet te anticiperen op ontwikkelingen. Alle nieuwbouw moet aardgasloos worden aangelegd en zoveel mogelijk circulair worden gebouwd. Vanuit de visie gelden geen specifieke eisen op de onderhavige locatie die betrekking hebben op

het plan.

4.3.1.2 Omgevingsverordening

De Omgevingsverordening richt zich net zo breed als de Omgevingsvisie op de fysieke leefomgeving in de provincie Gelderland. Dit betekent dat alle regels die betrekking hebben op de fysieke leefomgeving opgenomen zijn in de Omgevingsverordening. De Omgevingsverordening Gelderland heeft de status van ruimtelijke verordening, milieuverordening, waterverordening en verkeersverordening. De 'Ruimtelijke Verordening Gelderland' en de 'Ruimtelijke Verordening Gelderland, eerste herziening', zijn ingetrokken.

De Omgevingsverordening is met ingang van 17 oktober 2014 in werking getreden. De provincie actualiseert regelmatig de Omgevingsverordening.

In de Omgevingsverordening is het plangebied opgenomen op de kaarten:

- Kaart 2: Regels Glastuinbouw (glastuinbouwbedrijf buiten een glastuinbouwontwikkelingsgebied)
- Kaart 9: Regels Water en Milieu (intrekgebied)

Voor onderhavig plan is **kaart 2** niet relevant. Immers is er op deze locatie geen sprake van glastuinbouw en ook na deze planherziening is dit niet aan de orde. Op **kaart 9** is te zien dat de locatie valt binnen het gebied aangewezen als 'intrekgebied'. In artikel 2.38 is bepaald dat een bestemmingsplan dat betrekking heeft gronden binnen dit gebied de winning van fossiele energie niet mogelijk maakt. Hiervan is bij onderhavig plan geen sprake van.

Doorwerking in plangebied
Onderhavige planontwikkeling is in overeenstemming met de verordening.

4.4 Regio

4.4.1 Regionaal Adaptatie Plan Vallei en Veluwe

Op 4 december 2020 is het Regionaal Adaptatie Plan Vallei en Veluwe (RAP) ondertekend door de Manifestregio. In de regio werken 28 gemeenten, waterschap Vallei en Veluwe, provincies Utrecht en Gelderland, Vitens, Veiligheidsregio's en Rijkswaterstaat samen op het gebied van klimaatadaptatie.

Met het RAP geeft de regio invulling aan de landelijke opgave voor overheden om vanaf eind 2020 klimaatadaptief te werken om in 2050 klimaatbestendig te zijn. Deze opgave komt voort uit het Deltaprogramma Ruimtelijke Adaptatie.

Het klimaat verandert namelijk snel en merkbaar. Klimaatadaptatie is omgaan met het nieuwe klimaat met extremer weer: heftige buien of juist lange periodes van hitte en droogte. De omgeving waarin we leven, werken en ontspannen, maar ook de manier van leven moeten we daarop aanpassen.

In het RAP zijn de regionale aandachtsgebieden voor de komende jaren bepaald, aanvullend op wat elke partij zelf moet of kan doen. Vooraf zijn voor het hele gebied de kwetsbaarheden van wateroverlast, droogte en hitte in kaart gebracht in een klimaateffectatlas. Tevens zijn risicodialogen met elkaar gevoerd over de gevolgen van klimaatverandering en de opgaven voor de regio.

Het RAP is een strategische agenda rondom 4 thema's: Prettig wonen en werken, Aangenaam recreëren, Basisfuncties (elektriciteit, hoofdwegennet, verpleeghuizen, etc.) veilig stellen en Natuurlijk bodem- en watersysteem. Per thema zijn (hoofd)ambities, speerpunten en maatregelen geformuleerd.

- Het thema prettig wonen ambieert een klimaatbestendige, veilige en gezond ingerichte stedelijke omgeving. Speerpunten zijn Ketenafspraken klimaatbestendig bouwen, Ontwikkelafspraken met woningcoöperaties, Instrumentenmix voor bestaand stedelijk gebied, Stimuleringsregeling klimaatbestendige maatregelen en Hitteplan.
- Het thema Aangenaam recreëren ambieert een klimaatbestendige, veilige en gezond ingericht recreatief buitengebied. Het speerpunt is Groen-blauwe recreatie.
- Het thema Basisfuncties ambieert een veilig en robuust ontworpen nutsvoorzieningen en infrastructuur. Speerpunten zijn Natuurbranden preventieplan, Overstromingsbestendige gebieden en gebouwen, (Hoofd)verdeelstations beoordelen en Doorgaande wegen klimaatrobuust.
- Het thema Natuurlijk bodem- en watersysteem ambieert een klimaatbestendig, robuust en veerkrachtig natuurlijk bodem- en watersysteembeheer. Speerpunten zijn Loofbomen advies, Waterbeschikbaarheidsstrategie, Duurzaam grondwatersysteem en Verkenning regio Vallei en Veluwe – 2120.

In Werkplannen wordt concreet aangegeven hoe de ambities in het RAP voor telkens een periode van 2 jaar worden uitgewerkt. De opgaven worden regionaal verdeeld en er worden verbindingen gelegd. Van belang is dat ook inwoners, bedrijven en maatschappelijke organisaties worden betrokken.

Doorwerking in plangebied
De bevindingen en resultaten van de watertoets zijn beschreven in de waterparagraaf (§ 5.15).

4.5 Waterschap

4.5.1 Blauwe Omgevingsvisie 2050

De driedimensionale Blauwe Omgevingsvisie 2050 (BOVI) is de langetermijnvisie van Waterschap Vallei en Veluwe. Met deze BOVI zet Waterschap Vallei en Veluwe op een geheel nieuwe wijze koers naar een duurzame en waterinclusieve leefomgeving. Daarbij kijkt Waterschap Vallei en Veluwe integraal, grensontkennend, over de grenzen van taken en gebieden heen en werkt vanuit de drie zogenoemde waterprincipes:

1. Water is een ordenend principe in de ruimtelijke ordening.
2. Maximaal vasthouden en schoonhouden van water.
3. Partnerschap als watermerk.

Deze principes leiden tot één samenhangende weergave van water in het landschap van Vallei en Veluwe: één kringloop van bron tot monding, door stedelijk en landelijk gebied en van boven- en ondergrond.

Doorwerking in plangebied
De bevindingen en resultaten van de BOVI 2050 zijn beschreven in de waterparagraaf (§ 5.15).

4.5.2 BOP 2022-2027Waterschap Vallei en Veluwe

Het Blauw Omgevingsprogramma (BOP) is het waterbeheerprogramma van Waterschap Vallei en Veluwe voor de planperiode 2022-2027. Het gebied, de maatschappelijke thema's en samenwerking met partners zijn meer centraal gezet dan in voorgaande waterbeheerprogramma's. Het waterbeheerprogramma is een kerninstrument onder de Omgevingswet en bevat naast de verplichte onderdelen van het programma (zoals Kader Richtlijn Water (KRW), Richtlijn Overstromings Risico's (ROR), zwemwaterrichtlijn) ook een niet verplicht deel. Het BOP is daarmee het wettelijk instrument van het waterschap om de doelen voor de middellange termijn vast te leggen. In het BOP worden doelen uit de Blauwe Omgevingsvisie 2050 (BOVI2050) doorvertaald naar gebiedsgerichte doelen. De hoofddoelen van het BOP zijn hieronder kort beschreven.

Waterveiligheid
Een zo goed mogelijke bescherming tegen overstromingen volgens de wettelijke normen.

Watersysteem
Een toekomstbestendig en klimaatrobuust grond- en oppervlaktewatersysteem, dat passend is ingericht naar de veranderende gebiedswensen.

Wonen en zuiveren
Een robuust proces voor het verwerken van extreme neerslag en inzameling van stedelijk en industrieel afvalwater in bebouwd gebied, tot aan het lozen van effluent in het watersysteem.

Circulaire economie
Volledig circulair opereren in 2050 door anders om te gaan met grondstoffen en goed samen te werken met partners en de omgeving.

Energietransitie
Het eerste energieneutrale waterschap van Nederland worden om een voorbeeld te zijn op het gebied van de energietransitie.

Doorwerking in plangebied
De bevindingen en resultaten van de watertoets zijn beschreven in de waterparagraaf (§ 5.15).

4.6 Gemeente

4.6.1 Structuurvisie Buitengebied Barneveld

De structuurvisie Buitengebied Barneveld is op 21 september 2011 door de gemeenteraad vastgesteld. De gemeente Barneveld heeft op 28 september 2016 de Strategische Visie Barneveld 2030 vastgesteld. De Strategische Visie geeft aan welke doelen het gemeentebestuur nastreeft voor de periode tot 2030. Daaraan voorafgaand heeft de raad in januari 2009 de Structuurvisie 2009 vastgesteld waarin de stedelijke ontwikkelingen voor de komende 10 jaar zijn weergegeven. Mede op basis van de Strategische Visie is de Structuurvisie 2009 geactualiseerd door de vaststelling van de Structuurvisie Kernen 2022. De Structuurvisie Buitengebied is het derde en laatste onderdeel van deze beleidstrilogie. In de op 21 september 2011 vastgestelde Structuurvisie Buitengebied wordt specifiek ingegaan op onderwerpen als landbouw, recreatie en landschap in de periode tot 2020. De twee structuurvisies vullen elkaar hierbij inhoudelijk aan. De strategische visie geeft aan wat de overkoepelende doelen zijn.

Met deze Structuurvisie Buitengebied biedt de gemeente Barneveld ruimte voor economische ontwikkeling in samenhang met behoud en ontwikkeling van de omgevingskwaliteiten landschap, natuur, woon - en leefmilieu. Ontwikkelingen in de landbouw en bij recreatieve bedrijven zijn van grote invloed op de omgevingskwaliteiten natuur, landschap en woon- en leefomgeving. Deze omgevingskwaliteiten zijn ook de belangrijkste vestigingsfactoren voor het buitengebied. Initiatieven beoordeelt de gemeente daarom mede op de mate waarin ze bijdragen aan behoud en ontwikkeling van de omgevingskwaliteit, bijvoorbeeld effecten op landschap (beeldkwaliteit), woon en leefmilieu, verkeer en natuur. Dit moet leiden tot een landschappelijk fraai buitengebied met goed ingepaste ontwikkelingen. Een buitengebied dat op die manier wordt ingericht is een aangename plek om te werken en te recreëren. De structuurvisie beoogt daarbij ontwikkelingsruimte te bieden aan goede initiatieven en wil een basis zijn voor samenwerking om die te realiseren.

Er worden deelgebieden onderscheiden met beleidsaccenten op grond van landschappelijke kenmerken en zones op grond van een specifieke functie. Per deelgebied en zone wordt een ontwikkelingsrichting met kwaliteitsbeeld beschreven. Het kwaliteitsbeeld vormt het ruimtelijk toetsingskader. Het stelt eisen die richtinggevend zijn voor ruimtelijke ontwikkeling. Deze (minimum) eisen zijn kaderstellend voor het bestemmingsplan.

Het plangebied ligt binnen het gebied aangewezen als 'Uitbreiding wonen en bedrijven bij kleine kernen'. Onderhavig plan is daarmee in overeenstemming met de structuurvisie. Daarnaast wordt verwezen naar de ligging van de planlocatie op de kaart van de Structuurvisie Kernen Barneveld 2022 (zie verder paragraaf 4.6.2).

Ontwikkelingsfonds Platteland
De structuurvisie beschrijft het type projecten die tot doel hebben de beschreven ruimtelijke kwaliteiten te realiseren. Investeringen voor die projecten kunnen, al dan niet gedeeltelijk, worden gefinancierd uit het Ontwikkelingsfonds. Dit fonds wordt gevuld door bijdragen uit ruimtelijke ontwikkelingen in het buitengebied, namelijk functieverandering, nieuwe landgoederen en stedelijke uitbreidingen. De werking van dit fonds beoogt hiermee samenhangende ruimtelijke ontwikkeling van het buitengebied met ruimtelijke en maatschappelijke winst.

4.6.2 Structuurvisie Kernen Barneveld 2022

De gemeenteraad heeft op 22 november 2011 de "Structuurvisie Kernen Barneveld 2022" vastgesteld. De structuurvisie legt de gemeentelijke visie op de toekomstige ruimtelijke ontwikkeling van het eigen grondgebied vast. Het bestemmingsplan zal hierbinnen moeten passen. De structuurvisie bevat een uitvoeringsprogramma. Hierin laat de gemeente zien hoe het voorgenomen beleid gerealiseerd zal worden. In de structuurvisie is een groot aantal ruimtelijke projecten opgenomen, waarvoor investeringen in de openbare ruimte noodzakelijk zijn. Ook is er een groot aantal lopende en potentiële bouwmogelijkheden.

Uit de kaart behorende bij de structuurvisie blijkt dat de planlocatie in het zoekgebied voor wonen ligt. De basis van de uitbreiding van de wijk aan de oostzijde van Kootwijkerbroek is de vestiging van het Kulturhus aan de westzijde van de Kerkweg. De wijk kan aan de oostzijde worden afgerond met woningbouw. Om de dorpse sfeer zoveel mogelijk te behouden en ‘zachte’ overgangen te maken tussen het dorp en het buitengebied wordt voorgesteld om de Kerkweg als lint vorm te geven. Een bebouwde dorpsrand in een groene setting levert een dergelijk beeld op. Het plan voor de bouw van drie seniorenwoningen met

toegevoegde openbare ruimte vormt de afronding van de wijk Hoevedorp en is in overeenstemming met de structuurvisie.

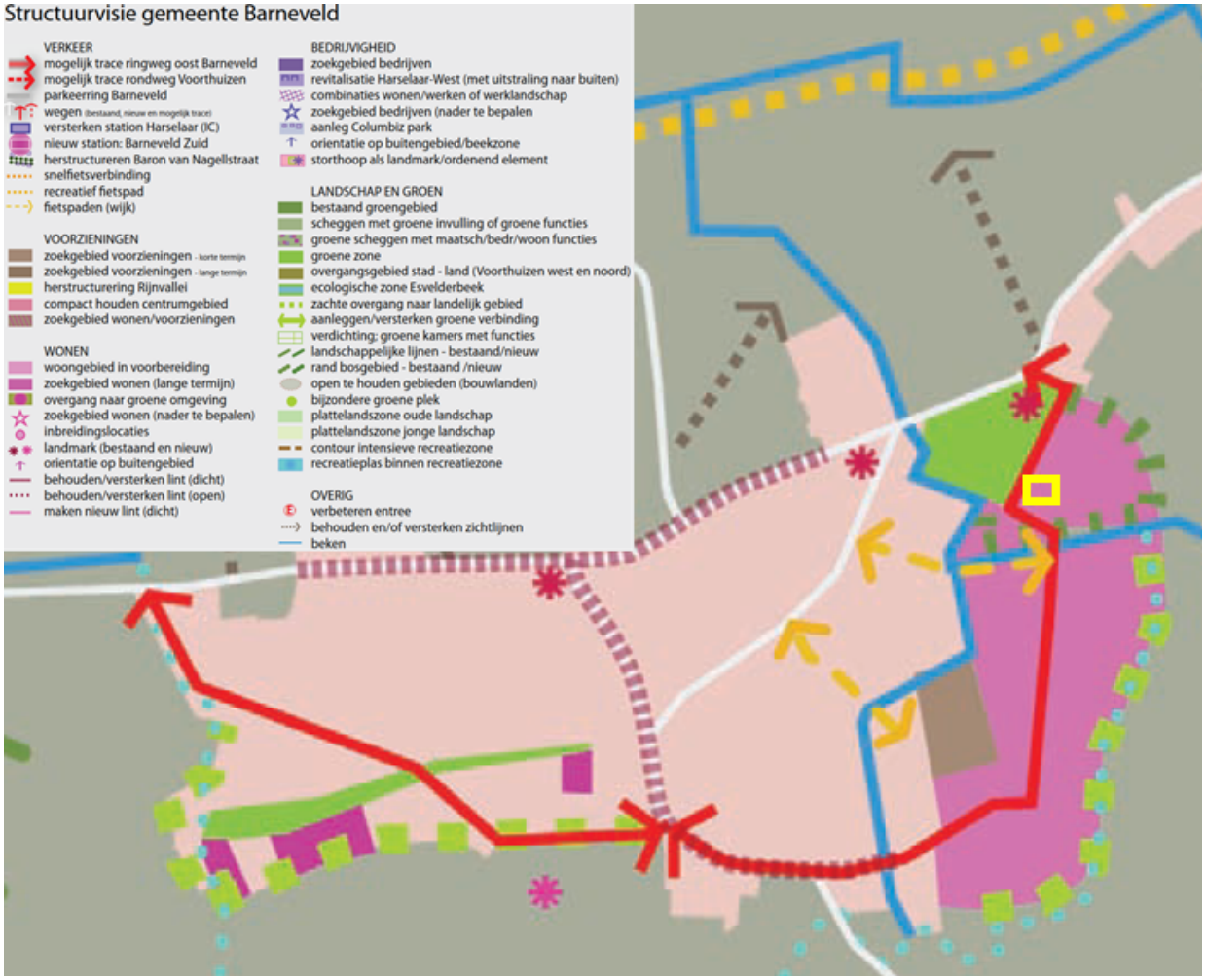

Afbeelding: kaart Kootwijkerbroek uit de Structuurvisie Kernen 2022 (met globale ligging plangebied aangegeven met gele vlak).

4.6.3 Dorpsplannen en -visies

In alle dorpen in Barneveld zetten verenigingen plaatselijk belang zich actief in voor de leefbaarheid en toekomst van de dorpen en buurtschappen. Verschillende dorpen hebben in dit kader hun visie op de toekomst vastgelegd in een dorpsplan of –visie of zijn daar mee bezig. De dorpsplannen bevatten zowel een visie op de toekomst als een overzicht van concrete ideeën en wensen om de leefbaarheid van het dorp te versterken en zijn in samenspraak met veel inwoners en de gemeente tot stand gekomen. Vanuit de visie op burgerkracht ('Zelf-samen-gemeente') en netwerksamenleving is in de Strategische Visie 2030 (september 2016) ten aanzien van de dorpsplannen een voorstel opgenomen om een andere werkwijze te gaan volgen die de plannen een sterkere positie geeft. Op die manier kan recht worden gedaan aan de geleverde inspanningen en de lokaal gemaakte keuzes. Dorpsplannen hebben - waar mogelijk - een positie bij de ontwikkeling en uitvoering van gemeentelijk beleid. Dit geldt in ieder geval voor de recente dorpsplannen (die opgesteld zijn na 2016) die in samenspraak met de gemeente tot stand gekomen zijn. Deze dorpsplannen bevatten een goede weergave van de ideeën en behoeften die er leven in de kernen. De gemeente houdt daarom bij ruimtelijke plannen en –initiatieven rekening met de inhoud van het dorpsplan en kan – indien nodig – hierover in overleg gaan met Plaatselijk Belang.

In de dorpsvisie voor Kootwijkerbroek is als gewenste situatie aangegeven dat voor de afronding van de kern van Kootwijkerbroek het de voorkeur heeft uitbreiding voor wonen in het gebied van Kootwijkerbroek-Oost (omgeving Kerkweg/Hoevendorp) te laten plaatsvinden. De wijk Hoevedorp heeft hier deels invulling aan gegeven. Onderhavig plangebied vormt met de bouw van de drie seniorenwoningen en toevoeging van openbare ruimte de afronding van deze wijk.

4.6.4 Bestemmingsplannen globaal en flexibel

Op 6 mei 2014 heeft de raad de kaderstellende notitie 'Bestemmingsplannen globaal en flexibel' vastgesteld. Met deze notitie geeft de raad voor met name grote(re) uitleggebieden kaders aan om bestemmingsplannen globaal en flexibel te maken, om adequaat te kunnen inspelen op maatschappelijke en marktontwikkelingen. Daarmee ontstaat enige ruimte om een plan te kunnen wijzigen, maar zonder significant verlies van kwaliteit in de openbare ruimte, beeldkwaliteit en rechtszekerheid.

Globaal en flexibel zijn twee naast elkaar staande begrippen. Een globaal bestemmingsplan is een bestemmingsplan waarbij de belangrijkste uitgangspunten voor een gebied zijn vastgelegd. In een globaal bestemmingsplan zijn de bouw- en gebruiksmogelijkheden niet vastgelegd of gebonden aan een concreet perceel. Het tegenovergestelde van globaal bestemmen is gedetailleerd bestemmen, want een gedetailleerd bestemmingsplan legt juist wel een eindbeeld vast.

Naast het begrip globaal, kennen we ook nog de begrippen star en flexibel. We spreken van een star bestemmingsplan als het niet of nauwelijks mogelijk is om van een bestemmingsplan af te wijken. Flexibel bestemmen is het tegenovergestelde. Flexibel bestemmen laat meer ruimte om in te spelen op initiatieven die niet direct zijn geregeld. Flexibiliteit is in het bestemmingsplan in te bouwen door te werken met afwijkingsregels, wijzigingsbevoegdheden en uitwerkingsplichten.

De notitie richt zich op toekomstige ontwikkelingen in de kernen, waarbij met name is gekeken naar de bestemmingen voor wonen en bedrijven.

Doorwerking in plangebied
In voorliggend bestemmingsplan zijn de gebruikelijke binnenplanse afwijkingsbevoegdheden, wijzigingsbevoegdheden en uitwerkingsplichten opgenomen. Voor het overige is geen toepassing gegeven aan de kaders uit de notitie, omdat het bestemmingsplan een postzegelplan betreft.

4.6.5 Energiebeleid gemeente Barneveld 2015-2020

De raad heeft in 2015 de Energievisie gemeente Barneveld 2015-2020 ('investeren in Barneveldse bronnen') vastgesteld. Het energievraagstuk staat de laatste jaren landelijk stevig op de (politieke) agenda. Naast het milieumotief en betaalbaarheid zijn ook maatschappelijke verantwoordelijkheid en energie-onafhankelijkheid steeds meer een argument om actie te ondernemen. De gemeente Barneveld voelt de urgentie om een bijdrage te leveren aan een schone, betrouwbare en betaalbare energievoorziening en heeft een doelstelling vastgesteld die hoger ligt dan de landelijke energiedoelstellingen.

Woningen en bedrijfspanden moeten de komende jaren fors energiezuiniger worden. Ook moet de gemeentelijke overheid in opdracht van de rijksoverheid uiterlijk in 2021 een warmteplan opstellen, dat de basis gaat vormen voor het uitfaseren van het gebruik van aardgas.

Vooruitlopend op de nieuwe energiewetgeving in 2020 en energieneutraliteit in 2050, ziet de gemeente graag dat de woningen en bedrijven aardgasloos en energieneutraal worden gebouwd. De gemeente is medio 2018 een verkenning gestart naar hoe een aardgasvrije gemeente vorm zou kunnen krijgen. Naar aanleiding van de uitkomsten hiervan kunnen keuzes voor de energievoorziening voor nieuw te bouwen woningen en/of bedrijven in de toekomst beïnvloed worden. Bijvoorbeeld waar het gaat om mogelijkheden om aan te sluiten bij een collectieve warmtevoorziening of een wijkgerichte aanpak voor het verduurzamen van woningen (Wijk van de Toekomst).

Wettelijke eisen Bijna Energie Neutrale Gebouwen (BENG)
Voor alle nieuwbouw, zowel woningbouw als utiliteitsbouw, geldt dat aanvragen om een omgevingsvergunning vanaf 1 juli 2021 moeten voldoen aan de eisen voor bijna energieneutrale gebouwen (BENG).

Warmtepompen
Er zijn voorbeelden van geluidsoverlast veroorzaakt door warmtepompen, omdat er bij de plaatsing geen rekening gehouden is met het geluidsaspect of de warmtepomp verouderd is. Een zorgvuldige ruimtelijke inpassing van de warmtepomp is noodzakelijk en er moet voldaan worden aan een acceptabel geluidsniveau. Als het geluidniveau op 5 meter van warmtepomp hoger is dan 30 dB(A) of als dit het geval is bij een kortere afstand tot de buurwoning dan is het toepassen van een geluiddempende omkasting nodig. Hiervoor komen steeds meer innovaties op de markt (bijvoorbeeld in een dummy schoorsteen).

Per 1 april 2021 worden nieuwe geluidseisen gesteld aan (nieuw te plaatsen) buiten opgestelde installaties voor warmte- of koude opwekking. Het gaat hierbij om warmtepompen en airco's die worden toegepast bij woningen. Deze installaties mogen niet meer dan 40 dB geluid veroorzaken bij de buren.

Zonnepanelen
Gebruik van zonne-energie kan significant bijdragen aan de benodigde duurzame energieopwekking. In dit plan zijn zonnepanelen opgenomen, die direct bij de bouw worden meegenomen. De zonnepanelen zijn geïntegreerd in het ontwerp van het gebouw.

Materialen
In het ontwerp van een woning of gebouw kan door een slim ontwerp daglicht optimaal worden benut en zodat de benodigde energie voor verlichting zo laag mogelijk is en de binnen temperatuur zo min mogelijk fluctueert. Ook kunnen groendaken aangelegd worden.

De hoeveelheid materialen wordt zoveel mogelijk beperkt en gebruik van gezonde en duurzame materialen – gezien over de hele levenscyclus - heeft de voorkeur.

Laadpalen
Elektrisch autorijden is beter voor het milieu dan rijden op fossiele brandstoffen. Er wordt namelijk geen CO2 uitgestoten door de auto. De gemeente staat dan ook positief tegenover het plaatsen van laadpalen voor elektrische voertuigen.

Duurzaamheid in het openbaar gebied of op eigen terrein
Er moet aandacht zijn voor energiezuinige openbare verlichting. Daarbij denken we aan een verlichtingsplan, waarbij zo weinig mogelijk lantaarnpalen worden toegepast, uitgevoerd met (dimbare) LED-lampen.

Daarnaast is het vanuit duurzaamheidsoogpunt van belang om de hoeveelheid materiaalgebruik voor wegen en de verharde oppervlakte in het plangebied zo laag mogelijk te houden. Dat kan worden bereikt door de weglengte en -breedte zoveel mogelijk te beperken en doorlatende verharding toe te passen. Bij de keuze voor het materiaalgebruik heeft de gemeente ook hier de voorkeur voor het gebruik van duurzame materialen, bij zowel productie en gebruik en die bij sloop hergebruikt kunnen worden.

Klimaat
Het klimaat verandert met extremer weer als gevolg. We zullen vaker te maken krijgen met hoosbuien / wateroverlast, langere perioden van droogte en hitte. Het veranderende klimaat vraagt om maatregelen op alle schaalniveaus om de gevolgen voor gezondheid, veiligheid, productiviteit en natuur te beperken. Klimaatbestendig handelen en waterrobuust inrichten wordt vanzelfsprekend in het gemeentebrede beleid en handelen vóór 2020. Zodat in 2050 de fysieke ruimte in 2050 waterrobuust en klimaatbestendig is. Eén van de maatregelen is het anders omgaan met het inzamelen van en verwerken van hemelwater dat op verhard oppervlak valt, bijvoorbeeld door het aanleggen van groene daken. Zie voor een verdere beschrijving de waterparagraaf (§ 5.15).

Door op een slimme manier om te gaan met (robuust) groen in de openbare ruimte in relatie tot de positionering van de woningen en de productie van zonne-energie op daken van woningen kan het microklimaat in de woningen en in een gebied op een positieve manier beïnvloed worden.

Doorwerking plangebied
Voor wat betreft de openbare ruimte wordt aangesloten bij de gemeentelijke standaard (duurzaamheids)eisen omtrent de inrichting en aanleg hiervan. Voor de woningen worden de standaard eisen voor duurzaamheid volgens het Bouwbesluit toegepast, waaronder aardgasvrij (door middel van toepassing van een warmtepomp) en bijna energieneutraal.

4.6.6 Waterplan Barneveld (2005) en Hemelwaterplan 2017-2020'Klimaatactief!'

Het Waterplan geeft een integrale watervisie op het verhogen van de gebruikswaarde en belevingswaarde van water. Door een verantwoord gebruik en duurzame ontwikkeling van het water kan ook in de toekomst gebruik worden gemaakt van een gezond watersysteem. De volgende ambities worden genoemd:

- Vasthouden en/of vertraagd afvoeren van hemelwater.
- Het scheiden van vuil en schoon water. Bij nieuwbouw het hemelwater van schone oppervlakken niet op de riolering lozen en bij voorkeur lokaal gebruiken, infiltreren of lozen op oppervlaktewater. In bestaand gebied hemelwater afkoppelen van het gemengd riool indien technisch en financieel

haalbaar.
- De afvoer van schoon hemelwater vindt bovengronds plaats.
- Rioolwateroverstorten beperken om de doelstellingen voor waterkwaliteit te bereiken.

In het plan is een concrete doelstelling opgenomen: in 2025 is 10% van het verharde oppervlak afgekoppeld van de gemengde riolering (referentiejaar 2005). Dit betreft 18 ha. afkoppelen. In het Hemelwaterbeleidsplan is deze doelstelling uitgewerkt in concrete maatregelen.

Het Hemelwaterplan 2017-2020 'Klimaatactief!' richt zich op een duurzame omgang met hemelwater. Het geeft aan wat het gemeentelijk beleid is ten aanzien van afstromend hemelwater in bestaande situaties en bij nieuwe ontwikkelingen. Het plan zet in op een integrale benadering en meervoudige inrichting van totale openbare ruimte. Barneveld gaat aan de slag met het waterbestendig inrichten van de openbare ruimte om bestand te zijn tegen klimaatverandering.

Doorwerking in plangebied
De bevindingen en resultaten van de watertoets zijn beschreven in de waterparagraaf (§ 5.15).

4.6.7 Woonvisie Barneveld 2021-2025en regionale bouwafspraken, Faseren en doseren woningmarkt en Verordening doelgroepen sociale woningbouw en middenhuur gemeente Barneveld

In maart 2021 heeft de raad de Woonvisie Barneveld 2021-2025 'Wonen voor jong en oud' met doorkijk tot 2030/2040, vastgesteld. In de woonvisie is een streefprogramma woningbouw opgenomen om te voorzien in de woningbehoefte van de hier woonachtige en werkzame bevolking. Er is een nieuwbouwprogramma van gemiddeld 500 woningen per jaar (als uitbreiding) opgenomen, waarvan gemiddeld 40% ten behoeve van sociale huur- en koopwoningen (sociale huur 20%, sociale koop laag tot € 230.000 en sociale koop hoog van € 230.000 tot € 280.000), 20% middeldure woningen (middendure huur tot € 1.067,- en koop van € 280.000 tot € 350.000) en 30% duurdere woningen vanaf € 350.000,- en 10% vrij in te delen.

In regio FoodValley zijn onderlinge woningbouwafspraken gemaakt, waarbij Barneveld voor de periode 2017-2027 maximaal zo'n 3.800 woningen mag groeien, mede vanwege een zekere overloop vanuit regio Amersfoort. Er loopt verder een Verstedelijkingsstrategie Arnhem, Nijmegen, Foodvalley, waarbij er in de periode 2020-2040 in Foodvalley zo'n 40.000 woningen aan de voorraad moeten worden toegevoegd. Voor gemeente Barneveld zou dit een opgave van tenminste 6.000 woningen beteken. Provincie Gelderland streeft in het Aktieplan Wonen naar versnelling van woningbouwontwikkelingen, gezien de woningtekorten op de woningmarkt. Daarbij wordt ook naar gemeente Barneveld gekeken.

In regio Amersfoort loopt een soortgelijke studie, namelijk het 'Ontwikkelbeeld regio Amersfoort' en wordt een woninguitbreiding met 36.000 in 2020-2040 als opgave gezien. De woningbouw in Barneveld is hier mede input voor.

Door middel van het project 'Faseren en doseren woningmarkt Barneveld' wordt jaarlijks een actueel beeld van het planaanbod voor de komende vier jaar gegeven, waarbij ook een beeld wordt geschetst van de aantallen op te leveren woningen per kern, alsmede de differentiatie van deze nieuwbouw in termen van prijsklassen, eigendomsverhouding en bouwvorm (gestapeld of grondgebonden). Ook wordt een beeld geschetst van de mate waarin voor bepaalde doelgroepen wordt gebouwd (zoals starters, ouderen of mensen met een beperking) om zo vraag en aanbod meer met elkaar in overeenstemming te brengen. Voor de periode 2021 t/m 2024 is een programma van ruim 2.600 woningen voorzien. De ervaring leert dat hiervan circa 75-80% daadwerkelijk in de genoemde periode wordt gerealiseerd, dit betekent zo'n 500 woningen per jaar. Dit is geheel in lijn met de vastgestelde woonvisie en gemaakte woningbouwafspraken.

In Kootwijkerbroek loopt het planaanbod tijdelijk even terug. Door de laatste opleveringen in Hoevedorp en Puurveen, is het nieuwbouwaanbod tijdelijk wat gering. Gemeente Barneveld is wel bezig met de voorbereidingen voor de ontwikkeling van Kootwijkerbroek-Oost (Oostbroek I). De toevoeging van maximaal drie seniorenwoningen als afronding van het plan Hoevedorp zullen derhalve goed in de markt worden ontvangen. In de woonvisie is de bouw van levensloopbestendige woningen (waartoe ook seniorenwoningen behoren) als ambitie opgenomen. Realisatie van deze maximaal drie seniorenwoningen past binnen de totale woningbouwprogrammering van gemeente Barneveld en de afspraken daaromtrent in regio Foodvalley.

Sinds 1 januari 2018 is de Verordening doelgroepen sociale woningbouw en middenhuur gemeente Barneveld van kracht. Deze verordening is in 2021 geactualiseerd, met als werktitel

Doelgroepenverordening gemeente Barneveld 2021. Deze verordening ziet toe op sturing van de totale woningvoorraad en het bereikbaar houden van een deel van de woningvoorraad voor lage en midden inkomensgroepen. Het gaat daarbij om drie categorieën: sociale huurwoningen, sociale koopwoningen (opgesplitst in sociale koop laag tot € 230.000 en sociale koop hoog € 230.000 - € 280.000) en middendure huurwoningen (prijsgrens van € 1.067,- in 2022). Gezien de verwachte v.o.n.-prijs van deze woningen, welke naar alle waarschijnlijkheid boven de €350.000,- zullen uitvallen, zullen deze woningen buiten de verordening vallen. Wel is een zelfbewoningsplicht (om speculatie en mogelijke onderverhuur tegen te gaan) opgelegd (voor 5 jaar).

In bestemmingsplannen en overeenkomsten met marktpartijen kan voor een bepaalde minimale tijdsduur de ingebruikname van sociale huurwoningen, goedkope koop (1 jaar met boetebeding tot 10 jaar) en middendure huurwoningen worden vastgelegd evenals de maximale hoogte van de huur- en koopprijs. Er geldt een bepaalde instandhoudingstermijn. Verder is een zekere prijs-/kwaliteitsverhouding geformuleerd om in relatie tot de hoogte van de huur- of koopprijs toch een minimale woninggrootte te garanderen. Daarbij is ook aangegeven dat deze drie woningcategorieën met voorrang aan bepaalde lage en middeninkomensgroepen moeten worden aangeboden om zo tot een rechtvaardige verdeling van de woningvoorraad te komen. Voor middendure huurwoningen en sociale koop hoog ligt deze inkomensgrens voor huishoudens op € 65.000, voor sociale koop laag op € 55.000 en voor sociale huurwoningen is de grens vanuit de Woningwet van belang. Prijs- en inkomensgrenzen worden geïndexeerd conform de bepalingen in de verordening.

De locatie leent zich voor een logische afronding van de wijk Hoevedorp. Het betreft een perceel van circa 1.700 m^2. Gezien de vraag naar seniorenwoningen is dit woonconcept, in aansluiting op de directe omgeving, een logische gedachte. Gezien de compacte bouwwijze van Hoevedorp, waarbij er nauwelijks sprake is van openbare ruimte, is het ook goed dat een deel van de planlocatie als openbare ruimte (met beperkte speelruimte) wordt ingericht.

Hoofdstuk 5 RANDVOORWAARDEN

5.1 Bodem

5.1.1 Bodemkwaliteit

In het kader van de bestemmingsplanprocedure is beoordeeld of de milieuhygiënische bodemkwaliteit ter plaatse van het plangebied voldoet aan de eis van financiële uitvoerbaarheid en uit oogpunt van volksgezondheid en milieu aanvaardbaar mag worden geacht voor het beoogde gebruik.

Beoordeling van de milieuhygiënische bodemkwaliteit vindt (o.a.) plaats op basis van de vastgestelde bodemkwaliteitskaart (PFAS) regio De Vallei en de nota bodembeheer regio De Vallei. Met dit instrumentarium kan de bodemkwaliteit binnen het plangebied met een bepaalde statistische zekerheid worden bepaald voor zover blijkens historisch onderzoek geen sprake is van verdachte locaties.

Uit het bodeminformatiesysteem blijkt dat op de betreffende locatie nog geen verkennend bodemonderzoek is uitgevoerd; wel ten noorden hiervan. De onderzoeksresultaten hiervan zijn echter niet representatief voor onderhavig plangebied. Voor zover bekend hebben er op het betreffende perceel geen bodembedreigende activiteiten plaatsgevonden en is het altijd agrarisch (weiland) in gebruik geweest. Het betreft derhalve een onverdacht terrein. Op basis van de Bodemkwaliteitskaart Regio De Vallei ligt dit betreffende deel van de locatie binnen de kwaliteitszone Wonen. Een bodemonderzoek wordt niet vereist. De bodemkwaliteit vormt geen belemmering voor het beoogd gebruik. Bouwen op een perceel zonder voorafgaand bodemonderzoek ter plaatse, houdt het risico in dat mogelijk later blijkt dat de grond toch verontreinigd is. Dit risico wordt aanvaardbaar geacht. Er kan geen sprake zijn van aansprakelijkheid van de gemeente, als achteraf blijkt dat gebouwd is op verontreinigde grond. Voor de sloop van de schaapskooi dient mogelijk vooraf wel een asbestinventarisatie uitgevoerd te worden.

5.2 Cultuurhistorie

Op grond van het Besluit ruimtelijke ordening (Bro) moet bij het opstellen van bestemmingsplannen rekening worden gehouden met cultuurhistorische waarden. Daar waar het voor de archeologie al gemeengoed is, geldt het dus ook voor andere aspecten van de cultuurhistorie. Rekening houden met cultuurhistorie impliceert dat bekend moet zijn wat er voor waarden aanwezig zijn. De gemeente heeft daarom een proces opgestart om bestaande kennisdocumenten te actualiseren en waar nodig nieuwe kennis op te bouwen. De gemeente beschikt over de volgende vastgestelde kaarten:

- Archeologische waarden- en verwachtingenkaart;
- Cultuurlandschappelijke waardenkaart;
- Historische stedenbouwkundige waardenkaarten.

Door cultuurhistorie een plek te geven in procedures op het gebied van ruimtelijke ordening wordt ook bereikt dat de aandacht niet uitsluitend uitgaat naar individuele objecten (de aangewezen monumenten), maar juist de samenhang tussen gebouwen en hun omgeving.

5.2.1 Archeologie

5.2.1.1 Archeologie lage verwachting

Bij een planontwikkeling moet rekening worden gehouden met de in de grond aanwezige dan wel te verwachten monumenten. De gemeenteraad heeft op 25 april 2018 ingestemd met de 'Archeologische waarden- en verwachtingenkaart' als archeologisch toetsingskader bij ruimtelijke ontwikkelingen. Uit deze kaart blijkt dat binnen het plangebied een lage archeologische verwachting geldt (zie afbeelding hieronder). De gemeenteraad heeft op 28 september 2010 besloten dat voor deze zone archeologisch onderzoek noodzakelijk is bij een oppervlakte van 10.000 m² of groter voor grondverstorende werkzaamheden dieper dan 30 cm.

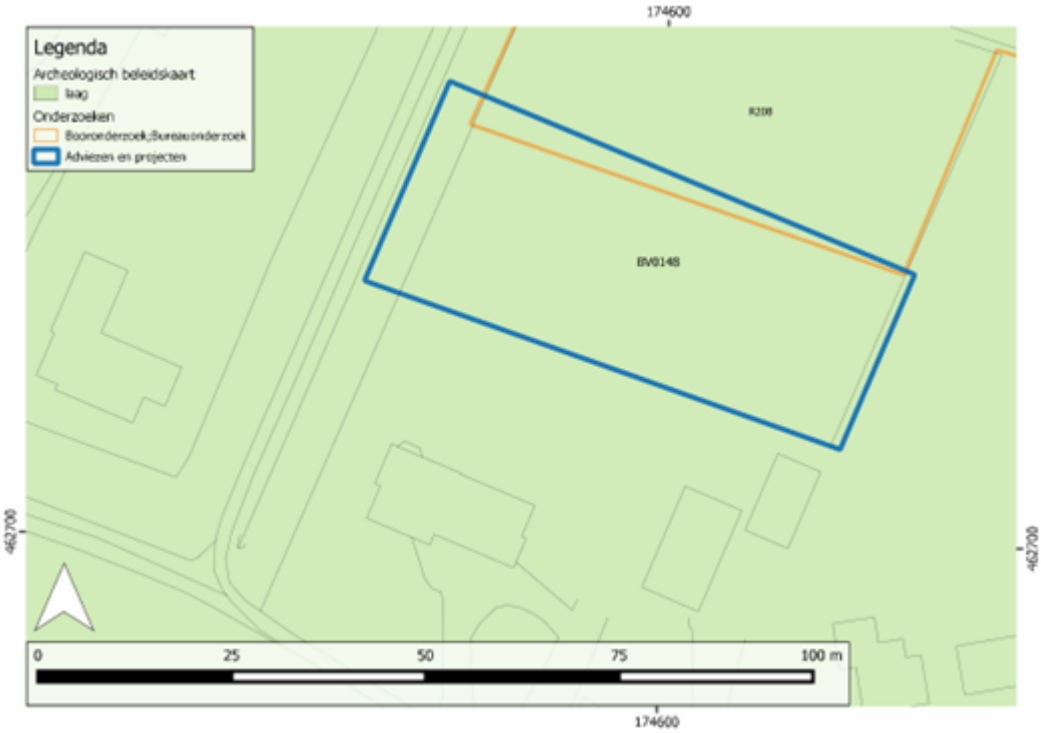

Afbeelding; uitsnede gemeentelijke archeologische beleidskaart (groen: lage archeologische verwachting, dekzandvlakte).

Voor het naastgelegen perceel aan de Kerkweg/ Jan Steenstraat is in 2011 een archeologisch bureau- en booronderzoek (RAAP-notitie 3731: Plangebieden Kerkweg en Garderbroekerweg te Kootwijkerbroek, gemeente Barneveld; archeologisch vooronderzoek: een bureau- en inventariserend veldonderzoek (verkennende fase)) uitgevoerd (zie oranje contour op afbeelding hierboven). Op basis van de resultaten van het booronderzoek werd het gebied vrijgegeven voor verdere ontwikkelingen. De bodem in het overgrote deel van het plangebied bleek te zijn verstoord en er werden geen archeologische indicatoren aangetroffen.

Het plangebied is volgens de archeologische waarden- en verwachtingenkaart, gelegen in een zone met een lage archeologische verwachting. Daarbij horen de volgende vrijstellingsgrenzen: 10.000 m^2 en 30 cm onder maaiveld. Met de bouw van 3 seniorenwoningen worden deze vrijstellingsgrenzen niet overschreden. Er is daarom voor het plangebied geen archeologisch onderzoek noodzakelijk, wel dient een dubbelbestemming archeologie (lage verwachting) opgenomen te worden.

Indien bij de uitvoering van de werkzaamheden onverwacht toch archeologische resten (aardewerk, vuursteen, oude funderingen, opvallende donkere verkleuringen in het gele zand etc.) worden aangetroffen, waarvan men redelijkerwijs mag vermoeden dat deze van archeologische betekenis zijn, dan is conform artikel 5.10 van de Erfgoedwet melding van de desbetreffende vondsten bij de minister (namens deze de RCE) verplicht.

5.2.2 Historischstedenbouwkundige waarden

De gemeenteraad heeft op 25 april 2018 ingestemd met de 'stedebouwkundige waardevolle gebieden' als weergegeven in de 'Historische stedebouwkundige waardenkaart' en de aangegeven 'vast te leggen kenmerken' in de bijbehorende Tabel, en deze te hanteren als toetsingskader bij ruimtelijke ontwikkelingen. Het plangebied heeft volgens deze kaart geen bijzondere waarde(n).

Ter realisatie van de seniorenwoningen wordt een schaapskooi gesloopt. Deze komt niet op historische kaarten voor en is pas in 1992 gebouwd. De schaapskooi is daarom niet van cultuurhistorische waarde.

Bij de bouwkundige monumenten is sprake van rijks- en gemeentelijke monumenten. Op de planlocatie en in de directe omgeving zijn geen monumenten aanwezig. Het aspect monumenten vormt geen belemmering voor het plan.

5.2.3 Cultuurlandschappelijke waarden

De gemeenteraad heeft op 25 april 2018 ingestemd met de 'Cultuurlandschappelijke waardenkaart' als toetsingskader bij ruimtelijke ontwikkelingen. Het plan ligt in een gebied dat op Histland Barneveld wordt aangeduid als vochtige kampontginningen met een middelmatige waardering. De voorgenomen bestemmingsplanherziening is echter niet strijdig met deze waardering.

5.3 Ecologie

De belangrijkste wet voor natuurbescherming in Nederland is de Wet natuurbescherming. Deze wet is op 1 januari 2017 in werking getreden. De Europese Vogelrichtlijn en de Habitatrichtlijn zijn vertaald in deze wet.

De Wet natuurbescherming vervangt de Natuurbeschermingswet 1998, de Flora- en faunawet en de Boswet.

Daarnaast is qua ecologie ook het Gelders Natuurnetwerk en de Gelderse Ontwikkelingszone van belang.

5.3.1 Wet natuurbescherming

5.3.1.1 Gebiedsbescherming

Hoofdstuk 2 van de Wet natuurbescherming regelt de bescherming van speciale beschermingszones ter uitvoering van de Vogelrichtlijn en de Habitatrichtlijn. Zo'n speciale beschermingszone wordt aangeduid als “Natura 2000-gebied”.

De Wet natuurbescherming bepaalt vervolgens wat er wél en niet mag in zo'n Natura 2000-gebied. Ook zijn er bijzondere nationale natuurgebieden.

Op 27 juni 2014 is de aanwijzing van het gebied Veluwe als speciale beschermingszone onder de Habitatrichtlijn in werking getreden. Tevens is met dit besluit het besluit tot de aanwijzing van Veluwe als speciale beschermingszone onder de Vogelrichtlijn, inclusief de daarbij behorende Nota van toelichting, gewijzigd. Deze twee genoemde speciale beschermingszones vormen samen het Natura 2000-gebied Veluwe, waarbij instandhoudingsdoelstellingen zijn toegevoegd.

Stikstof
Het plangebied ligt niet in (de nabijheid van) een Natura 2000-gebied (zie hiervoor kaart 5 Themakaart Natuur- en landschapsbeleid van de Omgevingsvisie provincie Gelderland). Het plangebied ligt op circa 2,7 km afstand van een Natura-2000 gebied, hiervoor behoeft wel rekening met externe werking te worden gehouden, maar dat beperkt zich hier tot stikstofemissies. Het gaat echter slechts om één enkel te slopen gebouw en slechts de nieuwbouw van 3 woningen en zal op deze afstand niet tot extra stikstofdepositie leiden. Verder is op 1 juli 2021 is de partiële vrijstelling in werking getreden voor de aanlegfase in de bouwsector en geldt voor tijdelijke stikstofemissies tijdens de bouw, sloop en de aanleg.

Geconcludeerd wordt dat er voor het aspect stikstofdepositie geen belemmeringen zijn voor de realisatie van het plan.

5.3.1.2 Soortenbescherming

Hoofdstuk 3 van de Wet natuurbescherming (Wnb) regelt de bescherming van bepaalde plant- en diersoorten in Natura 2000-gebieden, bijzondere nationale natuurgebieden én daarbuiten. Er gelden drie beschermingsregimes, te weten voor vogels (Vogelrichtlijn), soorten onder de Habitatrichtlijn (bijlage IV, onderdeel a Habitatrichtlijn, dan wel bijlage II bij het Verdrag van Bern of bijlage I bij het Verdrag van Bonn) en andere (nationale) soorten.

Om te beoordelen of de beschermde soorten in het plangebied aanwezig zijn, is de locatie bezocht door een flora- en faunacontroleur. Het betreft hier een gedeeltelijk verhard terrein en het grootste gedeelte van het terrein is een onderhouden gazon (voormalige schapen of geitenweide) en een oude voederruif. In het gazon, op de verharding en in de voederruif zijn geen beschermde waarden aanwezig, noch te verwachten.

De schaapskooi echter heeft een gedeeltelijk rietgedekte kap, maar ook een gedeelte met dakpannen. Enige dakpannen waren kapot en/of opgeschoven, via deze openingen (en onder het overstek van de kap) zouden mogelijk vleermuizen en/of kleine vogels naar binnen, naar de zolder van de schaapskooi, kunnen verdwijnen. De zolder is geïnspecteerd en er waren geen sporen van bewoning door vogels of vleermuizen

aanwezig. De zolder was over de gehele ruimte op verschillende plaatsen met spinnenwebben overspannen.

Het open stuk terrein zou door vleermuizen of steenuilen incidenteel benut kunnen worden als foerageergebiedje. In de directe omgeving, met name rondom het nabijgelegen pastoriebos, blijft echter ruim voldoende foerageergebied over. Het slopen van de schaapskooi en de voederruif en het bebouwen van het terrein zal geen significant negatief effect veroorzaken op beschermde soorten. Nadere actie met betrekking tot soortenbescherming is niet nodig.

Algemene zorgplicht
Voor de uitvoering van werkzaamheden geldt de algemene zorgplicht. Alle broedende vogels, hun broedplaatsen én de functionele omgeving van de broedplaatsen zijn beschermd tijdens de broedperiode. Het verwijderen van bomen en struiken dient gezien te worden als een voor vogels verstorende activiteit en dient buiten het vogelbroedseizoen plaats te vinden. Verstorende werkzaamheden dienen niet tijdens de broedperiode (grofweg maart - augustus) uitgevoerd te worden, tenzij geconstateerd is dat er geen vogelbroedgeval aanwezig is.

Een ieder is verplicht om voldoende zorg in acht te nemen voor Natura 2000-gebieden, bijzondere nationale natuurgebieden en voor in het wild levende dieren en planten en hun directe leefomgeving.

5.3.1.3 Houtopstanden

De bescherming van houtopstanden conform hoofdstuk 4 van de Wet natuurbescherming heeft als doel om het aanwezige areaal bossen en beplanting in Nederland te behouden. Daarmee wordt de functie van bossen en beplantingen gegarandeerd als habitat voor dieren en planten, als recreatiegebied en als groene long.

Onder houtopstanden vallen alle zelfstandige eenheden van bomen, boomvormers, struiken, hakhout of griend, van een oppervlakte van tien are of meer of een bomenrij die twintig (of meer) bomen omvat. Voor het kappen of rooien van een houtopstand geldt een meld- en herplantplicht wanneer de houtopstand buiten de vastgestelde bebouwde kom ligt. De Wet natuurbescherming beschermt geen houtopstanden binnen de bebouwde kom. Er is geen sprake van het verwijderen van rijbeplanting. Een herplantplicht is niet aan de orde.

5.3.1.4 Conclusie

Geconcludeerd kan worden dat de Wet natuurbescherming uitvoering van het onderhavige plan niet in de weg staat.

5.3.2 Gelders Natuurnetwerk en Groene Ontwikkelingszones

Het plangebied ligt niet binnen de (voormalige) Ecologische Hoofdstructuur (EHS). Het Natuurnetwerk Nederland (NNN) is de opvolger van de EHS. Met het bestuursakkoord Natuur is de realisatie en het beheer van het NNN de verantwoordelijkheid van de provincies geworden.

In de periode tot 2027 willen Rijk en provincies een forse extra stap zetten op weg naar realisatie van de doelen van de Vogelrichtlijn, Habitatrichtlijn en de Kaderrichtlijn Water. Hierbij moet maximale synergie worden bereikt tussen natuur- en watermaatregelen. De provincies geven elk in hun eigen provincie uitwerking aan het natuurbeleid op basis van het Natuurpact.

Voor de EHS uit de Structuurvisie Gelderland zijn in de Omgevingsvisie twee nieuwe natuurcategorieën in de plaats gekomen: het Gelders Natuurnetwerk (GNN) en de Groene Ontwikkelingszone (GO.) Uit § 4.3.1.2 Omgevingsverordening blijkt dat het plangebied niet in het GNN of de GO ligt.

5.4 Externe veiligheid

Doel
Externe veiligheid gaat over het beperken en beheersen van risico's en effecten van calamiteiten, en over het bevorderen van de veiligheid van personen in de omgeving van activiteiten (bedrijven en transport) met gevaarlijke stoffen. Dat gebeurt door te voorkomen dat te dicht bij gevoelige bestemmingen activiteiten met gevaarlijke stoffen plaatsvinden, door de zelfredzaamheid te bevorderen en door de calamiteitenbestrijding te optimaliseren.

In deze paragraaf wordt ingegaan op externe veiligheid in relatie tot verschillende risicovolle bronnen en/of

objecten in en nabij het plangebied. Eerst wordt het wettelijk kader op nationaal niveau beschreven, daarna het gemeentelijk beleid en vervolgens overige wet- en regelgeving die voor het plangebied relevant is. Tot slot wordt zonodig het groepsrisico verantwoord.

Wettelijk kader
Op nationaal niveau zijn verschillende wetten en regels ten aanzien van externe veiligheid. Voor bedrijven geldt het Besluit externe veiligheid inrichtingen (BEVI; oktober 2004). Voor transport is het Besluit externe veiligheid transportroutes van toepassing (Bevt: april 2015). Voor buisleidingen moet worden getoetst aan het Besluit externe veiligheid buisleidingen (Bevb; januari 2015). Bij externe veiligheid wordt onderscheid gemaakt tussen Plaatsgebonden risico en Groepsrisico.

Plaatsgebonden Risico (PR)
Dit is een maat voor de kans dat iemand dodelijk getroffen kan worden door een calamiteit met een gevaarlijke stof. De gestelde norm is een ten minste in acht te nemen grenswaarde (PR 10-6/jaar) die niet mag worden overschreden ten aanzien van 'kwetsbare objecten', alsmede een zoveel mogelijk te bereiken richtwaarde (PR 10-6/jaar) ten aanzien van 'beperkt kwetsbare objecten'.

Groepsrisico (GR)
Dit is een maat voor de kans dat een grotere groep tegelijkertijd dodelijk getroffen kan worden door een calamiteit met gevaarlijke stoffen. Voor het groepsrisico geldt een verantwoordingsplicht.

Plasbrandaandachtsgebied (PAG)
Binnen het werkveld externe veiligheid wordt sinds jaren gewerkt met twee risiconormen, het plaatsgebonden risico en het groepsrisico. Bij de ontwikkeling van het Basisnet is hieraan een derde voorwaarde toegevoegd: het plasbrandaandachtsgebied (PAG). Hiermee wordt het effectgebied weergegeven van het scenario met de grootste kans van voorkomen: de plasbrand. In deze gebieden moet er in samenhang met mogelijkheden van plasbrandbestrijding en bouwtechnische maatregelen beargumenteerd worden waarom er gebouwd wordt.

Basisnet vervoer gevaarlijke stoffen
Op 1 april 2015 is het Basisnet vervoer gevaarlijke stoffen van kracht geworden. Dit Basisnet geeft aan over welke routes (spoor, water en weg) gevaarlijke stoffen worden vervoerd. Het Basisnet spoor heeft betrekking op het vervoer van gevaarlijke stoffen over het hoofdspoorwegennet. Op basis van de wet- en regelgeving omtrent het Basisnet worden, rekening houdend met te verwachten groei van vervoer van gevaarlijke stoffen door Nederland en verdichting van de ruimte naast het spoor (binnen een afstand van 200 m van het spoor) in met name stedelijke kernen, afspraken gemaakt over de risicoruimte.

Beleidsvisie externe veiligheid
In 2009 heeft de gemeente Barneveld de 'Beleidsvisie externe veiligheid vastgesteld. In deze visie is onder meer vastgelegd hoe in Barneveld nabij risicobronnen zal worden omgegaan met het veiligstellen van een acceptabel niveau van risico's externe veiligheid en beheersbaarheid.

Beoordeling risicobronnen
Ten aanzien van het aspect externe veiligheid geldt dat er geen risicobronnen in de directe nabijheid aanwezig zijn. Het plangebied is niet gelegen binnen een aandachtgebied voor externe veiligheid. Een onderzoek naar externe veiligheid is dan ook niet noodzakelijk.

Conclusie
Het aspect externe veiligheid vormt geen belemmering voor onderhavig plan.

5.5 Geluid

De basis voor de ruimtelijke afweging van geluid is de Wet geluidhinder (Wgh). Bij verlening van de omgevingsvergunning of het vaststellen van een bestemmingsplan komen in de volgende gevallen de regels van deze wet aan de orde: het bestemmen van gronden voor nieuwe geluidgevoelige objecten (bijvoorbeeld woningen en onderwijsgebouwen) binnen zones langs (spoor-)wegen en zones rondom industrieterreinen; het bestemmen van gronden voor de aanleg van nieuwe, dan wel reconstructie van gezoneerde (spoor-)wegen; het bestemmen van gronden voor (nieuwe) industrieterreinen waar zich grote lawaaimakers kunnen vestigen en herziening van zonegrenzen van industrieterreinen.

De Wet geluidhinder gaat uit van zones langs (spoor-)wegen en zones bij industrieterreinen. Het gebied binnen deze zone geldt als akoestisch aandachtsgebied waar, voor bouwplannen en

bestemmingsplannen, een akoestische toetsing uitgevoerd dient te worden. De geluidbelasting op de gevels van nieuwe geluidgevoelige bestemmingen mag in principe niet meer bedragen dan de voorkeursgrenswaarde. Indien de geluidbelasting op de gevel hoger is dan de voorkeursgrenswaarde kan onder bepaalde voorwaarden een verzoek worden gedaan tot vaststelling van een hogere waarde. Hierbij mag de geluidbelasting de uiterste grenswaarde niet overschrijden. De voorkeursgrenswaarde en uiterste grenswaarde voor nieuwe of bestaande geluidgevoelige bestemmingen verschillen per geluidsbron. In geval van nieuwe geluidgevoelige bestemmingen binnen zones langs wegen of spoorwegen, of binnen de zone van een industrieterrein, is akoestisch onderzoek vereist.

De nieuwe woonfunctie is op grond van de Wgh aangewezen als geluidgevoelige bestemming. Er worden nieuwe geluidgevoelige bestemmingen gerealiseerd binnen de akoestisch aandachtszone van wegen. Omdat de afstand van de wegen tot de bron groot is en de te verwachten etmaalintensiteit op de wegen beperkt kan worden gesteld dat er geen overschrijding van de voorkeursgrenswaarde van wegverkeerslawaai optreedt. Een onderzoek naar de geluidbelasting op het plan vanwege wegverkeerslawaai is daarom niet noodzakelijk. Het plangebied is niet gelegen binnen de zone van een geluidgezoneerd industrieterrein of een spoorlijn.

5.6 Geur

Bij de voorbereiding van een bestemmingsplan toetst het bevoegde gezag enerzijds of in het plangebied een qua geur acceptabel woon- en leefklimaat gegarandeerd is. Anderzijds is het uitgangspunt dat met het plan de omliggende bedrijven niet vergaand in hun ontwikkelingsmogelijkheden mogen worden beperkt.

Uitgangspunt voor de toetsing zijn de normen zoals die in of op grond van de Wet geurhinder en veehouderij (Wgv) zijn vastgelegd. De Wgv maakt het mogelijk om bij verordening af te wijken van de wettelijke geurnormen. De gemeente Barneveld heeft van die mogelijkheid gebruik gemaakt (bij besluit van 7 oktober 2008). Op 18 oktober 2008 is de Verordening geurhinder en veehouderij in werking getreden, waarbij voor een aantal aangegeven delen van het grondgebied van Barneveld andere normen dan de wettelijke zijn vastgesteld. Op 15 december 2021 is er een nieuwe Verordening door de raad vastgesteld en is de Verordening geur en veehouderij (vastgesteld op 7 oktober 2008) ingetrokken. Deze nieuwe Verordening geurhinder en veehouderij is in werking getreden op 24 december 2021, waarbij opnieuw voor een aantal aangegeven delen van het grondgebied van Barneveld andere normen dan de wettelijke zijn vastgesteld. Het plan is getoetst aan de normen die zijn vastgesteld in deze verordening, voor zover deze normen van toepassing zijn in of rond het plangebied.

Veel bedrijven hebben geen omgevingsvergunning milieu meer nodig, maar vallen onder algemene milieuregels zoals vastgelegd in het Activiteitenbesluit milieubeheer. Aangezien de geurnormen uit de Wgv vrijwel één op één zijn overgenomen in het Activiteitenbesluit, kunnen bedrijven die onder dit besluit vallen ook gewoon worden meegenomen in de Wgv-toets.

Onder een 'geurgevoelig object' wordt verstaan: een gebouw, bestemd voor en blijkens aard, indeling en inrichting geschikt om te worden gebruikt voor menselijk wonen of menselijk verblijf en die daarvoor permanent of een daarmee vergelijkbare wijze van gebruik, wordt gebruikt.

Het plangebied ligt vrijwel geheel omsloten door reeds bestaande woningen. Omliggende agrarische bedrijven worden eerder belemmerd door de reeds aanwezige woningen. Omliggende agrarische bedrijven liggen daarnaast ook op redelijk grote afstand. Hierdoor is sprake van een voldoende goed woon- en leefklimaat. Er is daarom geen belemmering voor dit plan vanuit agrarisch oogpunt. De omliggende agrarische bedrijven worden niet belemmerd door onderhavige plantontwikkeling.

5.7 Ladder voor duurzame verstedelijking

In het Besluit ruimtelijke ordening is de verplichting opgenomen om in het geval van nieuwe stedelijke ontwikkeling in de toelichting een onderbouwing op te nemen van nut en noodzaak van de nieuwe stedelijke ruimtevraag en de ruimtelijke inpassing. Hierbij wordt uitgegaan van de 'ladder voor duurzame verstedelijking'.

Artikel 3.1.6, tweede lid Bro luidt per 1 juli 2017 als volgt:

De toelichting bij een bestemmingsplan dat een *nieuwe stedelijke ontwikkeling* mogelijk maakt, bevat een *beschrijving van de behoefte* aan die ontwikkeling, en, indien het bestemmingsplan die ontwikkeling mogelijk maakt *buiten het bestaand stedelijk gebied*, een *motivering* waarom niet binnen het bestaand

stedelijk gebied in die behoefte kan worden voorzien.

Onder stedelijke ontwikkeling wordt verstaan: ruimtelijke ontwikkeling van een bedrijventerrein, of van kantoren, detailhandel, woningbouwlocaties of andere stedelijke voorzieningen (artikel 1.1.1, eerste lid, onder i van het Bro). De ontwikkeling van drie woningen (met beperkte openbare ruimte) valt niet onder 'stedelijke ontwikkeling'. Daarom is geen verdere toelichting vereist.

5.8 Leidingen en laagvliegroutes

Binnen of in de directe nabijheid van het plangebied komen geen leidingen of beschermingszones van leidingen voor die in het kader van dit bestemmingsplan bescherming behoeven. Eveneens zijn er geem laagvliegroutes die beperkingen stellen aan de bouwhoogten.

5.9 Luchtkwaliteit

In de Wet milieubeheer zijn de belangrijkste bepalingen over luchtkwaliteitseisen opgenomen. Hierin is opgenomen dat bij een ruimtelijk besluit de gevolgen voor de luchtkwaliteit getoetst moet worden. Om te bepalen of de kwaliteit van de lucht ter plaatse voldoet aan de eisen uit de Wet milieubeheer en de daarop gebaseerde regelgeving, dient bij nieuwe ontwikkelingen onderzoek gedaan te worden naar de luchtkwaliteit. Projecten waarvan aannemelijk is dat deze niet in betekenende mate bijdragen aan de luchtverontreiniging hoeven niet getoetst te worden aan de grenswaarden voor luchtkwaliteit.

De ontwikkelingen in het plangebied zijn dermate kleinschalig, dat ze vallen binnen de randvoorwaarden van het Besluit Niet in Betekenende Mate Bijdragen. De invloed van deze kleinschalige ontwikkelingen hoeven niet in beeld te worden gebracht. Een onderzoek luchtkwaliteit is dan ook niet noodzakelijk.

In het kader van een goede ruimtelijk ordening is gekeken naar de achtergrondconcentraties voor de luchtkwaliteit. Als worstcase punt is ter indicatie een punt genomen langs de Veluweweg. Dit punt kan als representatief worden gezien voor de luchtkwaliteit op de Kerkweg en de planlocatie. Uit de achtergrondconcentraties blijkt dat deze zich ruim onder de grenswaarden bevinden. Er kan dus gesteld worden dat binnen het plangebied sprake is van een goed woon- en leefklimaat.

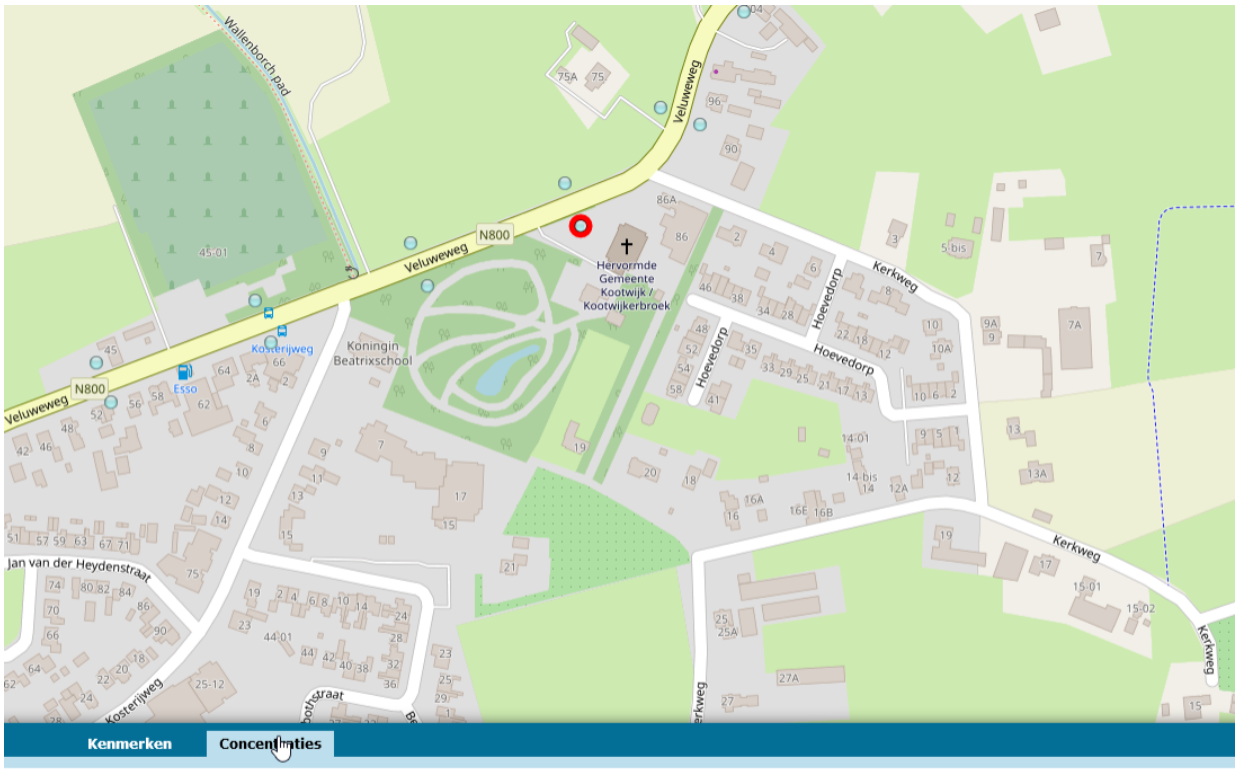

Rekenpunt 15561129

	NOx	O3	NO2	PM10	PM2.5
Totale concentratie [µg/m3]	-	-	16.652	20.047	11.707
Aantal normoverschrijdingsdagen	-	-	-	7.697	-

Conclusie
Op basis van het voorgaande vormt luchtkwaliteit geen belemmering voor uitvoering van onderhavige plan.

5.10 Milieueffectrapportage

Niet voor alle nieuwe activiteiten hoeft een m.e.r.-procedure gevolgd te worden. Uitgangspunt van de m.e.r.-beoordeling is het 'nee, tenzij' -principe. Dat wil zeggen dat alleen een milieueffectrapport (MER) hoeft te worden opgesteld, wanneer er omstandigheden zijn die (waarschijnlijk) leiden tot belangrijke nadelige milieugevolgen.

De Wet milieubeheer maakt onderscheid in een m.e.r.-procedure voor plannen (planMER) en voor besluiten (besluitMER of projectMER). Voor een bestemmingsplan kan zowel de plan-m.e.r.-plicht als de besluit-m.e.r.-plicht gelden.

Er zijn drie sporen waarlangs de m.e.r.-plicht kan ontstaan:

1. Plan- en/of besluit-m.e.r.-plicht: als de voorgenomen activiteit vermeld is in het Besluit milieueffectrapportage;
2. Plan-m.e.r.-plicht: als voor het plan een zogeheten passende beoordeling op grond van de Wet natuurbescherming gemaakt moet worden. Dat is het geval als het plan significante negatieve gevolgen kan hebben voor de instandhoudingsdoelstellingen van een Natura 2000 gebied;
3. Toetsing aan de provinciale milieuverordening.

Besluit milieueffectrapportage
De lijst van activiteiten in de onderdelen C en D van het Besluit bestaat uit vier kolommen. De eerste kolom bevat een omschrijving van de m.e.r.-(beoordelings)plichtige activiteiten. De tweede kolom vermeldt eventuele drempelwaarden.

Wettelijk kader
Voor de vraag of een bestemmingplan besluit-m.e.r.-plichtig is, geldt dat het Besluit milieueffectrapportage onderscheid maakt naar m.e.r.-plichtige activiteiten en m.e.r.-beoordelingsplichtige activiteiten. Onderdeel C van de bijlage bij dit Besluit vermeldt voor welke activiteiten altijd verplicht een MER moet worden opgesteld, voordat een (m.e.r.-plichtig) besluit mag worden genomen. In onderdeel D is vermeld welke activiteiten beoordelingsplichtig zijn. Voor dergelijke activiteiten moet het bevoegd gezag beoordelen of op basis van 'belangrijke nadelige gevolgen die de voorgenomen activiteit voor het milieu kan hebben', een m.e.r.-procedure noodzakelijk is. Daarbij geldt dat een bestemmingsplan alleen besluit-m.e.r.-plichtig is, als het bestemmingsplan in kolom 4 wordt genoemd.

Voor de vraag of een bestemmingsplan plan-m.e.r.-plichtig is, geldt dat dit het geval is als het plan genoemd is in kolom 3 en activiteiten mogelijk maakt die in onderdeel C en D, kolom 1 vermeld zijn en voldoen aan de in kolom 2 genoemde drempelwaarden.

Als een bestemmingsplan een activiteit mogelijk maakt die Besluit-m.e.r.-plichtig is op grond van de uitkomst van een toets van een activiteit die onder de drempelwaarden blijft, dan is dat bestemmingsplan alsnog plan-m.e.r.-plichtig. Het maakt dan immers een (besluit) m.e.r.-plichtige activiteit mogelijk.

Voor zowel de plan-m.e.r.- als besluit-m.e.r.-plicht geldt dat als de activiteit onder de drempelwaarden uit kolom 2 van bijlage D blijft, met een vormvrije m.e.r. beoordeeld moet worden of alsnog een MER moet worden opgesteld. De centrale vraag die daarbij beantwoord moet worden is of er omstandigheden zijn die (waarschijnlijk) leiden tot belangrijke nadelige milieugevolgen. Daarbij moet in ieder geval worden getoetst aan de criteria die opgenomen zijn in bijlage III van de Europese m.e.r.-richtlijn. Als dergelijke milieugevolgen kunnen optreden, geldt alsnog de betreffende plan- en/of besluit-m.e.r.-plicht.

Toetsing
in dit geval is de ontwikkeling dermate klein dat dit niet tot een stedelijk ontwikkelingsproject (activiteit uit het Besluitm.e.r.) gerekend hoeft te worden. Uit jurisprudentie is gebleken dat niet iedere ontwikkeling van woningen valt onder het begrip stedelijke ontwikkeling als bedoeld in Bijlage D11.2 van het Besluit milieueffectrapportage. Kleinschalige woningbouwprojecten vallen niet onder dit begrip. Dat geldt ook voor de bouw van drie woningen. De conclusie is dat het plan om drie woningen te bouwen niet m.e.r.-beoordelingsplichtig is. Het uitvoeren van een vormvrije m.e.r.-beoordeling is dan ook niet aan de orde. Daarnaast heeft toetsing aan de in bijlage III van de Europese m.e.r.-richtlijn opgenomen criteria uitgewezen dat er geen sprake zal zijn van belangrijke milieugevolgen, zodat een m.e.r. achterwege kan

blijven.

Passende beoordeling via de Wet natuurbescherming
Voor het vaststellen van plannen die significante gevolgen voor een Natura 2000-gebied kunnen hebben, dient een passende beoordeling gemaakt te worden (artikel 7.2a Wet milieubeheer juncto artikel 2.8, eerste lid Wet natuurbescherming). Uit de beoordeling van het aspect ecologie (zie paragraaf 5.3) blijkt dat er voor dit plan geen passende beoordeling nodig is. De plan-m.e.r-plicht op grond van de noodzaak van een passende beoordeling voor de Wet natuurbescherming is hier niet aanwezig.

Er is voor dit plan geen passende beoordeling nodig.

Provinciale milieuverordening
Provinciale Staten kunnen in de provinciale milieuverordening extra activiteiten met gevallen, plannen en besluiten aanwijzen die belangrijke nadelige gevolgen voor het milieu kunnen hebben en dus m.e.r.-plichtig zijn (artikel 7.6 Wet milieubeheer). Dit is dus aanvullend op de m.e.r.-plicht op basis van onderdeel C van de bijlage Besluit m.e.r. (en dus ook aanvullend op de verplichting vanuit de Europese richtlijnen) én conform dezelfde systematiek.

Provinciale staten van Gelderland hebben geen extra activiteiten met gevallen, plannen en besluiten aangewezen die belangrijke nadelige gevolgen voor het milieu kunnen hebben (en zo m.e.r.-plichtig zijn).

5.11 Milieuzonering

Ten aanzien van bedrijvigheid geldt als uitgangspunt dat toekomstige woningen geen onevenredige milieuhinder (geur, geluid etc.) mogen ondervinden van nabijgelegen bedrijvigheid. In de publicatie ´Bedrijven en milieuzonering´ van de Vereniging van Nederlandse Gemeenten, editie 2009, worden in verband met de aanwezigheid van milieubelastende functies indicatieve afstandsnormen voorgeschreven tot milieugevoelige functies, vooral wonen.

Aan de Kerkweg 27 zit het bedrijf Davelaar's Oliehandel. In het bestemmingsplan is dit perceel bestemd als 'Bedrijf - Niet agrarisch' met daarbij de functieaanduiding 'specifieke vorm van bedrijf - groothandel in vloeibare en gasvormige brandstoffen'. Het betreft hier een meldingsplichtige inrichting voor het Activiteitenbesluit. Voor de opslag van de gasflessen op het perceel moet in ieder geval minimaal 5 meter afstand (Activiteitenbesluit) vanaf de erfgrens worden aangehouden. Daarnaast loopt op dit moment een procedure tot actualisatie van de vergunning (actualisatietoets milieu c.q. actualiseren milieuvergunning). Daarbij dient al rekening te worden gehouden met reeds dichterbij gelegen woningen. Onderhavige planlocatie ligt op grotere afstand dan reeds bestaande woningen tot het bedrijf. Dit vormt dan ook geen belemmering voor woningbouw op onderhavige planlocatie. Gezien het feit dat er tussen het plangebied en het bedrijf aan Kerkweg 27 dus al diverse bestaande woningen zijn gelegen, vormt onderhavig plan ook geen belemmering voor dit bedrijf. Het bedrijf wordt al beperkt door deze bestaande woningen.

Gezien de recente en aanstaande ontwikkelingen in en rondom het plangebied kan het gebied overigens aangemerkt worden als gemengd gebied, en daarmee kan een stap terug worden gemaakt in de richtafstanden uit de VNG publicatie. Voor het perceel Kerkweg 16A is er een melding Activiteitenbesluit ingediend voor een bedrijf als velgenservice. De activiteiten van dit bedrijf zijn het richten van velgen ten behoeve van (motor)voertuigen; deze werkzaamheden valt onder metaalbewerking, SBI-code 2562 met p.o. < 200 m^2. Het bedrijf kent overigens geen bedrijfsbestemming, maar zou een richtafstand van 30 meter (na stap terug) hebben voor geluid. De werkelijke afstand bedraagt ruim 34 meter (grens woonkavel tot beoogde nieuwe vrijstaande woning). Aan de richtafstand wordt voldaan.

Aan de Rehobothstraat 15 ligt, op 94 meter afstand vanaf de planlocatie, een school met een aan te houden richtafstand voor geluid van 30 m (met stap terug zelfs 10 meter). Aan de richtafstand wordt ruimschoots voldaan.

Veiligheidszone - Activiteitenbesluit
Binnen de grenzen van het bestemmingsplan is geen gasdrukmeet- en regelstation aanwezig. In het Activiteitenbesluit zijn veiligheidsafstanden opgenomen die moeten worden aangehouden tussen kwetsbare respectievelijk beperkt kwetsbare objecten en (onder andere) een gasdrukmeet- en regelstation (4-6 meter). Kwetsbare en beperkt kwetsbare objecten volgens het Activiteitenbesluit zijn dezelfde objecten als die genoemd zijn in het Besluit externe veiligheid inrichtingen. Het gaat dan om onder andere woningen, ziekenhuizen en bedrijven. Tussen een woning en een gasdrukmeet- en regelstation moet een veiligheidsafstand van 6 meter worden aangehouden. Het plan voldoet aan de voorgeschreven afstand.

Liander heeft op 7 juli 2022 aangegeven geen belangen in het gebied te hebben, daarom hoeven er in dit bestemmingsplan geen veiligheidsafstanden opgenomen te worden.

Conclusie
Vanuit milieuzonering zijn er geen belemmeringen voor het plan.

5.12 Natuur en landschap

Voor de nieuwe woningen met openbare ruimte hoeven geen bomen en andere beplanting te worden gekapt/verwijderd. De nieuwe voorgestelde inrichting voorziet in de aanleg van openbaar groen en beplanting. Daarbij is het de bedoeling een viertal bomen in de openbare ruimte te plaatsen. Verder wordt zoveel mogelijk aangesloten bij de bestaande wijk Hoevedorp en daarmee ook het voor deze wijk geldende beeldkwaliteitsplan (paragraaf 6.4) d.d. september 2014, zoals opgenomen op de het erfinrichtings-/beplantingsplan. Langs de wegzijde van de woonpercelen wordt een lage heg aangeplant. Een en ander is opgenomen in het voor het plan opgestelde erfinrichtings-/beplantingsplan, welke als Bijlage 2 bij de planregels is opgenomen. Ter uitvoering en instandhouding van deze inrichting is een voorwaardelijke verplichting in de planregels opgenomen.

5.13 Veiligheid

Om een veilige omgeving te creëren of te behouden is er op het gebied van fysieke veiligheid een aantal aspecten waarmee rekening gehouden moet worden. Zo worden er eisen gesteld aan de bereikbaarheid van de openbare wegen voor de hulpverleningsdiensten. Dit leidt tot het stellen van minimale afmetingen en bochtstralen zodat hulpverleningsvoertuigen een object of calamiteit goed kunnen bereiken en adequate hulp kunnen verlenen. Met betrekking tot voldoende bluswater in het openbare wegennet zijn er ook eisen gesteld. Deze eisen hebben betrekking op de afstanden vanaf de bluswatervoorziening tot aan een gebouw en de capaciteit ervan. In de “Handreiking Bluswatervoorziening en bereikbaarheid” een uitgave van Brandweer Nederland worden deze eisen gesteld. Voor wat betreft de bereikbaarheid zijn er binnen de gemeente Barneveld hoofd- en subaanrijdroutes vastgesteld.

Tevens worden er eisen gesteld aan de opkomsttijden voor brandweervoertuigen. Deze zijn afhankelijk van de bestemming. Voor gebouwen waarin geslapen wordt en verminderd zelfredzame mensen verblijven worden strengere eisen gesteld dan gebouwen waar dit niet zo is. De opkomsttijden zijn gesteld in de Wet veiligheidsregio’s (1 oktober 2010) met het daarbij behorende Besluit veiligheidsregio’s. In het Besluit zijn de tijdnormen voor de opkomsttijden vastgelegd.

Situatie
Nieuwe ontwikkelingen zullen worden getoetst aan de Handreiking Bluswatervoorziening en Bereikbaarheid, het Besluit veiligheidregio’s en aan de eisen van de aangewezen hoofd- en subaanrijdroutes. Dit zal gebeuren bij de bouwplannen en inrichtingsplannen.

Conclusie
Er zijn voor wat betreft de eisen voor de veiligheid geen belemmeringen voor dit bestemmingsplan.

5.14 Verkeer

Bij nieuwbouw of herontwikkeling hanteert de gemeente het principe dat de door het plan gegenereerde parkeervraag niet mag worden afgewenteld op de omgeving. Dit houdt in dat er binnen of nabij het plangebied voldoende parkeeraanbod moet worden gerealiseerd om aan de parkeervraag te voldoen. Omdat de werkelijke parkeervraag vooraf nooit exact kan worden voorspeld, wordt deze vastgesteld aan de hand van parkeernormen, gebaseerd op kencijfers die door het CROW in publicatie 317 zijn vastgelegd. De parkeernorm voor een vrijstaande woning is 2,4 pp/woning en voor de twee-onder-een-kapper 2,3 pp/woning. Gezien het seniorenwoningen betreffen is de verwachting dat dit minder parkeerdruk met zich meebrengt dan reguliere woningen en dit vertaalt zich dan ook in de minimale parkeernorm. Echter is hier uitgegaan van drie reguliere woningen. De parkeervraag van het voorliggende plan bedraagt 2,4 + 2 x 2,3 = 7,0 parkeerplaatsen, uitgaande van drie reguliere woningen.

De drie beoogde opritten tellen ieder als 2 parkeerplaatsen. In de openbare ruimte wordt daarnaast een 5-tal openbare parkeerplaatsen gerealiseerd. Daarmee wordt in totaal 11 parkeerplaatsen in het plan gerealiseerd. Dit betreft dus een viertal extra parkeerplaatsen boven op de minimale parkeerbehoefte. Dit komt de aanwezige parkeerdruk in de wijk Hoevedorp ten goede. De mogelijkheid tot keren die in het plan

aanwezig is, is een meerwaarde voor de afronding van deze straat. De woningen zijn goed bereikbaar en gaan niet ten koste van de bereikbaarheid van andere woningen. Verkeerskundig is de beoogde opzet akkoord.

Conclusie
Het aspect verkeer vormt geen belemmering voor de uitvoerbaarheid van onderhavig initiatief.

5.15 Water

Deze waterparagraaf vormt het resultaat van het procesinstrument watertoets. De watertoets betreft het vroegtijdig informeren, adviseren, afwegen en beoordelen van waterhuishoudkundige aspecten bij de totstandkoming van ruimtelijke plannen. Het is verplicht de watertoets toe te passen. Hiermee wordt beoogd om het belang van water een evenwichtige plaats te geven in het ruimtelijk planproces.

De watertoets heeft betrekking op het grond-, oppervlakte-, afval- en hemelwater. Het behandelt alle relevante waterhuishoudkundige aspecten zoals ontwatering, wateroverlast en waterkwaliteit. De waterparagraaf beschrijft het relevante waterbeleid, de betrokkenheid en het advies van de waterbeheerder en de waterhuishoudkundige uitwerking van het plan. In Hoofdstuk 4 is in verschillende paragrafen ingegaan op het waterbeleid en watervisies.

Huidige situatie
Op planlocatie wordt omgezet naar de woonbestemming met openbare ruimte. Nu is het een weiland waar een hooischuur op staat. Langs de planlocatie zijn C-watergangen aanwezig.

Toekomstige situatie
In de toekomstige situatie zal de bestaande schaapskooi worden gesloopt en word het woonplan Hoevedorp met drie woonkavels vergroot. Het plangebied ligt variërend van 17,00 m tot circa 17,20 m + NAP. De aansluithoogte op de bestaande rijbaan van het al gerealiseerde woonplan ligt op 17,28 m + NAP.

De gemiddeld hoogste grondwaterstanden zijn circa 16,00 m + NAP.

Het totaal verhard oppervlak bedraagt 726 m^2. Bij de statische eis van 60 mm is er 43,5 m^3 berging nodig. De volgende benodigde bergingsvoorzieningen worden toegepast:

- Berging op eigen terrein, op elk perceel wordt 1 m^3 aan infiltratiekratten onder de oprit gerealiseerd;
- Het toepassen van een regenton aan de achter zijde van het perceel (sterk advies);
- Toepassen van waterpasserende bestrating, 30 cm bergingsdiepte uitgaande van 191 m^2 infiltrerende oppervlakte met een infiltratiecapaciteit van 11 mm/h ook wel 2,1 m^3/h. Bij extreem neerslag waarbij onderliggende bergingspakket verzadig is. Wordt er een bovengrondse overloop mogelijkheid naar de verlaagde groenzone wadi gerealiseerd;
- Verlaagde groenzone (wadi) De groenzone heeft als overloop mogelijkheid op de kerksloot.

Aan de randen van de planlocatie lopen een aantal C-watergangen zo ook de kerksloot wat als overloop mogelijkheid voor de wadi wordt gebruikt.

Het vuilwater wat vrijkomt bij de drie nieuwe woningen wordt aangesloten op het vuilwater riool die gelegen is onder de rijbaan. (verzamelriool PVC 250 mm). Dit riool voert het vuilwater onder vrij verval af op het bestaande waterriool gelegen in de 1e woonfase.

Bij de realisatie van de woning en de bijgebouwen worden uit duurzaamheidsoogpunt geen uitlogende bouwmaterialen gebruikt.

De ontwikkeling sluit aan bij de waterhuishoudkundige doelen van de gemeente en het waterschap.

Hoofdstuk 6 JURIDISCHE ASPECTEN

6.1 Juridische aspecten

De Wet ruimtelijke ordening (Wro) geeft gemeenten de plicht tot het opstellen van een bestemmingsplan. In de Wro en het Besluit ruimtelijke ordening (Bro) is nader uitgewerkt uit welke onderdelen een bestemmingsplan in ieder geval moet bestaan. Dit zijn een verbeelding met planregels en een toelichting daarop. Daarnaast bieden zowel de Wro als het Bro opties voor een nadere juridische inrichting van een bestemmingsplan. Hierbij moet onder meer worden gedacht aan het afwijken met een omgevingsvergunning, wijzigingsbevoegdheden en het toepassen van nadere eisen. De bruikbaarheid van deze instrumenten is geheel afhankelijk van het doel van het bestemmingsplan en de gewenste bestemmingsmethodiek van de gemeente Barneveld. Het uitgangspunt is dat het bestemmingsplan moet voorzien in een passende regeling voor de komende tien jaar, dit is de geldigheidsduur van een bestemmingsplan.

Het juridische deel van het bestemmingsplan bestaat uit de verbeelding en de regels. De regels bevatten het juridisch instrumentarium voor het regelen van het gebruik van de gronden en gebouwen en bepalingen omtrent de toegelaten bebouwing. De verbeelding heeft een ondersteunende rol voor de toepassing van de regels alsmede de functie van visualisering van de bestemmingen. De verbeelding vormt samen met de regels het voor de burgers bindende onderdeel van het bestemmingsplan.

De planregels vallen in vier hoofdstukken uiteen. Hoofdstuk 1 bevat de algemene voor het plangebied geldende bepalingen, de inleidende regels. Hoofdstuk 2 regelt de bestemmingen en het daarop toegestane gebruik. Hoofdstuk 3 bevat de algemene regels, zoals de anti-dubbeltelregel, algemene bouwregels, algemene afwijkings- en algemene wijzigingsregels en tot slot de algemene procedureregels. Tenslotte komt in hoofdstuk 4 het overgangsrecht en de slotbepaling aan bod.

Bevoegdheid
Het bevoegd gezag is het bestuursorgaan dat bevoegd is tot het nemen van een besluit ten aanzien van een aanvraag om een omgevingsvergunning of ten aanzien van een al verleende omgevingsvergunning. Over het algemeen zijn burgemeester en wethouders het bevoegd gezag. Het kan echter incidenteel voorkomen dat bijvoorbeeld het Rijk dan wel de provincie het bevoegd gezag is.

Burgemeester en wethouders zijn altijd bevoegd gezag bij het wijzigen van een plan en het stellen van nadere eisen.

6.1.1 Inleidende regels

6.1.1.1 Begrippen

In dit artikel worden de begrippen gedefinieerd, die in de regels worden gehanteerd. Bij de toetsing van het bestemmingsplan wordt uitgegaan van de in dit artikel aan de betreffende begrippen toegekende betekenis. Voor zover er geen begrippen zijn gedefinieerd wordt aangesloten bij het normale spraakgebruik.

De omschrijving van het begrip 'bouwperceel' staat in artikel 1. Een voorbeeld van een bouwperceel is een stuk grond waarop een woning staat met een tuin. De bestemmingen 'Wonen-1' en 'Tuin' horen beiden bij het bouwperceel.

6.1.1.2 Wijze van meten

Dit artikel geeft aan hoe hoogte- en andere maten (die bij het bouwen in acht dienen te worden genomen) moeten worden gemeten.

6.1.2 Bestemmingsregels

6.1.2.1 Bestemming 'Groen'

Het structureel groen krijgt de bestemming 'Groen'. Onder structureel groen worden wijkparken, grotere groenelementen op buurt- of blokniveau, groen om wegen en waterlopen en wadi's verstaan. Binnen deze bestemming zijn ook speelvoorzieningen, waterlopen en waterpartijen en paden toegestaan. De bestemming 'Groen' wordt alleen toegepast op openbare gronden, niet op particuliere terreinen.

In de omschrijving van de bestemming 'Groen' staat dat de gronden zijn bestemd voor groenvoorzieningen (et cetera) 'met daaraan ondergeschikt parkeervoorzieningen'. Het is de bedoeling van de raad dat een relatief klein gedeelte van de gronden kan worden gebruikt als parkeervoorziening: om en nabij 10% van de oppervlakte van het bestemmingsvlak. De raad beschouwt de parkeervoorzieningen dan als ondergeschikt. Die 10% is geen harde norm. De regeling is bewust flexibel geformuleerd. Als de parkeervoorzieningen meer dan de helft van de oppervlakte van het bestemmingsvlak beslaan, dan is in elk geval geen sprake van ondergeschiktheid.

Wanneer sprake is van landschappelijke waarden wordt aan de hand van de geldende bestemming en de eigendomssituatie bepaald welke bestemming wordt toegekend. Bij gemeentelijk eigendom kan het hierbij gaan om diverse bestemmingen, zoals 'Groen' en 'Verkeer' in combinatie met de dubbelbestemming 'Waarde-Landschap. Bij particulier eigendom kan het gaan om de bestemming 'Tuin', met de aanduiding 'groen'.

Het is mogelijk om met een omgevingsvergunning af te wijken van de regels voor de aanleg van in- en uitritten.

Er is een wijzigingsbevoegdheid opgenomen om de bestemming 'Groen' in 'Tuin' te wijzigen. Deze wijzigingsbevoegdheid kan toegepast worden wanneer de gemeente grond verkoopt aan particulieren ter uitbreiding van tuinen.

6.1.2.2 Bestemming 'Tuin'

De bestemming 'Tuin' is gelegen bij andere bestemmingen zoals 'Wonen-1' en 'Bedrijf'. De bestemming wordt alleen toegepast op terreinen van particulier eigendom. Dit deel van het perceel mag beperkt bebouwd worden.

In een tuinbestemming mag verharding worden gerealiseerd. Het is ook mogelijk om binnen een tuinbestemming te parkeren.

De grens tussen de bestemming 'Wonen-1' en de bestemming 'Tuin' verspringt. Buiten het bouwvlak is tot 1 meter achter de voorgevelrooilijn geen bebouwing toegestaan. Zo is gewaarborgd dat hoofdgebouwen hun prominente positie behouden. Dit is wenselijk vanuit stedenbouwkundig oogpunt. Bebouwing buiten het bouwvlak is ondergeschikt.

Situering van bijbehorende bouwwerken in de voortuin van woningen
Het begrip 'bijbehorende bouwwerken' geeft het al aan, deze dienen ruimtelijk ondergeschikt te zijn aan het hoofdgebouw. De bouwmassa's op een perceel kennen een hiërarchie waarbij het woonhuis het hoofdgebouw is en het bijbehorende bouwwerk of eventueel de bijbehorende bouwwerken ondergeschikt aan zijn.

Deze hiërarchie vertaalt zich ruimtelijk enerzijds in de massa van de gebouwen, het hoofdgebouw, het woonhuis is groter dan het bijbehorende bouwwerk. Anderzijds is dit terug te zien in de positionering van de massa's, de bijbehorende bouwwerken staan achter het hoofdgebouw. De regel is dat het bijbehorende bouwwerk minimaal 1 meter achter de voorgevel van het woonhuis staat. Indien dit niet wordt nageleefd is het bijgebouw te dominant aanwezig en verstoord het de hierboven omschreven hiërarchische opbouw van de bouwmassa's.

Naast een heldere hiërarchische opbouw moet verrommeling van het straatbeeld zoveel mogelijk worden voorkomen. Als in het bestemmingsplan er bewust voor is gekozen om geen bijbehorende bouwwerken voor de voorgevel toe te staan dan dient hieraan vastgehouden te worden. Latere toevoegingen van bijbehorende bouwwerken, die voor de voorgevel van het woonhuis staan, geven een rommelig beeld en leveren daarmee een negatieve uitstraling op het totale straatbeeld.

Voortuinen vormen een overgang van de bebouwde ruimte naar de verharde straten. Hiermee hebben ze een belangrijke functie en bepalen voor een groot deel de uitstraling en beleving van een straat. Door bijbehorende bouwwerken in de voortuin te situeren wordt de (groene) openheid beperkt en wordt lucht en ruimte uit de straat ontnomen.

Vanuit bovenstaande argumenten moet een bijbehorende bouwwerk minimaal 1 meter achter de voorgevel van het hoofdgebouw staan, waarbij carports ook onder de noemer bijbehorende bouwwerken vallen en erkers zijn uitgezonderd.

6.1.2.3 Bestemming 'Verkeer'

De bestemming 'Verkeer' wordt opgenomen voor wegen, straten en paden, voet- en rijwielpaden. Daarnaast zijn parkeer-, groen- en speelvoorzieningen mogelijk. Evenals waterhuishoudkundige doeleinden en bermen.

6.1.2.4 Bestemming 'Wonen-1'

De bestemming 'Wonen-1' wordt opgenomen voor het woonperceel (met eventuele uitbreidingsmogelijkheden van het hoofdgebouw en bijbehorende bouwwerken). Het gedeelte van het perceel tussen de woning en de weg krijgt de bestemming 'Tuin'.

Bij de bestemming 'Wonen-1' is de functie wonen toegestaan. Het begrip wonen is gedefinieerd als 'het zelfstandig gehuisvest zijn van één afzonderlijk huishouden'. Dit betekent dat kamerverhuur niet zonder meer is toegestaan.

Voor het bouwen van bijbehorende bouwwerken is een regeling opgenomen waarbij de toegelaten oppervlakte is gekoppeld aan de omvang van het bouwperceel met een maximum van 150 m^2. In uitzonderingsgevallen is er een maatvoeringsaanduiding op de verbeelding weergegeven.

Omdat aan huis verbonden beroepen en aan huis verbonden (bedrijfs-)activiteiten zowel in de woning als in de aan- en uitbouwen onder voorwaarden zijn toegestaan, is gekozen voor een algemene gebruiksbepaling in een apart artikel. Kleinschalige bedrijven, zoals schilders, stukadoors en elektriciens vallen onder de noemer 'hiermee gelijk te stellen gebied'. Dit zijn bedrijfjes waarbij aan huis hoofdzakelijk administratie-/kantoorwerkzaamheden plaats vinden, er beperkte opslag plaatsvindt en de hoofdwerkzaamheden elders (op locatie) plaats vinden. In de specifieke gebruiksregels staat dat er geen detailhandel mag plaatsvinden. Internetwinkels zonder fysieke bezoekmogelijkheid beschouwt de raad niet als detailhandel. Dergelijke internetwinkels zijn wel toelaatbaar onder de daar genoemde voorwaarden. Het gaat om internetwinkels waarbij de klant op geen enkele manier fysiek in contact staat met de internetwinkel. Alle klantcontacten en verzending van goederen gebeurt uitsluitend digitaal of per post. Van enige consument aantrekkende werking is geen sprake. Deze internetwinkels passen als ondergeschikte functie in de woonbestemming. Als de opslag, logistiek en/of administratie de hoofdfunctie is, is een bedrijfs- of kantoorbestemming.

In artikel 3.1, eerste lid van de Wro is vastgelegd dat de gemeenteraad de bestemming van de in het bestemmingsplan begrepen grond aanwijst en met het oog op de bestemming regels geeft. De regels kunnen strekken ten behoeve van de uitvoerbaarheid van in het plan opgenomen bestemmingen, met dien verstande dat deze regels ten aanzien van woningbouwcategorieën uitsluitend betrekking hebben op percentages gerelateerd aan het plangebied. Op basis van de genoemde bepaling is in de regels opgenomen welk aandeel van het totale aantal woningen in het plangebied sociale huurwoningen, sociale koopwoningen dan wel door particulier opdrachtgeverschap te verwezenlijken woningen dient te zijn.

Binnen woningen is het mogelijk af te wijken van de gebruiksregels voor een bed & breakfast. Ter voorkoming van het ontstaan van een zelfstandige wooneenheid wordt geen keukenblok toegestaan in een bed & breakfast. Een keukenblok wordt niet noodzakelijk geacht voor een bed & breakfast, omdat de verzorging van bed & breakfast zich beperkt tot logies en ontbijt. Tevens wordt hiermee de kans op permanente bewoning tegengegaan.

6.1.2.5 Dubbelbestemming 'Waarde – Archeologie 1'

In alle gebieden die (nog) niet zijn vrijgegeven na archeologisch onderzoek of waar is besloten tot behoud in situ is een dubbelbestemming voor archeologie toegepast.

De dubbelbestemming 'Waarde - Archeologie 1' is toegepast bij een ondergrondse bouwdiepte van 0,3 m, in gebieden met een lage verwachtingswaarde (bij een oppervlakte van meer dan 10.000 m^2).

6.1.3 Algemene regels

6.1.3.1 Anti-dubbeltelregel

Het doel van de anti-dubbeltelregel is te voorkomen dat, wanneer volgens een bestemmingsplan bepaalde gebouwen niet meer dan een bepaald deel van een bouwperceel mogen beslaan, het opengebleven terrein nog eens meetelt bij het toestaan van een ander gebouw, waaraan een soortgelijke eis wordt gesteld.

6.1.3.2 Algemene bouwregels

In artikel 9.1 is een regeling opgenomen voor ondergronds bouwen. De regeling houdt in dat ondergronds bouwen is toegestaan waar ook bovengronds bouwen is toegestaan, tenzij anders is aangegeven.

6.1.3.3 Algemene gebruiksregels

Ter verduidelijking van het plan wordt aangegeven dat het gebruiken van gronden ten behoeve van een seksinrichting in ieder geval strijdig is met de bestemming.

Ten behoeve van nieuwe ontwikkelingen wordt in deze regels aangegeven dat er voldoende parkeerplaatsen aanwezig moeten zijn conform de Nota Parkeernormen. Hierbij wordt het vergroten van een woning uitgesloten.

6.1.3.4 Algemene aanduidingsregels

De aanduidingen bevatten specificaties van de (dubbel-)bestemmingen met betrekking tot het gebruik of het bouwen. Een gebiedsaanduiding is een aanduiding die verwijst naar een gebied waarvoor bijzondere regels, extra regels of nadere afwegingen gelden. Bij gebiedsaanduidingen gaat het veelal om zones en gebieden die aan sectorale regelgeving zijn ontleend.

Bij wijzigingen en herzieningen van het bestemmingsplan is het veelal noodzakelijk afspraken met betrekking tot het slopen van gebouwen of het realiseren van inrichtingsmaatregelen vast te leggen. Om dit te waarborgen wordt in het bestemmingsplan een voorwaardelijke verplichting opgenomen. Hierbij worden aan het bestemmingsplan specifieke regels toegevoegd die de verzoeker verplichten om bij gebruikmaking van de toegestane ontwikkeling ook de inrichtingsmaatregelen te realiseren of bebouwing te slopen.

6.1.3.5 Algemene afwijkingsregels

Er is een algemene afwijkingsregel opgenomen wanneer dit voor een betere technische realisering van bouwwerken dan wel in verband met de werkelijke toestand van het terrein noodzakelijk is. Deze afwijkingsregel dient bij uitzondering te worden toegepast. De noodzaak om van de bestemmingsregeling af te wijken dient te worden aangetoond.

Het is niet de bedoeling dat deze algemene bevoegdheid wordt toegepast in combinatie met het afwijken zoals dat bij een specifieke bestemming is genoemd. Met andere woorden: cumulatie van deze bevoegdheden is uitgesloten. Een voorbeeld: de maximale goothoogte voor een woning is 6 meter. Bij de bestemming 'Wonen-1' is de bevoegdheid opgenomen om met een omgevingsvergunning af te wijken van de bouwregels en die goothoogte te vergroten met maximaal 3 meter. Het is niet de bedoeling dat dan nog eens toepassing wordt gegeven aan de algemene afwijkingsbevoegdheid met een vergroting van nog eens 10% tot gevolg.

Het is toegestaan om af te wijken van de goot- en bouwhoogte en inhoud en buiten het bouwvlak te bouwen wanneer de bestaande en eventueel bij te bouwen nieuwe bebouwing op het bouwperceel wordt geïsoleerd. De uitbreiding is uitsluitend bedoeld wanneer de isolatiemaatregelen een grotere omvang van de bebouwing vragen om eenzelfde oppervlakte te krijgen als wanneer er geen of een beperkter isolatiepakket zou worden gehanteerd dat alleen aan de eisen uit het Bouwbesluit voldoet. Het gaat hier dus bijvoorbeeld om dikkere muren en/of een hoger dak.

6.1.3.6 Algemene wijzigingsregels

In deze bepaling wordt aan het bevoegd gezag de bevoegdheid gegeven om bestemmingen te wijzigen ten behoeve van kleine overschrijdingen van bestemmingsgrenzen. De criteria, die bij toepassing van de wijzigingsbevoegdheid in acht moeten worden genomen, zijn daarbij aangegeven. De bevoegdheid is bedoeld voor aanpassing aan de bij uitmeting blijkende werkelijke toestand van het terrein.

6.1.3.7 Algemene procedureregels

Op de voorbereiding van het besluit tot wijziging is afdeling 3.4 Algemene wet bestuursrecht en artikel 3.9a van de Wet ruimtelijke ordening van toepassing, met dien verstande dat burgemeester en wethouders binnen acht weken na afloop van de termijn van terinzagelegging een besluit nemen omtrent de wijziging.

Voor het stellen van nadere eisen is geen procedure opgenomen in de wet. De procedure staat beschreven in hoofdstuk 3 "Algemene regels" van dit bestemmingsplan.

6.1.4 Overgangs- en slotregels

6.1.4.1 Overgangsregels

Voor de overgangsregels is onderscheid gemaakt tussen de overgangsbepalingen ten aanzien van bouwwerken en de overgangsbepalingen ten aanzien van gebruik. Zowel de overgangsbepalingen ten aanzien van bouwwerken als de overgangsbepalingen ten aanzien van gebruik gelden vanaf inwerkingtreding van het bestemmingsplan. Uitgangspunt is dat zo weinig mogelijk gebruik wordt gemaakt van het overgangsrecht. Vooraf dient een afweging te worden gemaakt tussen legaliseren (positief bestemmen) dan wel handhaving van illegale situaties. De overgangsbepalingen voor bouwwerken en gebruik zijn overgenomen uit artikelen 3.2.1 en 3.2.2 Besluit ruimtelijke ordening (Bro).

6.1.4.2 Slotregel

Het laatste artikel van de regels betreft de citeertitel van het voorliggende bestemmingsplan.

6.2 Handhaving

De gemeente acht handhaving van haar beleid van groot belang om de gewenste ruimtelijke kwaliteit te garanderen. Belangrijke redenen voor handhaven zijn:

- de regels zijn door de gemeente vastgesteld en de inwoners van de gemeente mogen verwachten dat de gemeente die regels handhaaft: waarom zijn er anders regels opgesteld? Inwoners van de gemeente hebben als het ware recht op handhaving;
- handhaving gaat oneigenlijk gebruik van en daarmee de achteruitgang van de kwaliteit van het gemeentelijk grondgebied tegen. Een actueel bestemmingsplan beoogt de ruimtelijke kwaliteit van een gebied in stand te houden en te verbeteren;
- niet daadkrachtig optreden tegen overtredingen van wettelijke regels werkt een toename van het aantal overtredingen in de hand en tast de geloofwaardigheid van daadkrachtig optreden aan. Het in het bestemmingsplan vastgelegde beleid wordt ondermijnd en het bestuur verliest de greep op de gebouwde omgeving.

Onderscheid kan gemaakt worden tussen preventieve en repressieve handhavingsinstrumenten. Onder preventieve instrumenten kunnen onder andere goede regelgeving (onder andere in bestemmingsplan), voorlichting, subsidieverlening, afwijken van bouwregels en gebruiksregels en de omgevingsvergunning worden begrepen. Repressieve instrumenten zijn onder meer controle en toezicht, opsporing en het hanteren van sancties als bestuursdwang en dwangsom.

In 2016 heeft de gemeente de Nota Vergunningverlening, Toezicht en Handhaving, VTH-beleid vastgesteld. In dit VTH-beleid staat beschreven hoe het college van burgemeester en wethouders op hoofdlijnen omgaat met de uitvoering van VTH-taken en welke prioriteiten hieraan zijn toegekend. Het college is verantwoordelijk voor de uitvoering van de VTH-taken en heeft de uitvoering van deze taken met ingang van 1 april 2013 grotendeels belegd bij de Omgevingsdienst de Vallei.

Bij de handhaafbaarheid van een bestemmingsplan spelen aspecten als communicatie, de planvorm, de normstelling, het daadwerkelijk kunnen handhaven en de controleerbaarheid van normen ook een belangrijke rol.

Randvoorwaarde voor handhaving is dat er voldoende basis/grondslag is om te kunnen handhaven. Deze basis wordt gevormd door:

- de regeling in het bestemmingsplan zelf: de handhaafbaarheid van de planregels;
- het afwijkingenbeleid.

In dit bestemmingsplan is gestreefd naar heldere, eenduidige planregels met zo min mogelijk interpretatiemogelijkheden.

Verder zijn aan de in het plan opgenomen afwijkingsbevoegdheden duidelijke voorwaarden verbonden, die voldoende objectief bepaalbaar zijn.

Hoofdstuk 7 ECONOMISCHE UITVOERBAARHEID

7.1 Kostenverhaal en zekerstellingen

Op grond van artikel 6.12, eerste lid van de Wet ruimtelijke ordening (Wro) stelt de gemeenteraad een exploitatieplan vast voor gronden waarop een bouwplan voorkomt dat in het Besluit ruimtelijke ordening (Bro) is aangewezen. Nu het onderhavige plan de bouw van woningen mogelijk maakt, is dit aan de orde. Echter doordat het verhaal van de kosten van de grondexploitatie over de in het plan begrepen gronden anderszins (langs privaatrechtelijke weg) verzekerd is, het bepalen van een tijdvak of fasering niet noodzakelijk is en het stellen van eisen, regels of een uitwerking van regels niet noodzakelijk is, behoeft de raad op grond van artikel 6.12, tweede lid Wro in dit geval geen exploitatieplan vast te stellen.

De aanvrager heeft het perceel in eigendom, zodat de economische uitvoerbaarheid afdoende verzekerd kan worden geacht. De kosten voor het opstellen van het plan worden gedekt door het heffen van leges. Alle kosten die gemoeid zijn met de aanpassingen in de openbare ruimte ten behoeve van onderhavige planontwikkeling, inclusief voorbereiding, toezicht, planontwikkeling, uren etc. worden door de initiatiefnemer gedragen. Indien de gemeente deze werken moet uitvoeren, zullen alle kosten worden verhaald. Met de initiatiefnemer is daarvoor een (anterieure) overeenkomst afgesloten. Daarin zijn ook de kosten van tegemoetkoming in schade, bedoeld in artikel 6.1 van de Wro (planschade) meegenomen.

Hoofdstuk 8 OVERLEG EN MAATSCHAPPELIJKE UITVOERBAARHEID

De procedures voor vaststelling van een bestemmingsplan zijn door de wetgever geregeld. Conform artikel 1.3.1 Besluit ruimtelijke ordening (Bro) heeft het college op 30 juni 2022 in de Barneveldse Krant en Barneveld Huis-aan-Huis en langs elektronische weg kennisgegeven van het voornemen om het voorliggende bestemmingsplan voor te bereiden. Aangegeven is verder dat tussen gemeente en verschillende instanties waar nodig overleg over het plan moet worden gevoerd alvorens een ontwerpplan ter visie gelegd kan worden. Daarnaast is er de gelegenheid om in het voortraject belanghebbenden te laten inspreken conform de gemeentelijke verordening. Pas daarna wordt de wettelijke procedure met betrekking tot vaststelling van het bestemmingsplan opgestart (artikel 3.8 Wro).

8.1 Participatie

De initiatiefnemer heeft overleg gevoerd met direct aangrenzende buren. De ontwikkelaar heeft december 2021 de directe omwonenden geïnformeerd over het woningbouwplan. Sindsdien zijn meerdere gesprekken geweest met buren, plaatsgenoten en andere belanghebbenden. Na gesprekken met directe omwonenden is een aantal kleine aanpassingen gedaan in het plan. Verder is gestart met het invulling geven aan de te kiezen speeltoestellen in de openbare ruimte, waarbij de buurt ook is gevraagd hun voorkeur aan te geven en tussen een tweetal opties te kiezen.

8.2 Overleg ex artikel 3.1.1 Bro

Het Besluit ruimtelijke ordening (artikel 3.1.1) geeft aan dat burgemeester en wethouders bij de voorbereiding van een bestemmingsplan overleg voeren met de besturen van betrokken gemeenten en waterschappen en met die diensten van provincie en Rijk die betrokken zijn bij de zorg voor de ruimtelijke ordening of belast zijn met de behartiging van belangen welke in het plan in het geding zijn.

Er is in het gebied van de voorgenomen ontwikkeling geen sprake van bijzondere waarden of andere situaties waardoor deze ontwikkeling zou raken aan enig nationaal belang.

Het Waterschap Vallei & Veluwe heeft aangegeven dat geen vooroverleg nodig is indien de toename van de verharding kleiner is dan 1500 m^2 en de waterhuishoudkundige doelen van het waterschap niet in het geding komen door een bestemmingsplan. Hier is sprake van zo een geval. Om die reden heeft geen vooroverleg met het waterschap plaatsgevonden.

Ook belangen van omliggende gemeenten zijn bij dit plan niet in het geding.

Op grond van artikel 3.1.1 lid 2 Bro kan worden afgezien van overleg in door de provincie en het Rijk aangegeven gevallen. Gelet op de brief van het ministerie van Infrastructuur en Milieu heeft geen vooroverleg plaatsgevonden, aangezien de Inspectie Leefomgeving en Transport (ILT) geen adviserende en coördinerende rol meer heeft met betrekking tot de advisering over een voorontwerp betreffende gemeentelijke ruimtelijke plannen. Nu er sprake is van een gemeentelijk ruimtelijk plan, waarbij er geen nationale rijksbelangen aan de orde zijn en de betrokken rijksdiensten niet als direct belanghebbende zijn aan te merken, behoeft het plan niet voor vooroverleg naar de ILT opgestuurd te worden.

Aangezien er geen sprake is van een provinciaal belang, is er geen vooroverleg gevoerd met de provincie.

Het bestemmingsplan "Kerkweg-Hoevedorp" betreft echter een plan van lokaal belang. Vooroverleg is niet noodzakelijk en wordt dan ook niet gevoerd.

8.3 Inspraak

De Wro bevat geen procedurevoorschriften met betrekking tot de inspraak, en is in Wro zelf niet verplicht gesteld. Dat neemt niet weg dat het de gemeente vrij staat toch inspraak te verlenen bijvoorbeeld op grond van de gemeentelijke inspraakverordening. In relatie daarmee bepaalt artikel 150 van de Gemeentewet onder meer dat in een gemeentelijke inspraakverordening moet worden geregeld op welke wijze bovenbedoelde personen en rechtspersonen hun mening kenbaar kunnen maken.

Op 15 december 2009 heeft het college besloten dat bij bestemmingsplannen alleen inspraak wordt gevoerd bij plannen waarbij maatschappelijke belangen een rol spelen, die politiek gevoelig liggen of

waarbij inspraak een bijdrage kan leveren aan de kwaliteit en/of snellere doorlooptijd van het plan. In dit geval is hiervan geen sprake.

8.4 Zienswijzen

Het ontwerpbestemmingsplan heeft van 22 juli tot en met 1 september 2022 ter inzage gelegen. Gedurende deze periode heeft een ieder de mogelijkheid gehad om een zienswijze naar voren te brengen. Tijdens deze zes weken zijn geen reacties ingediend.