Rapport: Lijst van model eigenschappen
Model: zonebewakingsmodel InnoFase (zonebeheerplan, uitbreiding v2)

Model eigenschap	
Omschrijving	zonebewakingsmodel InnoFase (zonebeheerplan, uitbreiding v2)
Verantwoordelijke	rbo
Rekenmethode	#2|Industrielawaai|HMRI, industrie|
Aangemaakt door	Gurbuz op 26-1-2006
Laatst ingezien door	RBO op 12-10-2021
Model aangemaakt met	GN-V5.00
Dagperiode	07:00 - 19:00
Avondperiode	19:00 - 23:00
Nachtperiode	23:00 - 07:00
Samengestelde periode	Etmaalwaarde
Waarde	Max(Dag, Avond + 5, Nacht + 10)
Standaard maaiveldhoogte	0
Rekenhoogte contouren	5
Detailniveau toetspunt resultaten	Bronresultaten
Detailniveau resultaten grids	Totaalresultaten
Meteorologische correctie	Toepassen standaard, 5.0
Standaard bodemfactor	1.0
Absorptiestandaarden	HMRI-II.8
Dynamische foutmarge	--
Clusteren gebouwen	Ja
Verwijderen binnenwanden	Ja
Max.refl.afstand	--
Max.refl.diepte	1

M.2020.0506.07

Industrieterrein InnoFase, Duiven

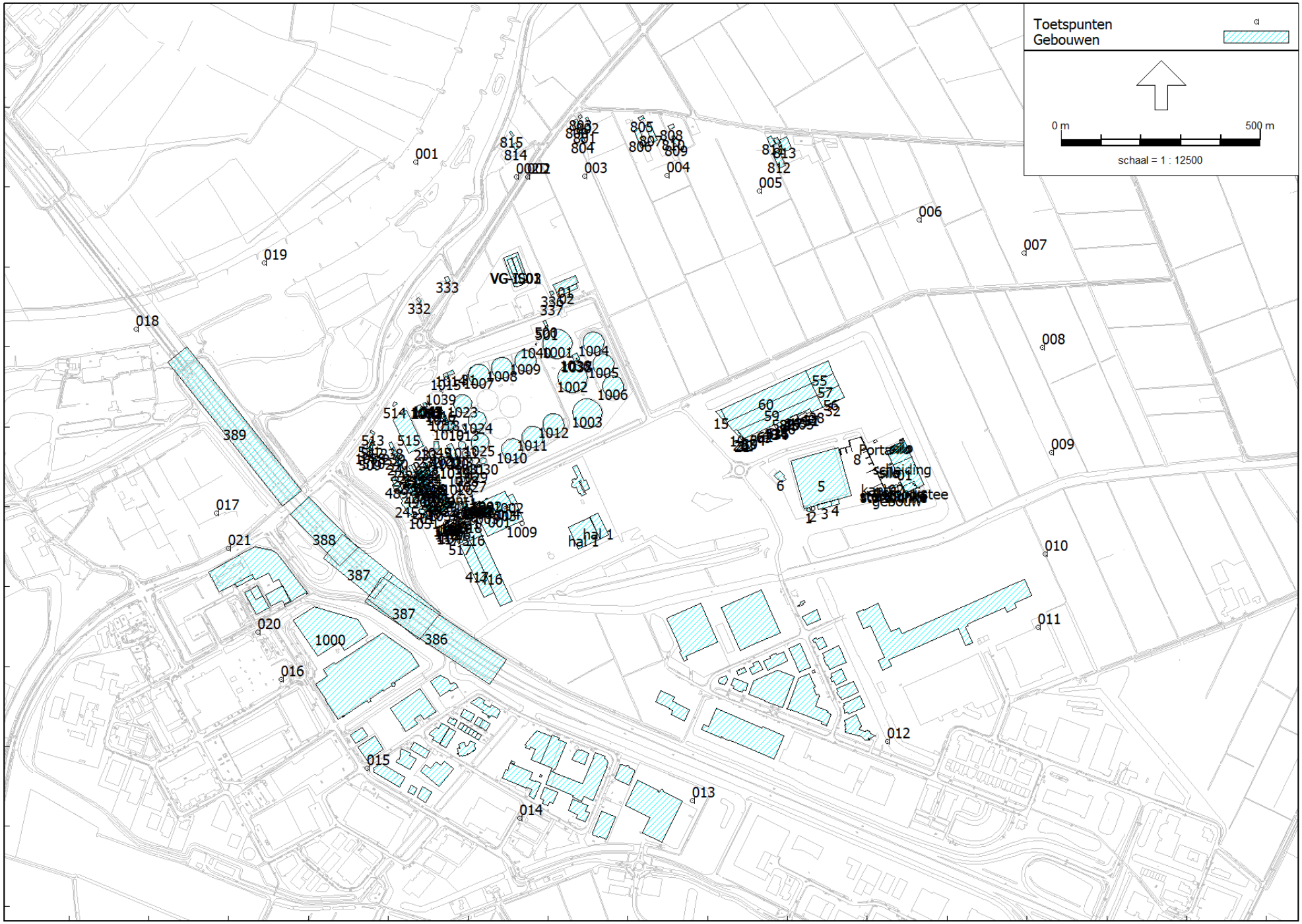

Ligging gebouwen en toetspunten

Industrielawaai - HMRI, industrie, [actualisatie zonebeheerplan - zonebewakingsmodel InnoFase (zonebeheerplan, uitbreiding v2)] , Geomilieu V2021.1 Licentiehouder: DGMR

Model: zonebewakingsmodel InnoFase (zonebeheerplan, uitbreiding v2)
Groep: (hoofdgroep)
Lijst van Gebouwen, voor rekenmethode Industrielawaai - HMRI, industrie

Naam	Omschr.	X-1	Y-1	Hoogte	Maaiveld	Cp	Refl. 31	Refl. 63	Refl. 125	Refl. 250	Refl. 500	Refl. 1k	Refl. 2k	Refl. 4k	Refl. 8k
332		197078.27	443109.87	6.00	0.00	0 dB	0.80	0.80	0.80	0.80	0.80	0.80	0.80	0.80	0.80
333		197146.87	443160.51	6.00	0.00	0 dB	0.80	0.80	0.80	0.80	0.80	0.80	0.80	0.80	0.80
386		197253.75	442154.79	2.00	0.00	2 dB	0.20	0.20	0.20	0.20	0.20	0.20	0.20	0.20	0.20
387		196885.42	442531.02	4.50	0.00	2 dB	0.20	0.20	0.20	0.20	0.20	0.20	0.20	0.20	0.20
388		196924.79	442497.91	5.00	0.00	2 dB	0.20	0.20	0.20	0.20	0.20	0.20	0.20	0.20	0.20
389		196447.31	442961.07	5.00	0.00	2 dB	0.20	0.20	0.20	0.20	0.20	0.20	0.20	0.20	0.20
337	trafohuis	197406.97	443108.00	2.50	0.00	0 dB	0.80	0.80	0.80	0.80	0.80	0.80	0.80	0.80	0.80
800	Kievitstraat 2	197461.60	443565.21	7.00	0.00	0 dB	0.80	0.80	0.80	0.80	0.80	0.80	0.80	0.80	0.80
801	gebouw	197478.85	443540.58	7.00	0.00	0 dB	0.80	0.80	0.80	0.80	0.80	0.80	0.80	0.80	0.80
802	gebouw	197498.80	443563.00	7.00	0.00	0 dB	0.80	0.80	0.80	0.80	0.80	0.80	0.80	0.80	0.80
803	gebouw	197478.85	443570.63	7.00	0.00	0 dB	0.80	0.80	0.80	0.80	0.80	0.80	0.80	0.80	0.80
804	gebouw	197480.57	443522.59	6.00	0.00	0 dB	0.80	0.80	0.80	0.80	0.80	0.80	0.80	0.80	0.80
805	Kievitstraat 2a	197626.13	443573.32	6.00	0.00	0 dB	0.80	0.80	0.80	0.80	0.80	0.80	0.80	0.80	0.80
806	gebouw	197614.56	443541.93	5.00	0.00	0 dB	0.80	0.80	0.80	0.80	0.80	0.80	0.80	0.80	0.80
807	gebouw	197642.92	443554.32	5.00	0.00	0 dB	0.80	0.80	0.80	0.80	0.80	0.80	0.80	0.80	0.80
808	Kievitstraat 2b	197700.73	443552.40	6.00	0.00	0 dB	0.80	0.80	0.80	0.80	0.80	0.80	0.80	0.80	0.80
809	gebouw	197711.46	443516.06	5.00	0.00	0 dB	0.80	0.80	0.80	0.80	0.80	0.80	0.80	0.80	0.80
810	gebouw	197711.46	443522.11	5.00	0.00	0 dB	0.80	0.80	0.80	0.80	0.80	0.80	0.80	0.80	0.80
811	Kievitstraat 4	197948.56	443522.09	6.00	0.00	0 dB	0.80	0.80	0.80	0.80	0.80	0.80	0.80	0.80	0.80
812	gebouw	197962.28	443485.57	4.00	0.00	0 dB	0.80	0.80	0.80	0.80	0.80	0.80	0.80	0.80	0.80
813	gebouw	198010.08	443495.62	4.00	0.00	0 dB	0.80	0.80	0.80	0.80	0.80	0.80	0.80	0.80	0.80
814	woning	197318.48	443492.23	6.00	0.00	0 dB	0.80	0.80	0.80	0.80	0.80	0.80	0.80	0.80	0.80
815	gebouw	197311.54	443526.30	4.00	0.00	0 dB	0.80	0.80	0.80	0.80	0.80	0.80	0.80	0.80	0.80
	0226100000000741	197014.20	442150.40	10.75	0.00	0 dB	0.80	0.80	0.80	0.80	0.80	0.80	0.80	0.80	0.80
	0226100000000742	197072.67	441893.60	6.49	0.00	0 dB	0.80	0.80	0.80	0.80	0.80	0.80	0.80	0.80	0.80
	0226100000000745	197141.15	441963.91	7.87	0.00	0 dB	0.80	0.80	0.80	0.80	0.80	0.80	0.80	0.80	0.80
	0226100000000746	197109.03	441886.16	6.16	0.00	0 dB	0.80	0.80	0.80	0.80	0.80	0.80	0.80	0.80	0.80
	0226100000000749	197305.60	441957.53	12.14	0.00	0 dB	0.80	0.80	0.80	0.80	0.80	0.80	0.80	0.80	0.80
	0226100000000753	197503.65	441834.53	8.76	0.00	0 dB	0.80	0.80	0.80	0.80	0.80	0.80	0.80	0.80	0.80
	0226100000000771	197152.62	442047.27	7.36	0.00	0 dB	0.80	0.80	0.80	0.80	0.80	0.80	0.80	0.80	0.80
	0226100000000772	196988.21	441993.55	7.17	0.00	0 dB	0.80	0.80	0.80	0.80	0.80	0.80	0.80	0.80	0.80
	0226100000000773	196948.30	442026.66	5.97	0.00	0 dB	0.80	0.80	0.80	0.80	0.80	0.80	0.80	0.80	0.80
	0226100000000776	197216.15	442079.07	8.41	0.00	0 dB	0.80	0.80	0.80	0.80	0.80	0.80	0.80	0.80	0.80
	0226100000000777	197154.73	442072.86	7.67	0.00	0 dB	0.80	0.80	0.80	0.80	0.80	0.80	0.80	0.80	0.80

Model: zonebewakingsmodel InnoFase (zonebeheerplan, uitbreiding v2)
Groep: (hoofdgroep)
Lijst van Gebouwen, voor rekenmethode Industrielawaai - HMRI, industrie

Naam	Omschr.	X-1	Y-1	Hoogte	Maaiveld	Cp	Refl. 31	Refl. 63	Refl. 125	Refl. 250	Refl. 500	Refl. 1k	Refl. 2k	Refl. 4k	Refl. 8k
	0226100000000883	196889.82	442075.52	6.70	0.00	0 dB	0.80	0.80	0.80	0.80	0.80	0.80	0.80	0.80	0.80
	0226100000002568	197317.85	441960.36	3.17	0.00	0 dB	0.80	0.80	0.80	0.80	0.80	0.80	0.80	0.80	0.80
	0226100000003963	197198.81	442049.11	7.74	0.00	0 dB	0.80	0.80	0.80	0.80	0.80	0.80	0.80	0.80	0.80
	0226100000003964	197207.40	442043.95	7.62	0.00	0 dB	0.80	0.80	0.80	0.80	0.80	0.80	0.80	0.80	0.80
	0226100000003965	197215.97	442038.80	7.60	0.00	0 dB	0.80	0.80	0.80	0.80	0.80	0.80	0.80	0.80	0.80
	0226100000003966	197224.55	442033.66	7.85	0.00	0 dB	0.80	0.80	0.80	0.80	0.80	0.80	0.80	0.80	0.80
	0226100000003967	197226.82	442049.27	7.51	0.00	0 dB	0.80	0.80	0.80	0.80	0.80	0.80	0.80	0.80	0.80
	0226100000004942	197041.83	441921.83	6.42	0.00	0 dB	0.80	0.80	0.80	0.80	0.80	0.80	0.80	0.80	0.80
	0226100000004948	197486.31	441989.98	6.84	0.00	0 dB	0.80	0.80	0.80	0.80	0.80	0.80	0.80	0.80	0.80
	0226100000004951	197735.85	441860.36	16.23	0.00	0 dB	0.80	0.80	0.80	0.80	0.80	0.80	0.80	0.80	0.80
	0226100000004956	197094.22	441971.43	6.80	0.00	0 dB	0.80	0.80	0.80	0.80	0.80	0.80	0.80	0.80	0.80
	0226100000004957	197149.15	442168.07	8.79	0.00	0 dB	0.80	0.80	0.80	0.80	0.80	0.80	0.80	0.80	0.80
	0226100000004959	197237.15	442066.44	7.50	0.00	0 dB	0.80	0.80	0.80	0.80	0.80	0.80	0.80	0.80	0.80
	0226100000004960	197119.02	442087.47	7.75	0.00	0 dB	0.80	0.80	0.80	0.80	0.80	0.80	0.80	0.80	0.80
	0226100000004961	197216.81	442020.80	7.58	0.00	0 dB	0.80	0.80	0.80	0.80	0.80	0.80	0.80	0.80	0.80
	0226100000004962	197190.24	442054.26	7.69	0.00	0 dB	0.80	0.80	0.80	0.80	0.80	0.80	0.80	0.80	0.80
	0226100000004963	197215.17	441999.80	11.76	0.00	0 dB	0.80	0.80	0.80	0.80	0.80	0.80	0.80	0.80	0.80
	0226100000004964	197585.72	441954.15	7.35	0.00	0 dB	0.80	0.80	0.80	0.80	0.80	0.80	0.80	0.80	0.80
	0226100000004965	197407.96	441937.88	8.67	0.00	0 dB	0.80	0.80	0.80	0.80	0.80	0.80	0.80	0.80	0.80
	0226100000005010	197056.27	442234.09	15.39	0.00	0 dB	0.80	0.80	0.80	0.80	0.80	0.80	0.80	0.80	0.80
	0226100000005016	197407.96	441937.88	10.42	0.00	0 dB	0.80	0.80	0.80	0.80	0.80	0.80	0.80	0.80	0.80
	0226100000005017	197424.41	441885.05	7.80	0.00	0 dB	0.80	0.80	0.80	0.80	0.80	0.80	0.80	0.80	0.80
	0226100000005018	197408.64	442024.31	6.93	0.00	0 dB	0.80	0.80	0.80	0.80	0.80	0.80	0.80	0.80	0.80
	0226100000014834	197070.14	441967.72	7.20	0.00	0 dB	0.80	0.80	0.80	0.80	0.80	0.80	0.80	0.80	0.80
	0226100000100740	196663.44	442421.25	2.71	0.00	0 dB	0.80	0.80	0.80	0.80	0.80	0.80	0.80	0.80	0.80
	0226100000100903	197168.96	442037.46	7.81	0.00	0 dB	0.80	0.80	0.80	0.80	0.80	0.80	0.80	0.80	0.80
	0226100000101063	196734.90	442402.25	7.00	0.00	0 dB	0.80	0.80	0.80	0.80	0.80	0.80	0.80	0.80	0.80
	0226100000101064	196685.80	442376.31	7.00	0.00	0 dB	0.80	0.80	0.80	0.80	0.80	0.80	0.80	0.80	0.80
	0226100000101065	196685.80	442376.31	7.00	0.00	0 dB	0.80	0.80	0.80	0.80	0.80	0.80	0.80	0.80	0.80
	0226100000101083	197237.02	442108.32	14.59	0.00	0 dB	0.80	0.80	0.80	0.80	0.80	0.80	0.80	0.80	0.80
	0226100000101084	197569.30	441823.80	8.56	0.00	0 dB	0.80	0.80	0.80	0.80	0.80	0.80	0.80	0.80	0.80
	0226100000101250	197385.27	441927.63	2.26	0.00	0 dB	0.80	0.80	0.80	0.80	0.80	0.80	0.80	0.80	0.80
	0226100000101440	197253.90	442073.16	2.20	0.00	0 dB	0.80	0.80	0.80	0.80	0.80	0.80	0.80	0.80	0.80
	0226100000000911	197755.26	442092.10	11.38	0.00	0 dB	0.80	0.80	0.80	0.80	0.80	0.80	0.80	0.80	0.80

Model: zonebewakingsmodel InnoFase (zonebeheerplan, uitbreiding v2)
Groep: (hoofdgroep)
Lijst van Gebouwen, voor rekenmethode Industrielawaai - HMRI, industrie

Naam	Omschr.	X-1	Y-1	Hoogte	Maaiveld	Cp	Refl. 31	Refl. 63	Refl. 125	Refl. 250	Refl. 500	Refl. 1k	Refl. 2k	Refl. 4k	Refl. 8k
	0226100000000913	197926.86	442213.47	8.25	0.00	0 dB	0.80	0.80	0.80	0.80	0.80	0.80	0.80	0.80	0.80
	0226100000000914	198087.58	442274.02	6.72	0.00	0 dB	0.80	0.80	0.80	0.80	0.80	0.80	0.80	0.80	0.80
	0226100000002763	198161.19	442127.99	6.81	0.00	0 dB	0.80	0.80	0.80	0.80	0.80	0.80	0.80	0.80	0.80
	0226100000002803	197901.85	442157.09	8.06	0.00	0 dB	0.80	0.80	0.80	0.80	0.80	0.80	0.80	0.80	0.80
	0226100000002805	197912.14	442253.33	12.21	0.00	0 dB	0.80	0.80	0.80	0.80	0.80	0.80	0.80	0.80	0.80
	0226100000005026	198147.32	442210.66	7.35	0.00	0 dB	0.80	0.80	0.80	0.80	0.80	0.80	0.80	0.80	0.80
	0226100000005036	197849.28	442168.52	14.83	0.00	0 dB	0.80	0.80	0.80	0.80	0.80	0.80	0.80	0.80	0.80
	0226100000005037	197749.84	442217.31	10.73	0.00	0 dB	0.80	0.80	0.80	0.80	0.80	0.80	0.80	0.80	0.80
	0226100000005038	197821.19	442095.21	11.26	0.00	0 dB	0.80	0.80	0.80	0.80	0.80	0.80	0.80	0.80	0.80
	0226100000005039	197890.75	442197.15	10.41	0.00	0 dB	0.80	0.80	0.80	0.80	0.80	0.80	0.80	0.80	0.80
	0226100000005040	198069.84	442185.90	2.91	0.00	0 dB	0.80	0.80	0.80	0.80	0.80	0.80	0.80	0.80	0.80
	0226100000005041	198044.09	442192.20	7.35	0.00	0 dB	0.80	0.80	0.80	0.80	0.80	0.80	0.80	0.80	0.80
	0226100000005042	197990.48	442236.28	8.83	0.00	0 dB	0.80	0.80	0.80	0.80	0.80	0.80	0.80	0.80	0.80
	0226100000005043	198018.11	442174.21	15.12	0.00	0 dB	0.80	0.80	0.80	0.80	0.80	0.80	0.80	0.80	0.80
	0226100000005044	198083.52	442318.49	6.98	0.00	0 dB	0.80	0.80	0.80	0.80	0.80	0.80	0.80	0.80	0.80
	0226100000005047	198179.87	442042.80	10.56	0.00	0 dB	0.80	0.80	0.80	0.80	0.80	0.80	0.80	0.80	0.80
	0226100000005048	198181.94	442126.60	9.36	0.00	0 dB	0.80	0.80	0.80	0.80	0.80	0.80	0.80	0.80	0.80
	0226100000005049	198148.46	442166.19	8.04	0.00	0 dB	0.80	0.80	0.80	0.80	0.80	0.80	0.80	0.80	0.80
	0226100000005059	198568.79	442357.74	11.09	0.00	0 dB	0.80	0.80	0.80	0.80	0.80	0.80	0.80	0.80	0.80
	0226100000005060	198053.92	442182.33	11.21	0.00	0 dB	0.80	0.80	0.80	0.80	0.80	0.80	0.80	0.80	0.80
	0226100000101455	198031.76	442351.09	0.21	0.00	0 dB	0.80	0.80	0.80	0.80	0.80	0.80	0.80	0.80	0.80
	0226100000101468	198039.98	442354.78	2.97	0.00	0 dB	0.80	0.80	0.80	0.80	0.80	0.80	0.80	0.80	0.80
	0226100000101775	196741.63	442457.29	10.00	0.00	0 dB	0.80	0.80	0.80	0.80	0.80	0.80	0.80	0.80	0.80
1000	parkeergarage IKEA	196761.92	442315.71	10.00	0.00	0 dB	0.20	0.20	0.20	0.20	0.20	0.20	0.20	0.20	0.20
387		197130.07	442333.65	4.00	0.00	2 dB	0.20	0.20	0.20	0.20	0.20	0.20	0.20	0.20	0.20
31		197199.12	442929.03	0.70	0.00	0 dB	0.80	0.80	0.80	0.80	0.80	0.80	0.80	0.80	0.80
1000	gebouw	197091.56	442847.70	4.50	0.00	0 dB	0.80	0.80	0.80	0.80	0.80	0.80	0.80	0.80	0.80
1001	gebouw	197402.04	443038.53	5.00	0.00	0 dB	0.80	0.80	0.80	0.80	0.80	0.80	0.80	0.80	0.80
1002	gebouw	197440.48	442952.94	5.00	0.00	0 dB	0.80	0.80	0.80	0.80	0.80	0.80	0.80	0.80	0.80
1003	gebouw	197477.77	442863.90	5.00	0.00	0 dB	0.80	0.80	0.80	0.80	0.80	0.80	0.80	0.80	0.80
1004	gebouw	197502.71	443034.85	1.00	4.00	0 dB	0.80	0.80	0.80	0.80	0.80	0.80	0.80	0.80	0.80
1005	gebouw	197527.57	442979.57	1.00	4.00	0 dB	0.80	0.80	0.80	0.80	0.80	0.80	0.80	0.80	0.80
1006	gebouw	197551.45	442925.60	1.00	4.00	0 dB	0.80	0.80	0.80	0.80	0.80	0.80	0.80	0.80	0.80
1007	gebouw	197222.20	442956.38	1.00	0.00	0 dB	0.80	0.80	0.80	0.80	0.80	0.80	0.80	0.80	0.80

Model: zonebewakingsmodel InnoFase (zonebeheerplan, uitbreiding v2)
Groep: (hoofdgroep)
Lijst van Gebouwen, voor rekenmethode Industrielawaai - HMRI, industrie

Naam	Omschr.	X-1	Y-1	Hoogte	Maaiveld	Cp	Refl. 31	Refl. 63	Refl. 125	Refl. 250	Refl. 500	Refl. 1k	Refl. 2k	Refl. 4k	Refl. 8k
1008	gebouw	197279.56	442973.31	1.00	0.00	0 dB	0.80	0.80	0.80	0.80	0.80	0.80	0.80	0.80	0.80
1009	gebouw	197338.34	442991.65	1.00	0.00	0 dB	0.80	0.80	0.80	0.80	0.80	0.80	0.80	0.80	0.80
1010	gebouw	197305.42	442769.71	1.00	0.00	0 dB	0.80	0.80	0.80	0.80	0.80	0.80	0.80	0.80	0.80
1011	gebouw	197356.67	442800.75	1.00	0.00	0 dB	0.80	0.80	0.80	0.80	0.80	0.80	0.80	0.80	0.80
1012	gebouw	197408.39	442832.26	1.00	0.00	0 dB	0.80	0.80	0.80	0.80	0.80	0.80	0.80	0.80	0.80
1013	gebouw	197184.55	442805.24	2.50	0.00	0 dB	0.80	0.80	0.80	0.80	0.80	0.80	0.80	0.80	0.80
1014	gebouw	197162.21	442941.59	6.00	0.00	0 dB	0.80	0.80	0.80	0.80	0.80	0.80	0.80	0.80	0.80
1015	gebouw	197143.19	442918.08	4.00	0.00	0 dB	0.80	0.80	0.80	0.80	0.80	0.80	0.80	0.80	0.80
1016	gebouw	197132.18	442849.83	1.00	0.00	0 dB	0.80	0.80	0.80	0.80	0.80	0.80	0.80	0.80	0.80
1017	gebouw	197134.19	442845.24	1.00	0.00	0 dB	0.80	0.80	0.80	0.80	0.80	0.80	0.80	0.80	0.80
1018	gebouw	197148.61	442817.96	8.00	0.00	0 dB	0.80	0.80	0.80	0.80	0.80	0.80	0.80	0.80	0.80
1019	gebouw	197134.29	442793.86	2.50	0.00	0 dB	0.80	0.80	0.80	0.80	0.80	0.80	0.80	0.80	0.80
1020	gebouw	197158.87	442758.46	8.00	0.00	0 dB	0.80	0.80	0.80	0.80	0.80	0.80	0.80	0.80	0.80
1021	gebouw	197144.41	442738.03	15.00	0.00	0 dB	0.80	0.80	0.80	0.80	0.80	0.80	0.80	0.80	0.80
1022	gebouw	197147.24	442731.38	15.00	0.00	0 dB	0.80	0.80	0.80	0.80	0.80	0.80	0.80	0.80	0.80
1023	gebouw	197185.16	442880.47	1.00	0.00	0 dB	0.80	0.80	0.80	0.80	0.80	0.80	0.80	0.80	0.80
1024	gebouw	197221.78	442838.89	1.00	0.00	0 dB	0.80	0.80	0.80	0.80	0.80	0.80	0.80	0.80	0.80
1025	gebouw	197228.39	442783.61	1.00	0.00	0 dB	0.80	0.80	0.80	0.80	0.80	0.80	0.80	0.80	0.80
1026	gebouw	197170.75	442670.98	15.00	0.00	0 dB	0.80	0.80	0.80	0.80	0.80	0.80	0.80	0.80	0.80
1027	gebouw	197200.48	442658.05	15.00	0.00	0 dB	0.80	0.80	0.80	0.80	0.80	0.80	0.80	0.80	0.80
1028	gebouw	197183.18	442693.45	1.00	0.00	0 dB	0.80	0.80	0.80	0.80	0.80	0.80	0.80	0.80	0.80
1029	gebouw	197206.39	442703.79	1.00	0.00	0 dB	0.80	0.80	0.80	0.80	0.80	0.80	0.80	0.80	0.80
1030	gebouw	197237.31	442722.59	1.00	0.00	0 dB	0.80	0.80	0.80	0.80	0.80	0.80	0.80	0.80	0.80
1031	gebouw	197204.69	442721.70	1.00	0.00	0 dB	0.80	0.80	0.80	0.80	0.80	0.80	0.80	0.80	0.80
1032	gebouw	197194.17	442742.30	1.00	0.00	0 dB	0.80	0.80	0.80	0.80	0.80	0.80	0.80	0.80	0.80
1033	gebouw	197184.95	442763.79	1.00	0.00	0 dB	0.80	0.80	0.80	0.80	0.80	0.80	0.80	0.80	0.80
1034	gebouw	197165.81	442706.53	9.00	0.00	0 dB	0.80	0.80	0.80	0.80	0.80	0.80	0.80	0.80	0.80
1035	gebouw	197166.57	442704.77	9.00	0.00	0 dB	0.80	0.80	0.80	0.80	0.80	0.80	0.80	0.80	0.80
1036	gebouw	197466.22	442963.61	5.00	0.00	0 dB	0.80	0.80	0.80	0.80	0.80	0.80	0.80	0.80	0.80
1037	gebouw	197470.99	442972.21	6.00	0.00	0 dB	0.80	0.80	0.80	0.80	0.80	0.80	0.80	0.80	0.80
1038	gebouw	197471.75	442970.35	6.00	0.00	0 dB	0.80	0.80	0.80	0.80	0.80	0.80	0.80	0.80	0.80
1039	gebouw	197128.95	442891.70	0.50	0.00	0 dB	0.80	0.80	0.80	0.80	0.80	0.80	0.80	0.80	0.80
1040	gebouw	197369.72	443008.27	0.50	0.00	0 dB	0.80	0.80	0.80	0.80	0.80	0.80	0.80	0.80	0.80
1041	gebouw	197096.32	442853.56	2.00	0.00	0 dB	0.80	0.80	0.80	0.80	0.80	0.80	0.80	0.80	0.80

Model: zonebewakingsmodel InnoFase (zonebeheerplan, uitbreiding v2)
Groep: (hoofdgroep)
Lijst van Gebouwen, voor rekenmethode Industrielawaai - HMRI, industrie

Naam	Omschr.	X-1	Y-1	Hoogte	Maaiveld	Cp	Refl. 31	Refl. 63	Refl. 125	Refl. 250	Refl. 500	Refl. 1k	Refl. 2k	Refl. 4k	Refl. 8k
1042	gebouw	197095.32	442855.88	2.00	0.00	0 dB	0.80	0.80	0.80	0.80	0.80	0.80	0.80	0.80	0.80
1043	gebouw	197094.31	442858.19	2.00	0.00	0 dB	0.80	0.80	0.80	0.80	0.80	0.80	0.80	0.80	0.80
1044	gebouw	197097.96	442864.99	0.50	0.00	0 dB	0.80	0.80	0.80	0.80	0.80	0.80	0.80	0.80	0.80
1045	gebouw	197113.62	442764.22	6.00	0.00	0 dB	0.80	0.80	0.80	0.80	0.80	0.80	0.80	0.80	0.80
cont1	gasopwerkingscontainer2	197174.58	442625.33	2.20	0.00	0 dB	0.80	0.80	0.80	0.80	0.80	0.80	0.80	0.80	0.80
cont1	gasopwerkingscontainer1	197169.04	442637.99	2.20	0.00	0 dB	0.80	0.80	0.80	0.80	0.80	0.80	0.80	0.80	0.80
232		197111.29	442712.92	4.00	0.00	0 dB	0.80	0.80	0.80	0.80	0.80	0.80	0.80	0.80	0.80
233		197094.17	442749.95	4.00	0.00	0 dB	0.80	0.80	0.80	0.80	0.80	0.80	0.80	0.80	0.80
		197068.36	442849.60	10.00	0.00	0 dB	0.80	0.80	0.80	0.80	0.80	0.80	0.80	0.80	0.80
336		197407.37	443128.83	0.00	0.00	0 dB	0.80	0.80	0.80	0.80	0.80	0.80	0.80	0.80	0.80
15		197834.11	442844.12	14.00	0.00	0 dB	0.80	0.80	0.80	0.80	0.80	0.80	0.80	0.80	0.80
18		197967.14	442804.86	9.75	0.00	0 dB	0.80	0.80	0.80	0.80	0.80	0.80	0.80	0.80	0.80
19		197870.97	442793.45	14.00	0.00	0 dB	0.80	0.80	0.80	0.80	0.80	0.80	0.80	0.80	0.80
20		197882.75	442780.63	14.00	0.00	0 dB	0.80	0.80	0.80	0.80	0.80	0.80	0.80	0.80	0.80
21		197886.26	442768.61	0.00	0.00	0 dB	0.80	0.80	0.80	0.80	0.80	0.80	0.80	0.80	0.80
22		197893.07	442771.81	0.00	0.00	0 dB	0.80	0.80	0.80	0.80	0.80	0.80	0.80	0.80	0.80
23		197900.29	442775.09	0.00	0.00	0 dB	0.80	0.80	0.80	0.80	0.80	0.80	0.80	0.80	0.80
24		197924.43	442785.83	0.00	0.00	0 dB	0.80	0.80	0.80	0.80	0.80	0.80	0.80	0.80	0.80
27		198015.45	442827.17	0.00	0.00	0 dB	0.80	0.80	0.80	0.80	0.80	0.80	0.80	0.80	0.80
30		197905.84	442777.43	0.00	0.00	0 dB	0.80	0.80	0.80	0.80	0.80	0.80	0.80	0.80	0.80
32		198101.04	442855.68	0.00	0.00	0 dB	0.80	0.80	0.80	0.80	0.80	0.80	0.80	0.80	0.80
33		197961.79	442802.90	0.00	0.00	0 dB	0.80	0.80	0.80	0.80	0.80	0.80	0.80	0.80	0.80
34		197980.75	442800.23	0.00	0.00	0 dB	0.80	0.80	0.80	0.80	0.80	0.80	0.80	0.80	0.80
35		197985.20	442801.96	0.00	0.00	0 dB	0.80	0.80	0.80	0.80	0.80	0.80	0.80	0.80	0.80
37		198059.55	442837.39	0.00	0.00	0 dB	0.80	0.80	0.80	0.80	0.80	0.80	0.80	0.80	0.80
38		198074.03	442842.31	0.00	0.00	0 dB	0.80	0.80	0.80	0.80	0.80	0.80	0.80	0.80	0.80
42		198055.78	442844.95	3.00	0.00	0 dB	0.80	0.80	0.80	0.80	0.80	0.80	0.80	0.80	0.80
43		198023.84	442829.33	3.00	0.00	0 dB	0.80	0.80	0.80	0.80	0.80	0.80	0.80	0.80	0.80
45		198006.16	442823.10	0.00	0.00	0 dB	0.80	0.80	0.80	0.80	0.80	0.80	0.80	0.80	0.80
46		198010.87	442825.13	0.00	0.00	0 dB	0.80	0.80	0.80	0.80	0.80	0.80	0.80	0.80	0.80
47		198020.08	442829.28	0.00	0.00	0 dB	0.80	0.80	0.80	0.80	0.80	0.80	0.80	0.80	0.80
48		197956.31	442800.44	0.00	0.00	0 dB	0.80	0.80	0.80	0.80	0.80	0.80	0.80	0.80	0.80
51		198060.38	442836.20	0.00	0.00	0 dB	0.80	0.80	0.80	0.80	0.80	0.80	0.80	0.80	0.80
55		198046.58	442939.94	14.00	0.00	0 dB	0.80	0.80	0.80	0.80	0.80	0.80	0.80	0.80	0.80

Model: zonebewakingsmodel InnoFase (zonebeheerplan, uitbreiding v2)
Groep: (hoofdgroep)
Lijst van Gebouwen, voor rekenmethode Industrielawaai - HMRI, industrie

Naam	Omschr.	X-1	Y-1	Hoogte	Maaiveld	Cp	Refl. 31	Refl. 63	Refl. 125	Refl. 250	Refl. 500	Refl. 1k	Refl. 2k	Refl. 4k	Refl. 8k
56		198128.92	442903.34	14.00	0.00	0 dB	0.80	0.80	0.80	0.80	0.80	0.80	0.80	0.80	0.80
57		198060.40	442909.06	16.00	0.00	0 dB	0.80	0.80	0.80	0.80	0.80	0.80	0.80	0.80	0.80
58		198087.71	442848.15	14.00	0.00	0 dB	0.80	0.80	0.80	0.80	0.80	0.80	0.80	0.80	0.80
59		197848.56	442812.38	16.00	0.00	0 dB	0.80	0.80	0.80	0.80	0.80	0.80	0.80	0.80	0.80
60		197848.56	442812.38	14.00	0.00	0 dB	0.80	0.80	0.80	0.80	0.80	0.80	0.80	0.80	0.80
61		197965.54	442804.43	0.00	0.00	0 dB	0.80	0.80	0.80	0.80	0.80	0.80	0.80	0.80	0.80
62		197943.72	442794.28	0.00	0.00	0 dB	0.80	0.80	0.80	0.80	0.80	0.80	0.80	0.80	0.80
63		197941.01	442793.35	0.00	0.00	0 dB	0.80	0.80	0.80	0.80	0.80	0.80	0.80	0.80	0.80
64		197925.40	442786.28	0.00	0.00	0 dB	0.80	0.80	0.80	0.80	0.80	0.80	0.80	0.80	0.80
65		198045.98	442826.96	8.00	0.00	0 dB	0.80	0.80	0.80	0.80	0.80	0.80	0.80	0.80	0.80
66		197998.77	442818.31	2.00	0.00	0 dB	0.80	0.80	0.80	0.80	0.80	0.80	0.80	0.80	0.80
5	Object	198009.10	442714.86	12.00	0.00	0 dB	0.80	0.80	0.80	0.80	0.80	0.80	0.80	0.80	0.80
1	waterbassin	198058.09	442592.34	6.40	0.00	0 dB	0.80	0.80	0.80	0.80	0.80	0.80	0.80	0.80	0.80
2	waterbassin	198069.00	442595.46	6.40	0.00	0 dB	0.80	0.80	0.80	0.80	0.80	0.80	0.80	0.80	0.80
3	Object (biofilter)	198077.81	442592.83	2.00	0.00	0 dB	0.80	0.80	0.80	0.80	0.80	0.80	0.80	0.80	0.80
4	Object	198108.51	442613.68	4.00	0.00	0 dB	0.80	0.80	0.80	0.80	0.80	0.80	0.80	0.80	0.80
8	Object (Keerwand)	198134.42	442730.36	3.20	0.00	0 dB	0.80	0.80	0.80	0.80	0.80	0.80	0.80	0.80	0.80
9	Object (Keerwand)	198219.45	442697.46	3.20	0.00	0 dB	0.80	0.80	0.80	0.80	0.80	0.80	0.80	0.80	0.80
6	Kantoor	197967.17	442676.74	5.40	0.00	0 dB	0.80	0.80	0.80	0.80	0.80	0.80	0.80	0.80	0.80
500	opslagbassins	197388.17	443063.80	1.50	0.00	0 dB	0.80	0.80	0.80	0.80	0.80	0.80	0.80	0.80	0.80
501	behuizing afscheider	197394.48	443047.73	3.20	0.00	0 dB	0.80	0.80	0.80	0.80	0.80	0.80	0.80	0.80	0.80
VG-IS01	Van Gansewinkel IS laagbouw	197288.54	443222.60	5.00	0.00	0 dB	0.80	0.80	0.80	0.80	0.80	0.80	0.80	0.80	0.80
VG-IS02	Van Gansewinkel IS tweede trap hal	197298.06	443217.96	8.33	0.00	2 dB	0.20	0.20	0.20	0.20	0.20	0.20	0.20	0.20	0.20
VG-IS03	Van Gansewinkel IS tweede nok	197309.14	443221.95	10.00	0.00	2 dB	0.20	0.20	0.20	0.20	0.20	0.20	0.20	0.20	0.20
01	PON/CAT	197413.16	443154.80	11.00	0.00	0 dB	0.80	0.80	0.80	0.80	0.80	0.80	0.80	0.80	0.80
02	PON/CAT	197420.88	443136.12	8.00	0.00	0 dB	0.80	0.80	0.80	0.80	0.80	0.80	0.80	0.80	0.80
01	gebouw Topell	198296.31	442633.96	10.00	0.00	0 dB	0.80	0.80	0.80	0.80	0.80	0.80	0.80	0.80	0.80
	Object Topell	198324.68	442646.80	20.00	0.00	0 dB	0.80	0.80	0.80	0.80	0.80	0.80	0.80	0.80	0.80
kant02	keerwanden	198256.01	442626.22	3.20	0.00	0 dB	0.80	0.80	0.80	0.80	0.80	0.80	0.80	0.80	0.80
schoorstee		198320.05	442653.36	18.00	20.00	0 dB	0.80	0.80	0.80	0.80	0.80	0.80	0.80	0.80	0.80
silo	zetmeeldroog 20%	198290.70	442769.03	20.00	0.00	0 dB	0.80	0.80	0.80	0.80	0.80	0.80	0.80	0.80	0.80
silo	zetmeeldroog 20%	198286.87	442767.31	20.00	0.00	0 dB	0.80	0.80	0.80	0.80	0.80	0.80	0.80	0.80	0.80
silo	zetmeeldroog 20%	198283.03	442765.58	20.00	0.00	0 dB	0.80	0.80	0.80	0.80	0.80	0.80	0.80	0.80	0.80
silo	zetmeeldroog 20%	198260.80	442707.10	20.00	0.00	0 dB	0.80	0.80	0.80	0.80	0.80	0.80	0.80	0.80	0.80

Model: zonebewakingsmodel InnoFase (zonebeheerplan, uitbreiding v2)
Groep: (hoofdgroep)
Lijst van Gebouwen, voor rekenmethode Industrielawaai - HMRI, industrie

Naam	Omschr.	X-1	Y-1	Hoogte	Maaiveld	Cp	Refl. 31	Refl. 63	Refl. 125	Refl. 250	Refl. 500	Refl. 1k	Refl. 2k	Refl. 4k	Refl. 8k
stortbunke		198253.66	442650.15	0.00	0.00	0 dB	0.80	0.80	0.80	0.80	0.80	0.80	0.80	0.80	0.80
stortbunke	Muur 5 m	198253.70	442650.12	5.00	0.00	0 dB	0.80	0.80	0.80	0.80	0.80	0.80	0.80	0.80	0.80
stortbunke	Muur 5 m	198255.05	442644.78	5.00	0.00	0 dB	0.80	0.80	0.80	0.80	0.80	0.80	0.80	0.80	0.80
gebouw	gebouwtje kettingtransport	198281.61	442639.23	3.00	0.00	0 dB	0.80	0.80	0.80	0.80	0.80	0.80	0.80	0.80	0.80
trafohuis		198282.06	442660.47	2.50	0.00	0 dB	0.80	0.80	0.80	0.80	0.80	0.80	0.80	0.80	0.80
scheiding	scheidingswand	198311.33	442724.84	10.00	0.00	0 dB	0.80	0.80	0.80	0.80	0.80	0.80	0.80	0.80	0.80
01	gebouw Topell	198296.31	442633.96	10.00	0.00	0 dB	0.80	0.80	0.80	0.80	0.80	0.80	0.80	0.80	0.80
		198315.33	442657.30	8.00	20.00	0 dB	0.80	0.80	0.80	0.80	0.80	0.80	0.80	0.80	0.80
Porta	Portacabins	198214.62	442764.67	3.00	0.00	0 dB	0.80	0.80	0.80	0.80	0.80	0.80	0.80	0.80	0.80
silo	zetmeeldroog 20%	198257.37	442705.24	20.00	0.00	0 dB	0.80	0.80	0.80	0.80	0.80	0.80	0.80	0.80	0.80
001	4PET Productie/kantoor	197320.23	442608.22	10.16	0.00	0 dB	0.80	0.80	0.80	0.80	0.80	0.80	0.80	0.80	0.80
002	4PET Kantoor	197309.84	442603.25	12.35	0.00	0 dB	0.80	0.80	0.80	0.80	0.80	0.80	0.80	0.80	0.80
004	4PET dakopbouw silo	197298.22	442603.07	12.67	0.00	0 dB	0.80	0.80	0.80	0.80	0.80	0.80	0.80	0.80	0.80
003	4PET dakopbouw silo	197289.11	442598.79	12.67	0.00	0 dB	0.80	0.80	0.80	0.80	0.80	0.80	0.80	0.80	0.80
1001	silo	197245.80	442618.77	16.72	0.00	0 dB	0.30	0.30	0.30	0.30	0.30	0.30	0.30	0.30	0.30
1002	silo	197248.91	442620.17	16.72	0.00	0 dB	0.30	0.30	0.30	0.30	0.30	0.30	0.30	0.30	0.30
1003	silo	197222.01	442608.07	20.13	0.00	0 dB	0.30	0.30	0.30	0.30	0.30	0.30	0.30	0.30	0.30
1004	silo	197226.06	442609.93	20.13	0.00	0 dB	0.30	0.30	0.30	0.30	0.30	0.30	0.30	0.30	0.30
1005	silo	197230.07	442611.81	20.13	0.00	0 dB	0.30	0.30	0.30	0.30	0.30	0.30	0.30	0.30	0.30
1006	silo	197223.97	442603.95	20.13	0.00	0 dB	0.30	0.30	0.30	0.30	0.30	0.30	0.30	0.30	0.30
1007	silo	197228.03	442605.75	20.13	0.00	0 dB	0.30	0.30	0.30	0.30	0.30	0.30	0.30	0.30	0.30
1008	silo	197232.08	442607.62	20.13	0.00	0 dB	0.30	0.30	0.30	0.30	0.30	0.30	0.30	0.30	0.30
003	4PET dakopbouw silo	197245.58	442583.63	13.51	0.00	0 dB	0.80	0.80	0.80	0.80	0.80	0.80	0.80	0.80	0.80
1009	brandwatertank	197340.85	442558.14	8.00	0.00	0 dB	0.30	0.30	0.30	0.30	0.30	0.30	0.30	0.30	0.30
hal 1	SITA: Hal 1, werkplaats	197450.66	442549.11	13.60	0.00	0 dB	0.00	0.00	0.00	0.00	0.00	0.00	0.00	0.00	0.00
hal 1	SITA: Hal 1, werkplaats	197504.74	442574.05	9.00	0.00	0 dB	0.00	0.00	0.00	0.00	0.00	0.00	0.00	0.00	0.00
	industriefunctie	197481.66	442632.84	5.00	0.00	0 dB	0.80	0.80	0.80	0.80	0.80	0.80	0.80	0.80	0.80
216	Wassersgebouw	197115.16	442645.27	22.00	0.00	0 dB	0.80	0.80	0.80	0.80	0.80	0.80	0.80	0.80	0.80
218		197058.00	442704.05	25.00	0.00	0 dB	0.80	0.80	0.80	0.80	0.80	0.80	0.80	0.80	0.80
219		197058.02	442704.03	25.00	0.00	0 dB	0.80	0.80	0.80	0.80	0.80	0.80	0.80	0.80	0.80
220	Bunker	197081.42	442669.27	28.00	0.00	0 dB	0.80	0.80	0.80	0.80	0.80	0.80	0.80	0.80	0.80
222		197108.27	442635.01	12.00	0.00	0 dB	0.80	0.80	0.80	0.80	0.80	0.80	0.80	0.80	0.80
223		197139.00	442634.02	16.00	0.00	0 dB	0.80	0.80	0.80	0.80	0.80	0.80	0.80	0.80	0.80
224	WOS gebouw	197132.09	442611.30	15.20	0.00	0 dB	0.80	0.80	0.80	0.80	0.80	0.80	0.80	0.80	0.80

Model: zonebewakingsmodel InnoFase (zonebeheerplan, uitbreiding v2)
Groep: (hoofdgroep)
Lijst van Gebouwen, voor rekenmethode Industrielawaai - HMRI, industrie

Naam	Omschr.	X-1	Y-1	Hoogte	Maaiveld	Cp	Refl. 31	Refl. 63	Refl. 125	Refl. 250	Refl. 500	Refl. 1k	Refl. 2k	Refl. 4k	Refl. 8k
228		197121.43	442666.17	90.00	0.00	0 dB	0.80	0.80	0.80	0.80	0.80	0.80	0.80	0.80	0.80
229		197119.04	442666.04	90.00	0.00	0 dB	0.80	0.80	0.80	0.80	0.80	0.80	0.80	0.80	0.80
230		197086.48	442722.12	15.00	0.00	0 dB	0.80	0.80	0.80	0.80	0.80	0.80	0.80	0.80	0.80
232		197111.29	442712.92	4.00	0.00	0 dB	0.80	0.80	0.80	0.80	0.80	0.80	0.80	0.80	0.80
233		197094.17	442749.95	4.00	0.00	0 dB	0.80	0.80	0.80	0.80	0.80	0.80	0.80	0.80	0.80
236		197042.65	442664.99	7.00	0.00	0 dB	0.80	0.80	0.80	0.80	0.80	0.80	0.80	0.80	0.80
237		197067.73	442662.87	7.00	0.00	0 dB	0.80	0.80	0.80	0.80	0.80	0.80	0.80	0.80	0.80
238		197009.15	442761.77	1.00	0.00	0 dB	0.80	0.80	0.80	0.80	0.80	0.80	0.80	0.80	0.80
239		197007.41	442744.66	2.00	0.00	0 dB	0.80	0.80	0.80	0.80	0.80	0.80	0.80	0.80	0.80
240		197019.92	442717.31	3.00	0.00	0 dB	0.80	0.80	0.80	0.80	0.80	0.80	0.80	0.80	0.80
241		197025.95	442703.89	4.00	0.00	0 dB	0.80	0.80	0.80	0.80	0.80	0.80	0.80	0.80	0.80
242		197025.91	442703.91	5.00	0.00	0 dB	0.80	0.80	0.80	0.80	0.80	0.80	0.80	0.80	0.80
243		197032.26	442689.80	6.00	0.00	0 dB	0.80	0.80	0.80	0.80	0.80	0.80	0.80	0.80	0.80
244		197046.44	442680.84	7.00	0.00	0 dB	0.80	0.80	0.80	0.80	0.80	0.80	0.80	0.80	0.80
245		197041.81	442636.41	7.00	0.00	0 dB	0.80	0.80	0.80	0.80	0.80	0.80	0.80	0.80	0.80
416	AVIRA GFT hal	197280.51	442350.30	10.40	0.00	0 dB	0.80	0.80	0.80	0.80	0.80	0.80	0.80	0.80	0.80
417	AVIRA GFT hal	197205.19	442514.92	10.40	0.00	0 dB	0.80	0.80	0.80	0.80	0.80	0.80	0.80	0.80	0.80
488	Trafo/PGEM stadsverwarming	197113.87	442615.23	4.00	0.00	0 dB	0.80	0.80	0.80	0.80	0.80	0.80	0.80	0.80	0.80
489	Noodkantoor	197006.80	442672.17	3.00	0.00	0 dB	0.80	0.80	0.80	0.80	0.80	0.80	0.80	0.80	0.80
490	Storthal	197044.91	442660.35	18.20	0.00	0 dB	0.80	0.80	0.80	0.80	0.80	0.80	0.80	0.80	0.80
491	Denoxgebouw	197092.25	442694.02	16.40	0.00	0 dB	0.80	0.80	0.80	0.80	0.80	0.80	0.80	0.80	0.80
492	Denoxgebouw	197094.88	442701.80	22.80	0.00	0 dB	0.80	0.80	0.80	0.80	0.80	0.80	0.80	0.80	0.80
493	Denoxgebouw	197097.41	442696.36	19.60	0.00	0 dB	0.80	0.80	0.80	0.80	0.80	0.80	0.80	0.80	0.80
494	Waterbehandelingsgebouw	197100.07	442678.01	10.00	0.00	0 dB	0.80	0.80	0.80	0.80	0.80	0.80	0.80	0.80	0.80
495	WOS gebouw	197122.07	442606.66	8.60	0.00	0 dB	0.80	0.80	0.80	0.80	0.80	0.80	0.80	0.80	0.80
499	KETELOMKASTING	197118.08	442638.53	58.40	0.00	0 dB	0.80	0.80	0.80	0.80	0.80	0.80	0.80	0.80	0.80
500	Turbinehal 2	197090.48	442614.20	28.50	0.00	0 dB	0.80	0.80	0.80	0.80	0.80	0.80	0.80	0.80	0.80
501	Machine - trafo gebouw	197081.17	442579.72	8.50	0.00	0 dB	0.80	0.80	0.80	0.80	0.80	0.80	0.80	0.80	0.80
513	Fietshok	196963.71	442780.59	3.00	0.00	0 dB	0.80	0.80	0.80	0.80	0.80	0.80	0.80	0.80	0.80
514	Portiersloge	197012.30	442852.75	3.00	0.00	0 dB	0.80	0.80	0.80	0.80	0.80	0.80	0.80	0.80	0.80
515	Slakopslag	197050.95	442733.15	8.00	0.00	0 dB	0.80	0.80	0.80	0.80	0.80	0.80	0.80	0.80	0.80
516	AVIRA GFT biofilter	197205.07	442514.93	5.70	0.00	0 dB	0.80	0.80	0.80	0.80	0.80	0.80	0.80	0.80	0.80
1051	Compressorgebouw	197095.41	442586.53	4.65	0.00	0 dB	0.80	0.80	0.80	0.80	0.80	0.80	0.80	0.80	0.80
1052	POG-gebouw	197122.05	442606.67	20.00	0.00	0 dB	0.80	0.80	0.80	0.80	0.80	0.80	0.80	0.80	0.80

Model: zonebewakingsmodel InnoFase (zonebeheerplan, uitbreiding v2)
Groep: (hoofdgroep)
Lijst van Gebouwen, voor rekenmethode Industrielawaai - HMRI, industrie

Naam	Omschr.	X-1	Y-1	Hoogte	Maaiveld	Cp	Refl. 31	Refl. 63	Refl. 125	Refl. 250	Refl. 500	Refl. 1k	Refl. 2k	Refl. 4k	Refl. 8k
1053	POG-gebouw	197129.28	442585.44	12.50	0.00	0 dB	0.80	0.80	0.80	0.80	0.80	0.80	0.80	0.80	0.80
1054	koeler	197129.96	442638.93	17.90	0.00	0 dB	0.80	0.80	0.80	0.80	0.80	0.80	0.80	0.80	0.80
1055	koeler	197119.95	442634.31	17.90	0.00	0 dB	0.80	0.80	0.80	0.80	0.80	0.80	0.80	0.80	0.80
1057	rooster dak ketelhuis	197092.76	442671.07	61.40	0.00	0 dB	0.80	0.80	0.80	0.80	0.80	0.80	0.80	0.80	0.80
1057	rooster dak ketelhuis	197098.39	442659.22	61.40	0.00	0 dB	0.80	0.80	0.80	0.80	0.80	0.80	0.80	0.80	0.80
1057	rooster dak ketelhuis	197103.46	442648.47	61.40	0.00	0 dB	0.80	0.80	0.80	0.80	0.80	0.80	0.80	0.80	0.80
509	kantoor	196957.32	442711.77	7.20	0.00	0 dB	0.80	0.80	0.80	0.80	0.80	0.80	0.80	0.80	0.80
510	kantoor	196964.64	442715.11	7.20	0.00	0 dB	0.80	0.80	0.80	0.80	0.80	0.80	0.80	0.80	0.80
511	kantoor	196951.40	442748.01	7.20	0.00	0 dB	0.80	0.80	0.80	0.80	0.80	0.80	0.80	0.80	0.80
512	kantoor	196959.19	442745.34	7.20	0.00	0 dB	0.80	0.80	0.80	0.80	0.80	0.80	0.80	0.80	0.80
1058	kantoor	196958.69	442767.08	8.30	0.00	0 dB	0.80	0.80	0.80	0.80	0.80	0.80	0.80	0.80	0.80
118	SO2-gebouw	197071.85	442689.52	12.45	0.00	0 dB	0.80	0.80	0.80	0.80	0.80	0.80	0.80	0.80	0.80
517	Gebouw	197171.98	442516.10	3.00	0.00	0 dB	0.80	0.80	0.80	0.80	0.80	0.80	0.80	0.80	0.80
518	Gebouw 8	197199.57	442568.02	3.00	0.00	0 dB	0.80	0.80	0.80	0.80	0.80	0.80	0.80	0.80	0.80
520	Tank	197200.76	442594.56	15.00	0.00	0 dB	0.80	0.80	0.80	0.80	0.80	0.80	0.80	0.80	0.80
521	Tank	197207.50	442578.87	15.00	0.00	0 dB	0.80	0.80	0.80	0.80	0.80	0.80	0.80	0.80	0.80
117	LCO2 tank	197153.59	442540.57	10.00	0.00	0 dB	0.80	0.80	0.80	0.80	0.80	0.80	0.80	0.80	0.80
119	Electrogebouw	197181.04	442574.74	4.00	0.00	0 dB	0.80	0.80	0.80	0.80	0.80	0.80	0.80	0.80	0.80
103	10 KV substation	197169.16	442564.19	4.00	0.00	0 dB	0.80	0.80	0.80	0.80	0.80	0.80	0.80	0.80	0.80
104	Pumpbuilding	197153.90	442543.13	4.00	0.00	0 dB	0.80	0.80	0.80	0.80	0.80	0.80	0.80	0.80	0.80
105	Cooling water bassin	197156.20	442558.29	1.00	0.00	0 dB	0.80	0.80	0.80	0.80	0.80	0.80	0.80	0.80	0.80
106	CO2 compressor	197173.72	442553.79	3.00	0.00	0 dB	0.80	0.80	0.80	0.80	0.80	0.80	0.80	0.80	0.80
107	Booster fan	197159.93	442568.54	4.00	0.00	0 dB	0.80	0.80	0.80	0.80	0.80	0.80	0.80	0.80	0.80
110	MEA storage	197147.98	442560.91	4.00	0.00	0 dB	0.80	0.80	0.80	0.80	0.80	0.80	0.80	0.80	0.80
112	Absorber	197171.07	442570.95	5.00	0.00	0 dB	0.80	0.80	0.80	0.80	0.80	0.80	0.80	0.80	0.80
113	Stripper	197159.10	442565.57	5.00	0.00	0 dB	0.80	0.80	0.80	0.80	0.80	0.80	0.80	0.80	0.80
114	NH3 washer	197153.78	442562.69	5.00	0.00	0 dB	0.80	0.80	0.80	0.80	0.80	0.80	0.80	0.80	0.80
115	LCO2 tank	197147.53	442552.97	10.00	0.00	0 dB	0.80	0.80	0.80	0.80	0.80	0.80	0.80	0.80	0.80
116	LCO2 tank	197144.65	442559.02	10.00	0.00	0 dB	0.80	0.80	0.80	0.80	0.80	0.80	0.80	0.80	0.80
117	LCO2 tank	197150.54	442546.66	10.00	0.00	0 dB	0.80	0.80	0.80	0.80	0.80	0.80	0.80	0.80	0.80
400	Pompgebouw	197182.03	442595.39	4.80	0.00	0 dB	0.80	0.80	0.80	0.80	0.80	0.80	0.80	0.80	0.80
401	Pompgebouw	197197.80	442602.56	6.80	0.00	0 dB	0.80	0.80	0.80	0.80	0.80	0.80	0.80	0.80	0.80

Model: zonebewakingsmodel InnoFase (zonebeheerplan, uitbreiding v2)
Groep: (hoofdgroep)
Lijst van Toetspunten, voor rekenmethode Industrielawaai - HMRI, industrie

Naam	Omschr.	X	Y	Maaiveld	Hdef.	Hoogte A	Hoogte B	Hoogte C	Hoogte D	Hoogte E	Gevel
001	zonebewakingspunt	197068.21	443461.50	0.00	Relatief	5.00	--	--	--	--	Nee
002	zonebewakingspunt	197349.15	443425.72	0.00	Relatief	5.00	--	--	--	--	Nee
003	zonebewakingspunt	197491.85	443427.89	0.00	Relatief	5.00	--	--	--	--	Nee
004	zonebewakingspunt	197698.28	443428.26	0.00	Relatief	5.00	--	--	--	--	Nee
005	zonebewakingspunt	197928.60	443389.20	0.00	Relatief	5.00	--	--	--	--	Nee
006	zonebewakingspunt	198330.29	443317.85	0.00	Relatief	5.00	--	--	--	--	Nee
007	zonebewakingspunt	198593.04	443234.87	0.00	Relatief	5.00	--	--	--	--	Nee
008	zonebewakingspunt	198638.87	442998.76	0.00	Relatief	5.00	--	--	--	--	Nee
009	zonebewakingspunt	198661.99	442735.38	0.00	Relatief	5.00	--	--	--	--	Nee
010	zonebewakingspunt	198645.40	442481.01	0.00	Relatief	5.00	--	--	--	--	Nee
011	zonebewakingspunt	198627.89	442298.67	0.00	Relatief	5.00	--	--	--	--	Nee
012	zonebewakingspunt	198251.14	442011.66	0.00	Relatief	5.00	--	--	--	--	Nee
013	zonebewakingspunt	197762.42	441863.60	0.00	Relatief	5.00	--	--	--	--	Nee
014	zonebewakingspunt	197328.82	441820.90	0.00	Relatief	5.00	--	--	--	--	Nee
015	zonebewakingspunt	196947.67	441945.74	0.00	Relatief	5.00	--	--	--	--	Nee
016	zonebewakingspunt	196731.71	442168.45	0.00	Relatief	5.00	--	--	--	--	Nee
017	zonebewakingspunt	196569.06	442584.70	0.00	Relatief	5.00	--	--	--	--	Nee
018	zonebewakingspunt	196367.47	443044.33	0.00	Relatief	5.00	--	--	--	--	Nee
019	zonebewakingspunt	196689.23	443210.00	0.00	Relatief	5.00	--	--	--	--	Nee
002D	zonebewakingspunt	197320.57	443425.84	0.00	Relatief	5.00	--	--	--	--	Nee
020	zonebewakingspunt	196672.83	442286.00	0.00	Relatief	5.00	--	--	--	--	Ja
021	zonebewakingspunt	196598.69	442496.65	0.00	Relatief	5.00	--	--	--	--	Ja

M.2020.0506.07

Industrieterrein InnoFase, Duiven

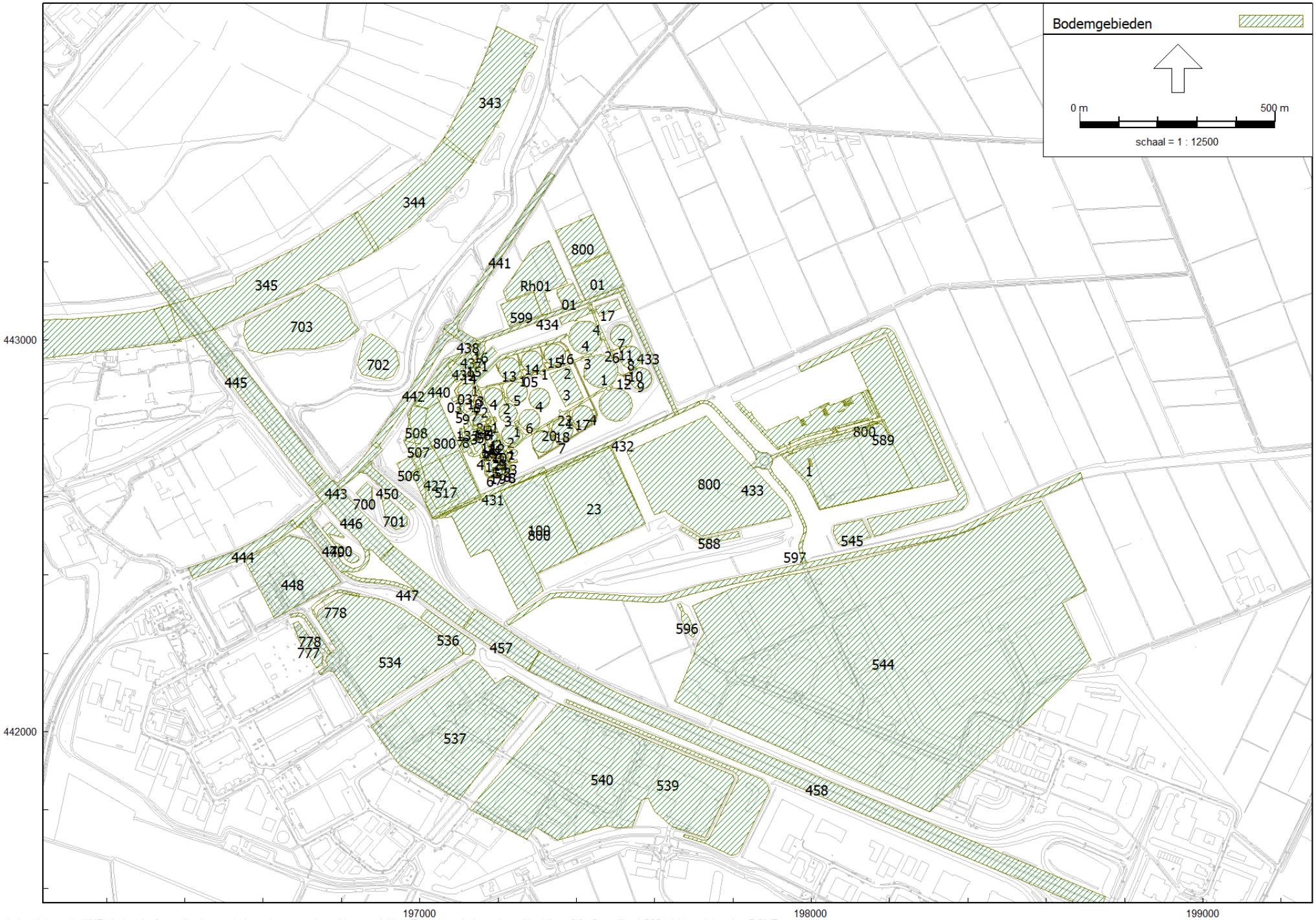

Industrielawaai - HMRI, industrie, [actualisatie zonebeheerplan - zonebewakingsmodel InnoFase (zonebeheerplan, uitbreiding v2)] , Geomilieu V2021.1 Licentiehouder: DGMR

Ligging bodemgebieden

Model: zonebewakingsmodel InnoFase (zonebeheerplan, uitbreiding v2)
Groep: (hoofdgroep)
Lijst van Bodemgebieden, voor rekenmethode Industrielawaai - HMRI, industrie

Naam	Omschr.	X-1	Y-1	Oppervlak	Bf
343	water	197058.57	443506.18	33902.04	0.00
344	water	197063.55	443518.65	33544.76	0.00
345	water	196841.64	443327.90	56020.28	0.00
346	water	196360.69	443089.38	78703.82	0.00
349	water	195703.11	442563.96	92589.63	0.00
431		197317.56	442675.98	3101.93	0.00
432	weg	197320.64	442666.52	3896.73	0.00
433	weg	197652.33	442807.55	3988.22	0.00
434	weg	197134.71	442995.57	4509.34	0.00
437		197133.06	442980.92	777.41	0.00
438		197089.44	443006.66	1549.54	0.00
439		197070.42	442940.63	3442.55	0.00
440		196987.55	442835.05	5450.94	0.00
441	weg	197345.76	443419.41	7957.00	0.00
442	weg	197089.81	443007.10	6584.02	0.00
443	weg	196906.75	442719.46	6665.66	0.00
444	weg	196675.32	442541.89	7468.25	0.00
445	A12	196760.11	442659.83	35126.44	0.00
446	A12	196716.51	442630.43	14286.82	0.00
447	A12	196897.94	442440.99	15312.75	0.00
448	bedrijventerrein	196798.65	442382.29	29178.66	0.20
449	weg	196686.53	442522.15	5195.77	0.00
450	weg	196843.63	442661.33	3713.59	0.00
457	A12	197110.92	442263.99	11462.32	0.00
458	A12	197496.97	442102.76	70617.10	0.00
534	bedrijventerrein	196748.98	442315.71	65736.74	0.20
536	water	197001.38	442291.01	4643.70	0.00
537		197100.72	441824.74	79113.07	0.20
539	water	197375.57	442081.49	22059.94	0.00
540	bedrijventerrein	197126.94	441802.56	137546.78	0.20
544	bedrijventerrein	197650.79	442078.10	503414.09	0.20
596	water	197666.99	442327.18	1264.76	0.00
597	water	197220.47	442280.57	21615.66	0.00
700	water	196838.30	442608.42	1496.77	0.00
701	water	196915.01	442536.22	3040.97	0.00
702	water	196853.34	442912.28	8666.02	0.00
703	water	196708.05	443123.78	32525.90	0.00
800	Innofase	198189.98	443007.41	81085.66	0.50
100	putman ZW	197206.57	442614.65	27411.86	0.50
427		196976.46	442702.25	9389.70	0.00
506		197001.07	442663.08	2000.54	0.00
507		196979.81	442700.01	2884.36	0.00
508		196961.92	442742.54	3799.52	0.00
517		197031.80	442545.00	17411.62	0.00
588	water	197815.82	442497.53	1961.38	0.00
589	water	198143.58	442543.23	19995.41	0.00
700	water	196751.82	442519.14	2295.18	0.00
777	parkeerterrein	196689.18	442282.55	3298.97	0.00
778	weg	196671.76	442290.36	1401.19	0.00
778	weg	196736.60	442294.77	1110.13	0.00
800	Innofase	197488.07	442730.11	99166.81	0.50
800	Innofase	197732.39	442805.89	73340.05	0.50
433	weg	197982.07	442537.11	5360.35	0.00
545	water	198151.58	442497.26	4194.10	0.00
800	Roelofshoeve	197085.55	442958.86	35072.25	0.50
800	Roelofshoeve	197483.65	443226.32	10836.73	0.50
01	Salland Olie	197408.79	443104.05	2396.80	0.00

Model: zonebewakingsmodel InnoFase (zonebeheerplan, uitbreiding v2)
Groep: (hoofdgroep)
Lijst van Bodemgebieden, voor rekenmethode Industrielawaai - HMRI, industrie

Naam	Omschr.	X-1	Y-1	Oppervlak	Bf
03	hard bodemgebied RWZI	197086.52	442841.31	149.24	0.00
05	hard bodemgebied RWZI	197147.45	442880.67	1394.76	0.00
22	verharding	197286.38	442758.87	993.01	0.00
	water	197144.16	442890.07	1765.11	0.00
1		197256.34	442905.34	84.26	0.00
1		197312.55	442922.33	85.03	0.00
2	water	197322.04	442995.60	763.98	0.00
3	water	197332.14	442913.32	4812.01	0.00
4	voormalig lavabed	197332.37	442850.03	2232.86	0.50
5	voormalig lavabed	197275.04	442866.67	2197.90	0.50
6	voormalig lavabed	197306.72	442796.22	2245.88	0.50
7	water	197289.82	442725.48	445.79	0.00
		197284.51	442763.05	356.16	0.00
4		197430.06	443088.78	651.90	0.00
		197199.78	442885.51	178.16	0.00
1		197246.84	442779.84	115.85	0.00
2		197214.68	442849.88	107.09	0.00
		197094.21	442856.61	52.29	0.00
1		197129.62	442909.92	246.60	0.00
2		197147.58	442869.37	393.25	0.00
3		197152.68	442869.10	11.20	0.00
4	water	197437.96	442784.07	140.25	0.00
		197459.69	442866.08	5678.81	0.00
1		197465.34	442877.42	6050.83	0.00
2		197490.05	442955.29	278.78	0.00
3		197418.98	442954.14	143.35	0.00
4		197426.46	442963.90	5517.42	0.00
5		197519.63	442910.84	39.73	0.00
6		197486.41	442975.90	59.77	0.00
7		197542.72	443010.58	2453.35	0.00
8		197567.23	442955.90	2443.93	0.00
9		197592.29	442901.43	2412.42	0.00
10		197552.36	442926.32	5.38	0.00
11		197527.55	442981.17	4.22	0.00
12		197520.98	442907.68	6.22	0.00
13		197256.39	442927.44	2372.66	0.00
14		197314.40	442945.22	2376.51	0.00
15		197372.39	442962.69	2368.34	0.00
16	water	197371.28	442969.98	10.53	0.00
17		197443.96	442805.07	2380.41	0.00
18		197392.16	442773.54	2344.18	0.00
20		197327.67	442764.67	90.15	0.00
		197341.12	442741.00	2385.21	0.00
1		197376.06	442814.16	85.25	0.00
2		197255.93	442758.53	1750.63	0.00
3		197249.43	442813.77	1751.99	0.00
4		197212.22	442854.92	1768.54	0.00
5		197095.81	442826.54	49.50	0.00
6		197155.78	442851.91	48.71	0.00
7		197134.30	442846.45	337.14	0.00
8		197144.46	442806.81	733.27	0.00
9		197130.66	442838.68	860.13	0.00
10		197135.96	442842.79	31.22	0.00
		197179.64	442801.08	578.81	0.00
1		197187.09	442802.28	74.66	0.00
2		197178.77	442796.39	75.05	0.00
3		197136.86	442777.43	74.08	0.00

Model: zonebewakingsmodel InnoFase (zonebeheerplan, uitbreiding v2)
Groep: (hoofdgroep)
Lijst van Bodemgebieden, voor rekenmethode Industrielawaai - HMRI, industrie

Naam	Omschr.	X-1	Y-1	Oppervlak	Bf
4		197155.72	442778.11	133.38	0.00
5		197165.78	442782.54	15.62	0.00
6		197141.75	442780.53	15.88	0.00
7		197102.63	442773.72	167.32	0.00
8		197108.01	442774.02	495.28	0.00
9		197162.65	442756.01	915.55	0.00
		197164.07	442702.09	1663.85	0.00
1		197198.44	442751.47	344.42	0.00
2		197207.96	442730.10	344.78	0.00
3		197215.97	442712.44	181.80	0.00
4		197224.76	442692.74	341.93	0.00
5		197201.67	442682.34	341.96	0.00
6		197188.20	442660.70	265.47	0.00
7		197211.82	442663.49	273.10	0.00
8		197230.55	442671.93	274.68	0.00
9		197211.64	442665.24	7.83	0.00
10		197170.90	442760.64	266.82	0.00
11		197172.56	442743.87	7.02	0.00
12		197181.76	442723.53	6.87	0.00
		197188.50	442715.59	13.71	0.00
1		197185.72	442705.04	151.67	0.00
2		197190.81	442703.07	10.86	0.00
4		197155.57	442706.11	26.15	0.00
5		197162.99	442687.47	479.62	0.00
		197197.95	442696.87	69.68	0.00
1		197188.15	442661.15	54.99	0.00
2		197228.51	442684.05	7.22	0.00
3		197231.06	442685.05	78.89	0.00
		197249.94	442712.07	253.72	0.00
1		197255.91	442742.34	360.69	0.00
2		197210.01	442734.23	207.44	0.00
3		197121.77	442790.03	1047.69	0.00
4		197173.43	442783.58	90.01	0.00
5		197153.71	442771.92	42.07	0.00
6		197166.65	442780.58	42.07	0.00
7		197225.88	442723.96	16.30	0.00
8		197236.38	442666.20	14.87	0.00
9		197210.97	442702.66	2.06	0.00
10		197202.67	442720.98	2.35	0.00
11		197192.69	442739.43	2.19	0.00
12		197198.34	442740.55	5.72	0.00
13		197112.52	442777.28	11.76	0.00
14		197116.46	442904.83	207.05	0.00
15		197140.30	442938.69	11.87	0.00
16		197147.71	442955.71	516.44	0.00
17		197450.09	443084.08	1547.58	0.00
		197144.95	442914.79	269.78	0.00
1		197134.76	442931.73	1217.86	0.00
03	water	197098.77	442847.83	1420.33	0.00
		197194.55	442939.29	30.80	0.00
		197805.85	442834.60	764.54	0.00
		197943.18	442738.88	213.24	0.00
		197982.63	442756.52	339.62	0.00
		198065.63	442779.50	408.10	0.00
		198154.82	442807.06	314.01	0.00
		198143.73	442870.61	356.58	0.00
		198097.25	442851.78	48.10	0.00

Model: zonebewakingsmodel InnoFase (zonebeheerplan, uitbreiding v2)
Groep: (hoofdgroep)
Lijst van Bodemgebieden, voor rekenmethode Industrielawaai - HMRI, industrie

Naam	Omschr.	X-1	Y-1	Oppervlak	Bf
		198096.30	442851.40	47.77	0.00
		198092.69	442849.76	48.51	0.00
		198089.02	442848.10	48.60	0.00
		198085.39	442846.43	48.18	0.00
		198085.61	442828.90	48.27	0.00
		197980.98	442798.77	47.69	0.00
		197981.17	442781.26	47.71	0.00
		197977.51	442779.62	47.90	0.00
		198065.12	442773.42	112.47	0.00
		198156.13	442798.48	74.63	0.00
		198063.34	442766.24	13.29	0.00
		198055.62	442776.52	12.65	0.00
		197817.51	442841.70	18680.68	0.00
		197937.01	442720.86	71.49	0.00
		197931.71	442733.71	98.71	0.00
		198034.97	442823.61	47.17	0.00
		198031.29	442821.99	47.98	0.00
		198027.61	442820.38	46.99	0.00
		198069.18	442817.14	47.15	0.00
		197896.30	442703.98	2645.06	0.00
	Inrichting GRR	197932.45	442701.03	40470.06	0.50
	weegbrug	197998.58	442697.53	65.79	0.00
1	weegbrug	197998.85	442676.87	61.25	0.00
		197399.71	443053.89	1517.75	0.00
Rh01	Bodemvlak Roelofshoeve 9	197213.73	443124.85	14678.93	0.00
599	rangeerterrein	197228.35	443032.90	5535.73	0.00
01	Kavel MAN	197521.57	443138.55	9576.25	0.00
23	Grens inrichting BFI	197316.36	442646.11	40138.03	0.00

M.2020.0506.07

Industrieterrein InnoFase, Duiven

Ligging schermen, hoogtelijnen en beplantingsstroken

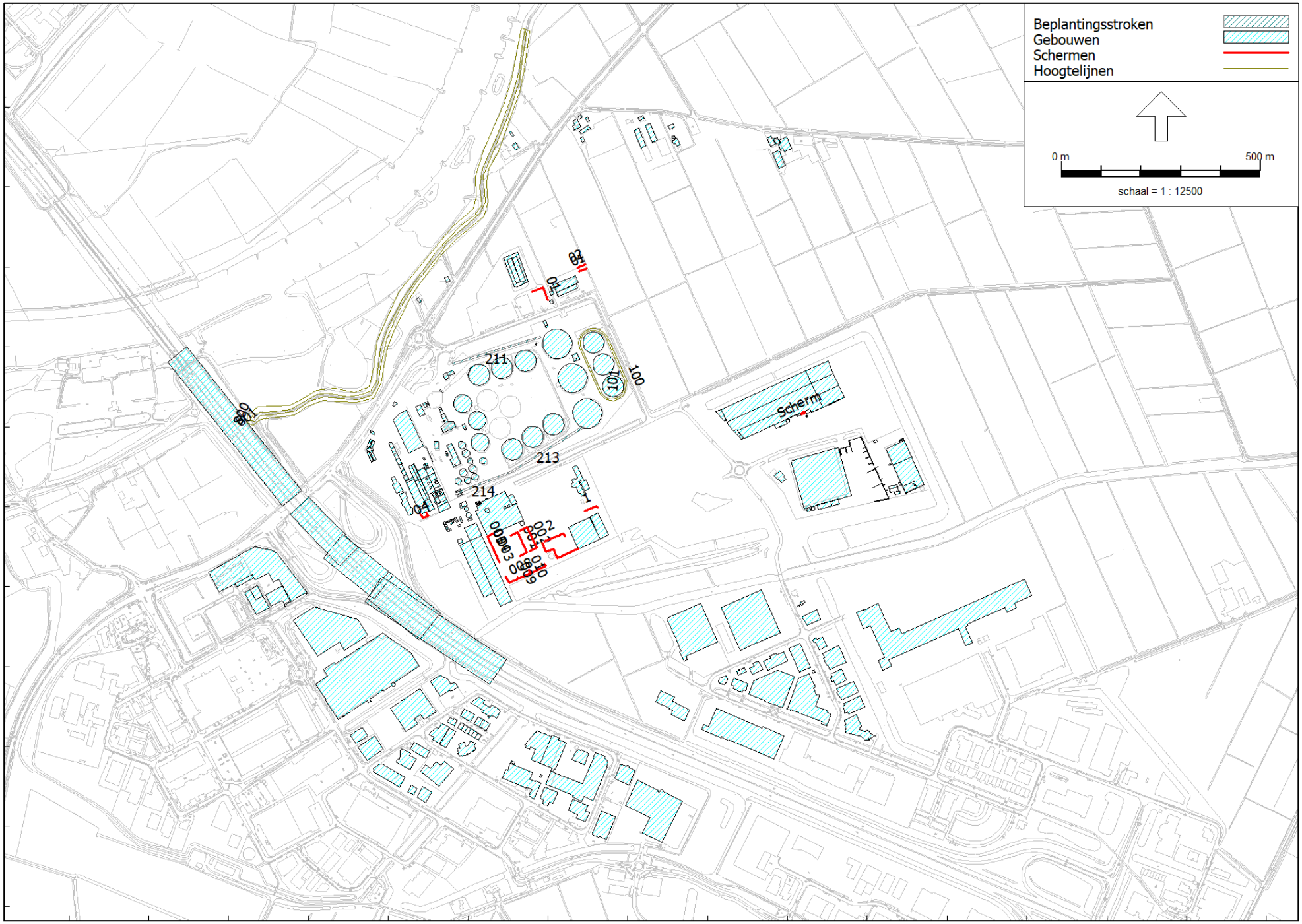

Industrielawaai - HMRI, industrie, [actualisatie zonebeheerplan - zonebewakingsmodel InnoFase (zonebeheerplan, uitbreiding v2)] , Geomilieu V2021.1 Licentiehouder: DGMR

Model: zonebewakingsmodel InnoFase (zonebeheerplan, uitbreiding v2)
Groep: (hoofdgroep)
Lijst van Schermen, voor rekenmethode Industrielawaai - HMRI, industrie

Naam	Omschr.	X-1	Y-1	X-n	Y-n	H-1	H-n	Cp	Refl.L 31	Refl.L 63	Refl.L 125	Refl.L 250	Refl.L 500	Refl.L 1k	Refl.L 2k	Refl.L 4k	Refl.L 8k
01	grondwal+scherm + 3 m	197359.97	443138.51	197400.27	443116.45	3.00	3.00	0 dB	0.80	0.80	0.80	0.80	0.80	0.80	0.80	0.80	0.80
Scherm	Scherm om dry-cooler	198037.85	442835.55	198037.87	442835.56	2.00	2.00	0 dB	0.20	0.20	0.20	0.20	0.20	0.20	0.20	0.20	0.20
01	Was en tank plaats	197497.22	443196.89	197478.03	443188.53	5.00	5.00	0 dB	0.80	0.80	0.80	0.80	0.80	0.80	0.80	0.80	0.80
02	Was en tank plaats	197474.01	443197.80	197493.23	443206.10	5.00	5.00	0 dB	0.80	0.80	0.80	0.80	0.80	0.80	0.80	0.80	0.80
001	Keerwand	197305.79	442528.38	197329.74	442477.04	5.20	5.20	0 dB	0.80	0.80	0.80	0.80	0.80	0.80	0.80	0.80	0.80
002	Keerwand	197330.22	442539.76	197354.18	442488.46	5.20	5.20	0 dB	0.80	0.80	0.80	0.80	0.80	0.80	0.80	0.80	0.80
005	Keerwand	197262.71	442531.99	197257.63	442506.12	3.20	3.20	0 dB	0.80	0.80	0.80	0.80	0.80	0.80	0.80	0.80	0.80
003	Keerwand	197260.94	442499.03	197279.26	442459.73	5.20	5.20	0 dB	0.80	0.80	0.80	0.80	0.80	0.80	0.80	0.80	0.80
004	Keerwand	197257.63	442506.12	197260.94	442499.03	3.20	3.20	0 dB	0.80	0.80	0.80	0.80	0.80	0.80	0.80	0.80	0.80
008	Keerwand	197295.18	442425.65	197391.60	442457.29	2.00	2.00	0 dB	0.20	0.20	0.20	0.20	0.20	0.20	0.20	0.20	0.20
009	Keerwand	197324.18	442424.05	197326.32	442419.30	2.00	2.00	0 dB	0.20	0.20	0.20	0.20	0.20	0.20	0.20	0.20	0.20
010	Keerwand	197351.87	442442.18	197356.04	442433.15	2.00	2.00	0 dB	0.20	0.20	0.20	0.20	0.20	0.20	0.20	0.20	0.20
		197385.25	442510.65	197477.46	442494.92	2.40	2.40	0 dB	0.80	0.80	0.80	0.80	0.80	0.80	0.80	0.80	0.80
1		197524.63	442597.65	197492.58	442589.06	2.40	2.40	0 dB	0.80	0.80	0.80	0.80	0.80	0.80	0.80	0.80	0.80
2		197442.43	442526.44	197391.57	442513.45	2.40	2.40	0 dB	0.80	0.80	0.80	0.80	0.80	0.80	0.80	0.80	0.80
04	Scherm Compressorengebouw	197081.13	442579.68	197095.43	442586.56	6.00	6.00	0 dB	0.80	0.80	0.80	0.80	0.80	0.80	0.80	0.80	0.80

Model: zonebewakingsmodel InnoFase (zonebeheerplan, uitbreiding v2)
Groep: (hoofdgroep)
Lijst van Schermen, voor rekenmethode Industrielawaai - HMRI, industrie

Naam	Refl.R 31	Refl.R 63	Refl.R 125	Refl.R 250	Refl.R 500	Refl.R 1k	Refl.R 2k	Refl.R 4k	Refl.R 8k
01	0.80	0.80	0.80	0.80	0.80	0.80	0.80	0.80	0.80
Scherm	0.20	0.20	0.20	0.20	0.20	0.20	0.20	0.20	0.20
01	0.80	0.80	0.80	0.80	0.80	0.80	0.80	0.80	0.80
02	0.80	0.80	0.80	0.80	0.80	0.80	0.80	0.80	0.80
001	0.20	0.20	0.20	0.20	0.20	0.20	0.20	0.20	0.20
002	0.20	0.20	0.20	0.20	0.20	0.20	0.20	0.20	0.20
005	0.80	0.80	0.80	0.80	0.80	0.80	0.80	0.80	0.80
003	0.80	0.80	0.80	0.80	0.80	0.80	0.80	0.80	0.80
004	0.80	0.80	0.80	0.80	0.80	0.80	0.80	0.80	0.80
008	0.80	0.80	0.80	0.80	0.80	0.80	0.80	0.80	0.80
009	0.20	0.20	0.20	0.20	0.20	0.20	0.20	0.20	0.20
010	0.20	0.20	0.20	0.20	0.20	0.20	0.20	0.20	0.20
	0.80	0.80	0.80	0.80	0.80	0.80	0.80	0.80	0.80
1	0.80	0.80	0.80	0.80	0.80	0.80	0.80	0.80	0.80
2	0.80	0.80	0.80	0.80	0.80	0.80	0.80	0.80	0.80
04	0.80	0.80	0.80	0.80	0.80	0.80	0.80	0.80	0.80

Model: zonebewakingsmodel InnoFase (zonebeheerplan, uitbreiding v2)
Groep: (hoofdgroep)
Lijst van Beplantingsstroken, voor rekenmethode Industrielawaai - HMRI, industrie

Groep	ItemID	Naam	Omschr.	X-1	Y-1	Hoogte	Rel.H	Maaiveld	Hdef.	Omtrek	Oppervlak	D. 31	D. 63	D. 125	D. 250	D. 500	D. 1k	D. 2k	D. 4k	D. 8k
08 RWZI	3249	211		197380.29	443027.53	10.00	10.00	0.00	Relatief	470.05	1120.38	0.00	0.00	0.00	1.00	1.00	1.00	1.00	2.00	3.00
08 RWZI	3250	213		197488.03	442801.97	10.00	10.00	0.00	Relatief	432.95	1055.19	0.00	0.00	0.00	1.00	1.00	1.00	1.00	2.00	3.00
08 RWZI	3251	214		197308.27	442690.56	10.00	10.00	0.00	Relatief	314.53	761.44	0.00	0.00	0.00	1.00	1.00	1.00	1.00	2.00	3.00

Model: zonebewakingsmodel InnoFase (zonebeheerplan, uitbreiding v2)
Groep: (hoofdgroep)
Lijst van Hoogtelijnen, voor rekenmethode Industrielawaai - HMRI, industrie

Naam	Omschr.	X-1	Y-1	X-n	Y-n	H-1	H-n	Min.AH	Max.AH	Vormpunten	Lengte
800	bandijk	197346.07	443783.10	197346.07	443783.10	3.50	3.50	3.50	3.50	48	2691.39
801	dijkvoet	197335.00	443797.86	197333.16	443797.86	0.00	0.00	0.00	0.00	54	2732.11
100	hoogtelijn NBT nieuw teen	197479.72	442996.71	197479.72	442996.71	0.00	0.00	0.00	0.00	29	465.16
101	hoogtelijn NBT nieuw	197483.85	442998.19	197483.85	442998.19	4.00	4.00	4.00	4.00	26	437.13

M.2020.0506.07

Industrieterrein InnoFase, Duiven

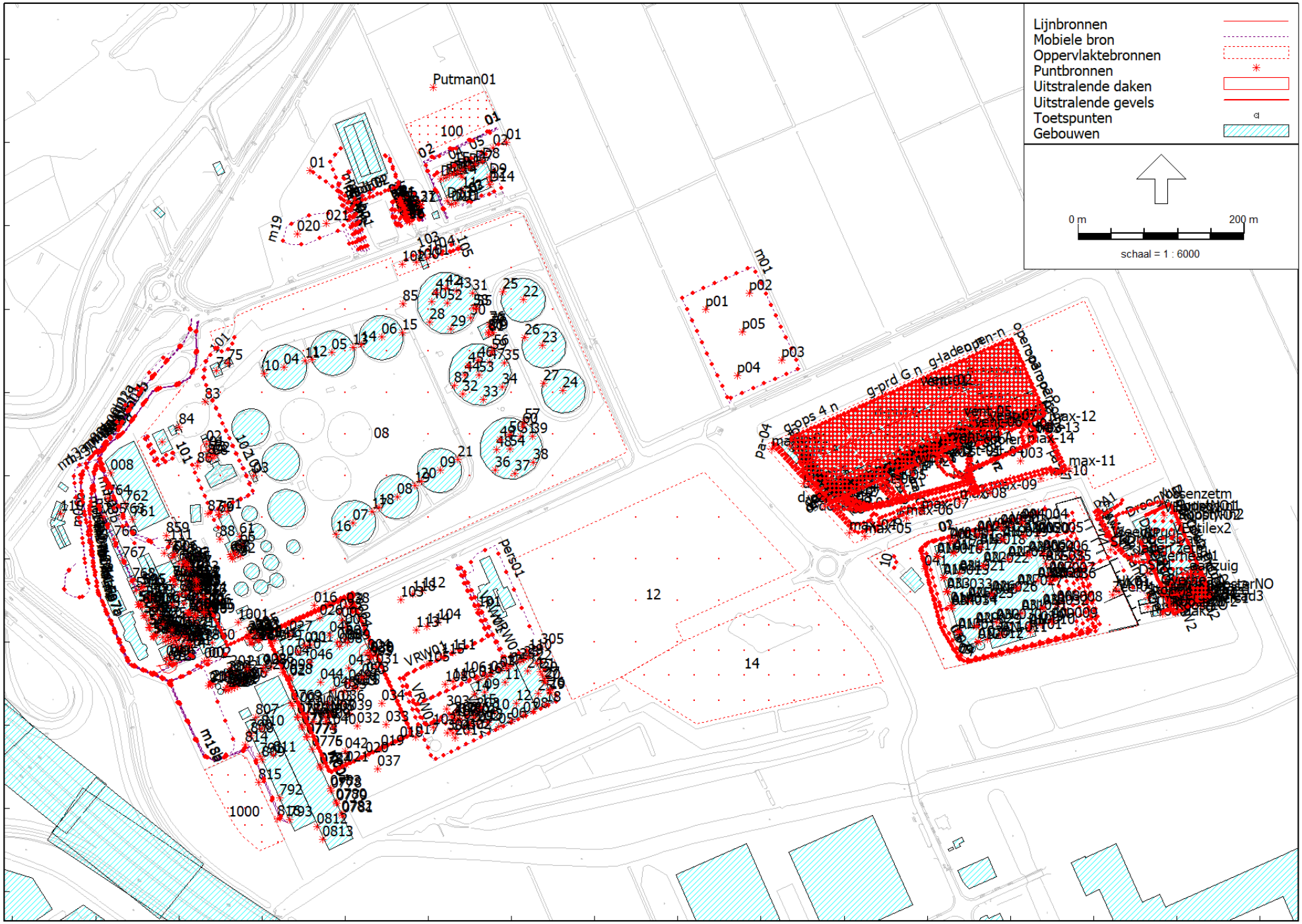

Industrielawaai - HMRI, industrie, [actualisatie zonebeheerplan - zonebewakingsmodel InnoFase (zonebeheerplan, uitbreiding v2)] , Geomilieu V2021.1 Licentiehouder: DGMR

Ligging geluidsbronnen