Werkgroep Vrachtverkeer Huissen

Presentatie
Eindverslag
26-02-2025

Doel – samenvatting - resultaat

(Henk van den Dungen – onafhankelijk procesbegeleider)

Het eindverslag is tot stand gekomen in samenspraak met alle leden van de werkgroep.

Met ondersteuning van:

- Henk van den Dungen – onafhankelijk procesbegeleider
- Ingenieursbureau Witteveen+Bos (Erik Jongenotter, Joost Bakker) - verkeerskundige ondersteuning

Korte technische toelichting

(Erik Jongenotter – verkeerskundige ondersteuning)

Toelichting op maatregelen uit de bijlagen van het Eindverslag.

I Selectieve afsluiting voor doorgaand vrachtverkeer op de Stadswal

Afbeelding I1 locatie selectieve afsluiting doorgaand vrachtverkeer
(bron kaart: Openstreetmap)



Afbeelding I2 zoekgebied voor ontheffingen
(bron kaart: Openstreetmap)



II Nachtelijke afsluiting voor vrachtverkeer

Afbeelding II.1 locatie 'knip' voor nachtelijke afsluiting vrachtverkeer (bron kaart: Openstreetmap)



III Oostelijke rondweg met aanvullende maatregelen



Toekomstbestendige hoofdstructuur Lingewaard

- 3.1 Oostelijke randweg Huissen
- 3.2 Betere aansluiting A325/N325
- 3.3 Verkennen haalbaarheid nieuwe hoofdstructuren
- 3.4 Vlot en veilig naar A15
- 3.5 Spoedige realisatie doortrekking A15

IV Maximum snelheid 30 km/uur



V Bewegwijzering naar Huissen-Noord en -Zuid



VI Eerst bewegen, dan bouwen

VII Cordongebied voor vrachtauto's - handhaving op basis van staande houding

Afbeelding VII.2 cordongebied, zuidelijke grens is de Linge (bron kaart: Openstreetmap)

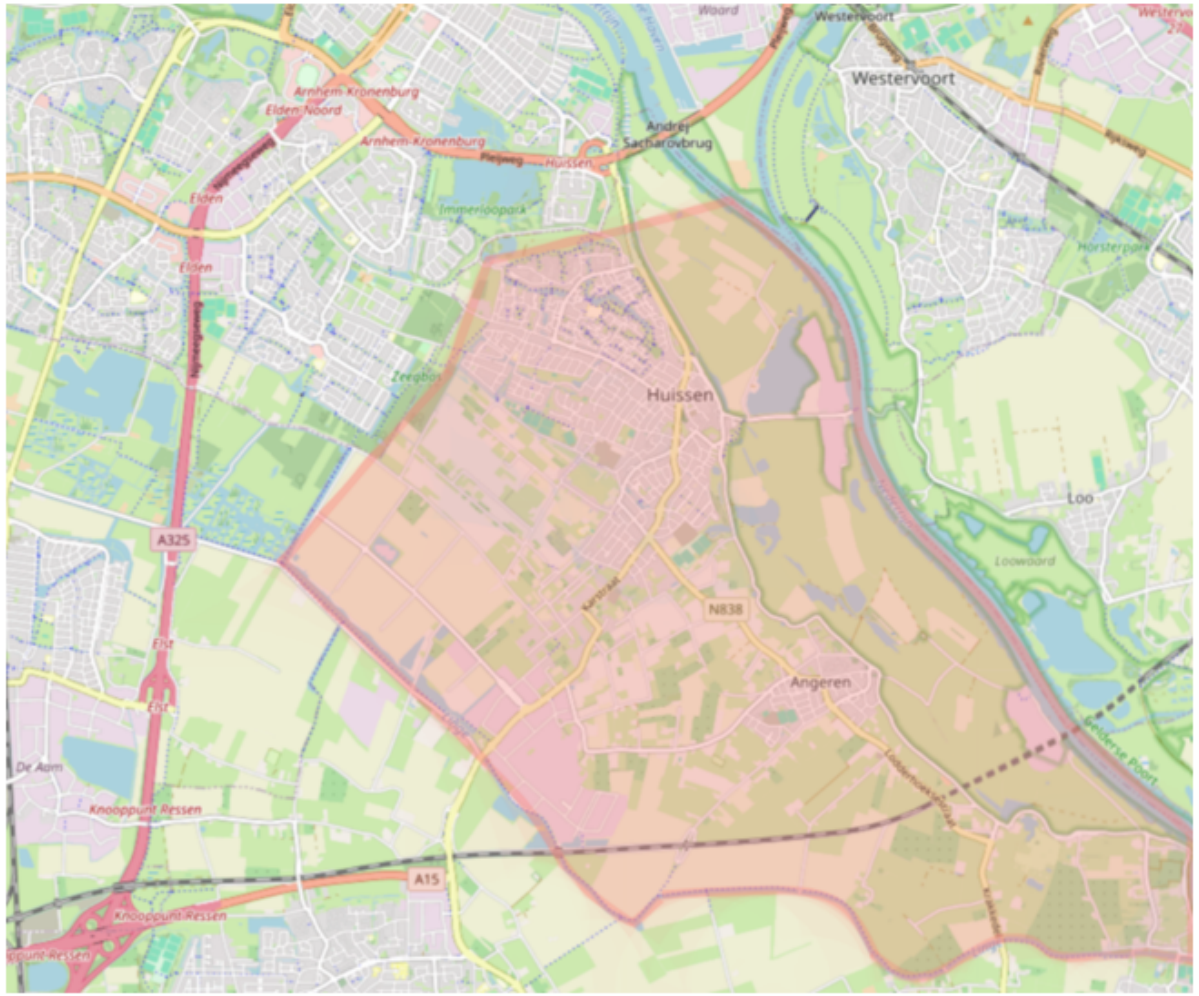



UITGEZONDERD LADEN EN LOSSEN IN DIT GEBIED



VIII Cordongebied voor vrachtauto’s
- automatische handhaving op rijtijd

IX Cordongebied voor alle autoverkeer
- automatische handhaving op rijtijd

Afbeelding VII.2 cordongebied, zuidelijke grens is de Linge (bron kaart: Openstreetmap)



Vragen?

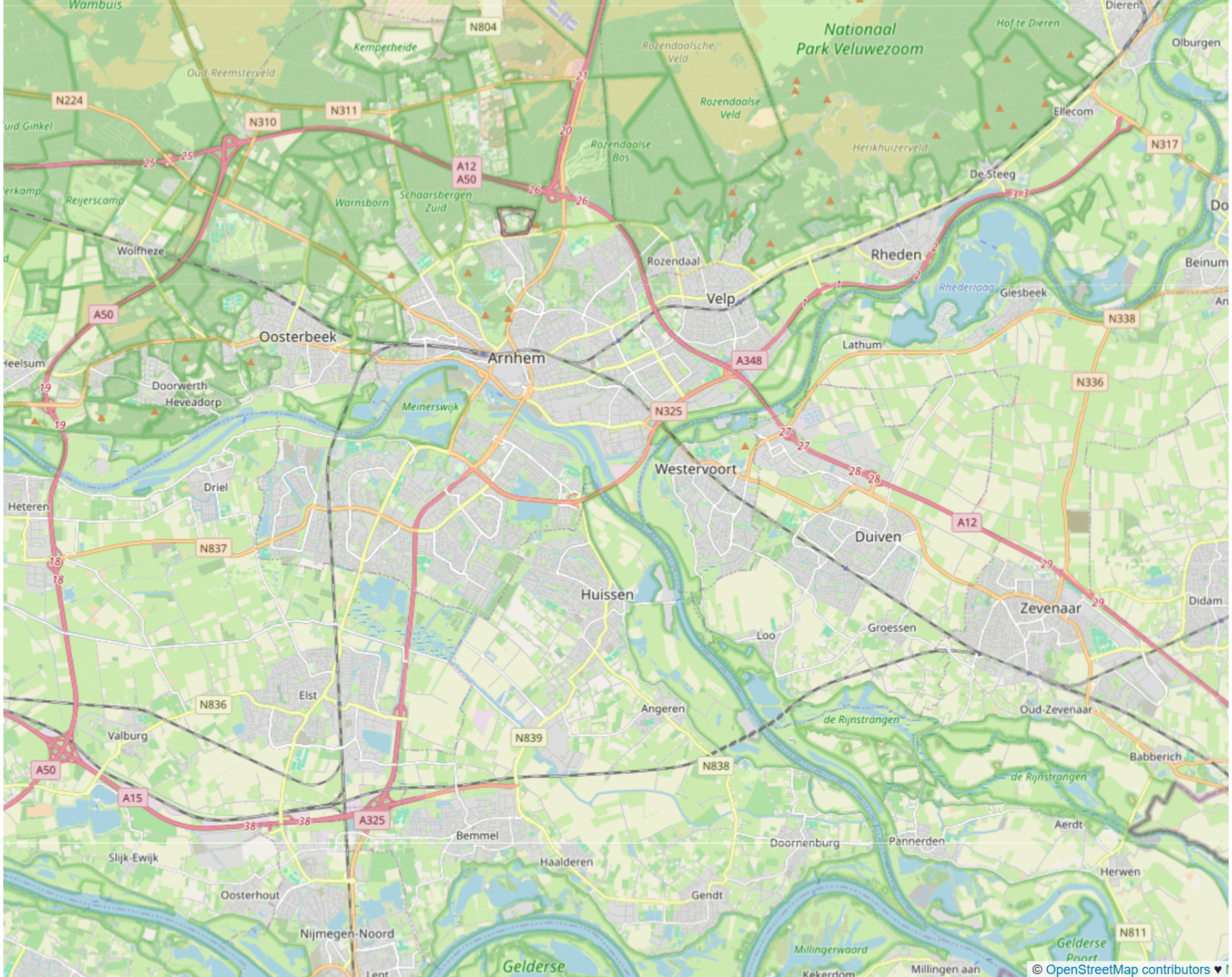

© OpenStreetMap contributors ♥

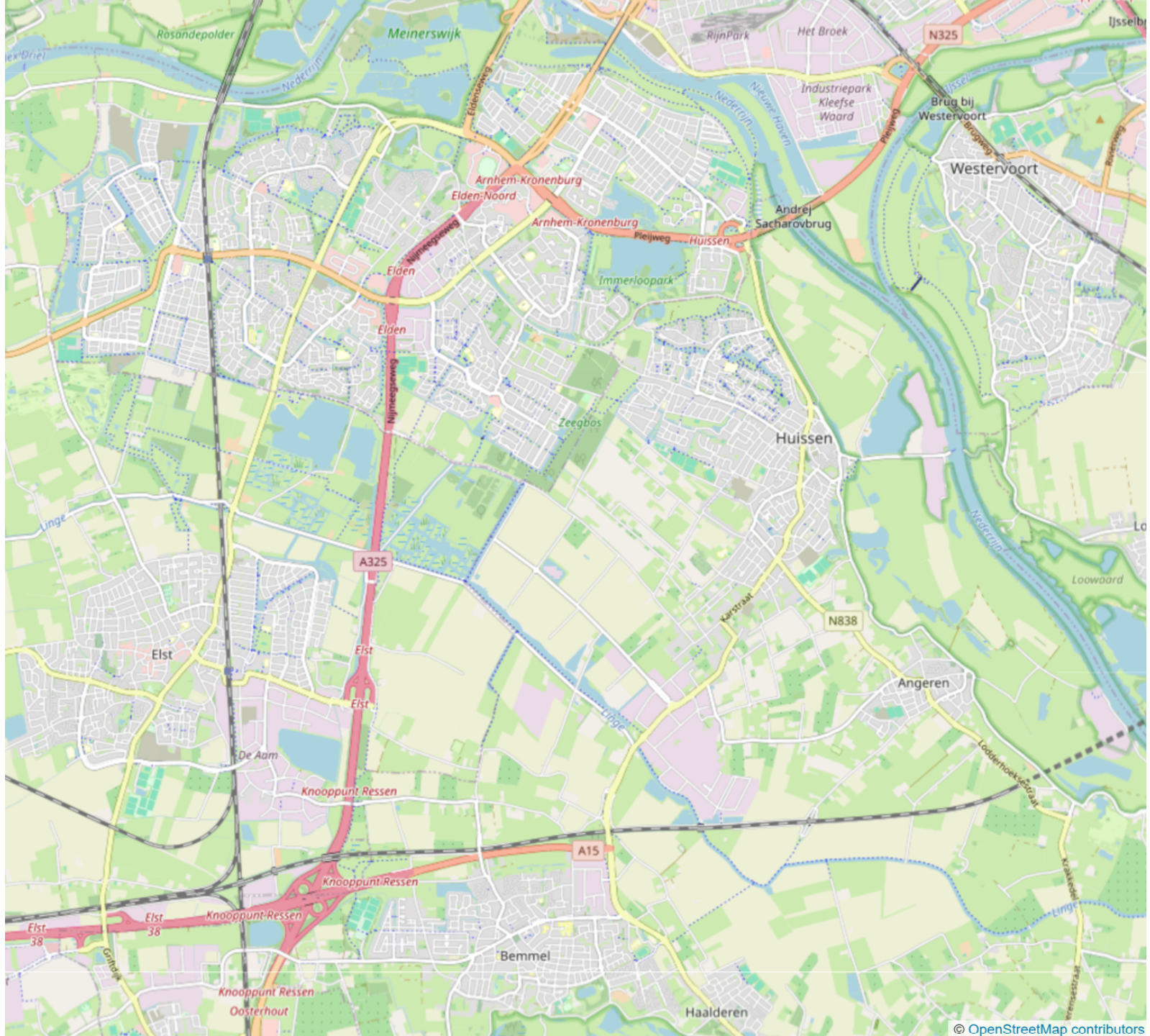
Rosandepolder
Meinerswijk
RijnPark
Het Broek
N325
Industriepark Kleefse Waard
Brug bij Westervoort
Westervoort
Arnhem-Kronenburg
Elden-Noord
Arnhem-Kronenburg
Andrej Sacharovbrug
Pleijweg
Huissen
Nijmeegseweg
Elden
Immerloopark
Elden
Zeegbos
Huissen
Linge
A325
Loowaard
Karstraat
N838
Elst
Elst
Elst
Angeren
Linge
De Aam
Knooppunt Ressen
A15
Knooppunt Ressen
Knooppunt Ressen
Elst 38
Elst 38
Bemmel
Knooppunt Ressen Oosterhout
Haalderen
© OpenStreetMap contributors

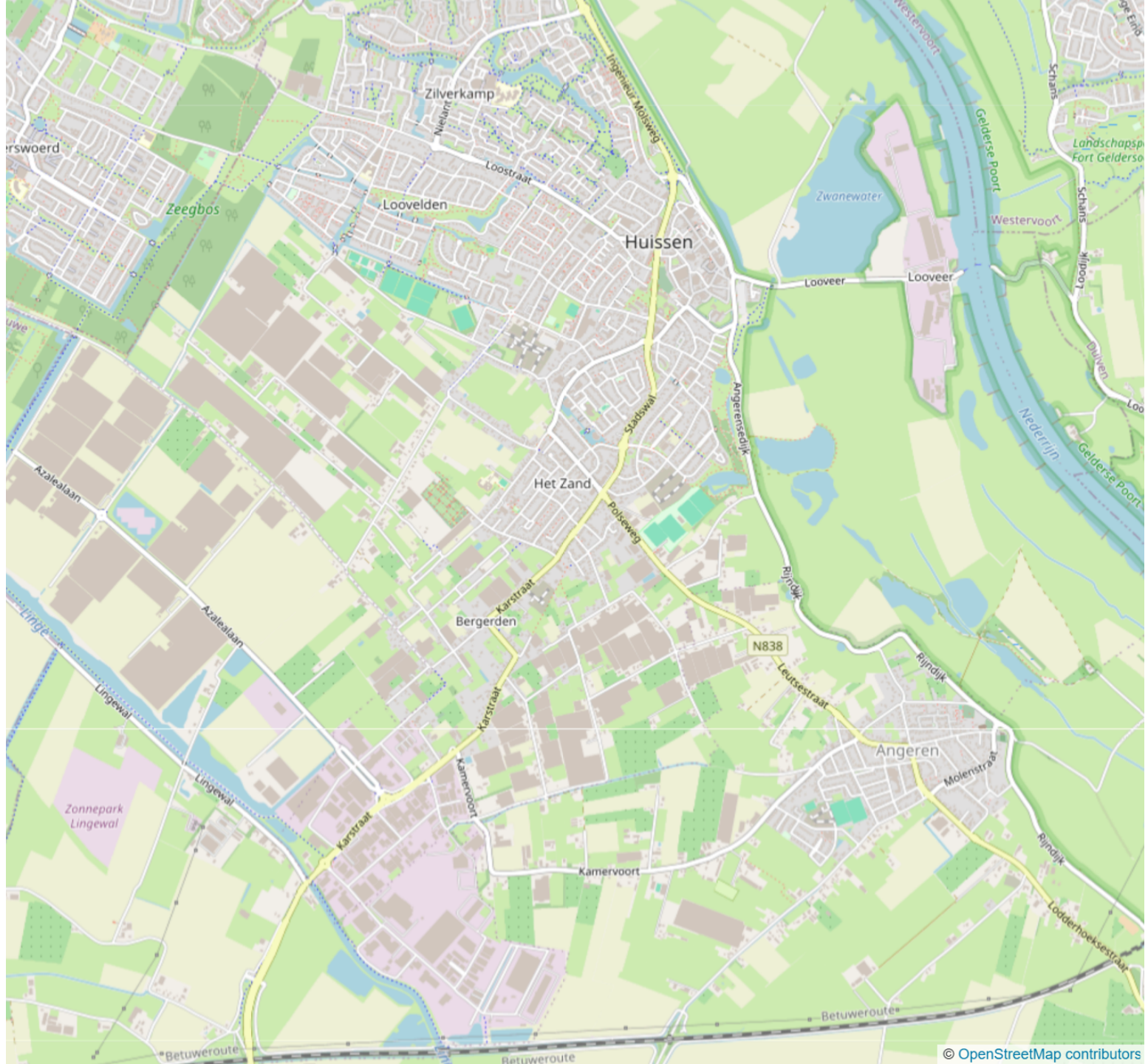
Zilverkamp
Nielant
Loostraat
Loovelden
Zeegbos
Huissen
Ingenieur Molsweg
Zwanewater
Westervoort
Gelderse Poort
Schans
Loodijk
Looveer
Duiven
Nederrijn
Angerensedijk
Stadswal
Het Zand
Polseweg
Azalealaan
Karstraat
Bergerden
Rijndijk
N838
Leutsestraat
Angeren
Molenstraat
Lingewal
Kamervoort
Zonnepark Lingewal
Lodderhoeksestraat
Betuweroute
© OpenStreetMap contributors