



LEGENDA:

Plangebied



plangebied

Bestemmingen

enkelbestemmingen

- A-AB Agrarisch - Agrarisch bedrijf
- AW-LN Agrarisch met waarden - Landschappelijke en natuurlijke waarden
- WA-P Water - Primair water

dubbelbestemmingen

- WR-A-5 Waarde - Archeologie 5
- WR-A-6 Waarde - Archeologie 6
- WR-LE Waarde - Landschapselement
- WS-BPW Waterstaat - Beschermingszone primair water

Aanduidingen

gebiedsaanduidingen

- milieuzone - bodembeschermingsgebied
- overige zone - via belgica

functieaanduidingen


- (p) parkeerterrein
- (sa-ext) specifieke vorm van agrarisch - extensief agrarisch gebruik ten behoeve van dagrecreatie/ kinderspeelboerderij
- (sa-pab) specifieke vorm van agrarisch - paardenbak
- (sh-dgh) specifieke vorm van horeca - daghoreca
- (sn-li) specifieke vorm van natuur - landschappelijke inpassing
- (sr-drk) specifieke vorm van recreatie - dagrecreatie/ kinderspeelboerderij

bouwwvlak



bouwvlak

figuren




relatie

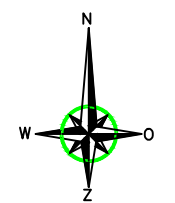
Verklaringen



ondergrond: BTG en BRK (d.d. 29-09-2017)



schaal 1:1000



Verbeelding	status:	Ontwerp
	besluitnummer:	
Bestemmingsplan Partiele Herziening BP Buitengebied 2012 - kinderspeelboerderij Hekerbeekweg 84	datum:	19-10-2017
	wijziging:	
	getekend:	J-H
	schaal:	1:1000
Gemeente Valkenburg aan de Geul	bladformaat:	A3
	idn besluitgebied:	NL.IMRO.0994.2017BP001-ON01



Kerkstraat 4 6367 JE Voerendaal Tel: 045-5753255
 Kerkstraat 2 6095 BE Baexem Tel: 0475-459260

www.aelmans.com
 info@aelmans.com