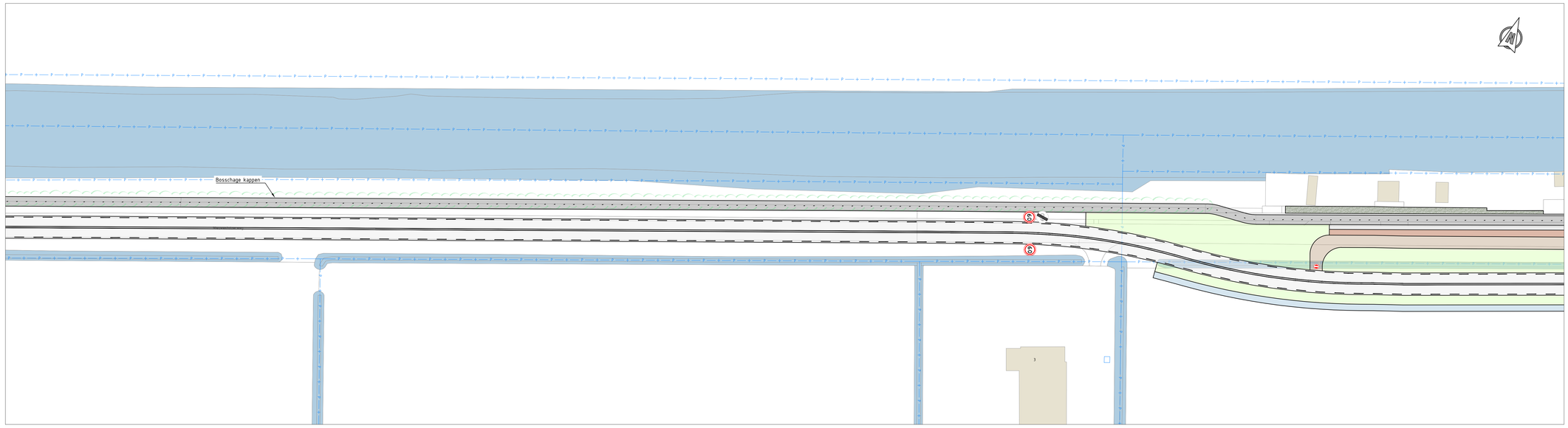

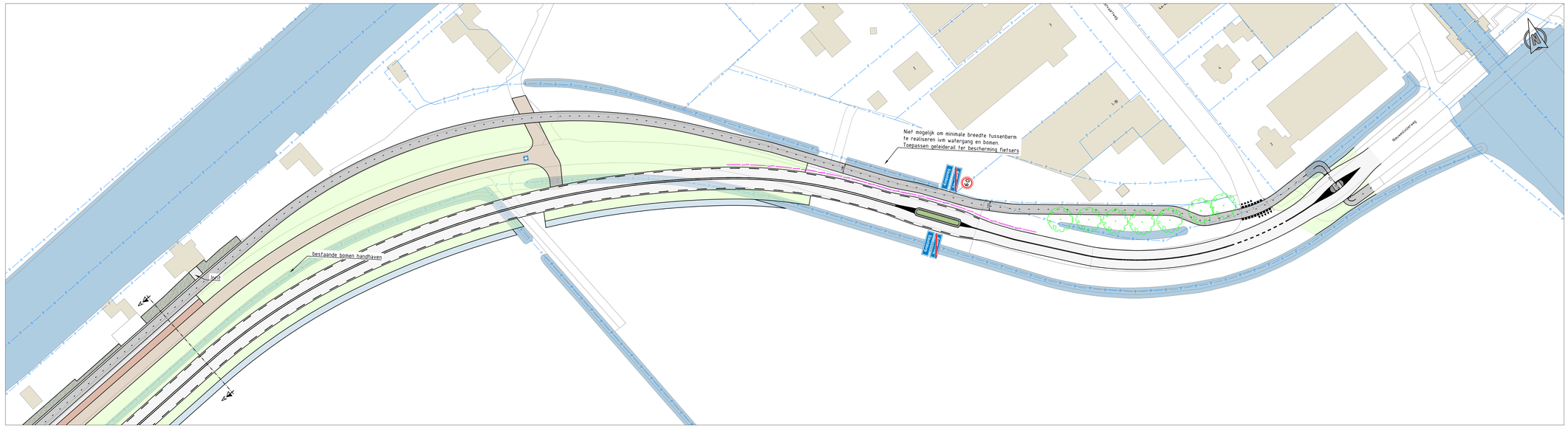

LEGENDA

- BESTAANDE SITUATIE
- NIEUWE SITUATIE
- KADASTRALE SITUATIE
- GELEIDERAIL
- BEBOUWING
- WATER
- PARKEREN
- VOETPAD
- RIJBAAN ASFALT
- FIETSPAD ASFALT
- GROEN
- FIETSSTRAAT
- GRASBETON STENEN

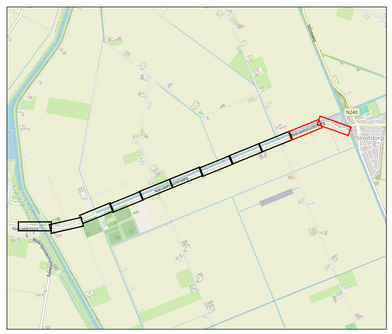

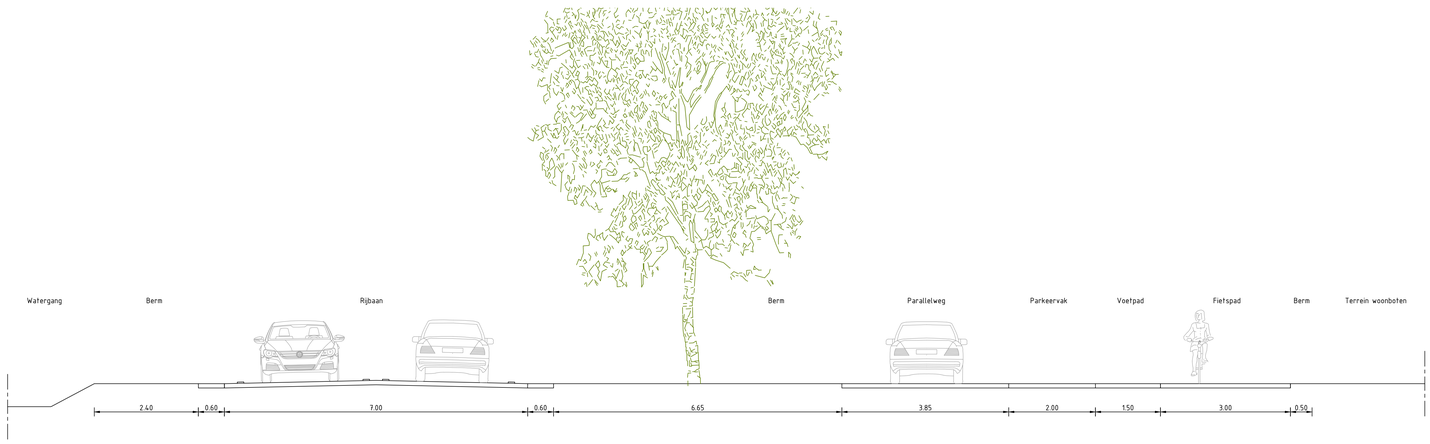

Principe profiel A-A
Schaal 1:50

Opmerkingen:
Maten in meters tenzij anders vermeld
Hoogte maten in meters t.o.v. N.A.P

REV.	DATUM	OMSCHRIJVING REVISIE	GETEKEND	GECONTR.	GEZIEN
-	-	-	-	-	-
-	-	-	-	-	-
-	-	-	-	-	-

OPDR.GEVER: Gemeente Hollands Kroon
-
-

PROJECT: Verkeersveiligheidsplan

ONDERDEEL: Overzichtstekening
Nieuwesluizerweg, Slootdorp
Variant parallelweg

Iv-Infra b.v.
Pettelaarpark 10-15
5216 PD 's-Hertogenbosch
Nederland
T +31 88 943 3200
www.iv-infra.nl

VERSIE:	A		
DATUM:	15-04-2024	GECONTROLEERD:	SvL
GETEKEND:	AvV	GEZIEN:	-
STATUS:	Concept	SCHAAL:	1:500
		FORMAAT:	A0

PROJECTNR.: INFR220245
TEKENINGNR.: 91
BLADNR.: 01 van 01

DEZE TEKENING IS EIGENDOM VAN IV-INFRA B.V.
ZONDER KENNISTIJDAG VAN DE EIGENAAR MAG DEZE
OP GENEELD WIJZE WORDEN GEKOPIEERD OF OPENBAAR GEMAAKT

N:\INFR220245 Gem. Hollands Kroon, verkeersveiligheidsplan\Acad\1. Nieuwesluizerweg, Slootdorp\INFR220245-TEK-02 Nieuwesluizerweg versie C.dwg