BESTEMMINGPSLAN

Wildseweg 1-2-4 Maren-Kessel

Regels

Gemeente Oss | Raadhuislaan 2 | 5341 GM | Oss |
T: 14 0412 | F: 0412 642605 | www.oss.nl |

Wildseweg 1-2-4 Maren-Kessel

Inhoudsopgave

Regels		**3**
Hoofdstuk 1	**INLEIDENDE REGELS**	**4**
Artikel 1	Begrippen	4
Artikel 2	Wijze van meten	11
Hoofdstuk 2	**BESTEMMINGSREGELS**	**13**
Artikel 3	Agrarisch	13
Artikel 4	Tuin	14
Artikel 5	Wonen - Vrijstaand	16
Hoofdstuk 3	**ALGEMENE REGELS**	**19**
Artikel 6	Anti-dubbeltelregel	19
Artikel 7	Algemene bouwregels	20
Artikel 8	Algemene gebruiksregels	23
Artikel 9	Algemene aanduidingsregels	24
Artikel 10	Afwijken van de bouwregels algemeen	25
Artikel 11	Algemene wijzigingsregels	26
Artikel 12	Overige regels	27
Hoofdstuk 4	**OVERGANGS- EN SLOTREGELS**	**28**
Artikel 13	Overgangsrecht	28
Artikel 14	Slotregel	29
Bijlagen bij regels		**31**
Bijlage 1	Lijst van rechtstreeks toelaatbare aan huis gebonden activiteiten	32
Bijlage 2	Milieuzoneringslijst	34
Bijlage 3	Landschappelijk inpassingsplan	49
Bijlage 4	Slooptekening Wildseweg 1-2-4	58

Regels

Hoofdstuk 1 INLEIDENDE REGELS

Artikel 1 Begrippen

1.1 plan:

het bestemmingsplan "Wildseweg 1-2-4 Maren-Kessel" met de identificatienummer NL.IMRO.0828.BPwildseweg1mk-ON01 van de gemeente Oss.

1.2 bestemmingsplan:

de geometrisch bepaalde planobjecten met de bijbehorende regels en de daarbij behorende bijlagen.

1.3 aanbouw:

een aan een hoofdgebouw toegevoegde, afzonderlijke ruimte die qua afmetingen en/of visueel opzicht (onder meer voor wat betreft goothoogte, dakhelling en/of dakvorm), ondergeschikt is aan het hoofdgebouw.

1.4 aanduiding:

een geometrisch bepaald vlak of figuur, waarmee gronden zijn aangeduid, waar volgens de regels regels worden gesteld over het gebruik en/of het bebouwen van deze gronden.

1.5 aanduidingsgrens:

de grens van een aanduiding indien het een vlak betreft.

1.6 aan-huis-verbonden beroep:

een beroeps- of bedrijfsmatige activiteit die in of bij een woning door de bewoner wordt uitgeoefend, waarbij de woning in overwegende mate de woonfunctie behoudt en een ruimtelijke uitwerking of uitstraling heeft die met de woonfunctie in overeenstemming is.

1.7 agrarisch bedrijf:

een bedrijf dat is gericht op het voortbrengen van producten door middel van het telen van gewassen (houtteelt daaronder begrepen) en/of het houden van dieren.

1.8 bebouwing:

gebouwen en bouwwerken die geen gebouw zijn.

1.9 bed en breakfast:

een kleinschalige overnachtingsaccommodatie gericht op het bieden van de mogelijkheid tot een toeristisch en veelal kortdurend verblijf met het serveren van ontbijt, gevestigd in een woonhuis of bijbehorende aan- of uitbouw of bijgebouw en volledig gedreven door de bewoner van het betreffende woonhuis.

1.10 bedrijf/bedrijfsactiviteit:

de uitoefening van opslag-, handels-, transport- en industriële en ambachtelijke bedrijven, een en ander met uitsluiting van agrarische bedrijven, detailhandel, horeca, dienstverlening, zelfstandige kantoren, maatschappelijke voorzieningen en voorzieningen op het gebied van cultuur en ontspanning.

1.11 bedrijfsgebouw:

een gebouw dat dient voor de uitoefening van een bedrijf of bedrijfsactiviteit, met uitzondering van bedrijfswoningen, recreatiewoningen, stacaravans en trekkershutten.

1.12 bedrijfsvloeroppervlakte (bvo):

de totale vloeroppervlakte van de ruimte binnen een bouwwerk en/of op een terrein die wordt gebruikt voor de uitoefening van een activiteit, zoals een winkel, bedrijf, kantoor, dienstverlenende instelling of een aan huis gebonden activiteit, inclusief opslag- en administratieruimten en dergelijke.

1.13 bestaand:

a. over bouwwerken: bouwwerken die op het tijdstip van inwerkingtreding van dit plan bestonden of in uitvoering waren, dan wel gebouwd zijn of gebouwd kunnen worden overeenkomstig de Woningwet of Wet algemene bepalingen omgevingsrecht of krachtens die wetten gegeven voorschriften;
b. over gebruik: gebruik van gronden en opstallen zoals dat aanwezig is op het tijdstip van inwerkingtreding van het bestemmingsplan.

1.14 bestemmingsgrens:

de grens van een bestemmingsvlak.

1.15 bestemmingsvlak:

een geometrisch bepaald vlak met eenzelfde bestemming, met dien verstande dat geometrisch bepaalde bestemmingsvlakken die aan elkaar zijn gekoppeld met de figuur 'relatie' als één bestemmingsvlak gelden.

1.16 bijbehorend bouwwerk:

uitbreiding van een hoofdgebouw dan wel functioneel met een zich op hetzelfde perceel bevindend hoofdgebouw verbonden, daar al dan niet tegen aangebouwd en met de aarde verbonden bouwwerk met een dak.

1.17 bijgebouw:

een op zichzelf staand, al dan niet vrijstaand gebouw, dat door de vorm onderscheiden kan worden van het op hetzelfde bouwperceel gelegen hoofdgebouw en dat in architectonisch opzicht ondergeschikt is aan het hoofdgebouw.

1.18 bouwen:

het plaatsen, geheel of gedeeltelijk oprichten, vernieuwen, veranderen of vergroten van een bouwwerk.

1.19 bouwgrens:

de grens van een bouwvlak.

1.20 bouwlaag:

een doorlopend gedeelte van een gebouw dat door op gelijke of nagenoeg gelijke hoogte liggende vloeren of balklagen is begrensd, zulks met inbegrip van de begane grond en met uitsluiting van onderbouw en zolder.

1.21 bouwmassa:

een verzameling gebouwen bestaande uit een vrijstaand hoofdgebouw dan wel twee of meer aaneengebouwde hoofdgebouwen inclusief aan- en uitbouwen.

1.22 bouwperceel:

een aaneengesloten stuk grond waarop ingevolge de regels een zelfstandige, bij elkaar behorende bebouwing is toegelaten.

1.23 bouwperceelgrens:

de grens van een bouwperceel.

1.24 bouwvlak:

een geometrisch bepaald vlak waarmee gronden zijn aangeduid waar ingevolge de regels bepaalde gebouwen en bouwwerken, geen gebouw zijnde, zijn toegelaten.

1.25 bouwwerk:

een bouwkundige constructie van enige omvang die direct en duurzaam met de aarde is verbonden.

1.26 carport:

een dakconstructie, vrijstaand zonder wanden dan wel aan maximaal drie zijden begrensd door de gevels van belendende gebouwen, bestemd voor het overdekt stallen van auto's.

1.27 detailhandel:

het bedrijfsmatig te koop aanbieden, waaronder begrepen de uitstalling ten verkoop, het verkopen en/of leveren van goederen aan personen die die goederen kopen voor gebruik, verbruik of aanwending anders dan in de uitoefening van een beroeps- of bedrijfsactiviteit.

1.28 eerste bouwlaag:

de bouwlaag op de begane grond.

1.29 escortbedrijf:

de natuurlijke persoon, groep van personen of rechtspersoon die bedrijfsmatig of in een omvang alsof zij bedrijfsmatig is prostitutie aanbiedt die op een andere plaats dan in de bedrijfsruimte wordt uitgeoefend.

1.30 extensieve dagrecreatie:

recreatief medegebruik waarbij de recreatie geen specifiek beslag legt op de ruimte, zoals wandel-, ruiter- en fietspaden, vis- en picknickplaatsen en naar de aard, omvang en schaal daarmee gelijk te stellen voorzieningen.

1.31 functie:

activiteiten ten behoeve waarvan gebruik van gebouwen en/of gronden of aangewezen delen daarvan is toegestaan.

1.32 gebouw:

elk bouwwerk dat een voor mensen toegankelijke, overdekte, geheel of gedeeltelijk met wanden omsloten ruimte vormt.

1.33 hoofdgebouw:

gebouw, of gedeelte daarvan, dat noodzakelijk is voor de verwezenlijking van de geldende of toekomstige bestemming van een perceel en, indien meer gebouwen op het perceel aanwezig zijn, gelet op die bestemming het belangrijkst is.

1.34 horeca:

een bedrijf gericht op één of meer van de navolgende bedrijfsmatige activiteiten:

a. het bedrijfsmatig verstrekken van al dan niet ter plaatse bereide etenswaren en/of dranken met de mogelijkheid deze ter plaatse of elders te nuttigen;
b. het verstrekken van nachtverblijf;
c. het exploiteren van zaalaccommodatie;
d. het bieden van gelegenheid tot dansen;
e. het uitoefenen van een kans- en/of behendigheidsspel;

een en ander al dan niet in combinatie met een vermaaksfunctie (uitgezonderd een erotisch getinte vermaaksfunctie).

1.35 huishouden:

de leefvorm of samenlevingsvorm van een alleenstaande of een gezin, waaronder mede wordt begrepen:

a. het inwonen of het bewonen van kamers door niet meer dan 2 verwanten of andere personen in het hoofdgebouw en/of aan- en uitbouw, al dan niet bij wijze van mantelzorg en al dan niet met eigen voorzieningen;
b. een met een gezin gelijk te stellen samenlevingsverband, waaronder mede wordt begrepen:
    1. een woongroep van mensen met een lichamelijke, verstandelijke of psychische beperking of aandoening met inbegrip van begeleiding en toezicht gericht op zelfstandige bewoning;
    2. de gezamenlijke huisvesting van een groep van maximaal 4 niet verwante personen, die gebruik maken van de gemeenschappelijke voorzieningen in de woning.

1.36 kampeermiddel:

tent, tentwagen, kampeerauto of caravan dan wel enig ander onderkomen of enig ander voertuig of gewezen voertuig of gedeelte daarvan, voor zover dat of die geen bouwwerk is, een en ander voor zover deze onderkomens of voertuigen geheel of ten dele blijvend zijn bestemd of opgericht dan wel worden of kunnen worden gebruikt voor recreatief nachtverblijf.

1.37 kampeerterrein:

terrein, speciaal ingericht om in tent, camper, of caravan te overnachten.

1.38 kelder:

een geheel of nagenoeg geheel, dat wil zeggen maximaal 0,5 m boven peil, ondergronds gelegen ruimte die grotendeels is gesitueerd onder een bijbehorend bovengronds bouwwerk.

1.39 lawaaisport:

een sport waarbij in hoge mate (mechanisch) geluid wordt geproduceerd, zoals autosport, motorsport, (model)vliegsport en karting.

1.40 lijst van rechtstreeks toelaatbare aan huis gebonden activiteiten:

de lijst, behorend bij deze regels, waarin is aangegeven welke beroeps- en bedrijfsmatige activiteiten rechtstreeks toelaatbaar zijn in woningen.

1.41 mantelzorg:

het bieden van zorg aan eenieder die hulpbehoevend is op het fysieke, psychische en/of sociale vlak, op vrijwillige basis en buiten organisatorisch verband.

1.42 milieuzoneringslijst:

de lijst van handels- en bedrijfsactiviteiten die onderdeel uitmaakt van de regels, waarin deze activiteiten naar milieucategorie zijn onderscheiden.

1.43 onderbouw:

een gedeelte van een gebouw dat gedeeltelijk onder peil is gelegen.

1.44 ondergeschikte detailhandel:

beperkte, op de eindgebruiker gerichte verkoop van goederen die functioneel rechtstreeks verband houden met bedrijfsactiviteiten die als hoofdfunctie worden uitgeoefend.

1.45 paardenbak:

een door middel van een afscheiding afgezonderd stuk terrein met een andere ondergrond dan gras, kennelijk ingericht voor het africhten en/of trainen en berijden van paarden en pony's en/of het anderszins beoefenen van de paardensport, met of zonder de daarbij behorende voorzieningen.

1.46 peil:

a. voor bouwwerken op een perceel waarvan de hoofdtoegang direct aan de weg grenst: de hoogte van de kruin van de weg ter plaatse van de hoofdtoegang;
b. in alle andere gevallen: de gemiddelde hoogte van het aansluitende, afgewerkte, normale maaiveld.

1.47 permanente bewoning:

bewoning van een verblijf als hoofdverblijf.

1.48 prostitutie:

het zich beschikbaar stellen tot het verrichten van seksuele handelingen met een ander tegen vergoeding.

1.49 ruimtelijke kwaliteit:

kwaliteit van een gebied die bepaald wordt door de mate waarin sprake is van gebruikswaarde, belevingswaarde en toekomstwaarde.

1.50 seksinrichting:

de voor het publiek toegankelijke, besloten ruimte waarin bedrijfsmatig of in een omvang alsof zij bedrijfsmatig was seksuele handelingen worden verricht of vertoningen van erotisch-pornografische aard plaatsvinden; onder een seksinrichting worden in elk geval verstaan: een seksbioscoop, seksautomatenhal, sekstheater, parenclub of een prostitutiebedrijf, waaronder tevens begrepen een erotische-massagesalon, al dan niet in combinatie met elkaar.

1.51 statische opslag:

opslag van goederen die naar hun aard weinig verplaatsing behoeven, zoals caravans, campers, boten en (klassieke) auto's.

1.52 teeltondersteunende voorziening:

voorziening in, op of boven de grond die door agrarische bedrijven met plantaardige teelten wordt gebruikt om één of meer van de volgende doelen na te streven:

a. verbetering van de productie, onder meer door teeltvervroeging en -verlating, terugdringing van onkruidgroei en beperking van vraatschade;
b. verbetering van de arbeidsomstandigheden, onder meer door gewassen verhoogd te telen;
c. bereiken van positieve effecten op milieu en water (bodembescherming, terugdringen onkruidbestrijding, effectief omgaan met water).

Voorbeelden van teeltondersteunende voorzieningen zijn: aardbeiteelttafels, afdekfolies, antiworteldoeken, boomteelthekken, hagelnetten, insectengazen, plastic tunnels, ondersteunende kassen, schaduwhallen en vraatnetten.

1.53 tijdelijke teeltondersteunende voorziening:

teeltondersteunende voorziening die zo lang de teelt het vereist aanwezig is, met een maximum van acht maanden per jaar.

1.54 uitbouw:

de vergroting van een bestaande ruimte in een hoofdgebouw die qua afmetingen en/of in visueel opzicht (onder meer wat betreft (goot)hoogte, dakhelling en/of dakvorm) ondergeschikt is aan het hoofdgebouw.

1.55 verdieping:

elke bouwlaag boven de eerste bouwlaag op de begane grond.

1.56 voorgevellijn:

de lijn (in hoeksituaties: de lijnen) waarin de naar de weg of ander openbaar gebied gekeerde gevel(s) van het dichtst bij die weg of ander openbaar gebied gelegen gebouw is (zijn) gelegen alsmede het verlengde daarvan.

1.57 wonen:

het bewonen van een woning.

1.58 woning:

een complex van ruimten, geschikt en bestemd voor de huisvesting van niet meer dan één huishouden.

1.59 woonhuis:

een gebouw dat één grondgebonden woning omvat.

Artikel 2 Wijze van meten

Bij toepassing van deze regels wordt als volgt gemeten:

2.1 de afstand tot de zijdelingse perceelsgrens:

de kortste afstand van het verticale vlak in de zijdelingse perceelsgrens tot enig punt van het betreffende bouwwerk op een bouwperceel.

2.2 de bebouwde oppervlakte van een bouwperceel:

de oppervlakte van alle op een bouwperceel aanwezige bouwwerken samen.

2.3 het bebouwingspercentage:

de oppervlakte, die met gebouwen (carports en overkappingen inbegrepen) is bebouwd, uitgedrukt in procenten van de oppervlakte van het bouwperceel, voor zover dat is gelegen binnen de bestemming, of binnen een in de regels nader aan te duiden gedeelte van die bestemming; bij het bepalen van de oppervlakte van een bouwperceel waarop een of meer woningen mogen worden gebouwd, wordt de oppervlakte van de bij de woning behorende bestemming 'Tuin' meegerekend; de oppervlakte wordt altijd in gehele getallen bepaald.

2.4 de bovenkant spoorstaaf:

de hoogte van de bovenkant van de laagste spoorstaaf.

2.5 de breedte, diepte c.q. lengte van een bouwwerk:

tussen de buitenwerkse hoofdgevelvlakken en/of de harten van gemeenschappelijke scheidingsmuren.

2.6 de dakvoet:

het laagste punt van een schuin dak.

2.7 de daknok:

het hoogste punt van een schuin dak.

2.8 de dakhelling:

langs het dakvlak ten opzichte van het horizontale vlak.

2.9 de breedte van een bouwperceel:

tussen de zijdelingse perceelsgrenzen, gemeten over tenminste 3/4 van de lengte van het bouwperceel, in welke lengte in ieder geval het bouwvlak aanwezig is of de toegestane situering van het hoofdgebouw als geen bouwvlak is aangegeven.

2.10 de goothoogte van een bouwwerk:

vanaf het peil tot aan de bovenkant van de goot c.q. de druiplijn, het boeibord of een daarmee gelijk te stellen constructiedeel.

2.11 de inhoud van een bouwwerk:

tussen de onderzijde van de beganegrondvloer, de buitenzijde van de gevels (en/of het hart van de scheidsmuren) en de buitenzijde van daken en dakkapellen.

2.12 de bouwhoogte van een bouwwerk:

vanaf het peil tot aan het hoogste punt van een gebouw of van een overig bouwwerk met uitzondering van ondergeschikte bouwonderdelen, zoals schoorstenen, antennes, en naar de aard daarmee gelijk te stellen bouwonderdelen.

2.13 de oppervlakte van een bouwwerk:

tussen de buitenwerkse gevelvlakken en/of het hart van de scheidingsmuren, neerwaarts geprojecteerd op het gemiddelde niveau van het afgewerkte bouwterrein ter plaatse van het bouwwerk.

2.14 de hoogte van een windturbine:

vanaf het peil tot aan de as van de windturbine.?

Hoofdstuk 2 BESTEMMINGSREGELS

Artikel 3 Agrarisch

3.1 Bestemmingsomschrijving

De voor 'Agrarisch' aangewezen gronden zijn bestemd voor:

a. uitoefening van agrarisch grondgebruik, daaronder begrepen hobbymatig agrarisch grondgebruik;
b. extensieve dagrecreatie;
c. bestaande paden;
d. bestaande nutsvoorzieningen, waaronder antennemasten;
e. (voorzieningen ten behoeve van) waterkering en waterhuishouding alsmede herstel, ontwikkeling en instandhouding van water en waterpartijen;
f. erf- en randbeplantingen.

3.2 Bouwregels

a. bebouwing mag alleen worden opgericht ten behoeve van de doelen als genoemd in artikel 3.1;
b. voor de bebouwing die ten dienste van de uitoefening van het agrarisch bedrijf gelden de volgende regels:
    1. het is niet toegestaan gebouwen op te richten;
    2. er mogen geen bouwwerken, geen gebouw zijnde worden opgericht, met uitzondering van erfafscheidingen zoals opgenomen in sub 3;
    3. in afwijking van het bepaalde onder 2 mag de hoogte van erfafscheidingen niet meer bedragen dan 1 m;
c. voor de bebouwing ten dienste van nutsvoorzieningen en waterhuishoudkundige voorzieningen gelden de volgende regels:
    1. uitsluitend ten dienste van nutsvoorzieningen mogen gebouwen worden opgericht, tot een maximale hoogte van 3 m en een maximale oppervlakte per gebouw van 15 m^2;
    2. voor het overige mogen uitsluitend bouwwerken, geen gebouw zijnde, worden opgericht mits de bouwhoogte niet meer bedraagt dan 3 m, met dien verstande dat de bouwhoogte van antennemasten niet meer mag bedragen dan 40 m;
    3. in afwijking van het bepaalde onder 2 mag de hoogte van erfafscheidingen niet meer bedragen dan 1 m;
d. ten behoeve van de overige doelen mag geen bebouwing worden opgericht.

3.3 Informatieve verwijzing naar andere regels van dit plan

Voor de volledige inhoud zijn alle hoofdstukken en de bijlagen van de regels van belang.

- Direct naar 'Inleidende regels'
- Direct naar 'Bestemmingsregels'
- Direct naar 'Algemene regels'
- Direct naar 'Overgangs- en slotregels'
- Direct naar 'Bijlagen bij de regels'

Artikel 4 Tuin

4.1 Bestemmingsomschrijving

De voor 'Tuin' aangewezen gronden zijn bestemd voor:

a. tuinen en erven als deel van het bouwperceel horend bij de voor 'Wonen - Vrijstaand' bestemde gronden;
b. andere functies die ter plaatse van de bijbehorende bestemming als bedoeld onder a zijn toegestaan;
c. ondergeschikte voorzieningen zoals terrassen en paden, parkeervoorzieningen en waterhuishoudkundige voorzieningen.

4.2 Bouwregels

4.2.1 Algemeen

Bebouwing mag alleen worden opgericht ten behoeve van de doelen als genoemd in artikel 4.1.

4.2.2 Bouwwerken, geen gebouw zijnde

Op deze gronden mogen uitsluitend bij de woning behorende bouwwerken, geen gebouw zijnde, worden gebouwd. Hiervoor gelden de volgende regels:

a. De bouwhoogte van erf- en terreinafscheidingen mag niet meer bedragen dan 2 m.
b. In afwijking van het bepaalde onder a mag de bouwhoogte
   1. van erf- en terreinafscheidingen vóór de voorgevel van de bijbehorende woning niet meer bedragen dan 1 m;
   2. van erf- en terreinafscheidingen die een afscheiding vormen van de openbare weg of ander openbaar gebied, niet meer bedragen dan 1 m, met dien verstande, dat laatstgenoemde bouwhoogte op een afstand van meer dan 5 m achter de voorgevel van de bijbehorende woning niet meer dan 1,80 m mag bedragen.
c. De bouwhoogte van overige bouwwerken, geen gebouw zijnde, mag vóór de voorgevel van de bijbehorende woning niet meer bedragen dan 1 m en overigens niet meer dan 4 m.

4.2.3 Carports

Op deze gronden mogen carports worden gebouwd. Hiervoor gelden - in voorkomend geval in afwijking van artikel 4.2.2 - de volgende regels.

a. Carports mogen uitsluitend worden gebouwd op een afstand van minstens 1 m achter de voorgevel van de woning en op hoeksituaties minstens 5 m achter de voorgevel.
b. De bouwhoogte van carports mag niet meer bedragen dan 3 m.
c. Voor de toegestane oppervlakte van carports en overkappingen is het bepaalde in artikel 5.2.5 van toepassing.

4.3 specifieke gebruiksregels

Onder het gebruiken van gronden of bouwwerken in strijd met het bestemmingsplan wordt in ieder geval verstaan de opslag van onbruikbare of althans aan hun oorspronkelijke bestemming onttrokken goederen en van materialen, emballage en afval, behalve voor zover zulks noodzakelijk is in verband met het op de bestemming gerichte gebruik.

4.4 Informatieve verwijzing naar andere regels van dit plan

Voor de volledige inhoud zijn alle hoofdstukken en de bijlagen van de regels van belang.

- Direct naar 'Inleidende regels'
- Direct naar 'Bestemmingsregels'

- Direct naar 'Algemene regels'
- Direct naar 'Overgangs- en slotregels'
- Direct naar 'Bijlagen bij de regels'

Artikel 5 Wonen - Vrijstaand

5.1 Bestemmingsomschrijving

De voor 'Wonen - Vrijstaand' aangewezen gronden zijn bestemd voor:

a. wonen in de vorm van vrijstaande woonhuizen en daarbij behorende bouwwerken;
b. activiteiten die genoemd zijn in de 'lijst van rechtstreeks toelaatbare aan huis gebonden activiteiten (bijlage 1)' met een bedrijfsvloeroppervlakte van niet meer dan 35 m^2 met uitzondering van de locaties voorzien van de aanduiding "specifieke vorm van wonen - 1', 'specifieke vorm van wonen - 2' en 'specifieke vorm van wonen - 3';
c. een bed en breakfast met een overnachtingscapaciteit van niet meer dan 2 kamers en voor niet meer dan 4 personen tegelijk;
d. kleinschalige bedrijven ten behoeve van het hergebruik van de voormalige agrarische bebouwing ter plaatse van de aanduiding 'specifieke vorm van wonen - 3', met dien verstande dat:
    1. het bedrijf in ruimtelijke en functioneel opzicht ondergeschikt dient te zijn aan de hoofdfunctie wonen;
    2. uitsluitend bedrijvigheid is toegestaan behorend tot categorie 1 en 2 van de milieuzoneringslijst (bijlage 2) en / of daarmee qua milieueffecten gelijk te stellen bedrijvigheid;
    3. buitenopslag niet is toegestaan;
    4. het bedrijf een maximum omvang heeft van 470 m^2.
e. kleinschalige bedrijven waaronder inbegrepen een timmerwerkplaats met showroom ten behoeve van het hergebruik van de voormalige agrarische bebouwing ter plaatse van de aanduiding 'specifieke vorm van wonen - 2', met dien verstande dat:
    1. het bedrijf in ruimtelijke en functioneel opzicht ondergeschikt dient te zijn aan de hoofdfunctie wonen;
    2. uitsluitend bedrijvigheid is toegestaan behorend tot categorie 1 en 2 van de milieuzoneringslijst (bijlage 2) en / of daarmee qua milieueffecten gelijk te stellen bedrijvigheid;
    3. buitenopslag niet is toegestaan;
    4. de showroom een maximum omvang heeft van 72 m^2
    5. het bedrijf inclusief showroom een maximum omvang heeft van 590 m^2
f. kleinschalige bedrijven waaronder inbegrepen het stallen van de marktwagen en het opslaan van groente- en fruit ten behoeve van het hergebruik van de voormalige agrarische bebouwing ter plaatse van de aanduiding 'specifieke vorm van wonen - 1', met dien verstande dat:
    1. het bedrijf in ruimtelijke en functioneel opzicht ondergeschikt dient te zijn aan de hoofdfunctie wonen;
    2. uitsluitend bedrijvigheid is toegestaan behorend tot categorie 1 en 2 van de milieuzoneringslijst (bijlage 2) en / of daarmee qua milieueffecten gelijk te stellen bedrijvigheid;
    3. buitenopslag niet is toegestaan;
    4. het bedrijf een maximum omvang heeft van 415 m^2.
g. bijbehorende waterhuishoudkundige voorzieningen, parkeervoorzieningen, paden, erven en tuinen. .

5.2 Bouwregels

5.2.1 Algemeen

Bebouwing mag alleen worden opgericht ten behoeve van de doelen als genoemd in artikel 5.1.

5.2.2 Hoofdgebouwen

Voor het bouwen van hoofdgebouwen gelden de volgende regels:

a. Hoofdgebouwen mogen uitsluitend binnen het bouwvlak worden gebouwd.
b. Per bouwvlak mag niet meer dan één woonhuis worden gebouwd.
c. De goothoogte en de bouwhoogte mogen niet meer bedragen dan ter plaatse van de aanduiding 'maximale goothoogte (m) en maximum bouwhoogte (m)' is aangegeven.

5.2.3 Bijbehorende bouwwerken ten minste 3 m achter de voorgevel

Bijbehorende bouwwerken mogen worden gebouwd, mits voldaan wordt aan de volgende regels:

a. Bijbehorende bouwwerken mogen alleen worden gebouwd op minstens 3 m achter de voorgevel van het bijbehorende hoofdgebouw.
b. Indien het bijbehorende bouwwerken hoger is dan 3,5 m, dan moet het voorzien zijn van een schuin dak, dat voldoet aan de volgende eisen:
   1. De dakvoet daarvan is niet hoger dan 3,5 m;
   2. De daknok wordt gevormd door twee of meer schuine dakvlakken met een hellingshoek van niet meer dan 55°;
   3. De hoogte van de daknok is niet meer dan 5 m en de hoogte daarvan wordt altijd begrensd door de volgende formule: maximale daknokhoogte [m]=(afstand daknok tot de perceelsgrens [m] x 0,47) + 3,5.
c. Dakterrassen zijn alleen toegestaan direct achter en aansluitend aan het hoofdgebouw.

5.2.4 Bijbehorende bouwwerken ten minste 1 m achter de voorgevel

In afwijking van wat er in artikel 5.2.3 staat, mogen bijbehorende bouwwerken ook worden gebouwd in het gebied tussen 1 en 3 m achter de voorgevel van het bijbehorend hoofdgebouw, mits voldaan wordt aan de volgende eisen:

a. Het bijbehorende bouwwerk is niet hoger dan:
   1. 0,3 m boven de bovenkant van de scheidingsconstructie met de tweede bouwlaag van het hoofdgebouw, en
   2. Het hoofdgebouw.
b. Het bijbehorend bouwwerk is niet voorzien van een dakterras, balkon of een andere niet op de grond gelegen buitenruimte.

5.2.5 Andere bouwwerken die geen bijbehorend bouwwerk zijn

Voor het bouwen van bouwwerken die geen bijbehorend bouwwerk zijn, gelden de volgende regels:

a. De bouwhoogte van erf- en terreinafscheidingen mag niet meer bedragen dan 2 m.
b. In afwijking van het bepaalde onder a mag de bouwhoogte van erf- en terreinafscheidingen vóór de voorgevellijn niet meer bedragen dan 1 m.
c. De bouwhoogte van overige bouwwerken mag niet meer bedragen dan 4 m.

5.2.6 Bebouwingspercentage

Het bebouwingspercentage mag per bouwperceel niet meer bedragen dan hieronder is aangegeven:

Oppervlakte bouwperceel	Bebouwingspercentage
Bouwperceel tot en met 300 m^2	55%
Bouwperceel van 301 tot en met 400 m^2	55% voor de oppervlakte tot 300 m^2 en 30% over de meerdere oppervlakte
Bouwperceel van 401 m^2 en groter	50% over de oppervlakte tot 400 m^2 en 20% over de meerdere oppervlakte

met dien verstande dat:

a. uitsluitend ter plaatse van de aanduiding 'maximum bebouwd oppervlak (m^2)' de maximale oppervlakte van bijbehorende bouwwerken niet meer bedragen dan is aangegeven.
b. de gezamenlijke oppervlakte van bijbehorende bouwwerken buiten het bouwvlak niet meer mag bedragen dan 150 m^2, met inbegrip van bijbehorende bouwwerken op de bij het bouwperceel behorende gronden met de bestemming 'Tuin';

5.3 Afwijken van de gebruiksregels

Met een omgevingsvergunning kan worden afgeweken:

a. van het bepaalde in artikel 5.1 ten behoeve van de uitoefening van een aan-huis-verbonden beroep met een bedrijfsvloeroppervlak van meer dan 35 m^2 en voor de uitoefening van een in een

woonomgeving passende ambachtelijke of licht-bedrijfsmatige activiteit, mits:
1. de woonfunctie als hoofdfunctie, dat wil zeggen voor ten minste 50% gehandhaafd blijft en het bedrijfsvloeroppervlak nooit meer bedraagt dan 75 m^2 ;
2. geen onevenredige aantasting van de kwaliteit van de woonomgeving plaatsvindt;
3. een goede verkeersafwikkeling kan worden gewaarborgd en voorzien kan worden in de parkeerbehoefte;
4. het een activiteit betreft uit of vergelijkbaar met de categorie 1 van de milieuzoneringslijst;
5. geen detailhandel plaatsvindt;
6. de activiteit geen sterk publieksaantrekkende werking heeft;

b. van het verbod tot uitoefening van detailhandel als onderdeel van de uitoefening van een aan-huis-verbonden beroep, mits:
1. de detailhandel onderdeel is van de klantgerichte activiteiten ter plaatse;
2. de detailhandel van ondergeschikte aard en een niet-zelfstandig onderdeel is van de totale bedrijfsvoering;

c. van het verbod een woonhuis te gebruiken voor de huisvesting van meer dan één huishouden om inwoning of kamerbewoning door meer dan 2 personen dan wel de gemeenschappelijke huisvesting van meer dan 4 niet verwante personen toe te staan, mits:
1. de grootte van de woning daarvoor geschikt is;
2. voorzien kan worden in de parkeerbehoefte;
3. de privacy en de gebruiksmogelijkheden van aangrenzende percelen niet onevenredig worden aangetast.

5.4 Informatieve verwijzing naar andere regels van dit plan

Voor de volledige inhoud zijn alle hoofdstukken en de bijlagen van de regels van belang.

- Direct naar 'Inleidende regels'
- Direct naar 'Bestemmingsregels'
- Direct naar 'Algemene regels'
- Direct naar 'Overgangs- en slotregels'
- Direct naar 'Bijlagen bij de regels'

Hoofdstuk 3 ALGEMENE REGELS

Artikel 6 Anti-dubbeltelregel

Grond die eenmaal in aanmerking is genomen bij het toestaan van een bouwplan waaraan uitvoering is gegeven of alsnog kan worden gegeven, blijft bij de beoordeling van latere bouwplannen buiten beschouwing.

Artikel 7 Algemene bouwregels

7.1 Ondergronds bouwen

7.1.1 Ondergrondse bouwwerken

a. Voor het bouwen van ondergrondse bouwwerken die geen gebouw zijn, gelden geen beperkingen behalve voor zover in deze regels anders is bepaald. Ondergrondse bouwwerken mogen uitsluitend worden gebruikt overeenkomstig het bij de bestemming toegestane gebruik.
b. Voor het bouwen en gebruiken van ondergrondse gebouwen gelden, behalve voor zover in deze regels anders is bepaald, de volgende regels:
    1. ondergrondse gebouwen die deels zichtbaar zijn boven het aansluitende, afgewerkte, normale maaiveld, zijn uitsluitend toegestaan binnen het bouwvlak, met uitzondering van ondergeschikte bouwdelen, die ook buiten het bouwvlak zijn toegestaan;
    2. ondergrondse gebouwen die onzichtbaar zijn boven het aansluitende, afgewerkte, normale maaiveld, zijn ook buiten het bouwvlak toegestaan;
    3. in afwijking van wat er onder b1 en b2 staat, zijn ondergrondse gebouwen onder en bij woonhuizen uitsluitend toegestaan als kelder of onderbouw onder het woonhuis en onder aan- en uitbouwen en aangebouwde bijgebouwen;
    4. de ondergrondse bouwdiepte van ondergrondse gebouwen bedraagt maximaal 4 meter onder peil;
    5. de oppervlakte van ondergrondse gebouwen wordt meegerekend bij het berekenen van de toegestane bedrijfsvloeroppervlakte en de toegestane verkoopoppervlakte;
    6. de oppervlakte van ondergrondse gebouwen wordt uitsluitend meegerekend bij het toegestane bebouwingspercentage voor zover die gebouwen zichtbaar zijn boven het aansluitende, afgewerkte, normale maaiveld;
    7. de inhoud van ondergrondse gebouwen wordt niet meegerekend bij de toegestane inhoud van een woning voor zover die gebouwen maximaal 0,5 m boven peil zijn gelegen;
    8. ondergrondse gebouwen mogen uitsluitend worden gebruikt overeenkomstig het bij de bestemming toegestane gebruik.

7.1.2 Afwijken van ondergronds bouwen

Het bevoegd gezag kan door middel van een omgevingsvergunning afwijken van artikel 7.1.1 voor het bouwen van ondergrondse bouwwerken op andere locaties of met een ondergrondse bouwdiepte van maximaal 10 meter onder peil onder de voorwaarden dat:

a. de waterhuishouding niet wordt verstoord;
b. geen afbreuk wordt gedaan aan archeologische waarden;
c. dit niet strijdig is met de belangen verbonden aan de bestemming van de betreffende gronden en de gebruiksmogelijkheden van aangrenzende gronden niet onevenredig worden aangetast.

7.2 Overschrijding van bouwgrenzen door bouwdelen

7.2.1 Direct toegestane overschrijding van bouwgrenzen

In afwijking van de bestemmingsregels in Hoofdstuk 2 mag de bebouwingsgrens en/of de bestemmingsgrens van enige bestemming 'Wonen - Vrijstaand' door bouwdelen worden overschreden. Hiervoor gelden de volgende regels:

a. Erkers, balkons en luifels van een woonhuis mogen de voorgevellijn met niet meer dan 1,5 m overschrijden, mits:
    1. de afstand van een erker tot de openbare weg of ander openbaar gebied niet minder bedraagt dan 2 m;
    2. de breedte van de erker, luifel of balkon niet meer bedraagt van 50% van de breedte van de voorgevel;
    3. de afstand tot de zijdelingse perceelgrens niet minder bedraagt dan 0,5 m, tenzij twee erkers,

luifels of balkons direct aan weerszijden van de zijdelingse perceelgrens worden gebouwd.

b. Ingangspartijen, balkons en luifels van woongebouwen mogen de voorgevellijn met niet meer dan 1,5 m overschrijden, mits de afstand tot de openbare weg of ander openbaar gebied niet minder bedraagt dan 2 m;
c. Luifels en balkons van andere hoofdgebouwen dan woongebouwen mogen de bouwgrens met niet meer dan 1 m overschrijden, mits de afstand tot de openbare weg of ander openbaar gebied minstens 2 m bedraagt.
d. Ondergeschikte bouwdelen van gebouwen zoals plinten, pilasters, kozijnen, hemelwaterafvoeren, ventilatiekanalen en rookkanalen mogen de bouwgrens met niet meer dan 0,5 m overschrijden.

7.2.2 Afwijken voor overschrijding van bouwgrenzen

Het bevoegd gezag kan met een omgevingsvergunning afwijken:

a. van artikel 7.2.1 onder a2 en toestaan dat de breedte van de erker, luifel of balkon niet meer bedraagt dan 75% van de voorgevel van het woonhuis.
b. voor andere of ruimere overschrijdingen van de bouwgrens en/of een bestemmingsgrens dan genoemd in artikel 7.2.1, mits:
    1. de bouwgrens met niet meer dan 2 meter wordt overschreden;
    2. de bouwwerken niet lager worden aangebracht dan 4,20 meter boven een rijbaan en 2,20 meter boven ander openbaar gebied en er overigens geen bezwaren bestaan uit het oogpunt van verkeersveiligheid;
    3. geen onevenredige aantasting plaatsvindt van de gebruiksmogelijkheden van aangrenzende gronden en van het straat- en bebouwingsbeeld.

7.3 Parkeervoorzieningen

7.3.1 Medebestemming voor parkeervoorzieningen

De voor:

- 'Tuin'
- 'Wonen - Vrijstaand'

aangewezen gronden zijn, voor zover dit niet reeds is aangegeven, tevens bestemd voor parkeervoorzieningen.

7.3.2 Bouwregels voor parkeervoorzieningen

In aanvulling op wat er geregeld is voor de voorkomende bestemmingen gelden de volgende regels:

a. Als de omvang of de bestemming van een gebouw daartoe aanleiding geeft, moet het gebouw en moet de andere bebouwing op het betreffende bouwperceel zodanig worden geplaatst of ingericht dat voor het parkeren of stallen van auto's voldoende ruimte aanwezig is in, op of onder het gebouw dan wel op of onder het onbebouwde gedeelte van het bouwperceel.
b. De onder a bedoelde ruimte voor het parkeren van auto's moet afmetingen hebben die zijn afgestemd op gangbare personenauto's en op de situatie ter plaatse. De afmetingen van een gereserveerde parkeerruimte voor een auto van een gehandicapte - voor zover die ruimte niet in de lengterichting aan een trottoir grenst - moet minstens 3,50 bij 5,00 m bedragen.
c. Als de bestemming van een gebouw aanleiding geeft tot een te verwachten behoefte aan ruimte voor het laden en lossen van goederen moet het gebouw zodanig worden geplaatst of ingericht dat in deze behoefte in voldoende mate kan worden voorzien aan, in of onder het gebouw dan wel op of onder het onbebouwde gedeelte van het betreffende bouwperceel.
d. Het bevoegd gezag kan met een omgevingsvergunning afwijken van het bepaalde onder a en c, mits op andere wijze in de nodige parkeerruimte respectievelijk ruimte voor het laden en lossen van goederen wordt voorzien.

7.3.3 Beleidsregels voor toepassing normen voldoende parkeervoorzieningen

Van voldoende ruimte voor parkeren of stallen van auto's als bedoeld in artikel 7.3.2 sub a is sprake als wordt voldaan aan de door burgemeester en wethouders op 13 december 2016 vastgestelde 'Parkeernormen 2017 gemeente Oss'. Hierbij geldt dat als deze beleidsregels worden gewijzigd of vervangen, rekening wordt gehouden met deze wijziging of vervanging.

Artikel 8 Algemene gebruiksregels

8.1 Verboden gebruik

Onder het gebruiken van gronden of bouwwerken in strijd met het bestemmingsplan wordt in ieder geval verstaan:

a. gebruik van gronden, gebouwen, bouwwerken en onderkomens voor een seksinrichting en/of escortbedrijf;
b. het gebruik van vrijstaande bijgebouwen voor bewoning;
c. het gebruik van een woonhuis of woning voor de huisvesting van meer dan één huishouden;
d. de opslag van onbruikbare of althans aan hun oorspronkelijke bestemming onttrokken goederen en van materialen, emballage en afval, behalve voor zover zulks noodzakelijk is in verband met het op de bestemming gerichte gebruik.

Artikel 9 Algemene aanduidingsregels

9.1 Overige zone - inrichtingsplan

In aanvulling op het bepaalde in de overige artikelen geldt ter plaatse van de aanduiding 'overige zone - inrichtingsplan' het volgende:

a. de gronden zijn tevens bestemd voor de inrichting conform Bijlage 3 Landschappelijk, met dien verstande dat de aanduiding van bouwwerken geen onderdeel vormt van de inrichting;
b. er mag alleen worden gebouwd als is zeker gesteld dat de inrichting van de gronden plaatsvindt conform Bijlage 3 Landschappelijk, met dien verstande dat de aanduiding van bouwwerken geen onderdeel vormt van de inrichting;
c. er mag alleen worden gebouwd als zeker is gesteld dat de bebouwing zoals weergegeven in Bijlage wordt gesloopt. Voor de sloop dient een sloopmelding gedaan te worden ingediend voor 1 januari 2023. Sloop dient plaats te vinden binnen zes maanden na de sloopmelding ter plaatse van de Wildseweg 2 en binnen twee maanden na de sloopmelding ter plaatse van de Wildseweg 4;
d. onder het gebruiken van gronden of bouwwerken in strijd met het bestemmingsplan wordt in ieder geval verstaan gebruik, daaronder mede begrepen het doen en/of laten gebruiken, van gronden in afwijking van het inrichtingsplan dat als Bijlage 3 onderdeel uitmaakt van deze regels, met dien verstande dat de aanduiding van bouwwerken geen onderdeel vormt van de inrichting en met dien verstande dat dit verbod uitsluitend geldt vanaf 2 jaar na het onherroepelijk worden van dit bestemmingsplan voor deze gronden.

Artikel 10 Afwijken van de bouwregels algemeen

Het bevoegd gezag kan met een omgevingsvergunning afwijken van:

a. de in de regels gegeven maten, afmetingen en percentages tot niet meer dan 10% van die maten, afmetingen en percentages.
b. de regels en toestaan dat het beloop of het profiel van wegen of de aansluiting van wegen onderling in geringe mate wordt aangepast, als de verkeersveiligheid en/of verkeersintensiteit daartoe aanleiding geeft;
c. van de regels en toestaan dat het bouwvlak in geringe mate wordt overschreden, als een meetverschil daartoe aanleiding geeft;
d. de regels en toestaan dat openbare nutsgebouwtjes, wachthuisjes voor het openbaar vervoer, telefooncellen, gebouwtjes voor de bediening van kunstwerken, toiletgebouwtjes, en naar aard daarmee gelijk te stellen gebouwtjes worden gebouwd, waarbij geldt dat:
    1. de inhoud per gebouwtje niet meer mag bedragen dan 50 m^3;
    2. de bouwhoogte niet meer mag bedragen dan 3,5 m;
e. de regels over de maximaal toegestane bouwhoogte van bouwwerken die geen gebouw zijn, en toestaan dat de bouwhoogte van bouwwerken die geen gebouw zijn, wordt vergroot:
    1. voor kunstwerken die geen gebouw zijn, tot niet meer dan 15 m;
    2. voor waarschuwings- en/of communicatiemasten tot niet meer dan 40 m;
    3. voor overige bouwwerken die geen gebouw zijn, tot niet meer dan 10 m;
f. de regels over de maximaal toegestane bouwhoogte van gebouwen voor een overschrijding van de toegestane bouwhoogte voor plaatselijke verhogingen, zoals liftkokers, lichtkappen en technische ruimten, waarbij geldt dat:
    1. de maximum oppervlakte van de vergroting niet meer mag bedragen dan 10% van het betreffende platte dakvlak of de horizontale projectie van het schuine dakvlak;
    2. . de overschrijding van de bouwhoogte niet meer bedraagt dan 3 m.

Artikel 11 Algemene wijzigingsregels

Burgemeester en wethouders zijn bevoegd om het plan te wijzigen:

a. door de bestemmingsgrenzen, bouwgrenzen, andere grenslijnen en aanduidingen met ten hoogste 15 m te verschuiven, indien een gewijzigde uitvoering van het plan om ruimtelijke, verkeerskundige of technische redenen gewenst is;
b. door het onderbrengen van bedrijfsactiviteiten in een andere categorie in de milieuzoneringslijst c.q. door het onderbrengen van nieuwe of andere bedrijfsactiviteiten in die lijst, indien de opgenomen vermelding niet meer juist of volledig is;
c. door de begrenzingen van de dubbelbestemmingen 'Waarde - Archeologie verwachtingswaarde middelhoog' aan te passen of deze bestemmingen te laten vervallen, indien dit op grond van nadere inzichten over archeologische waarden ter plaatse verantwoord is;

Artikel 12 Overige regels

12.1 Verwijzing naar andere wettelijke regelingen

Waar in dit plan wordt verwezen naar andere wettelijke regelingen, wordt geduid op de regelingen zoals die luiden op het tijdstip van de terinzagelegging van het ontwerpbestemmingsplan.

12.2 Regeling toepasselijkheid bouwverordening

De regels van de Bouwverordening over onderwerpen van stedenbouwkundige aard blijven overeenkomstig het gestelde in artikel 9 lid 2 van de Woningwet buiten toepassing, behalve de regels over de bereikbaarheid van gebouwen voor gehandicapten.

Hoofdstuk 4 OVERGANGS- EN SLOTREGELS

Artikel 13 Overgangsrecht

13.1 Overgangsrecht bouwwerken

a. Een bouwwerk dat op het tijdstip van inwerkingtreding van het bestemmingsplan aanwezig of in uitvoering is, dan wel gebouwd kan worden krachtens een omgevingsvergunning voor het bouwen, en afwijkt van het plan, mag, mits deze afwijking naar aard en omvang niet wordt vergroot,
   1. gedeeltelijk worden vernieuwd of veranderd;
   2. na het teniet gaan ten gevolge van een calamiteit geheel worden vernieuwd of veranderd, mits de aanvraag van de omgevingsvergunning voor het bouwen wordt gedaan binnen twee jaar na de dag waarop het bouwwerk is teniet gegaan.

b. Het bevoegd gezag kan eenmalig in afwijking van het bepaalde onder a een omgevingsvergunning verlenen voor het vergroten van de inhoud van een bouwwerk als bedoeld onder a met maximaal 10%.

c. Het bepaalde onder a is niet van toepassing op bouwwerken die weliswaar bestaan op het tijdstip van inwerkingtreding van het plan, maar zijn gebouwd zonder vergunning en in strijd met het daarvoor geldende plan, daaronder begrepen de overgangsbepaling van dat plan.

13.2 Overgangsrecht gebruik

a. Het gebruik van grond en bouwwerken dat bestond op het tijdstip van inwerkingtreding van het bestemmingsplan en hiermee in strijd is, mag worden voortgezet.

b. Het is verboden het met het bestemmingsplan strijdige gebruik, bedoeld onder a, te veranderen of te laten veranderen in een ander met dat plan strijdig gebruik, tenzij door deze verandering de afwijking naar aard en omvang wordt verkleind.

c. Indien het gebruik, bedoeld onder a, na het tijdstip van inwerkingtreding van het plan voor een periode langer dan een jaar wordt onderbroken, is het verboden dit gebruik daarna te hervatten of te laten hervatten.

d. Het bepaalde onder a is niet van toepassing op het gebruik dat reeds in strijd was met het voorheen geldende bestemmingsplan, daaronder begrepen de overgangsbepalingen van dat plan.

Artikel 14 Slotregel

Deze regels worden aangehaald als:

Regels van het bestemmingsplan "Wildseweg 1-2-4 Maren-Kessel".

Bijlagen bij regels

Bijlage 1 Lijst van rechtstreeks toelaatbare aan huis gebonden activiteiten

Als rechtstreeks toelaatbare aan huis gebonden activiteiten worden aangemerkt de volgende beroeps- of bedrijfsmatige activiteiten:

	rubriek	aan huis gebonden activiteiten
1	**Individuele praktijk voor medische en paramedische dienstverlening**	- huisartsenij, - psychologie, - psychiatrie, - fysiotherapie en bewegingsleer, - voedingsleer en voedingsadvies, - mondhygiëne, - tandheelkunde, - logopedie, - orthopedagogie, - verloskunde, - alternatieve geneeswijze, - diergeneeskunde
2	**Individuele praktijk voor zakelijke dienstverlening**	- notaris, - advocaat, deurwaarder en juridisch adviseur, - accountant en belastingconsulent, - assurantie- en verzekeringsbemiddeling, - exploitatie en handel in onroerende zaken, - hypotheekadviseur en financieel adviseur - tolk/vertaler
3	**Vervaardiging en kunstnijverheid in de vorm van een eenmansbedrijf**	- (maat)kledingmakerij en kledingverstelbedrijf - hoedenmaker - (muziek)instrumentenmaker - kaarsenmaker - lijstenmaker - vervaardiging munten - vervaardiging sieraden - kunstschilder (met atelier) - fotograaf
4	**Individuele praktijk op gebied van advies, ontwerp en onderzoek**	- reclame ontwerp - grafisch ontwerp - architectonisch ontwerp - stedenbouwkundig ontwerp - tuin- en landschapsontwerp - computerservice en informatietechnologie - maatschappij- en geesteswetenschappelijk onderzoek
5	**Kantoor- en opslagfunctie voor bedrijvigheid die elders wordt uitgeoefend**	- kantoor-, stallings- en opslagfunctie voor schoonmaakbedrijf, schoorsteenveegbedrijf, klussenbedrijf, bestratingsbedrijf, loodgieter, electriciën, metselaar, glazenwasser (een en en ander zonder bewerking of verwerking van stofffen, voorwerpen of materialen) - kantoor,- stallings- en opslagfunctie voor een groothandelsbedrijf en voor internetverkoop (mits zonder klantcontact aan huis)
6	**Eenmans-reparatie-/ verhuurbedrijf**	- uurwerkreparatiebedrijf - goud- en zilverwerkreparatiebedrijf - reparatie van kleine consumentenartikelen (antiek, radio's/tv's/digitale apparatuur) - reparatie van muziekinstrumenten

7	**Overige dienstverlening in de vorm van eenmansbedrijven**	- kappersbedrijf (met niet meer dan één kappersstoel) - schoonheidsspecialist - manicure - pedicure - sportmassage - hondentrimmer - taxi-/koeriersbedrijf (alleen eigen rijder, niet meer dan één auto) - begrafenisonderneming (niet zijnde een mortuarium) - decorateur - privé-docenten (zoals remedial teachers en individuele muziek-, spraak- en taalllessen)
Uitsluitingen. **Tot de onder punt 1 tot en met 7 bedoelde rechtstreeks toelaatbare aan huis gebonden activiteiten worden in ieder geval niet gerekend:**		- groepsmatige activiteiten, dat wil zeggen het verlenen van diensten en het geven van onderricht en informatie aan 3 of meer personen tegelijk - buitenopslag, dat wil zeggen opslag van goederen buiten gebouwen - opslag van brandgevaarlijke en explosiegevaarlijke stoffen - reparatiebedrijven voor gemotoriseerde voertuigen - detailhandel

Bijlage 2 Milieuzoneringslijst

SBI-2008	nr	OMSCHRIJVING	categorie
01	-	LANDBOUW EN DIENSTVERLENING T.B.V. DE LANDBOUW	
011, 012, 013		Akkerbouw en fruitteelt (bedrijfsgebouwen)	2
011, 012, 013, 016	0	Tuinbouw:	
011, 012, 013	1	- bedrijfsgebouwen	2
011, 012, 013	2	- kassen zonder verwarming	2
011, 012, 013	3	- kassen met gasverwarming	2
0113	4	- champignonkwekerijen (algemeen)	2
0113	5	- champignonkwekerijen met mestfermentatie	3.2
0163	6	- bloembollendroog- en prepareerbedrijven	2
011	7	- witlofkwekerijen (algemeen)	2
0141, 0142		Fokken en houden van rundvee	3.2
0143, 0145	0	Fokken en houden van overige graasdieren:	
0143	1	- paardenfokkerijen	3.1
0145	2	- overige graasdieren	3.1
0146		Fokken en houden van varkens	4.1
0147	0	Fokken en houden van pluimvee:	
0147	1	- legkippen	4.1
0147	2	- opfokkippen en mestkuikens	4.1
0147	3	- eenden en ganzen	4.1
0147	4	- overig pluimvee	3.2
0149	0	Fokken en houden van overige dieren:	
0149	1	- nertsen en vossen	4.1
0149	2	- konijnen	3.2
0149	3	- huisdieren	3.1
0149	4	- maden, wormen e.d.	3.2
0149	5	- bijen	2
0149	6	- overige dieren	2
0150		Akker-en/of tuinbouw in combinatie met het fokken en houden van dieren (niet intensief)	3.2
016	0	Dienstverlening t.b.v. de landbouw:	
016	1	- algemeen (o.a. loonbedrijven): b.o. > 500 m²	3.1
016	2	- algemeen (o.a. loonbedrijven): b.o.<= 500 m²	2
016	3	- plantsoenendiensten en hoveniersbedrijven: b.o. > 500 m²	3.1
016	4	- plantsoenendiensten en hoveniersbedrijven: b.o. <= 500 m²	2
0162		KI-stations	2
02	-		
02	-	BOSBOUW EN DIENSTVERLENING T.B.V. BOSBOUW	
021, 022, 024		Bosbouwbedrijven	3.1
03	-		
03	-	VISSERIJ- EN VISTEELTBEDRIJVEN	
0311		Zeevisserijbedrijven	3.2
0312		Binnenvisserijbedrijven	3.1
032	0	Vis- en schaaldierkwekerijen	
032	1	- oester-, mossel- en schelpenteeltbedrijven	3.2
032	2	- visteeltbedrijven	3.1
08	-		
08	-	TURFWINNING	
089		Turfwinningbedrijven	3.2
06	-		
06	-	AARDOLIE- EN AARDGASWINNING	
061, 062	0	Aardolie- en aardgaswinning:	
061	1	- aardoliewinputten	4.1
062	2	- aardgaswinning incl. gasbeh.inst.: < 10.000.000 N m3/d	5.1

062	3	- aardgaswinning incl. gasbeh.inst.: >= 10.000.000 N m3/d	5.2
08	-		
08	-	WINNING VAN ZAND, GRIND, KLEI, ZOUT, E.D.	
0812	0	Steen-, grit- en krijtmalerijen (open lucht):	
0812	1	- algemeen	4.1
0812	2	- steenbrekerijen	5.2
0893		Zoutwinningbedrijven	3.2
0899		Mergel- en overige delfstoffenwinningbedrijven	5.1
10, 11	-		
10, 11	-	VERVAARDIGING VAN VOEDINGSMIDDELEN EN DRANKEN	
101, 102	0	Slachterijen en overige vleesverwerking:	
101, 102	1	- slachterijen en pluimveeslachterijen	3.2
101	2	- vetsmelterijen	5.2
101	3	- bewerkingsinrichting van darmen en vleesafval	4.2
101	4	- vleeswaren- en vleesconservenfabrieken: p.o. > 1000 m²	3.2
101	5	- vleeswaren- en vleesconservenfabrieken: p.o. <= 1000 m²	3.1
101	6	- vleeswaren- en vleesconservenfabrieken: p.o. <= 200 m²	3.1
101, 102	7	- loonslachterijen	3.1
108	8	- vervaardiging van snacks en vervaardiging van kant-en-klaar-maaltijden met p.o. < 2.000 m²	3.1
102	0	Visverwerkingsbedrijven:	
102	1	- drogen	5.2
102	2	- conserveren	4.1
102	3	- roken	4.2
102	4	- verwerken anderszins: p.o.> 1000 m²	4.2
102	5	- verwerken anderszins: p.o. <= 1000 m²	3.2
102	6	- verwerken anderszins: p.o. <= 300 m²	3.1
1031	0	Aardappelprodukten fabrieken:	
1031	1	- vervaardiging van aardappelproducten	4.2
1031	2	- vervaardiging van snacks met p.o. < 2.000 m²	3.1
1032, 1039	0	Groente- en fruitconservenfabrieken:	
1032, 1039	1	- jam	3.2
1032, 1039	2	- groente algemeen	3.2
1032, 1039	3	- met koolsoorten	3.2
1032, 1039	4	- met drogerijen	4.2
1032, 1039	5	- met uienconservering (zoutinleggerij)	4.2
104101	0	Vervaardiging van ruwe plantaardige en dierlijke oliën en vetten:	
104101	1	- p.c. < 250.000 t/j	4.1
104101	2	- p.c. >= 250.000 t/j	4.2
104102	0	Raffinage van plantaardige en dierlijke oliën en vetten:	
104102	1	- p.c. < 250.000 t/j	4.1
104102	2	- p.c. >= 250.000 t/j	4.2
1042	0	Margarinefabrieken:	
1042	1	- p.c. < 250.000 t/j	4.1
1042	2	- p.c. >= 250.000 t/j	4.2
1051	0	Zuivelprodukten fabrieken:	
1051	1	- gedroogde produkten, p.c. >= 1,5 t/u	5.1
1051	2	- geconcentreerde produkten, verdamp. cap. >=20 t/u	5.1
1051	3	- melkprodukten fabrieken v.c. < 55.000 t/j	3.2
1051	4	- melkprodukten fabrieken v.c. >= 55.000 t/j	4.2
1051	5	- overige zuivelprodukten fabrieken	4.2
1052	1	Consumptie-ijsfabrieken: p.o. > 200 m²	3.2
1052	2	- consumptie-ijsfabrieken: p.o. <= 200 m²	2
1061	0	Meelfabrieken:	
1061	1	- p.c. >= 500 t/u	4.2
1061	2	- p.c. < 500 t/u	4.1

1061		Grutterswarenfabrieken	4.1
1062	0	Zetmeelfabrieken:	
1062	1	- p.c. < 10 t/u	4.1
1062	2	- p.c. >= 10 t/u	4.2
1091	0	Veevoerfabrieken:	
1091	1	- destructiebedrijven	5.2
1091	2	- beender-, veren-, vis-, en vleesmeelfabriek	5.2
1091	3	- drogerijen (gras, pulp, groenvoeder, veevoeder) cap. < 10 t/u water	4.2
1091	4	- drogerijen (gras, pulp, groenvoeder, veevoeder) cap. >= 10 t/u water	5.2
1091	5	- mengvoeder, p.c. < 100 t/u	4.1
1091	6	- mengvoeder, p.c. >= 100 t/u	4.2
1092		Vervaardiging van voer voor huisdieren	4.1
1071	0	Broodfabrieken, brood- en banketbakkerijen:	
1071	1	- v.c. < 7500 kg meel/week, bij gebruik van charge-ovens	2
1071	2	- v.c. >= 7500 kg meel/week	3.2
1072		Banket, biscuit- en koekfabrieken	3.2
1081	0	Suikerfabrieken:	
1081	1	- v.c. < 2.500 t/j	5.1
1081	2	- v.c. >= 2.500 t/j	5.3
10821	0	Verwerking cacaobonen en vervaardiging chocolade- en suikerwerk:	
10821	1	- Cacao- en chocoladefabrieken: p.o. > 2.000 m²	5.1
10821	2	- cacao- en chocoladefabrieken vervaardigen van chocoladewerken met p.o. < 2.000 m²	3.2
10821	3	- cacao- en chocoladefabrieken vervaardigen van chocoladewerken met p.o. <= 200 m²	2
10821	4	- Suikerwerkfabrieken met suiker branden	4.2
10821	5	- Suikerwerkfabrieken zonder suiker branden: p.o. > 200 m²	3.2
10821	6	- suikerwerkfabrieken zonder suiker branden: p.o. <= 200 m²	2
1073		Deegwarenfabrieken	3.1
1083	0	Koffiebranderijen en theepakkerijen:	
1083	1	- koffiebranderijen	5.1
1083	2	- theepakkerijen	3.2
108401		Vervaardiging van azijn, specerijen en kruiden	4.1
1089		Vervaardiging van overige voedingsmiddelen	4.1
1089		Bakkerijgrondstoffenfabrieken	4.1
1089	0	Soep- en soeparomafabrieken:	
1089	1	- zonder poederdrogen	3.2
1089	2	- met poederdrogen	4.2
1089		Bakmeel- en puddingpoederfabrieken	4.1
110101		Destilleerderijen en likeurstokerijen	4.2
110102	0	Vervaardiging van ethylalcohol door gisting:	
110102	1	- p.c. < 5.000 t/j	4.1
110102	2	- p.c. >= 5.000 t/j	4.2
1102 t/m 1104		Vervaardiging van wijn, cider e.d.	2
1105		Bierbrouwerijen	4.2
1106		Mouterijen	4.2
1107		Mineraalwater- en frisdrankfabrieken	3.2
12	-		
12	-	VERWERKING VAN TABAK	
120		Tabakverwerkende industrie	4.1
13	-		
13	-	VERVAARDIGING VAN TEXTIEL	
131		Bewerken en spinnen van textielvezels	3.2
132	0	Weven van textiel:	
132	1	- aantal weefgetouwen < 50	3.2
132	2	- aantal weefgetouwen >= 50	4.2

133		Textielveredelingsbedrijven	3.1
139		Vervaardiging van textielwaren	3.1
1393		Tapijt-, kokos- en vloermattenfabrieken	4.1
139, 143		Vervaardiging van gebreide en gehaakte stoffen en artikelen	3.1
14	-		
14	-	VERVAARDIGING VAN KLEDING; BEREIDEN EN VERVEN VAN BONT	
141		Vervaardiging kleding van leer	3.1
141		Vervaardiging van kleding en -toebehoren (excl. van leer)	2
142, 151		Bereiden en verven van bont; vervaardiging van artikelen van bont	3.1
19	-		
15	-	VERVAARDIGING VAN LEER EN LEDERWAREN (EXCL. KLEDING)	
151,152		Lederfabrieken	4.2
151		Lederwarenfabrieken (excl. kleding en schoeisel)	3.1
152		Schoenenfabrieken	3.1
	-		
16	-	HOUTINDUSTRIE EN VERVAARDIGING ARTIKELEN VAN HOUT, RIET, KURK E.D.	
16101		Houtzagerijen	3.2
16102	0	Houtconserveringsbedrijven:	
16102	1	- met creosootolie	4.1
16102	2	- met zoutoplossingen	3.1
1621		Fineer- en plaatmaterialenfabrieken	3.2
162	0	Timmerwerkfabrieken, vervaardiging overige artikelen van hout	3.2
162	1	Timmerwerkfabrieken, vervaardiging overige artikelen van hout, p.o. < 200 m2	3.1
162902		Kurkwaren-, riet- en vlechtwerkfabrieken	2
17	-		
17	-	VERVAARDIGING VAN PAPIER, KARTON EN PAPIER- EN KARTONWAREN	
1711		Vervaardiging van pulp	4.1
1712	0	Papier- en kartonfabrieken:	
1712	1	- p.c. < 3 t/u	3.1
1712	2	- p.c. 3 - 15 t/u	4.1
1712	3	- p.c. >= 15 t/u	4.2
172		Papier- en kartonwarenfabrieken	3.2
17212	0	Golfkartonfabrieken:	
17212	1	- p.c. < 3 t/u	3.2
17212	2	- p.c. >= 3 t/u	4.1
58	-		
58	-	UITGEVERIJEN, DRUKKERIJEN EN REPRODUKTIE VAN OPGENOMEN MEDIA	
581		Uitgeverijen (kantoren)	1
1811		Drukkerijen van dagbladen	3.2
1812		Drukkerijen (vlak- en rotatie-diepdrukkerijen)	3.2
18129		Kleine drukkerijen en kopieerinrichtingen	2
1814	A	Grafische afwerking	1
1814	B	Binderijen	2
1813		Grafische reproduktie en zetten	2
1814		Overige grafische aktiviteiten	2
182		Reproduktiebedrijven opgenomen media	1
19	-		
19	-	AARDOLIE-/STEENKOOLVERWERK. IND.; BEWERKING SPLIJT-/KWEEKSTOFFEN	
191		Cokesfabrieken	5.3
19201		Aardolieraffinaderijen	6

19202	A	Smeeroliën- en vettenfabrieken	3.2
19202	B	Recyclingbedrijven voor afgewerkte olie	4.2
19202	C	Aardolieproduktenfabrieken n.e.g.	4.2
201, 212, 244		Splijt- en kweekstoffenbewerkingsbedrijven	6
20	-		
20	-	VERVAARDIGING VAN CHEMISCHE PRODUKTEN	
2011	0	Vervaardiging van industriële gassen:	
2011	1	- luchtscheidingsinstallatie v.c. >= 10 t/d lucht	5.2
2011	2	- overige gassenfabrieken, niet explosief	5.1
2011	3	- overige gassenfabrieken, explosief	5.1
2012		Kleur- en verfstoffenfabrieken	4.1
2012	0	Anorg. chemische grondstoffenfabrieken:	
2012	1	- niet vallend onder "post-Seveso-richtlijn"	4.2
2012	2	- vallend onder "post-Seveso-richtlijn"	5.2
20141	A0	Organ. chemische grondstoffenfabrieken:	
20141	A1	- niet vallend onder "post-Seveso-richtlijn"	4.2
20141	A2	- vallend onder "post-Seveso-richtlijn"	5.3
20141	B0	Methanolfabrieken:	
20141	B1	- p.c. < 100.000 t/j	4.1
20141	B2	- p.c. >= 100.000 t/j	4.2
20149	0	Vetzuren en alkanolenfabrieken (niet synth.):	
20149	1	- p.c. < 50.000 t/j	4.2
20149	2	- p.c. >= 50.000 t/j	5.1
2015		Kunstmeststoffenfabrieken	5.1
2016		Kunstharsenfabrieken e.d.	5.2
202	0	Landbouwchemicaliënfabrieken:	
202	1	- fabricage	5.3
202	2	- formulering en afvullen	5.1
203		Verf, lak en vernisfabrieken	4.2
2110	0	Farmaceutische grondstoffenfabrieken:	
2110	1	- p.c. < 1.000 t/j	4.2
2110	2	- p.c. >= 1.000 t/j	5.1
2120	0	Farmaceutische produktenfabrieken:	
2120	1	- formulering en afvullen geneesmiddelen	3.1
2120	2	- verbandmiddelenfabrieken	2
2041		Zeep-, was- en reinigingsmiddelenfabrieken	4.2
2042		Parfumerie- en cosmeticafabrieken	4.2
2051		Kruit-, vuurwerk-, en springstoffenfabrieken	5.3
2052	0	Lijm- en plakmiddelenfabrieken:	
2052	1	- zonder dierlijke grondstoffen	3.2
2052	2	- met dierlijke grondstoffen	5.1
205902		Fotochemische produktenfabrieken	3.2
205903	A	Chemische kantoorbenodigdhedenfabrieken	3.1
205903	B	Overige chemische produktenfabrieken n.e.g.	4.1
2060		Kunstmatige synthetische garen- en vezelfabrieken	4.2
22	-		
22	-	VERVAARDIGING VAN PRODUKTEN VAN RUBBER EN KUNSTSTOF	
221101		Rubberbandenfabrieken	4.2
221102	0	Loopvlakvernieuwingsbedrijven:	
221102	1	- vloeropp. < 100 m2	3.1
221102	2	- vloeropp. >= 100 m2	4.1
2219		Rubber-artikelenfabrieken	3.2
222	0	Kunststofverwerkende bedrijven:	
222	1	- zonder fenolharsen	4.1
222	2	- met fenolharsen	4.2

222	3	- productie van verpakkingsmateriaal en assemblage van kunststofbouwmaterialen	3.1
23	-		
23	-	VERVAARDIGING VAN GLAS, AARDEWERK, CEMENT-, KALK- EN GIPSPRODUKTEN	
231	0	Glasfabrieken:	
231	1	- glas en glasprodukten, p.c. < 5.000 t/j	3.2
231	2	- glas en glasprodukten, p.c. >= 5.000 t/j	4.2
231	3	- glaswol en glasvezels, p.c.< 5.000 t/j	4.2
231	4	- glaswol en glasvezels, p.c. >= 5.000 t/j	5.1
231		Glasbewerkingsbedrijven	3.1
232, 234	0	Aardewerkfabrieken:	
232, 234	1	- vermogen elektrische ovens totaal < 40 kW	2
232, 234	2	- vermogen elektrische ovens totaal >= 40 kW	3.2
233	A	Baksteen en baksteenelementenfabrieken	4.1
233	B	Dakpannenfabrieken	4.1
2351	0	Cementfabrieken:	
2351	1	- p.c. < 100.000 t/j	5.1
2351	2	- p.c. >= 100.000 t/j	5.3
235201	0	Kalkfabrieken:	
235201	1	- p.c. < 100.000 t/j	4.1
235201	2	- p.c. >= 100.000 t/j	5.1
235202	0	Gipsfabrieken:	
235202	1	- p.c. < 100.000 t/j	4.1
235202	2	- p.c. >= 100.000 t/j	5.1
23611	0	Betonwarenfabrieken:	
23611	1	- zonder persen, triltafels en bekistingtrille	4.1
23611	2	- met persen, triltafels of bekistingtrillers, p.c. < 100 t/d	4.2
23611	3	- met persen, triltafels of bekistingtrillers, p.c. >= 100 t/d	5.2
23612	0	Kalkzandsteenfabrieken:	
23612	1	- p.c. < 100.000 t/j	3.2
23612	2	- p.c. >= 100.000 t/j	4.2
2362		Mineraalgebonden bouwplatenfabrieken	3.2
2363, 2364	0	Betonmortelcentrales:	
2363, 2364	1	- p.c. < 100 t/u	3.2
2363, 2364	2	- p.c. >= 100 t/u	4.2
2365, 2369	0	Vervaardiging van produkten van beton, (vezel)cement en gips:	
2365, 2369	1	- p.c. < 100 t/d	3.2
2365, 2369	2	- p.c. >= 100 t/d	4.2
237	0	Natuursteenbewerkingsbedrijven:	
237	1	- zonder breken, zeven en drogen: p.o. > 2.000 m²	3.2
237	2	- zonder breken, zeven en drogen: p.o. <= 2.000 m²	3.1
237	3	- met breken, zeven of drogen, v.c. < 100.000 t/j	4.2
237	4	- met breken, zeven of drogen, v.c. >= 100.000 t/j	5.2
2391		Slijp- en polijstmiddelen fabrieken	3.1
2399	A0	Bitumineuze materialenfabrieken:	
2399	A1	- p.c. < 100 t/u	4.2
2399	A2	- p.c. >= 100 t/u	5.1
2399	B0	Isolatiematerialenfabrieken (excl. glaswol):	
2399	B1	- steenwol, p.c. >= 5.000 t/j	4.2
2399	B2	- overige isolatiematerialen	4.1
2399	C	Minerale produktenfabrieken n.e.g.	3.2
2399	D0	Asfaltcentrales: p.c.< 100 ton/uur	4.1
2399	D1	- asfaltcentrales, p.c. >= 100 ton/uur	4.2
24	-		
24	-	VERVAARDIGING VAN METALEN	

241	0	Ruwijzer- en staalfabrieken:	
241	1	- p.c. < 1.000 t/j	5.2
241	2	- p.c. >= 1.000 t/j	6
245	0	IJzeren- en stalenbuizenfabrieken:	
245	1	- p.o. < 2.000 m2	5.1
245	2	- p.o. >= 2.000 m2	5.3
243	0	Draadtrekkerijen, koudbandwalserijen en profielzetterijen:	
243	1	- p.o. < 2.000 m2	4.2
243	2	- p.o. >= 2.000 m2	5.2
244	A0	Non-ferro-metaalfabrieken:	
244	A1	- p.c. < 1.000 t/j	4.2
244	A2	- p.c. >= 1.000 t/j	5.2
244	B0	Non-ferro-metaalwalserijen, -trekkerijen e.d.:	
244	B1	- p.o. < 2.000 m2	5.1
244	B2	- p.o. >= 2.000 m2	5.3
2451, 2452	0	IJzer- en staalgieterijen/ -smelterijen:	
2451, 2452	1	- p.c. < 4.000 t/j	4.2
2451, 2452	2	- p.c. >= 4.000 t/j	5.1
2453, 2454	0	Non-ferro-metaalgieterijen/ -smelterijen:	
2453, 2454	1	- p.c. < 4.000 t/j	4.2
2453, 2454	2	- p.c. >= 4.000 t/j	5.1
25	-		
25, 31	-	VERVAARD. EN REPARATIE VAN PRODUKTEN VAN METAAL (EXCL. MACH./TRANSPORTMIDD.)	
251, 331	0	Constructiewerkplaatsen	
251, 331	1	- gesloten gebouw	3.2
251, 331	1a	- gesloten gebouw, p.o. < 200 m2	3.1
251, 331	2	- in open lucht, p.o. < 2.000 m2	4.1
251, 331	3	- in open lucht, p.o. >= 2.000 m2	4.2
2529, 3311	0	Tank- en reservoirbouwbedrijven:	
2529, 3311	1	- p.o. < 2.000 m2	4.2
2529, 3311	2	- p.o. >= 2.000 m2	5.1
2521, 2530, 3311		Vervaardiging van verwarmingsketels, radiatoren en stoomketels	4.1
255, 331	A	Stamp-, pers-, dieptrek- en forceerbedrijven	4.1
255, 331	B	Smederijen, lasinrichtingen, bankwerkerijen e.d.	3.2
255, 331	B1	Smederijen, lasinrichtingen, bankwerkerijen e.d., p.o. < 200 m2	3.1
2561, 3311	0	Metaaloppervlaktebehandelingsbedrijven:	
2561, 3311	1	- algemeen	3.2
2561, 3311	10	- stralen	4.1
2561, 3311	11	- metaalharden	3.2
2561, 3311	12	- lakspuiten en moffelen	3.2
2561, 3311	2	- scoperen (opspuiten van zink)	3.2
2561, 3311	3	- thermisch verzinken	3.2
2561, 3311	4	- thermisch vertinnen	3.2
2561, 3311	5	- mechanische oppervlaktebehandeling (slijpen, polijsten)	3.2
2561, 3311	6	- anodiseren, eloxeren	3.2
2561, 3311	7	- chemische oppervlaktebehandeling	3.2
2561, 3311	8	- emailleren	3.2
2561, 3311	9	- galvaniseren (vernikkelen, verchromen, verzinken, verkoperen ed)	3.2
2562, 3311	1	Overige metaalbewerkende industrie	3.2
2562, 3311	2	Overige metaalbewerkende industrie, inpandig, p.o. <200m2	3.1
259, 331	A0	Grofsmederijen, anker- en kettingfabrieken:	
259, 331	A1	- p.o. < 2.000 m2	4.1
259, 331	A2	- p.o. >= 2.000 m2	5.1
259, 331	B	Overige metaalwarenfabrieken n.e.g.	3.2

259, 331	B	Overige metaalwarenfabrieken n.e.g.; inpandig, p.o. <200 m2	3.1
27, 28, 33	-		
27, 28, 33	-	VERVAARDIGING VAN MACHINES EN APPARATEN	
27, 28, 33	0	Machine- en apparatenfabrieken incl. reparatie:	
27, 28, 33	1	- p.o. < 2.000 m2	3.2
27, 28, 33	2	- p.o. >= 2.000 m2	4.1
28, 33	3	- met proefdraaien verbrandingsmotoren >= 1 MW	4.2
26, 28, 33	-		
26, 28, 33	-	VERVAARDIGING VAN KANTOORMACHINES EN COMPUTERS	
26, 28, 33	A	Kantoormachines- en computerfabrieken incl. reparatie	2
26, 27, 33	-		
26, 27, 33	-	VERVAARDIGING VAN OVER. ELEKTR. MACHINES, APPARATEN EN BENODIGDH.	
271, 331		Elektromotoren- en generatorenfabrieken incl. reparatie	4.1
271, 273		Schakel- en installatiemateriaalfabrieken	4.1
273		Elektrische draad- en kabelfabrieken	4.1
272		Accumulatoren- en batterijenfabrieken	3.2
274		Lampenfabrieken	4.2
293		Elektrotechnische industrie n.e.g.	2
2790		Koolelektrodenfabrieken	6
26, 33	-		
26, 33	-	VERVAARDIGING VAN AUDIO-, VIDEO-, TELECOM-APPARATEN EN -BENODIGDH.	
261, 263, 264, 331		Vervaardiging van audio-, video- en telecom-apparatuur e.d. incl. reparatie	3.1
2612		Fabrieken voor gedrukte bedrading	3.1
26, 32, 33	-		
26, 32, 33	-	VERVAARDIGING VAN MEDISCHE EN OPTISCHE APPARATEN EN INSTRUMENTEN	
26, 32, 33	A	Fabrieken voor medische en optische apparaten en instrumenten e.d. incl. reparatie	2
29	-		
29		VERVAARDIGING VAN AUTO'S, AANHANGWAGENS EN OPLEGGERS	
291	0	Autofabrieken en assemblagebedrijven	
291	1	- p.o. < 10.000 m2	4.1
291	2	- p.o. >= 10.000 m2	4.2
29201		Carrosseriefabrieken	4.1
29202		Aanhangwagen- en opleggerfabrieken	4.1
293		Auto-onderdelenfabrieken	3.2
30	-		
30	-	VERVAARDIGING VAN TRANSPORTMIDDELEN (EXCL. AUTO'S, AANHANGWAGENS)	
301, 3315	0	Scheepsbouw- en reparatiebedrijven:	
301, 3315	1	- houten schepen	3.1
301, 3315	2	- kunststof schepen	3.2
301, 3315	3	- metalen schepen < 25 m	4.1
301, 3315	4	- metalen schepen >= 25m en/of proefdraaien motoren >= 1 MW	5.1
3831		Scheepssloperijen	5.2
302, 317	0	Wagonbouw- en spoorwegwerkplaatsen:	
302, 317	1	- algemeen	3.2
302, 317	2	- met proefdraaien van verbrandingsmotoren >= 1 MW	4.2
303, 3316	0	Vliegtuigbouw en -reparatiebedrijven:	
303, 3316	1	- zonder proefdraaien motoren	4.1
303, 3316	2	- met proefdraaien motoren	5.3
309		Rijwiel- en motorrijwielfabrieken	3.2

3099		Transportmiddelenindustrie n.e.g.	3.2
31	-		
31	-	VERVAARDIGING VAN MEUBELS EN OVERIGE GOEDEREN N.E.G.	
310	1	Meubelfabrieken	3.2
9524	2	Meubelstoffeerderijen b.o. < 200 m2	1
321		Fabricage van munten, sieraden e.d.	2
322		Muziekinstrumentenfabrieken	2
323		Sportartikelenfabrieken	3.1
324		Speelgoedartikelenfabrieken	3.1
32991		Sociale werkvoorziening	2
32999		Vervaardiging van overige goederen n.e.g.	3.1
38	-		
38	-	VOORBEREIDING TOT RECYCLING	
383201		Metaal- en autoschredders	5.1
383202	A0	Puinbrekerijen en -malerijen:	
383202	A1	- v.c. < 100.000 t/j	4.2
383202	A2	- v.c. >= 100.000 t/j	5.2
383202	B	Rubberregeneratiebedrijven	4.2
383202	C	Afvalscheidingsinstallaties	4.2
35	-		
35	-	PRODUKTIE EN DISTRIB. VAN STROOM, AARDGAS, STOOM EN WARM WATER	
35	A0	Elektriciteitsproduktiebedrijven (electrisch vermogen >= 50 MWe)	
35	A1	- kolengestookt (incl. meestook biomassa), thermisch vermogen > 75 MWth	5.2
35	A2	- oliegestookt, thermisch vermogen > 75 MWth	5.1
35	A3	- gasgestookt (incl. bijstook biomassa), thermisch vermogen > 75 MWth,in	5.1
35	A4	- kerncentrales met koeltorens	6
35	A5	- warmte-kracht-installaties (gas), thermisch vermogen > 75 MWth	5.1
35	B0	bio-energieinstallaties electrisch vermogen < 50 MWe:	
35	B1	- covergisting, verbranding en vergassing van mest, slib, GFT en reststromen voedingsindustrie	3.2
35	B2	- vergisting, verbranding en vergassing van overige biomassa	3.2
35	C0	Elektriciteitsdistributiebedrijven, met transformatorvermogen:	
35	C1	- < 10 MVA	2
35	C2	- 10 - 100 MVA	3.1
35	C3	- 100 - 200 MVA	3.2
35	C4	- 200 - 1000 MVA	4.2
35	C5	- >= 1000 MVA	5.1
35	D0	Gasdistributiebedrijven:	
35	D1	- gascompressorstations vermogen < 100 MW	4.2
35	D2	- gascompressorstations vermogen >= 100 MW	5.1
35	D3	- gas: reduceer-, compressor-, meet- en regelinst. Cat. A	1
35	D4	- gasdrukregel- en meetruimten (kasten en gebouwen), cat. B en C	2
35	D5	- gasontvang- en -verdeelstations, cat. D	3.1
35	E0	Warmtevoorzieningsinstallaties, gasgestookt:	
35	E1	- stadsverwarming	3.2
35	E2	- blokverwarming	2
35	F0	windmolens:	
35	F1	- wiekdiameter 20 m	3.2
35	F2	- wiekdiameter 30 m	4.1
35	F3	- wiekdiameter 50 m	4.2
36	-		
36	-	WINNING EN DITRIBUTIE VAN WATER	

36	A0	Waterwinning-/ bereiding- bedrijven:	
36	A1	- met chloorgas	5.3
36	A2	- bereiding met chloorbleekloog e.d. en/of straling	3.1
36	B0	Waterdistributiebedrijven met pompvermogen:	
36	B1	- < 1 MW	2
36	B2	- 1 - 15 MW	3.2
36	B3	- >= 15 MW	4.2
41, 42, 43	-		
41, 42, 43	-	BOUWNIJVERHEID	
41, 42, 43	0	Bouwbedrijven algemeen: b.o. > 2.000 m²	3.2
41, 42, 43	1	- bouwbedrijven algemeen: b.o. <= 2.000 m²	3.1
41, 42, 43	2	Aannemersbedrijven met werkplaats: b.o. > 1000 m²	3.1
41, 42, 43	3	- aannemersbedrijven met werkplaats: b.o.< 1000 m²	2
45, 47	-		
45, 47	-	HANDEL/REPARATIE VAN AUTO'S, MOTORFIETSEN; BENZINESERVICESTATIONS	
451, 452, 454		Handel in auto's en motorfietsen, reparatie- en servicebedrijven	2
451		Handel in vrachtauto's (incl. import en reparatie)	3.2
45204	A	Autoplaatwerkerijen	3.2
45204	B	Autobeklederijen	1
45204	C	Autospuitinrichtingen	3.1
45205		Autowasserijen	2
453		Handel in auto- en motorfietsonderdelen en -accessoires	2
473	0	Benzineservisestations:	
473	1	- met LPG > 1000 m3/jr	4.1
473	2	- met LPG < 1000 m3/jr	3.1
473	3	- zonder LPG	2
46	-		
46	-	GROOTHANDEL EN HANDELSBEMIDDELING	
461		Handelsbemiddeling (kantoren)	1
4621	0	Grth in akkerbouwprodukten en veevoeders	3.1
4621	1	Grth in akkerbouwprodukten en veevoeders met een verwerkingscapaciteit van 500 ton/uur of meer	4.2
4622		Grth in bloemen en planten	2
4623		Grth in levende dieren	3.2
4624		Grth in huiden, vellen en leder	3.1
46217, 4631		Grth in ruwe tabak, groenten, fruit en consumptie-aardappelen	3.1
4632, 4633		Grth in vlees, vleeswaren, zuivelprodukten, eieren, spijsoliën	3.1
4634		Grth in dranken	2
4635		Grth in tabaksprodukten	2
4636		Grth in suiker, chocolade en suikerwerk	2
4637		Grth in koffie, thee, cacao en specerijen	2
4638, 4639		Grth in overige voedings- en genotmiddelen	2
464, 46733		Grth in overige consumentenartikelen	2
46499	0	Grth in vuurwerk en munitie:	
46499	1	- consumentenvuurwerk, verpakt, opslag < 10 ton	2
46499	2	- consumentenvuurwerk, verpakt, opslag 10 tot 50 ton	3.1
46499	3	- professioneel vuurwerk, netto expl. massa per bewaarplaats < 750 kg (en > 25 kg theatervuurwerk)	5.1
46499	4	- professioneel vuurwerk, netto expl. massa per bewaarplaats 750 kg tot 6 ton	5.3
46499	5	- munitie	2
46711	0	Grth in vaste brandstoffen:	
46711	1	- klein, lokaal verzorgingsgebied	3.1
46711	2	- kolenterminal, opslag opp. >= 2.000 m2	5.1
46712	0	Grth in vloeibare en gasvormige brandstoffen:	

46712	1	- vloeistoffen, o.c. < 100.000 m3	4.1
46712	2	- vloeistoffen, o.c. >= 100.000 m3	5.1
46712	3	- tot vloeistof verdichte gassen	4.2
46713		Grth minerale olieprodukten (excl. brandstoffen)	3.2
46721	0	Grth in metaalertsen:	
46721	1	- opslag opp. < 2.000 m2	4.2
46721	2	- opslag opp. >= 2.000 m2	5.2
46722, 46723		Grth in metalen en -halffabrikaten	3.2
4673	0	Grth in hout en bouwmaterialen:	
4673	1	- algemeen: b.o. > 2000 m²	3.1
4673	2	- algemeen: b.o. <= 2000 m²	2
46735	4	zand en grind:	
46735	5	- algemeen: b.o. > 200 m²	3.2
46735	6	- algemeen: b.o. <= 200 m²	2
4674	0	Grth in ijzer- en metaalwaren en verwarmingsapparatuur:	
4674	1	- algemeen: b.o. > 2.000 m²	3.1
4674	2	- algemeen: b.o. < = 2.000 m²	2
46751		Grth in chemische produkten	3.2
46752		Grth in kunstmeststoffen	2
4676		Grth in overige intermediaire goederen	2
4677	0	Autosloperijen: b.o. > 1000 m²	3.2
4677	1	- autosloperijen: b.o. <= 1000 m²	3.1
4677	0	Overige groothandel in afval en schroot: b.o. > 1000 m²	3.2
4677	1	- overige groothandel in afval en schroot: b.o. <= 1000 m²	3.1
466	0	Grth in machines en apparaten:	
466	1	- machines voor de bouwnijverheid	3.2
466	2	- overige	3.1
466, 469		Overige grth (bedrijfsmeubels, emballage, vakbenodigdheden e.d.	2
47	-		
47	-	DETAILHANDEL EN REPARATIE T.B.V. PARTICULIEREN	
47	A	Detailhandel voor zover n.e.g.	1
471		Supermarkten, warenhuizen	1
4722, 4723		Detailhandel vlees, wild, gevogelte, met roken, koken, bakken	1
4724		Detailhandel brood en banket met bakken voor eigen winkel	1
4773, 4774		Apotheken en drogisterijen	1
4752		Bouwmarkten, tuincentra, hypermarkten	2
4778		Detailhandel in vuurwerk tot 10 ton verpakt	1
4791		Postorderbedrijven	3.1
952		Reparatie t.b.v. particulieren (excl. auto's en motorfietsen)	1
55	-		
55	-	LOGIES-, MAALTIJDEN- EN DRANKENVERSTREKKING	
5510		Hotels en pensions met keuken, conferentie-oorden en congrescentra	1
553, 552		Kampeerterreinen, vakantiecentra, e.d. (met keuken)	3.1
561		Restaurants, cafetaria's, snackbars, ijssalons met eigen ijsbereiding, viskramen e.d.	1
563	1	Café's, bars	1
563	2	Discotheken, muziekcafé's	2
5629		Kantines	1
562		Cateringbedrijven	2
49	-		
49	-	VERVOER OVER LAND	
491, 492	0	Spoorwegen:	
491, 492	1	- stations	3.2
491, 492	2	- rangeerterreinen, overslagstations (zonder rangeerheuvel)	4.2
493		Bus-, tram- en metrostations en -remises	3.2
493		Taxibedrijven	2

493		Touringcarbedrijven	3.2
494	0	Goederenwegvervoerbedrijven (zonder schoonmaken tanks): b.o. > 1000 m²	3.2
494	1	- Goederenwegvervoerbedrijven (zonder schoonmaken tanks) b.o. <= 1000 m²	3.1
495		Pomp- en compressorstations van pijpleidingen	2
50, 51	-		
50, 51	-	VERVOER OVER WATER / DOOR DE LUCHT	
50, 51	A	Vervoersbedrijven (uitsluitend kantoren)	1
52	-		
52	-	DIENSTVERLENING T.B.V. HET VERVOER	
52241	0	Laad-, los- en overslagbedrijven t.b.v. zeeschepen:	
52241	1	- containers	5.1
52241	2	- stukgoederen	4.2
52241	3	- ertsen, mineralen e.d., opslagopp. >= 2.000 m2	5.3
52241	4	- granen of meelsoorten, v.c. >= 500 t/u	5.1
52241	5	- steenkool, opslagopp. >= 2.000 m2	5.2
52241	6	- olie, LPG, e.d.	5.3
52241	7	- tankercleaning	4.2
52242	0	Laad-, los- en overslagbedrijven t.b.v. binnenvaart:	
52242	1	- containers	4.2
52242	10	- tankercleaning	4.2
52242	2	- stukgoederen	3.2
52242	3	- ertsen, mineralen, e.d., opslagopp. < 2.000 m²	4.2
52242	4	- ersten, mineralen, e.d., opslagopp. >= 2.000 m²	5.2
52242	5	- granen of meelsoorten , v.c. < 500 t/u	4.2
52242	6	- granen of meelsoorten, v.c. >= 500 t/u	5.1
52242	7	- steenkool, opslagopp. < 2.000 m2	4.2
52242	8	- steenkool, opslagopp. >= 2.000 m2	5.1
52242	9	- olie, LPG, e.d.	5.2
52102, 52109	A	Distributiecentra, pak- en koelhuizen	3.1
52109	B	Opslaggebouwen (verhuur opslagruimte)	2
5221	1	Autoparkeerterreinen, parkeergarages	2
5221	2	Stalling van vrachtwagens (met koelinstallaties)	3.2
5222		Overige dienstverlening t.b.v. vervoer (kantoren)	1
5223	A	Luchthavens	6
5223	B	Helikopterlandplaatsen	5.1
791		Reisorganisaties	1
5229		Expediteurs, cargadoors (kantoren)	1
64	-		
53	-	POST EN TELECOMMUNICATIE	
531, 532		Post- en koeriersdiensten	2
61	A	Telecommunicatiebedrijven	1
61	B0	zendinstallaties:	
61	B1	- LG en MG, zendervermogen < 100 kW (bij groter vermogen: onderzoek!)	3.2
61	B2	- FM en TV	1
61	B3	- GSM en UMTS-steunzenders (indien bouwvergunningplichtig)	1
64, 65, 66	-		
64, 65, 66	-	FINANCIELE INSTELLINGEN EN VERZEKERINGSWEZEN	
64, 65, 66	A	Banken, verzekeringsbedrijven, beurzen	1
41, 68	-		
41, 68	-	VERHUUR VAN EN HANDEL IN ONROEREND GOED	
41, 68	A	Verhuur van en handel in onroerend goed	1
77	-		

77	-	VERHUUR VAN TRANSPORTMIDDELEN, MACHINES, ANDERE ROERENDE GOEDEREN	
7711		Personenautoverhuurbedrijven	2
7712, 7739		Verhuurbedrijven voor transportmiddelen (excl. personenauto's)	3.1
773		Verhuurbedrijven voor machines en werktuigen	3.1
772		Verhuurbedrijven voor roerende goederen n.e.g.	2
62	-		
62	-	COMPUTERSERVICE- EN INFORMATIETECHNOLOGIE	
62	A	Computerservice- en informatietechnologie-bureau's e.d.	1
58, 63	B	Datacentra	2
72	-		
72	-	SPEUR- EN ONTWIKKELINGSWERK	
721		Natuurwetenschappelijk speur- en ontwikkelingswerk	2
722		Maatschappij- en geesteswetenschappelijk onderzoek	1
63, 69tm71, 73, 74, 77, 78, 80tm82	-		
63, 69tm71, 73, 74, 77, 78, 80tm82	-	OVERIGE ZAKELIJKE DIENSTVERLENING	
63, 69tm71, 73, 74, 77, 78, 80tm82	A	Overige zakelijke dienstverlening: kantoren	1
812		Reinigingsbedrijven voor gebouwen	3.1
74203		Foto- en filmontwikkelcentrales	2
82991		Veilingen voor landbouw- en visserijprodukten	4.1
82992		Veilingen voor huisraad, kunst e.d.	1
84	-		
84	-	OPENBAAR BESTUUR, OVERHEIDSDIENSTEN, SOCIALE VERZEKERINGEN	
84	A	Openbaar bestuur (kantoren e.d.)	1
8422		Defensie-inrichtingen	4.1
8425		Brandweerkazernes	3.1
85	-		
85	-	ONDERWIJS	
852, 8531		Scholen voor basis- en algemeen voortgezet onderwijs	2
8532, 854, 855		Scholen voor beroeps-, hoger en overig onderwijs	2
86	-		
86	-	GEZONDHEIDS- EN WELZIJNSZORG	
8610		Ziekenhuizen	2
8621, 8622, 8623		Artsenpraktijken, klinieken en dagverblijven	1
8691, 8692		Consultatiebureaus	1
871	1	Verpleeghuizen	2
8891	2	Kinderopvang	2
37, 38, 39	-		
37, 38, 39	-	MILIEUDIENSTVERLENING	
3700	A0	RWZI's en gierverwerkingsinricht., met afdekking voorbezinktanks:	
3700	A1	- < 100.000 i.e.	4.1
3700	A2	- 100.000 - 300.000 i.e.	4.2
3700	A3	- >= 300.000 i.e.	5.1
3700	B	rioolgemalen	2
381	A	Vuilophaal-, straatreinigingsbedrijven e.d.	3.1
381	B	Gemeentewerven (afval-inzameldepots)	3.1
381	C	Vuiloverslagstations	4.2

382	A0	Afvalverwerkingsbedrijven:	
382	A1	- mestverwerking/korrelfabrieken	5.1
382	A2	- kabelbranderijen	3.2
382	A3	- verwerking radio-actief afval	6
382	A4	- pathogeen afvalverbranding (voor ziekenhuizen)	3.1
382	A5	- oplosmiddelterugwinning	3.2
382	A6	- afvalverbrandingsinrichtingen, thermisch vermogen > 75 MW	4.2
382	A7	- verwerking fotochemisch en galvano-afval	2
382	B	Vuilstortplaatsen	4.2
382	C0	Composteerbedrijven:	
382	C1	- niet-belucht v.c. < 5.000 ton/jr	4.2
382	C2	- niet-belucht v.c. 5.000 tot 20.000 ton/jr	5.2
382	C3	- belucht v.c. < 20.000 ton/jr	3.2
382	C4	- belucht v.c. > 20.000 ton/jr	4.1
382	C5	- GFT in gesloten gebouw	4.1
94	-		
94	-	DIVERSE ORGANISATIES	
941, 942		Bedrijfs- en werknemersorganisaties (kantoren)	1
9491		Kerkgebouwen e.d.	2
94991	A	Buurt- en clubhuizen	2
94991	B	Hondendressuurterreinen	3.1
59	-		
59	-	CULTUUR, SPORT EN RECREATIE	
591, 592, 601, 602		Studio's (film, TV, radio, geluid)	2
5914		Bioscopen	2
9004		Theaters, schouwburgen, concertgebouwen, evenementenhallen	2
9321		Recreatiecentra, vaste kermis e.d.	4.2
8552		Muziek- en balletscholen	2
85521		Dansscholen	2
9101, 9102		Bibliotheken, musea, ateliers, e.d.	1
91041		Dierentuinen	3.2
91041		Kinderboerderijen	2
931	0	Zwembaden:	
931	1	- overdekt	3.1
931	2	- niet overdekt	4.1
931	A	Sporthallen	3.1
931	B	Bowlingcentra	2
931	C	Overdekte kunstijsbanen	3.2
931	D	Stadions en open-lucht-ijsbanen	4.2
931	E	Maneges	3.1
931	F	Tennisbanen (met verlichting)	3.1
931	G	Veldsportcomplex (met verlichting)	3.1
931	H	Golfbanen	1
931	I	Kunstskibanen	3.1
931	0	Schietinrichtingen:	
931	1	- binnenbanen: geweer- en pistoolbanen	4.1
931	10	- buitenbanen met voorzieningen: pistoolbanen	5.3
931	11	- buitenbanen met voorzieningen: boogbanen	2
931	2	- binnenbanen: boogbanen	1
931	3	- vrije buitenbanen: kleiduiven	4.2
931	4	- vrije buitenbanen: schietbomen	6
931	5	- vrije buitenbanen: geweerbanen	6
931	6	- vrije buitenbanen: pistoolbanen	6
931	7	- vrije buitenbanen: boogbanen	4.1
931	8	- buitenbanen met voorzieningen: schietbomen	5.1

931	9	- buitenbanen met voorzieningen: geweerbanen	6
931	A	Skelter- en kartbanen, in een hal	3.1
931	B	Skelter- en kartbanen, open lucht, < 8 uur/week in gebruik	5.1
931	C	Skelter- en kartbanen, open lucht, >=8 uur/week in gebruik	5.3
931	D	Autocircuits, motorcrossterreinen e.d., < 8 uur/week in gebruik	5.2
931	E	Autocircuits, motorcrossterreinen e.d., >=8 uur/week in gebruik	6
931	F	Sportscholen, gymnastiekzalen	2
932	G	Jachthavens met diverse voorzieningen	3.1
9200		Casino's	2
92009		Amusementshallen	2
93299		Modelviegtuig-velden	4.2
93	-		
96	-	OVERIGE DIENSTVERLENING	
96011	A	Wasserijen en strijkinrichtingen	3.1
96011	B	Tapijtreinigingsbedrijven	3.1
96012		Chemische wasserijen en ververijen	2
96013	A	Wasverzendinrichtingen	2
96013	B	Wasserettes, wassalons	1
9602		Kappersbedrijven en schoonheidsinstituten	1
9603	0	Begrafenisondernemingen:	
9603	1	- uitvaartcentra	1
96031	2	- begraafplaatsen	1
96032	3	- crematoria	3.2
9313, 9604		Fitnesscentra, badhuizen en sauna-baden	2
9609	A	Dierenasiels en -pensions	3.2
9609	B	Persoonlijke dienstverlening n.e.g.	1

Bijlage 3 Landschappelijk inpassingsplan



Landschappelijk inpassingsplan Wildseweg

30 september 2021

ViForis
RUIMTE VOOR BUITENLEVEN

project	Ontwikkeling Wildseweg 't Wild
onderdeel	Landschappelijk inpassingsplan
datum	30 september 2021
versie	1303-Wildseweg.R.003
opsteller	John Jansen
gecontroleerd	Wim Droesen

ViForis
RUIMTE VOOR BUITENLEVEN

INLEIDING

In de gemeente Oss ligt het gehucht 't Wild, dat deel uit maakt van het kerkdorp Maren-Kessel. Enkele initiatiefnemers hebben het plan opgevat om een groot oppervlak aan opstallen te slopen en in ruil hiervoor enkele woningen te realiseren. In kort bestek betekent dit:

Wildseweg 1
Het omschakelen van een agrarisch bedrijf naar een woonbestemming. Hierbij wordt de huidige bedrijfswoning omgezet naar een burgerwoning. Daarnaast blijft een groot gedeelte van de bebouwing staan voor bedrijf aan huis.

Wildseweg 2
Op deze locatie wordt een intensieve veehouderij gesaneerd. Daarbij wordt de bestaande bedrijfswoning omgezet naar een burgerwoning met ruimte voor bedrijf aan huis. Daarnaast wordt er een burgerwoning toegevoegd met ruimte voor een bedrijf aan huis en wordt er een vrijstaande woning toegevoegd.

Wildseweg 4
Op deze locatie wordt een opslagbedrijf beëindigd. De bestaande bedrijfswoning wordt omgezet naar een burgerwoning met ruimte voor bedrijf aan huis. Daarnaast wordt er nog een burgerwoning toegevoegd.

In overleg met de gemeente is hiervoor een plan opgesteld. Onderdeel van de overeenkomst met de gemeente is het opstellen van een landschappelijk inpassingsplan. Voor u ligt dit plan. Hierin wordt kort ingegaan op de geschiedenis van het gebied en de uitgangspunten die dit oplevert voor de landschappelijke inpassing. Vervolgens wordt het plan beschreven en wordt nader ingegaan op maatvoering, beplanting en beheer.

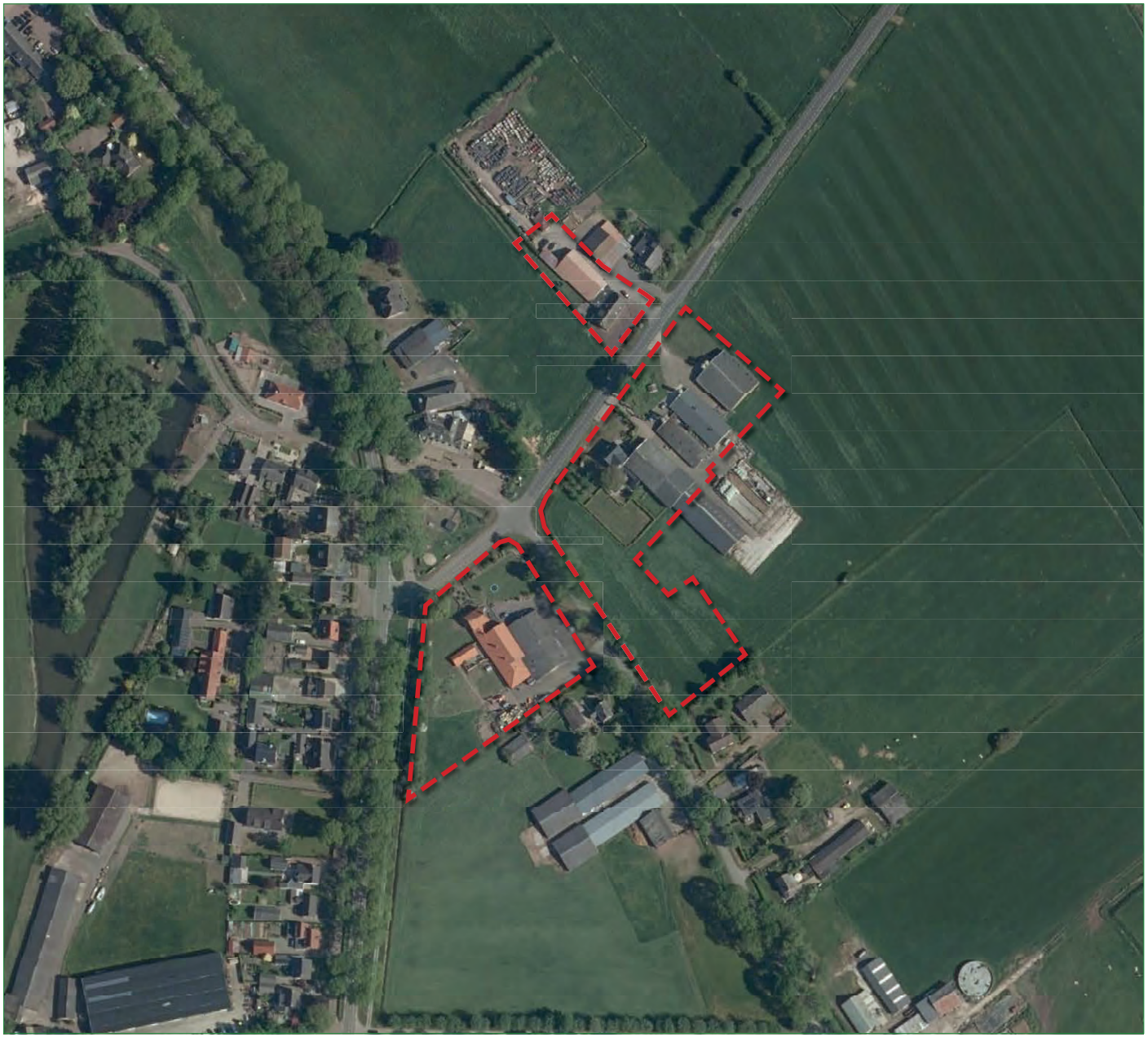

Plangebied

LANDSCHAPPELIJKE ANALYSE

Historie

Het landschap waar het plangebied deel van uitmaakt is ontstaan als gevolg van de afzettingen van de Maas. Dicht bij de rivier werden de zwaardere zanddeeltjes afgezet en op grotere afstand bezonken tijdens overstromingen de kleinere kleideeltjes. Hiermee ontstonden respectievelijk de oeverwallen en de komkleigebieden. Na de bedijking klonk de komklei in en kwam daardoor lager te liggen dan de oeverwallen. Op deze hogere, drogere en daarmee ook veiliger delen vestigden mensen zich of zoals in dit geval langs de Maasdijk. De oeverwallen werden gebruikt als akkerland, de lagere komkleigebieden werden gebruikt als grasland, met her en der een eendenkooi. Op de kaart van 1901 is dit goed zichtbaar; de wit gelaten akkerlanden liggen op de hogere gronden, terwijl de lager gelegen graslanden groen zijn ingekleurd.

Op de kaart van 1901 is tevens duidelijk zichtbaar dat er in het gebied of daar vlak bij diverse landschapselementen lagen in de vorm van kleine bosjes, hoogstamfruitboomgaarden, singels en struweelhagen.

Tijdens WOII is de bebouwing nagenoeg volledig verwoest en na de oorlog verder landinwaarts opnieuw opgebouwd. Rond 1960 is het landelijk gebied opnieuw ingericht. Wegen werden rechtgetrokken en verlegd, ontwatering verbeterd en er werden nieuwe boerderijen gebouwd. De kaart van 1960 maakt dit alles goed zichtbaar. Eind jaren '60 is tenslotte de nieuwe ontsluitingsweg N265 aangelegd.

Huidige situatie

In de huidige situatie is het verschil tussen de lager gelegen, natte komgronden en de hoger gelegen, droge oeverwallen veel minder duidelijk zichtbaar aan het gebruik, mede het gevolg van de ingrepen tijdens de ruilverkaveling. Een deel van de komgronden worden nu gebruikt als laagstamfruitboomgaarden of akkerland, terwijl dicht tegen de kern juist veel graslanden liggen. Voor het inpassingsplan voor het plangebied is met name teruggegrepen op de oude landschapspatronen, waarbij opgaande landschapselementen rondom de woning liggen.

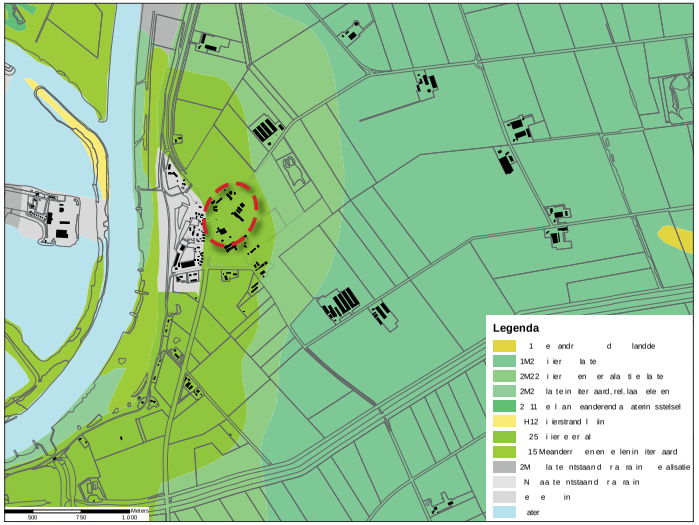

Geomorfologie (Plangebied ligt op de oeverwal, verder weg de komgronden)

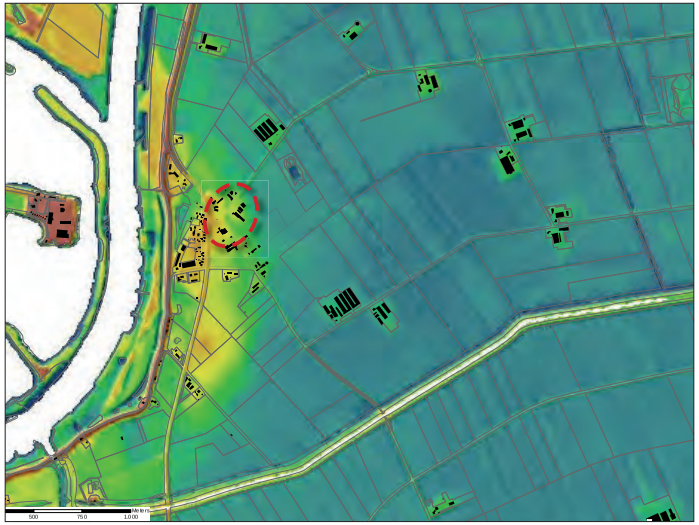

Hoogtekaart ingezoomd (Blauw is laag, rood is hoog)

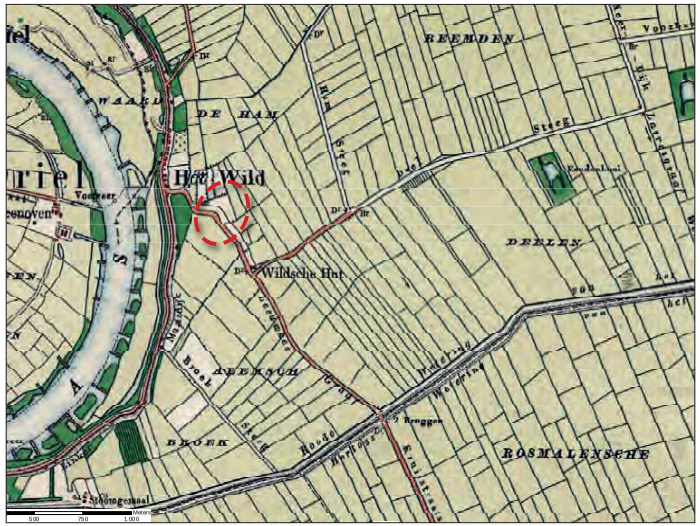

Topografische kaart 1901 (Diverse landschapselementen, woningen aan de dijk)

Topografische kaart 1960 (Effect ruilverkaveling is duidelijk zichtbaar)

Topografische kaart 2018 (Nieuwe weg N265, veel grote boerderijen)

GEMEENTELIJK BELEID

Het gemeentelijk beleid ten aanzien van landschap is opgeschreven in de Nota Landschapsbeleid uit 2015. Hierin wordt het landschap van Oss uiteengelegd in een aantal landschapstypen. De oeverwal is er daar één van. Het beleid voor dit landschapstype komt samengevat neer op het versterken van het oorspronkelijke kleinschalige karakter. Het beleid is dan ook gericht op handhaven, versterken en aanleg van groenelementen als hagen, solitairen, boomgaarden, houtwallen, houtsingels, bosjes en laanbeplanting. Kortom nagenoeg alle landschapselementen kunnen in deze gebieden worden toegepast.

Ecologie

Naast versterken van het kleinschalige karakter vanuit de beleving van het gebied, wordt tevens de natuurwaarde van het gebied op deze manier vergroot. Ten aanzien van beplanting worden de volgende soorten genoemd: inlandse eik, veldesdoorn, meidoorn, hazelaar en sleedoorn.

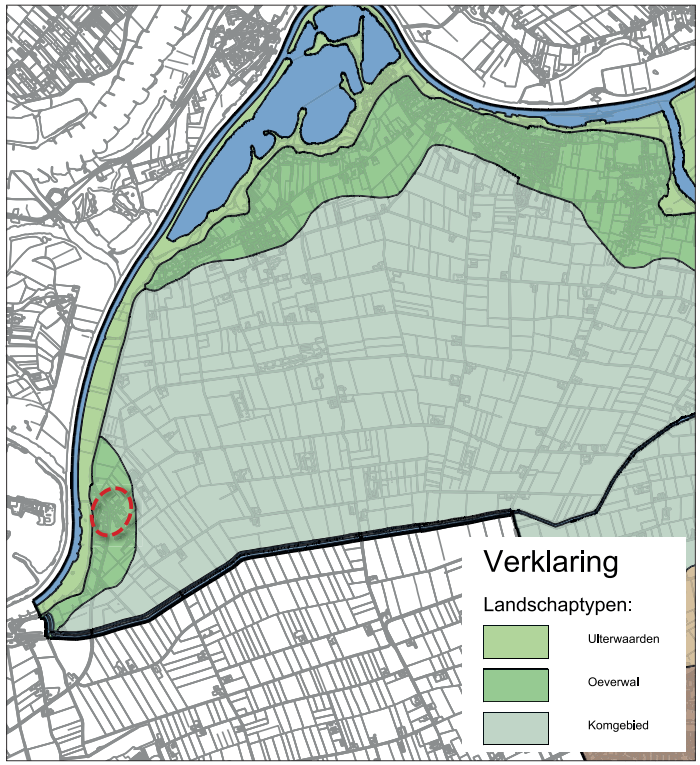

Bestaand raamwerk uit het beleidskader Duurzame Energie

TOELICHTING GROENPLAN

Belangrijkste uitgangspunt voor het landschappelijk inpassingsplan is het realiseren van een kleinschalig landschap, waarbij groene erfafscheidingen en het toevoegen van kleinere en grotere landschapselementen leiden tot een afwisselend woongebied met veel ruimte voor natuur. De locatie van de verschillende landschapselementen is daarbij niet letterlijk gebaseerd op de oorspronkelijke cultuurhistorische patronen of exacte locaties, maar er is vooral gekeken naar de beleving van het gebied voor de toekomstige, maar ook voor de huidige bewoners. Daarbij is daar waar mogelijk aangesloten op al bestaande hagen en bomenrijen zodat een logisch en samenhangend geheel ontstaat.

Het landschappelijk inpassingsplan bestaat uiteindelijk uit het toevoegen van lineaire landschapselementen in de vorm van hagen, bomenrijen en struweelhagen als groene erfafscheidingen rond de nieuwe en bestaande percelen. Daarnaast is de ruimte tussen de tuinen gebruikt voor de invulling met vlakdekkende elementen in de vorm van hoogstamfruit en bloemrijk grasland.

Op de overzichtstekening is aangegeven op welke manier de landschappelijke inpassing aan de Wildseweg plaats vindt. Op de volgende pagina's wordt per deelgebied nader ingegaan op de landschappelijke inpassing per deelgebied. Hier wordt zowel de maatvoering als het sortiment en het toekomstig beheer kort toegelicht.

Overzichtstekening Groenplan

Wildseweg 1

De landschappelijke inpassing op deze locatie bestaat uit het toevoegen van een beukenhaag (Fagus sylvatica) langs de voortuin met een lengte van 30m en het aanplanten van een rij knotwilgen langs de zuidwestelijke perceelsgrens. De knotwilgenrij wordt uitgevoerd als een onregelmatige rij van ca. 15 bomen.

De knotwilgen zijn eenvoudig te realiseren door op de gewenste plek een stevige wilgentak (Salix alba) van maximaal 5cm dik en circa 2-2,5m lang zo'n 50cm in de grond te zetten. De wilgenstek zal hier wortelen. Na twee jaar kan de nieuwe wilg voor de eerste keer geknot worden. In de jaren erna kan er gekozen worden voor jaarlijks knotten of dit om de twee tot 3 jaar te doen.

Voor de haag worden 4 planten per strekkende meter aangeplant. De haag wordt twee maal per jaar geschoren.

Huidige situatie Wildseweg 1

Landschappelijke inpassing Wildseweg 1

Wildseweg 2

Op deze locatie worden twee woningen toegevoegd met de bijbehorende tuinen en worden diverse opstallen afgebroken. De landschappelijke inpassing bestaat uit lijnvormige elementen:

- Hagen (1)
- Struweelhagen (2)

en vlakdekkende elementen:

- Hoogstamfruitboomgaarden (A)
- Bloemrijk grasland (B)

Huidige situatie Wildseweg 2

Landschappelijke inpassing Wildseweg 2

Hagen
In dit deelgebied worden grote lengtes hagen gerealiseerd. Dit zullen verschillende soorten hagen zijn om te voorkomen dat een te eenvormig beeld ontstaat. Het is aan de toekomstige bewoners om een bepaalde haag aan te planten. Soorten waaruit gekozen kan worden zijn:

- Beuk (Fagus sylvatica)
- Haagbeuk (Carpinus betulus)
- Veldesdoorn (Acer campestre) of
- een gemengde haag, waarbij aan deze soorten nog Gelderse Roos (Viburnum opulus) meidoorn (Crataegus monogyna), liguster (Ligustrum vulgare) en kardinaalsmuts (Eonymus europaeus) toegevoegd kunnen worden.

Voor alle hagen geldt dat deze worden aangeplant als eenrijige haag met 4 planten per strekkende meter. De hagen dienen 2 maal per jaar te worden geschoren, waarbij aan de voorzijde een hoogte van maximaal 1m moet worden aangehouden, terwijl aan de zijkanten en achter de woning ook een hogere heg mogelijk is.

Een deel van de hagen is bestaand. Dit betreft ca. 215m. In totaal wordt 400m nieuwe hagen aangeplant, met name rond de tuinen van de nieuwe woningen.

Struweelhagen
Aan twee zijden van de te behouden schuur bij de bestaande woning wordt een struweelhaag aangeplant, evenals aan de zuidzijde van de meest zuidelijke nieuwe woning. Struweelhagen zijn landschapselementen die bestaan uit inheemse struiken, die in één rij worden aangeplant met een tussenruimte van ca. 50cm. De struiken mogen vrij uitgroeien en worden niet vaker dan eens in de zes jaar afgezet (op 10-20cm boven de grond afgezaagd). Struweelhagen zijn belangrijk voor diverse soorten vogels en insecten voor voedsel en nestgelegenheid. Met uitzondering van hazelaar worden telkens 3 tot 5 struiken van dezelfde soort gezet.

Het sortiment voor de struweelhaag bestaat uit:

Meidoorn (Crataegus monogyna)	35%
Sleedoorn (Prunus spinosa)	15%
Hondsroos (Rosa canina)	10%
Hazelaar (Corylus avellana)	5%
Wegedoorn (Rhamnus cathartica)	10%
Gelderse Roos (Viburnum opulus)	15%
Kardinaalsmuts (Eonymus europaeus)	10%

De lengte van de struweelhagen bedraagt in totaal 110m (respectievelijk 65 en 45m).

Hoogstamfruitboomgaarden
In het gebied zijn een drietal hoogstamboomaarden ingetekend; rond de bestaande schuur aan de noordkant van het plangebied, ten zuiden van de bestaande woning Wildseweg 2 en binnen het tuinvlak van de zuidelijke nieuwe woning. Voor de eerstgenoemde hoogstamfruitboomgaarden geldt dat deze omgeven worden door een haag en dat de "vloer" bestaat uit bloemrijk gras dat ofwel (periodiek) wordt begraasd of tweemaal per jaar wordt gemaaid. Voor de hoogstamfruitbomen binnen het tuinvlak van de zuidelijke woning geldt dat onder de bomen waarschijnlijk intensiever onderhoud plaats zal vinden als gevolg van het feit dat deze deel uitmaken van de tuin. De hoogstamfruitboomgaard ten zuiden van de woning Wildseweg 2 is een bestaande boomgaard.

De bomen in de nieuwe boomgaarden staan in een raster van gemiddeld 10 x 10m. Dit betekent dat de noordelijke boomgaarden bestaat uit 15 bomen en de zuidelijke boomgaard uit 6 bomen. Het sortiment zal uiteindelijk door de bewoners worden bepaald maar zal bestaan uit een mengsel van peren, appels en pruimen. Het oppervlak van de verschillende boomgaarden is van noord naar zuid: 950m2, 460m2 (bestaande boomgaard) en 300m2. Snoei van de fruitbomen vindt bij voorkeur jaarlijks plaats in oktober/november.

Bloemrijk grasland
In de hoek tussen de Wildseweg en de Leeuwkesgraaf ligt een perceel bloemrijk grasland. Het ene perceel heeft een grootte van ca. 2.000m2. Ten behoeve van de ontwikkeling van een mooi stukje bloemrijk grasland wordt de grasmat gescheurd en gefreesd. Bij voorkeur wordt het land vervolgens braak gelegd en wordt het opschietende onkruid verwijderd. Vervolgens wordt het ingezaaid met een bloemenmengsel van bijvoorbeeld Cruydthoeck of Biodivers. Deze bedrijven hebben diverse kant en klare mengsels met inheemse kruiden en grassoorten. Te denken valt aan bijvoorbeeld het mengsel "B1 Kleurrijk mengsel ruderale soorten". Dit mengsel is heel kleurrijk en geschikt voor matig voedselrijke tot voedselrijke situaties. De soorten hebben behoefte aan een zonnige standplaats en bevat eenjarige, tweejarige en vaste soorten. Jaarlijks maaien in oktober en februari en na enkele jaren (bijv. na derde winter) de grond licht verstoren. Geen graszaden bij mengen.

Ten aanzien van beheer kan ofwel gekozen worden voor periodieke begrazing, bijvoorbeeld door gedurende korte tijd een aantal schapen in te scharen of door twee maal per jaar te maaien en af te voeren. Op deze manier wordt de grond langzaam verschraald, waardoor ideale omstandigheden ontstaan voor diverse soorten kruiden en bloemen.

In het gras staan twee groepen bomen. het betreft een groepje winterlindes (Tilia cordata) en een groepje walnoten (Julans regia).

Bestaande lindes

Referentiebeeld van een struweelhaag

Referentiebeeld van een hoogstamfruitboomgaard

Winterlinde (Tilia cordata)

Walnoot (Juglans regia)

Wildseweg 4

Het derde deelgebied ligt aan de overzijde van de Leeuwkesgraaf. Hier wordt een grote opslag gesloopt, het perceel gesplitst en een nieuwe woning gerealiseerd. De landschappelijke inpassing bestaat op deze plek uit hagen, een bomenrij en de aanleg van een hoogstamfruitboomgaard.

Hagen

De lengte van de hagen die in dit deel worden aangelegd is ca. 215m. De haag rond de hoogstamboomgaard wordt daarbij bij voorkeur uitgevoerd als een gemengde haag. De andere haag rond de tuin van de nieuwe woning kan uitgevoerd worden als beukenhaag (Fagus sylvatica) of haagbeukenhaag (Carpinus betulus). Ten aanzien van aanplant en beheer geldt dat 4 planten per strekkende meter dient te worden aangehouden en dat de hagen 2 maal per jaar worden geschoren. De hagen worden, met uitzondering van de haag tussen de twee tuinen in maximaal 1m hoog.

Bomenrij

De bomenrij aan de zuidzijde van het perceel bestaat uit 10 inheemse bomen met een wat transparante kroon. In dit geval is gekozen voor de gewone kers (Prunus avium). De lengte van de bomenrij is ca. 55m.

Hoogstamfruitboomgaard

Op het driehoekige deel van het terrein is ruimte voor het realiseren van een hoogstamfruitboomgaard. Het oppervlak van de boomgaard is ca. 1.300m2 en biedt ruimte aan 11 fruitbomen. De uiteindelijke soorten zullen in overleg met de bewoners gekozen moeten worden, waarbij uit verschillende oude en moderne rassen appels, peren en pruimen gekozen kan worden.

De bomen staan in een perceel bloemrijk grasland dat door middel van maaien of (periodieke) begrazing onderhouden wordt.

Huidige situatie Wildseweg 4

Landschappelijke inpassing Wildseweg 4

Bijlage 4 Slooptekening Wildseweg 1-2-4

= te slopen bebouwing

= te slopen erfverharding

NOORD

Kadastrale gemeente:	Burgerlijke gemeente:
Lith	Oss
Sectie:	Nummer(s):
-	-
Bouwplan:	Adres:
-	Wildseweg, Maren-Kessel

Princen
De Hammen 40
5371 MK Ravenstein
0486 41 28 29
info@kantoorprincen.nl
www.kantoorprincen.nl

Opdrachtgever:

Contactgegevens:

Projectomschrijving: Wildseweg 1-2-4 Maren-Kessel

Slooptekening

Schaal:	Formaat:
1:1500	A3
Datum:	Gewijzigd:
03-09-2021	-

Projectfase:	Getekend:
BT	RvdE
Projectnummer:	Tekeningnummer:
W-19-1069	**BT 01**

Deze tekening is eigendom van Princen BouwProcesBegeleiding B.V. vermenigvuldiging of mededeling aan derden, in welke vorm dan ook, is zonder haar schriftelijke goedkeuring niet toegestaan.