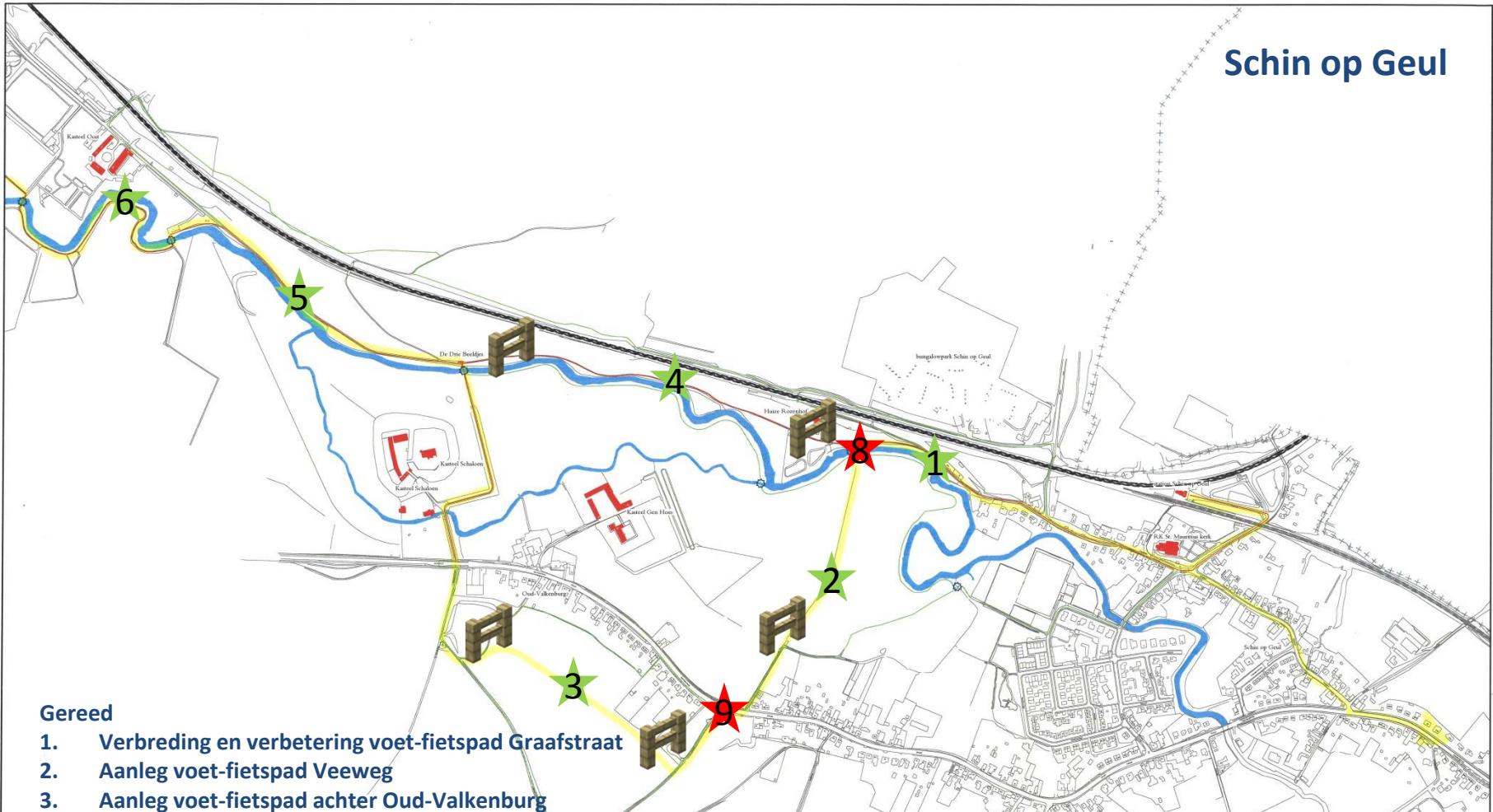


Schin op Geul



Gereed

1. Verbreding en verbetering voet-fietspad Graafstraat
 2. Aanleg voet-fietspad Veeweg
 3. Aanleg voet-fietspad achter Oud-Valkenburg
 4. Verbetering Oostervoetpad
 5. Verbetering voet-fietspad Oosterweg
 6. Verbetering voet-fietspad Geulpark
- A** Fiets en/of motorverkeer werende voorzieningen

Nog uit te voeren

8. Realisatie nieuwe brug Schin op Geul
9. Realisatie veilige fiets- en voetgangersoversteek provinciale weg

legenda

- bijzondere bebouwing / bekeningspunten
- bestaande waterloop
- spoorlijn
- wandelroutes
- verbeterde bestaande paden
- nader bekijken situatie m.b.t. veilig oversteek
- nader bekijken situatie m.b.t. lang / uitsteek
- groenovergans

Let op:
Bureau VERBEEK draagt geen enkele verantwoordelijkheid voor de al dan niet juiste weergave van elementen en afstanden op deze tekening ten op zichte van de werkelijkheid.



CONCEPT

nr	naam	controle	opmerking

bureau VERBEEK

landbouwkundige / ecologische / omgevingswetgeving

project	ruudtenaam	bestanden	datum

ontwerper	ruudtenaam	gemeente	schaal	1:2.000

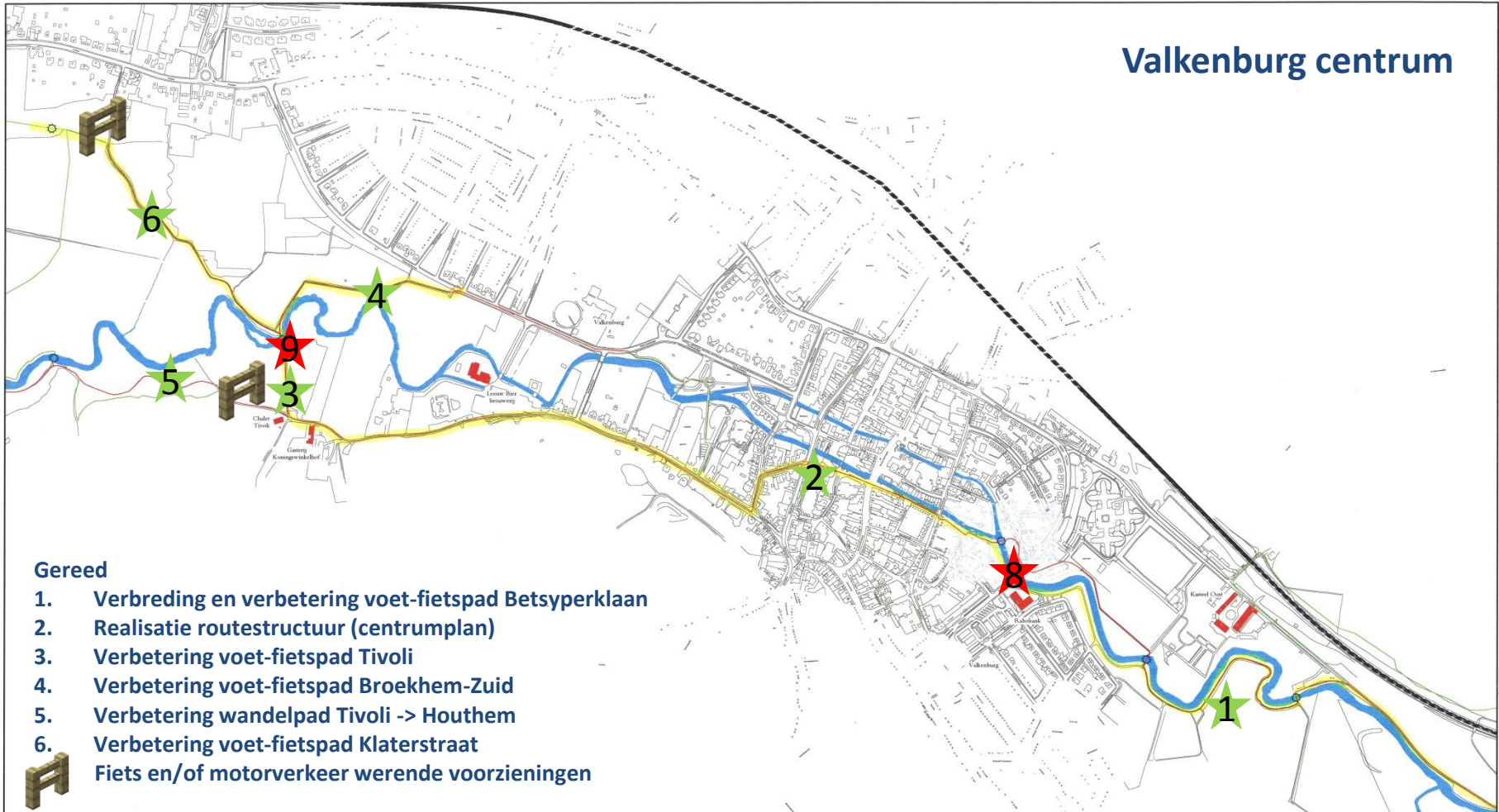
projectnr	RA-202-001	bestuur	AD

blad	73	gevoerd	MI

opdrachtgever	provincie limburg	gevoerd	BN

aan: jellemastraat 21a tel: +31 (0)43 450 30 45 www.bureauverbeek.nl
4871 dk geulpen fax: +31 (0)43 450 46 70 info@bureauverbeek.nl

Valkenburg centrum



Gereed

1. Verbreding en verbetering voet-fietspad Betsyperklaan
 2. Realisatie routestructuur (centrumplan)
 3. Verbetering voet-fietspad Tivoli
 4. Verbetering voet-fietspad Broekhem-Zuid
 5. Verbetering wandelpad Tivoli -> Houthem
 6. Verbetering voet-fietspad Klaterstraat
- A** Fiets en/of motorverkeer werende voorzieningen

Nog uit te voeren

8. Realisatie veilige voet- en fietsoversteek Burg. Henssingel
9. Uitstroomvoorziening naar Geul (roostergoot)

legenda

- bijzonder bebouwing / herkenningruimte
- bestaande waterloop
- spoorlijn
- wandelroute
- verbeterde bestaande paden
- nader bekijken situatie m.b.t. veilige overstek
- nader bekijken situatie m.b.t. brug / uitstroompunt
- gemeentegrens

CONCEPT

xx xx xx xx
datum paraaf controle opmerking

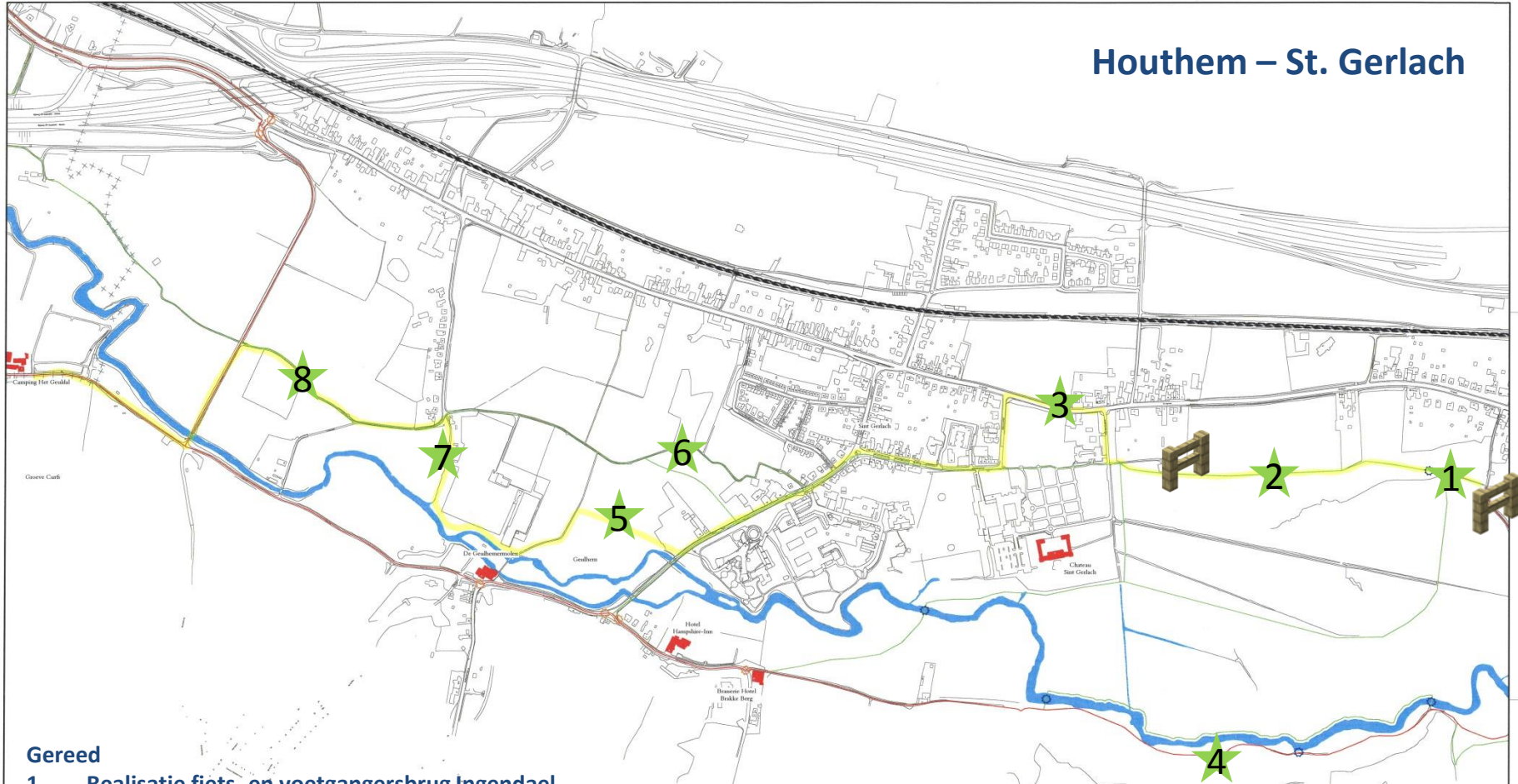
bureau VERBEEK
landschapsarchitectuur / ecologie / ruimtelijke vormgeving

project	ruitenmarkt bereiden gebied	datum	07.08.2013
onderdeel	reken gemeente valkenburg	schaal	1:2.000
projectnr	MA-202-001	formaat	A0
blad	12	getekend door	mg
ontwerper	provincie limburg	getekend door	ba

Let op:
Bureau VERBEEK draagt geen enkele verantwoordelijkheid voor de al dan niet juiste weergave van elementen en afstanden op deze tekening ten op zichte van de werkelijkheid.

van juffrouw 21a tel: +31 (0)43 450 30 45 www.bureauverbeek.nl
6271 de gulpen fax: +31 (0)43 450 46 70 info@bureauverbeek.nl

Houthem – St. Gerlach



Gereed

1. Realisatie fiets- en voetgangersbrug Ingendaël
2. Realisatie voet-fietspad Ingendaël
3. Inrichting 30km gebied St. Gerlach (verbindingsas)
4. Verbetering voetpad Tivoli - Houthem
5. Realisatie voet-fietspad Kindervallei - Sportcomplex
6. Verbetering voetpad
7. Verbetering voet-fietspad rond sportcomplex Houthem
8. Verbetering 's Heerenbeemdenvoetpad
Fiets en/of motorverkeer werende voorziening



legenda

- ligplaats behuizing / berkepinggronden
- bestaande waterloop
- spoorlijn
- wandelroutes
- verbeterde bestaande paden
- nader bekijken situatie m.b.t. veilige overtoek
- nader bekijken situatie m.b.t. beg. / uitrookpunt
- groenstroeg

Let op:
Bureau VERBEEK draagt geen enkele verantwoordelijkheid voor de al dan niet juiste weergave van elementen en afstanden op deze tekening ten op zichte van de werkelijkheid.

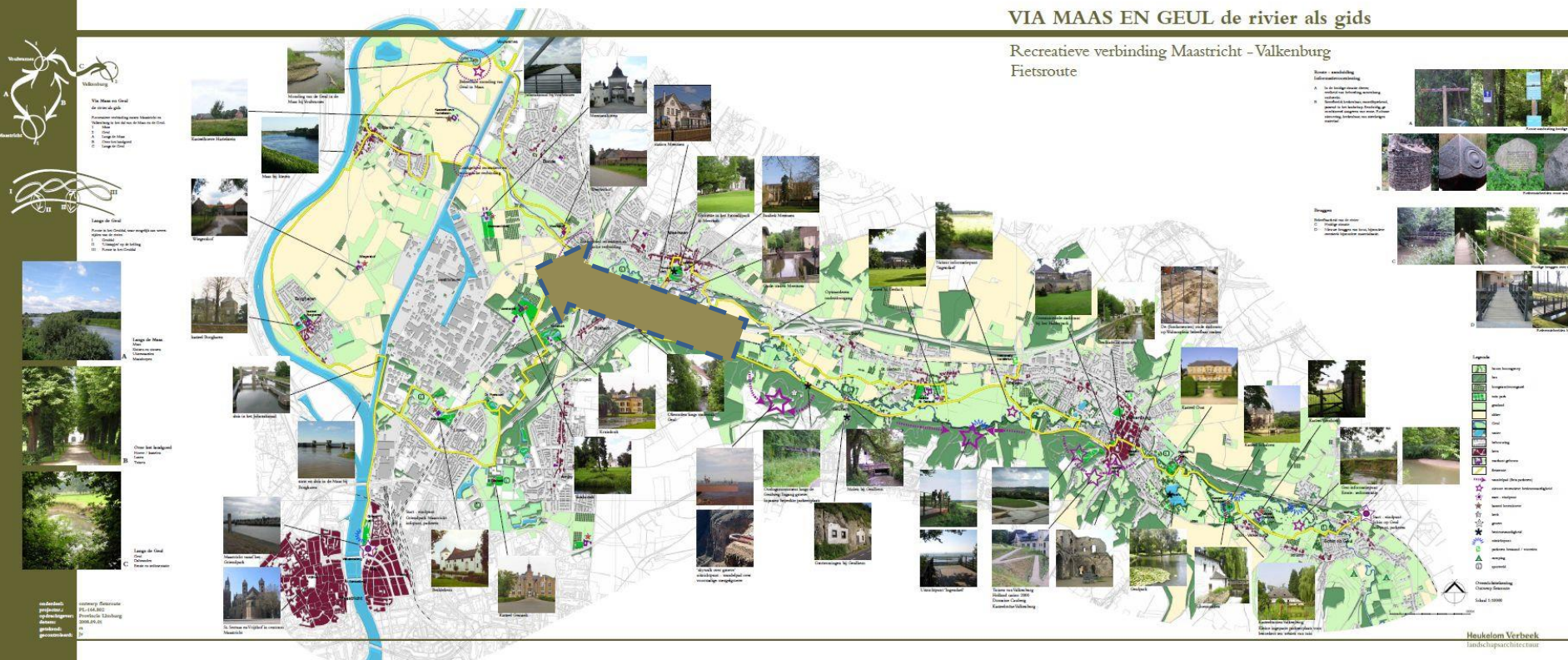


CONCEPT

nr	naam	aan	af
datum	paraaf	controle	opmerking

bureau VERBEEK landschapsarchitectuur / landschap / ruimtelijke inrichting			
project	rustenmarkt herorden gebied	datum	07.09.2012
ontwerper	reuzen gemeente verkenning	schaal	1:2.500
programma	MA-200.001	bestuur	AG
stad	TY	gebied	reg.
opdrachtgever	provincie limburg	gecontroleerd	JA

aan: Jellemaarse 35a tel: +31 8843 490 30 45 www.bureauverbeek.nl
6271 ch gulpen fax: +31 8843 490 40 70 info@bureauverbeek.nl



Nog uit te voeren:

1. Routenetwerk Fase 2: deelgebied Meerssen-Maastricht
2. Plaatsen bewegwijzering (fietsknooppunten) en verkeersborden Fase 1: Meerssen-Valkenburg
3. Plaatsen Brug Schin op Geul
4. Realisatie veilige fiets- en voetgangersoversteek Burg. Hensingel
5. Realisatie veilige fiets- en voetgangersoversteek Gerendal-Veeweg

