Bijlage I

Correspondentieadres:
[redacted]
Dorpstraat 2
6923 AE GROESSEN

ONTVANGEN 2 1 OKT 2021

Aan: College van B&W gemeente Duiven
Koning Willem-Alexanderplein 1
6921 ES Duiven

Groessen, 30 september 2021

Betreft: Zienswijze inzake ontwerp bestemmingsplan Groessen en Loo

Geacht College,

Het ontwerp bestemmingsplan Groessen en Loo grenst aan het ontwerp bestemmingsplan Onder de Toren dat tot 20 oktober 2021 ter visie ligt. Over dit plan zijn de belanghebbende bewoners, de Dorpsraad en de gemeente nog in gesprek. Daarbij is gebleken dat er wensen bestaan die van invloed zijn op de ca. 75 m lange grens van beide bestemmingsplannen ter hoogte van het evenementen terrein.

Als direct betrokken buren, maar zeker ook als betrokken Groessenaren, zijn wij van mening dat de afmetingen van het evenementterrein wel erg ruim zijn. Met het verleggen van de grens ontwerp bestemmingsplan Groessen en Loo en ontwerp bestemmingsplan onder de Toren, blijft er nog meer dan voldoende ruimte beschikbaar om tijdens de jaarlijkse kermisdagen een rent te kunnen plaatsen. Daarnaast blijft het dan mogelijk om aan de wens van alle direct betrokkenen te kunnen voldoen door het bouwplan Onder de Toren evenredig iets op te schuiven en iets ruimer op te zetten.

Om over voldoende flexibiliteit te beschikken met betrekking tot de aanpassingswensen bij het ontwerp bestemmingsplan Onder de Toren vragen ondergetekende(n) de beoogde grens in het ontwerp bestemmingsplan Groessen en Loo over de volle lengte van 75 meter 7 meter naar het westen te verschuiven.

Hoogachtend,

[redacted]

[redacted]
Heiliglandsestraat 18

[redacted]
Heiligiandsestraat 18

[redacted]
Heiligiandsestraat 16

[redacted]
Heiligiandsestraat 16

[redacted]
Heiligiandsestraat 14

[redacted]
Heiligiandsestraat 14

[redacted]
Heiligiandsestraat 12b

[redacted]
Heiligiandsestraat 12b

[redacted]
Heiligiandsestraat 12a

[redacted]
Heiligiandsestraat 12

[redacted]
Heiligiandsestraat 12

[redacted]
Dorpstraat 2

[redacted]
Wethouder Nasslaan 19

[redacted]
Wethouder nasslaan 19

[redacted]

[redacted]

ONTVANGEN

Aan: College van B&W gemeente Duiven
Koning Willem-Alexanderplein 1
6921 ES Duiven

Groessen, 1 oktober 2021

Betreft: Zienswijze inzake ontwerp bestemmingsplan Groessen en Loo

Geacht College,

Het ontwerp bestemmingsplan Groessen en Loo grenst aan het ontwerp bestemmingsplan Onder de Toren dat tot 20 oktober 2021 ter visie ligt. Over dit plan zijn de belanghebbende bewoners, waar wij onderdeel van uit maken, de Dorpsraad en de gemeente nog in gesprek.
Daarbij is gebleken dat er wensen bestaan die van invloed zijn op de ca. 75 m lange grens van beide bestemmingsplannen ter hoogte van het evenementen terrein.

Als direct betrokken buren, maar zeker ook als betrokken Groessenaren, zijn wij van mening dat de afmetingen van het evenementterrein wel erg ruim zijn. Met het verleggen van de grens ontwerp bestemmingsplan Groessen en Loo en ontwerp bestemmingsplan onder de Toren, blijft er nog meer dan voldoende ruimte beschikbaar om tijdens de jaarlijkse kermisdagen een tent te kunnen plaatsen.

Wij waren erg teleurgesteld en verrast toen op 14 september 2021 bij de Rinoceros in Groessen het woningbouwplan aan ons werd gepresenteerd. In het vorige woningbouwplan, wat met ons besproken is en zichtbaar hangt op het grote informatiebord aan de Dorpsraat, staat achter onze woning (Heiliglandsestraat 16) een dubbelwoonhuis getekend. In het huidige woningbouwplan is het dubbelwoonhuis vervangen door een rij woningen. Dit is voor ons een heel ander uitgangspunt aangezien de rij woningen erg dicht grenst aan ons perceel. Door het bouwplan Onder de Toren eveneens op te schuiven aan het bouwplan ruimer worden opgezet, zodat er meer ruimte komt achter ons perceel.

Om over voldoende flexibiliteit te beschikken met betrekking tot de aanpassingswensen bij het ontwerp bestemmingsplan Onder de Toren vragen ondergetekende(n) de bedoelde grens in het ontwerp bestemmingsplan Groessen en Loo over de volle lengte van 75 meter 7 meter naar het westen te verschuiven.

Hoogachtend,

[redacted]
Heiliglandsestraat 16
6923BC Groesssen

[redacted]



Bijlage III

College van Burgemeester en Wethouders
van de Gemeente Duiven
Koning Willem-Alexanderplein 1
6921 ES Duiven

ONTVANGEN 4 OKT 2021

Groessen, 30 september 2021

Betreft: Zienswijze inzake ontwerp bestemmingsplan Groessen en Loo

Geacht College,

Het ontwerp bestemmingsplan Groessen en Loo grenst aan het ontwerp bestemmingsplan Onder de Toren, dat tot 20 oktober 2021 ter visie ligt.
Over dit laatste plan zijn een aantal Groessenaren, waaronder de Dorpsraad, projectontwikkelaar Hoedmakers en Gemeente nog in gesprek.
Daarbij is gebleken dat er wensen bestaan, die van invloed zijn op de ca. 75 meter lange gemeenschappelijke grens van beide bestemmingsplannen.

Als betrokken Groessenaar, is ondergetekende van mening dat de afmetingen van het evenemententerrein wel erg ruim staan, te ruim staan ingetekend.
Met het verleggen van de gemeenschappelijke grens ontwerp bestemmingsplan Groessen en Loo en ontwerp bestemmingsplan Onder de Toren blijft er mijn inziens nog meer dan voldoende ruimte beschikbaar, om tijdens de jaarlijkse kermisdagen de beoogde feesttent te kunnen plaatsen en kunnen de daarbij behorende activiteiten/tradities georganiseerd worden.
Daarnaast blijft het dan mogelijk om aan de wensen van alle direct betrokkenen te kunnen voldoen, door het bouwplan Onder de Toren eveneens iets op te schuiven en wat ruimer op te zetten.

Om over voldoende flexibiliteit te beschikken met betrekking tot de aanpassingen cq wensen bij het bestemmingsplan Onder de Toren hierbij het vriendelijke verzoek om de bedoelde grens in het ontwerpbestemmingsplan Groessen en Loo over de volle lengte 7 meter naar het westen te verschuiven (richting Kampstraat).

Ondergetekende is er van overtuigd, dat een iets aangepaste opzet van het bouwplan Onder de Toren een veel fraaier dorpsentree zal geven en mede daardoor een win win situatie van alle partijen die hierbij betrokken zijn.

Het spreekt voor zich dat, indien gewenst, ondergetekende gaarne bereid is e.e.a. mondeling te komen toelichten.
In het vertrouwen dat u zich kunt vinden in de door mij aangegeven wensen, verblijf ik,

Hoogachtend,

[redacted]

Wethouder Nasslaan 19
6923 PL Groessen
[redacted]

Bijlage IV

[redacted]
Dorpstraat 2
6923 AE GROESSEN

Aan: College van B&W gemeente Duiven
Koning Willem-Alexanderplein 1
6921 ES Duiven

Groessen, 30 september 2021

Betreft: Zienswijze inzake ontwerp bestemmingsplan Groessen en Loo

Geacht College,

Het ontwerp bestemmingsplan Groessen en Loo grenst aan het ontwerp bestemmingsplan Onder de Toren dat tot 20 oktober 2021 ter visie ligt. Over dit plan ben ik samen met de andere buurtbewoners, de Dorpsraad en de gemeente nog in gesprek. Daarbij is gebleken dat er wensen bestaan die van invloed zijn op de ca. 75 m lange grens van beide bestemmingsplannen ter hoogte van het evenementen terrein.

Als direct betrokken buurman, maar zeker ook als betrokken Groessenaar, ben ik van mening dat de afmetingen van het evenementterrein wel erg ruim zijn. Met het verleggen van de grens ontwerp bestemmingsplan Groessen en Loo en ontwerp bestemmingsplan onder de Toren, blijft er nog meer dan voldoende ruimte beschikbaar om tijdens de jaarlijkse kermisdagen een tent te kunnen plaatsen. Daarnaast blijft het dan mogelijk om aan de wens van mij en alle andere buurtbewoners te kunnen voldoen, door het bouwplan Onder de Toren eveneens iets op te schuiven en iets ruimer op te zetten.

Om over voldoende flexibiliteit te beschikken met betrekking tot de aanpassingswensen bij het ontwerp bestemmingsplan Onder de Toren vraag ik de bedoelde grens in het ontwerp bestemmingsplan Groessen en Loo over de volle lengte van 75 meter 7 meter naar het westen te verschuiven.

Daarnaast lijkt het mij verstandig om het schuttersplein minimaal 30 tot maximaal 50 meter naar het noorden uit te breiden (ten kost van het evenemententerrein), zodat er voldoende parkeergelegenheid gecreëerd kan worden voor alle (nieuwe) omwonenden en er een mooier schuttersplein gerealiseerd kan worden.

Met vriendelijke groeten,

[redacted]

Gemeenteraad van Duiven
Postbus 6 6920 AA DUIVEN

[redacted]
Kruisherenstraat 24
6923 AW Groessen

Datum: 5 oktober 2021

Onderwerp: zienswijze ontwerpbestemmingsplan "Groessen en Loo" gemeente Duiven

Uw kenmerk: Groessen en Loo

Geachte heer, mevrouw,

Ik ben het niet eens met het ontwerpbestemmingsplan "Groessen en Loo"
Mijn woning grenst aan het terrein dat is aangeduid als 'overige zone - evenementenlocatie 2' zoals omschreven in artikel 20.2 van het ontwerpbestemmingsplan (zie afbeelding).
Dit plan heeft voor mij nadelige gevolgen. Het plan is in strijd met een goede ruimtelijke ordening.



Het plan tast het woongenot aan
Het plan zal leiden tot meer evenementen op het terrein naast mijn woning. Dit leidt tot (geluids)overlast bij mijn woning. Ik ervaar in de huidige situatie al (geluids)overlast bij evenementen. Dit neemt alleen maar toe bij het vaststellen van het ontwerpbestemmingsplan.

Huidige situatie
In de huidige situatie vindt er op het terrein jaarlijks een evenement plaats: de feestweek Groessen. Incidenteel mag hier één ander evenement worden georganiseerd volgens het bestemmingsplan. Ik ervaar in de huidige situatie al (geluids)overlast bij evenementen. Zo trillen bij evenementen de ramen en de kopjes in de kast.

Situatie onder het ontwerpbestemmingsplan
Het ontwerpbestemmingsplan "Groessen en Loo" staat 3 evenementen van categorie 1 per jaar toe en 3 evenementen van categorie 2 en 3. Dit zijn niet alleen meer evenementen, maar ook grotere evenementen, van een zwaardere categorie, die meer (geluids)overlast zullen veroorzaken. Dat betekent dat er in een woonwijk, op geringe afstand van woningen, evenementen mogen worden georganiseerd met versterkte (live)muziek en zelfs popconcerten.

Ik vrees dat het plan voor geluidsoverlast zorgt
Het plan zorgt voor een toename van evenementen en dus tot geluidsoverlast. Er is geen akoestisch onderzoek gedaan door de gemeente in het kader van het ontwerpbestemmingsplan. Daardoor zijn de gevolgen van de toegenomen evenementen niet goed onderzocht. Het plan is dus niet goed onderbouwd.

Akoestische onderzoeken
Er zijn mede op verzoek van mij wel akoestische onderzoeken uitgevoerd onder de huidige situatie in de jaren 2016, 2017 en 2018 tijdens de 'feestweek Groessen'. Ook toen ondervond ik (geluids)overlast. Uit deze akoestische onderzoeken blijkt dat het lastig is om de basdrum, dB(C) waarde, onder controle te krijgen bij evenementen. Dit geldt vooral voor de avond (na 22:30 uur). Uit de akoestische onderzoeken blijkt dat de gemiddelde geluidsbeoordelingsniveaus voldoen aan de normen, maar dat het maximale geluidsniveau deze normen overschrijdt. Er is dus sprake van een sterke piekbelasting. Ondanks het advies van de Omgevingsdienst regio Arnhem in haar brief van 30 oktober 2017 om in de toekomst tijdens de evenementen het geluidniveau te blijven monitoren, is er in 2019 geen akoestisch onderzoek uitgevoerd. In 2020 gingen de evenementen niet door als gevolg van de coronacrisis.

Toename bezoekersaantal
Hoewel de evenementen op het terrein kleinschalig begonnen, worden ze elk jaar groter en drukker bezocht. Waar er in 2006 een bezoekersaantal van 650 op een avond was, was dit in 2018 bijna verdubbeld naar 1100. In 2019 kwamen zo'n 3000 mensen al op de verschillende evenementen van de feestweek Groessen.

Dit zorgt voor meer (geluids)overlast. In het ontwerpbestemmingsplan worden de mogelijkheden tot het organiseren van evenementen uitgebreid. Het terrein wordt aangeduid als evenemententerrein en meerdere categorieën evenementen worden mogelijk. De (geluids)overlast zal hierdoor toenemen.

Het is algemeen bekend dat geluidsoverlast de gezondheid ernstige schade toebrengt. Daarom is aanpassing van het plan noodzakelijk. Ik vraag u de bestemming van het terrein ongewijzigd te laten en het aantal toegestane evenementen op het terrein niet uit te breiden.

Het plan zorgt voor parkeeroverlast
Het terrein bevindt zich in een woonwijk. Er is op de locatie nu al onvoldoende parkeerruimte. Om die reden worden tijdens evenementen straten afgezet, zodat de bewoners wel parkeermiddelen hebben. Met de komst van meer en grotere evenementen wordt deze overlast groter. Voor een goede ruimtelijke ordening is onderzoek naar de parkeerbehoefte noodzakelijk. Ik vraag u met een voorwaardelijke verplichting in de planregels vast te leggen dat er voldoende parkeerplaatsen op eigen terrein komen.

Het nieuwe plan zorgt voor een forse toename van de verkeersdruk
Het plan zorgt voor meer verkeersbewegingen. Het bestemmingsplan voorziet onvoldoende in mogelijkheden voor een goede ontsluiting.

Het plan dreigt overige overlast te veroorzaken
Meer en grotere evenementen zullen daarnaast meer afval als gevolg hebben. Hierdoor dreigt ook het zwerfvuil in de wijk toe te nemen. Het afval en zwerfvuil kan stank veroorzaken. Ook tast er rond de evenementen een toename zijn van hangjongeren in de buurt.

Tevens leiden niet alleen de evenementen zelf tot overlast, ze zullen ook moeten worden opgebouwd en afgebroken. De op- en afbouw van de evenementen heeft niet alleen geluidsoverlast tot gevolg, maar ook neemt de verkeersdruk hierdoor toe. Ik vraag u het plan aan te passen en regels op te nemen om deze overlast te voorkomen.

De gemeente hoort andere mogelijke locaties te onderzoeken
De gemeente moet volgens de wet zorgen voor een goede ruimtelijke ordening. Er is geen onderzoek naar andere locaties. Zo zijn er binnen hetzelfde ontwerpbestemmingsplan locaties die beter bereikbaar en ontsloten zijn, maar waar minder evenementen zijn toegestaan. Dit is bijvoorbeeld het geval bij het "Agrarische evenemententerrein (kermisterrein)".

Ik wil graag met de gemeente meedenken over een andere oplossing
Ik ben bereid al te zien van verdere stappen als u de bestemming van de grond niet wijzigt en het toegestane aantal evenementen op het terrein niet wordt uitgebreid.

U kunt planschade voorkomen door een aanpassing van het plan
Een goede ruimtelijke ordening vraagt dat u het hinderlijk voor omwonenden zo klein mogelijk houdt. Ook daarom vraag ik u andere mogelijke locaties te zoeken, waar geen of minder planschade is.

Ik vraag u het ontwerpbestemmingsplan niet vast te stellen
In ieder geval vraag ik u rekening te houden met deze zienswijze en het plan zodanig aan te passen dat de huidige bestemming blijft bestaan voor het terrein waar artikel 20.2 van het bestemmingsplan op ziet.

Met vriendelijke groet,

[redacted]



achmea rechtsbijstand

Stichting Achmea Rechtsbijstand
Postbus 4116
7320 AC Apeldoorn

Laan van Malkenschoten 20
Apeldoorn

Telefoon 088 462 3700
Fax 088 462 2799
klantenservice@achmearechtsbijstand.nl
www.achmearechtsbijstand.nl

Gemeenteraad van Duiven
Postbus 6
6920 AA DUIVEN

Datum	Ons zaaknummer	Behandeld door
4 oktober 2021	R220238054	[redacted]
Onderwerp	Uw kenmerk	088 462 3700
zienswijze ontwerpbestemmingsplan "Groessen en Loo" gemeente Duiven	Groessen en Loo	Afwezig op woensdag

Geachte heer, mevrouw,

de heer [redacted] wonende aan de Commendereijstraat 6, 6923 AX in GROESSEN, vroeg ons om juridische hulp.

Cliënt is het niet eens met het ontwerpbestemmingsplan "Groessen en Loo"
De woning van cliënt grenst aan het terrein dat is aangeduid als 'overige zone - evenementenlocatie 2' zoals omschreven in artikel 20.2 van het ontwerpbestemmingsplan (zie afbeelding). Dit plan heeft voor cliënt nadelige gevolgen. Het plan is in strijd met een goede ruimtelijke ordening.

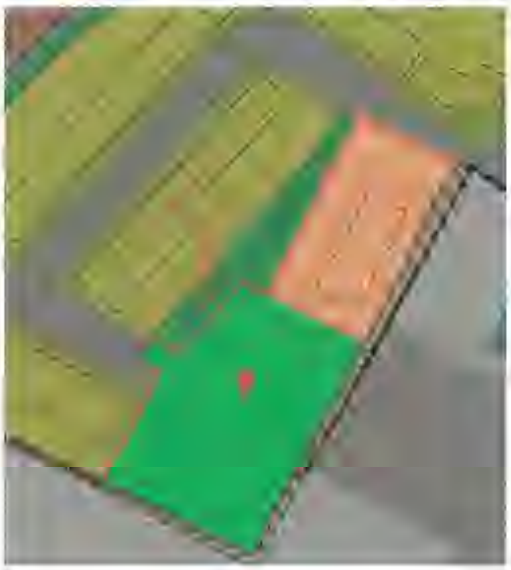

Het plan tast het woongenot van cliënt aan
Het plan zal leiden tot meer evenementen op het terrein naast de woning van cliënt. Dit leidt tot (geluids)overlast bij de woning van cliënt. Cliënt ervaart in de huidige situatie al (geluids)overlast bij evenementen. Dit neemt alleen maar toe bij het vaststellen van het ontwerpbestemmingsplan.

Huidige situatie
In de huidige situatie vindt er op het terrein jaarlijks één evenement plaats: de feestweek Groessen. Incidenteel mag hier één ander evenement worden georganiseerd volgens het bestemmingsplan. Cliënt ervaart in de huidige situatie al (geluids)overlast bij evenementen. Zo trillen bij evenementen de ramen en zijn er meermaals voorwerpen van kasten afgevallen tijdens evenementen.

Situatie onder het ontwerpbestemmingsplan
Het ontwerpbestemmingsplan 'Groessen en Loo' staat 3 evenementen van categorie 1 per jaar toe en 3 evenementen van categorie 2 en 3. Dit zijn niet alleen meer evenementen, maar ook grotere evenementen, van een zwaardere categorie, die meer (geluids)overlast zullen veroorzaken. Dat betekent dat er in een woonwijk, op geringe afstand van woningen, evenementen mogen worden georganiseerd met versterkte (live) muziek en zelfs popconcerten.

Cliënt vreest dat het plan voor geluidsoverlast zorgt
Het plan zorgt voor een toename van evenementen en dus tot geluidsoverlast. Er is geen akoestisch onderzoek gedaan door de gemeente in het kader van het ontwerpbestemmingsplan. Daardoor zijn de gevolgen van de toegenomen evenementen niet goed onderzocht. Het plan is dus niet goed onderbouwd.

Akoestische onderzoeken
Er zijn mede op verzoek van cliënt wel akoestische onderzoeken uitgevoerd onder de huidige situatie in de jaren 2016, 2017 en 2018 tijdens de 'feestweek Groessen'. Ook toen ondervond cliënt (geluids)overlast. Uit deze akoestische onderzoeken blijkt dat het lastig is om de basstonen, dB(C) waarde, onder controle te krijgen bij evenementen. Dit geldt vooral voor de avond (na 22:30 uur). Uit de akoestische onderzoeken blijkt dat de gemiddelde geluidsbeoordelingsniveaus voldoen aan de normen, maar dat het maximale geluidsniveau deze normen overschrijdt. Er is dus sprake van een sterke muziekbelasting (zie de bijlagen 1, 2 en 3). Ondanks het advies van de Omgevingsdienst regio Arnhem in haar brief van 30 oktober 2017 (bijlage 2) om in de toekomst tijdens de evenementen ook geluidniveau te blijven monitoren, is er in 2019 geen akoestisch onderzoek ingesteld. In 2020 vonden de evenementen niet door als gevolg van de coronacrisis.

Toename bezoekersaantal
Hoewel de evenementen op het terrein kleinschalig begonnen, worden zo elk jaar groter en drukker bezocht. Waar er in 2006 een bezoekersaantal van 650 op een avond was, was dit in 2018 bijna verdubbeld naar 1100. In 2019 kwamen zo'n 3000 mensen af op de verschillende evenementen van de feestweek Groeszen (zie bijlages 4, 5 en 6).

Dit zorgt voor meer (geluids)overlast. In het ontwerpbestemmingsplan worden de mogelijkheden tot het organiseren van evenementen uitgebreid. Het terrein wordt aangeduid als evenemententerrein en meerdere categorieën evenementen worden mogelijk. De (geluids)overlast zal hierdoor toenemen.

Het is algemeen bekend dat geluidsoverlast de gezondheid ernstige schade toebrengt. Daarom is aanpassing van het plan noodzakelijk. Wij vragen u de bestemming van het terrein ongewijzigd te laten en het aantal toegestane evenementen op het terrein niet uit te breiden.

Het plan zorgt voor parkeeroverlast
Het terrein bevindt zich in een woonwijk. Er is op de locatie nu al onvoldoende parkeerruimte. Om die reden worden tijdens evenementen straten afgezet, zodat de bewoners wel parkeerruimte hebben. Met de komst van meer en grotere evenementen wordt deze overlast groter. Voor een goede ruimtelijke ordening is onderzoek naar de parkeerbehoefte noodzakelijk. Wij vragen u met een voorwaardelijke verplichting in de planregels vast te leggen dat er voldoende parkeerplaatsen op eigen terrein komen.

Het nieuwe plan zorgt voor een forse toename van de verkeersdruk
Het plan zorgt voor meer verkeersbewegingen. Het bestemmingsplan voorziet onvoldoende in mogelijkheden voor een goede ontsluiting.

Het plan dreigt overige overlast te veroorzaken
Meer en grotere evenementen zullen daarnaast meer afval als gevolg hebben. Hierdoor dreigt ook het zwerfvuil in de wijk toe te nemen. Het afval en zwerfvuil kan stank veroorzaken. Ook zal er rond de evenementen een toename zijn van bangjongeren in de buurt.

Tevens leiden niet alleen de evenementen zelf tot overlast, ze zullen ook moeten worden opgebouwd en afgebroken. De op- en afbouw van de evenementen heeft niet alleen geluidsoverlast tot gevolg, maar ook neemt de verkeersdruk hierdoor toe. Cliënt vraagt u het plan aan te passen en regels op te nemen om deze overlast te voorkomen.

De gemeente hoort andere mogelijke locaties te onderzoeken
De gemeente moet volgens de wet zorgen voor een goede ruimtelijke ordening. Er is geen onderzoek naar andere locaties. Zo zijn er binnen hetzelfde ontwerpbestemmingsplan locaties die beter bereikbaar en ontsloten zijn, maar waar minder evenementen zijn toegestaan. Dit is bijvoorbeeld het geval bij het "Agrarische evenemententerrein (kermisterrein)".

Cliënt wil graag met de gemeente meedenken over een andere oplossing
Mijn cliënt is bereid af te zien van verdere stappen als u de bestemming van de grond niet wijzigt en het toegestane aantal evenementen op het terrein niet wordt uitgebreid.

U kunt planschade voorkomen door een aanpassing van het plan
Een goede ruimtelijke ordening vraagt dat u het nadeel voor omwonenden zo klein mogelijk houdt. Om deze reden vragen wij u andere mogelijke locaties te zoeken, waar geen of minder planschade is.

Cliënt vraagt u het ontwerpbestemmingsplan niet vast te stellen
In ieder geval vraagt hij u rekening te houden met deze zienswijze en het plan zodanig aan te passen dat de huidige bestemming blijft bestaan voor het terrein waar artikel 20.2 van het bestemmingsplan op ziet.

Bel of mail mij gerust als u nog vragen hebt
U bereikt mij op telefoonnummer 088 462 3700. Mailen kan naar klantenservice@achmearechtsbijstand.nl. Ons zaaknummer is R220238054. Wilt u dit nummer altijd noemen als u belt of mailt? Wij kunnen u dan sneller helpen.

Met vriendelijke groet,

[redacted]
Jurist

achmea rechtsbijstand

Vervolg op de brief van	*Bestemd voor*	*Bladnummer*
28 september 2021		5

Bijlages:

1. *Brief Omgevingsdienst 2016*
2. *Brief Omgevingsdienst 2017*
3. *Brief Omgevingsdienst 2018*
4. *Artikel de Gelderlander 'feestweek kost nu vijf kilo' uit 2006*
5. *Artikel de Gelderlander 'Bandje Spetaal knalt op Meisfeest Groessen' uit 2018*
6. *Artikel de Gelderlander 'Dansend de Feestweek Groessen afsluiten' uit 2019*

Omgevingsdienst
Regio Arnhem

①

Retouradres: Postbus 3066, 6802 DB Arnhem

Gemeente Duiven
[redacted]
Postbus 6
6920 AA DUIVEN

Onderwerp
Evenement KDO Groessen

Geachte mevrouw [redacted]

Op u verzoek heeft onze toezichthouder de heer [redacted] op 8 en 15 oktober 2016 toezicht gehouden tijdens het evenement van KDO aan de Commenderijstraat/Kruisherenstraat te Groessen. Om het geluidsniveau van het evenement inzichtelijk te maken, zijn er ook geluidmetingen verricht.

Conclusie
Tijdens de evenementen zijn geen overtredingen geconstateerd van de evenementen vergunning van 2015 dan wel overtredingen van de aanvullende voorwaarden die zijn gesteld op grond van de beslissing op bezwaar van 2016.

De meetresultaten van de geluidmetingen geven geen hogere geluidniveaus aan op de gevel van een woning dan wat over het algemeen landelijk aangehouden wordt, 80 dB(A) en 93 dB(C).
De meetresultaten zijn als bijgevoegd.
In het meetresultaat wordt in de rij MAIN het dB(A) niveau weergegeven en in SUB het dB(C) niveau.
Onder 'leq' wordt het gemiddelde geluidbeoordelingsniveau weergegeven en onder 'Lmax' het maximale geluidniveau (pieknivéau).

[redacted]

Omgevingsdienst Regio Arnhem

Postbus 3066
6802 DB Arnhem

T 026 – 377 16 00
E [illegible]
www.[illegible]

KvK 5718[illegible]
IBAN NL02RNGB[illegible]
BTW NL 8[illegible]

Omgevingsdienst Regio Arnhem is een samenwerkingsverband van de gemeenten Arnhem, Beesburg, Duiven, Ingewaard, Overbetuwe, Renkum, Rheden, Rozendaal, Rijnwaarden, Westervoort en Zevenaar en provincie Gelderland.

Vragen
Vragen over deze brief kunt u stellen aan de heer [redacted] telefoonnummer: [redacted] Wij verzoeken u eventuele aanvullende documenten zoveel mogelijk digitaal in te dienen. Dit kunt u doen via postbus@odra.nl, onder vermelding van het zaaknummer 195228968.

[redacted]
Afdelingshoofd
Omgevingsdienst Regio Arnhem

Bijlagen:
- geen bijlagen

Omgevingsdienst
Regio Arnhem

(2)

Retouradres: Postbus 3066, 6802 DB Arnhem

Gemeente Duiven
[redacted]
Postbus 6
6920 AA DUIVEN

[redacted]

Aanbieding meetresultaten

Geachte mevrouw [redacted]

Wij hebben uw verzoek van d.d. 28 september 2017 voor geluidmetingen ontvangen. Het betreft geluidmetingen op 7 en 14 oktober 2017 in verband met de evenementen bij Snowband K.D.O. op de locatie Commenderijstraat 20 te Groessen.
Wij hebben het verzoek geregistreerd onder het hiernaast vermelde kenmerk. Wij vragen uw aandacht voor het volgende.

Advies
Wij hebben de meetresultaten inhoudelijk beoordeeld. Samengevat adviseren wij u om in de toekomst tijdens de hiervoor genoemde evenementen het geluidniveau te blijven monitoren.
De meetresultaten geven aan dat het voor de organisatie lastig blijft om de bastonen, dB(C) waarde, onder controle te krijgen, na 22:30 uur.

De gemeten dB(A) waarde is gunstig voor een evenement en blijft op een acceptabel niveau. Het voorgaande is van toepassing op de woning aan de Kruisherenstraat. Dit is de maatgevende woning. Op de Commenderijstraat geven de gemeten geluidwaarden een bij een evenement behorende geluidwaarden aan, zowel in dB(A) als in dB(C).
De meetresultaten zijn als bijlage bijgevoegd.

[redacted]

[redacted]

[redacted]

Vragen
Vragen over deze brief kunt u stellen aan de heer [redacted] telefoonnummer: [redacted] Wij verzoeken u eventuele aanvullende documenten zoveel mogelijk digitaal in te dienen. Dit kunt u doen via postbus@odra.nl, onder vermelding van het zaaknummer.

[redacted]
Afdelingshoofd
Omgevingsdienst Regio Arnhem

Bijlagen:
- 2017-10-14 Meetresultaten

Measurement: Kruikherenstraat

RION NA-28

Band	Lp	Leq	LS	Lmax	Lmin	LS	L10	L50	L90	L95	Lpeak
SUB	91,7	[illegible]	112,4	100,6	80,2	97,6	98,0	91,1	86,6	84,9	111,0
MAIN	73,4	70,0	83,2	87,1	65,5	80,7	79,9	79,0	70,7	69,3	[illegible]

Over / Under Indication										
SUB	Lp	----	----	Leq	----	----	Markers			
MAIN	Lp	----	----	Leq	----	----	-	-	-	-

Store Name	MAN_3000
Address	1
Start Time	1-1-2006 1:31
Meas. Time	00d 00:01:35

Frequency weighting:	
MAIN Lp	A
MAIN	A
SUB Lp	C
SUB	C

Time weighting:	
MAIN Lp	F
MAIN	F
SUB Lp	F
SUB	F

Level Range (dB)	130

Pause	----

Delay Time (s)	0

Trigger:	
Mode	OFF
Level (dB)	85
Slope	+
Band	Main AP
Start Time	1-1-2017 0:00
Stop Time	1-1-2017 0:00

Wind Scr. Cor.	ON
Diffuse Fld. Cor.	OFF

Index NA-28	1

Measurement: Kruismerenstraat

FROM NA-28

Band	Lp	Lav	LE	Lmax	Lmin	LS	L10	L50	L90	L95	Lpeak
SUB	94,5	88,0	118,7	105,3	84,4	100,8	99,9	94,1	75,1	72,1	111,8
MAIN	79,0	78,8	97,3	84,2	57,6	80,0	79,1	75,0	70,4	67,4	---

Over / Under indication										
SUB	Lp	---	---	Leq	---	---	Markers			
MAIN	Lp	---	---	Leq	---	---	-	-	-	-

Store Name:	MAin_3809
Address:	3
Start Time:	1-1-2000 0:30
Meas. Time:	000 00:01:58

Frequency weighting	
MAIN Lp	A
MAIN	A
SUB Lp	C
SUB	C

Time-weighting	
MAIN Lp	F
MAIN	F
SUB Lp	F
SUB	F

Level Range (dB)	130

Pause	---

Delay Time (s)	0

Trigger:	
Mode	OFF
Level (dB)	85
Slope	+
Band	Main AP
Start Time	1-1-2017 0:00
Stop Time	1-1-2017 0:00

Wind Scr. Cor.	ON
Diffuse Fld. Cor.	OFF

Index NA-28	1

Measurement: Commandeurstraat

Band	Lp	Leq	LE	Lmax	Lmin	LF	L10	L50	L90	L95	Lpeak
SUB	83,5	80,8	108,4	100,3	67,1	66,5	96,2	82,9	70,4	69,1	107,6
MAIN	70,3	71,2	89,8	77,5	61,1	74,6	73,8	70,6	64,3	64,0	

Over / Under indication

SUB	Lp	---	---	Leq	---	---	Marker:			
MAIN	Lp	---	---	Leq	---	---	-	-	-	-

Store Name	MAIN_UNIT
Address	3
Start Time	1-1-2000 1:45
Meas. Time	000 00:01:13

Frequency weighting:	
MAIN Lp	A
MAIN	A
SUB Lp	C
SUB	C

Time weighting:	
MAIN Lp	F
MAIN	F
SUB Lp	F
SUB	F

Level Range (dB)	130

Pause	---

Delay Time (s)	0

Trigger:	
Mode	OFF
Level (dB)	85
Slope	-
Band	Main AP
Start Time	1-1-2017 0:00
Stop Time	1-1-2017 0:00

Wind Scr. Cor.	ON
Diffuse Fld. Cor.	OFF

Index NA-28	1

Measurement: Commendereijstraat....

RIDN NA-28

Band	Lp	Lsd	LE	Lmax	Lmin	L5	L10	L50	L90	L95	Lpeak
SUB	98,7	[illegible]	111,8	101,3	78,8	98,0	97,0	92,9	87,7	85,4	108,1
MAIN	68,9	72,6	90,8	75,7	66,7	75,4	74,9	72,7	69,6	68,9	[illegible]

Over / Under indication										
SUB	Lp	—	—	Lsd	—	—	Markers			
MAIN	Lp	—	—	Lsd	—	—	—	—	—	—

Store Name	MAN_0080
Address	4
Start Time	1-1-2006 1:44
Meas. Time	08d 00:01:01

Frequency weighting:	
MAIN Lp	A
MAIN	A
SUB Lp	C
SUB	C

Time weighting:	
MAIN Lp	F
MAIN	F
SUB Lp	F
SUB	F

Level Range (dB)	130

Pause	—

Delay Time (s)	0

Trigger:	
Mode	OFF
Level (dB)	85
Slope	+
Band	Main AP
Start Time	1-1-2017 0:00
Stop Time	1-1-2017 0:00

Wind Scr. Cor.	ON
Diffuse Fld. Cor.	OFF

Index NA-28	1

Measurement: Kruisherenstraat

RION NA-28

Band	Lp	Leq	LE	Lmax	Lmin	L5	L10	L50	L90	L95	Lpeak
SUB	[illegible]	91,7	110,3	101,0	70,6	96,7	95,5	89,4	84,8	82,6	111,6
MAIN	74,5	[illegible]	98,8	84,1	66,4	78,6	78,0	76,5	72,2	71,2	

Over / Under indication							Markers			
SUB	Lp	----	----	Leq	----	----				
MAIN	Lp	----	----	Leq	----	----	-	-	-	-

Store Name	MAN_0000
Address	0
Start Time	1-1-2006 2:14
Meas. Time	0dd 00:01:12

Frequency weighting:	
MAIN Lp	A
MAIN	A
SUB Lp	C
SUB	C

Time weighting:	
MAIN Lp	F
MAIN	F
SUB Lp	F
SUB	F

Level Range (dB)	130

Pause	----

Delay Time (s)	0

Trigger:	
Mode	OFF
Level (dB)	85
Slope	+
Band	Main AP
Start Time	1-1-2017 0:00
Stop Time	1-1-2017 0:00

Wind Scr. Cor.	ON
Diffuse Fld. Cor.	OFF

Index NA-28	1

Measurement: Achterluin Commenderelistraat.....

TRON NA-28

Lmnd	Lp	Lac	LE	Lmax	Lmin	L5	L10	L50	L90	L95	Lpeak
SUB	88,7	89,5	107,6	95,3	77,4	93,1	92,4	89,0	84,5	82,9	104,4
MAIN	75,7	74,4	92,6	79,5	69,1	76,7	76,2	74,1	72,0	71,4	[illegible]

Over / Under Indication										
SUB	Lp	----	----	Laq	----	----	Markers			
MAIN	Lp	----	----	Laq	----	----	-	-	-	-

Store Name	MAN_0000
Address	8
Start Time	1-1-2006 2:19
Meas. Time	00d 00:07:05

Frequency weighting:	
MAIN Lp	A
MAIN	A
SUB Lp	C
SUB	C

Time weighting:	
MAIN Lp	F
MAIN	F
SUB Lp	F
SUB	F

Level Range (dB)	130

Pause	----

Delay Time (s)	0

Trigger:	
Mode	OFF
Level (dB)	85
Slope	+
Band	Main AP
Start Time	1-1-2017 0:00
Stop Time	1-1-2017 0:00

Wind Scr. Cor.	ON
Diffuse Fld. Cor.	OFF

Index NA-28	1

Measurement: Kruisverenstraat....

RION NA-28

Band	Lp	Lq	LE	Lmax	Lmin	L5	L10	L50	L90	L95	Lpeak
SUB	95,0	98,6	114,9	102,8	88,5	99,7	99,0	95,0	93,4	92,6	111,7
MAIN	75,4	79,4	87,7	87,9	69,1	83,0	82,0	78,4	76,8	75,1	[illegible]

Over / Under indication										
SUB	Lp	----	----	Leq	----	----	Markers			
MAIN	Lp	----	----	Leq	----	----	-	-	-	-

Store Name	MAN_0000
Address	7
Start Time	1-1-2006 2:25
Meas. Time	00d 00:00:00

Frequency weighting:	
MAIN Lp	A
MAIN	A
SUB Lp	C
SUB	C

Time weighting:	
MAIN Lp	F
MAIN	F
SUB Lp	F
SUB	F

Level Range (dB)	130

Pause	----

Delay Time (s)	0

Trigger:	
Mode	OFF
Level (dB)	85
Slope	+
Band	Main AP
Start Time	1-1-2017 0:00
Stop Time	1-1-2017 0:00

Wind Scr. Cor.	ON
Diffuse Fld. Cor.	OFF

Index NA-28	1

Measurement: Kruisherenstraat

RION NA-28

Band	Lp	Leq	LE	Lmax	Lmin	L5	L10	L50	L90	L95	Lpeak
SUB	96,5	[illegible]	115,2	102,6	81,7	100,6	100,1	98,6	91,6	89,4	112,8
MAIN	83,2	81,3	99,2	89,6	75,8	84,8	83,4	80,4	77,6	77,1	[illegible]

Over / Under Indication							Markers			
SUB	Lp	----	----	Leq	----	----				
MAIN	Lp	----	----	Leq	----	----	-	-	-	-

Store Name	MAN_0000
Address	1
Start Time	1-1-2008 2:26
Meas. Time	00d 00:01:01

Frequency weighting:	
MAIN Lp	A
MAIN	A
SUB Lp	C
SUB	C

Time weighting:	
MAIN Lp	F
MAIN	F
SUB Lp	F
SUB	F

Level Range (dB)	130

Pause	----

Delay Time (s)	0

Trigger:	
Mode	OFF
Level (dB)	85
Slope	+
Band	Main AP
Start Time	1-1-2017 0:00
Stop Time	1-1-2017 0:00

Wind Scr. Cor.	ON
Diffuse Fld. Cor.	OFF

Index NA-28	1

Measurement: Kruisherenstraat....

Band	Lp	Leq	LE	Lmax	Lmin	L5	L10	L50	L90	L95	Lpeak
SUB	94,6	98,1	117,7	103,2	78,1	99,8	99,0	95,8	89,8	87,3	112,0
MAIN	73,9	78,7	101,3	89,3	69,9	84,0	80,8	76,4	73,6	72,4	

Over / Under Indicator

							Marking			
SUB	Lp	---	---	Leq	---	---				
MAIN	Lp	---	---	Leq	---	---	-	-	-	-

Store Name:	MAN 0001
Address:	
Start Time	1-1-2006 0:00
Meas. Time	000 00:02:23

Frequency weighting:	
MAIN Lp	A
MAIN	A
SUB Lp	C
SUB	C

Time-weighting	
MAIN Lp	F
MAIN	F
SUB Lp	F
SUB	F

Level Range (dB)	130

Pause	---

Delay Time (s)	0

Trigger:	
Mode	OFF
Level (dB)	85
Slope	+
Band	Main AP
Start Time	1-1-2017 0:00
Stop Time	1-1-2017 0:00

Wind Scr. Cor.	ON
Diffuse Fld. Cor.	OFF

Index NA-28	1

Measurement: Achterruin Gommenderslistraat.....

RION NA-28

Band	Lp	Leq	LE	Lmax	Lmin	L5	L10	L50	L90	L95	Lpeak
SUB	98,9	98,6	109,4	99,5	77,4	94,3	93,6	90,1	82,4	80,6	105,8
MAIN	75,7	74,8	86,0	80,7	67,6	77,9	76,9	74,3	71,7	71,1	---

Over / Under indication											
SUB	Lp	---	---	Leq	---	---	Markers				
MAIN	Lp	---	---	Leq	---	---	-	-	-	-	

Store Name:	MAN_0000
Address:	19
Start Time:	- 1-2006 2:33
Meas. Time:	00d:03:01:23

Frequency weighting:	
MAIN Lp	A
MAIN	A
SUB Lp	C
SUB	C

Time weighting:	
MAIN Lp	F
MAIN	F
SUB Lp	F
SUB	F

Level Range (dB)	130

Pause	---

Delay Time (s)	0

Trigger:	
Mode	OFF
Level (dB)	85
Slope	+
Band	Main AP
Start Time	1-1-2017 0:00
Stop Time	1-1-2017 0:00

Wind Scr. Cor.	ON
Diffuse Fld. Cor.	OFF

Index NA-28	1

Measurement: Achterdijn Commandeurstraat ... RIGH NA-28

Band	Lp	Leq	LF	Lmax	Lmin	L5	L10	L50	L90	L95	Lpeak
SUB	89,6	89,6	107,2	97,7	70,8	93,2	92,4	87,1	85,4	85,0	106,2
MAIN	71,2	74,7	92,1	83,4	58,9	76,9	77,3	73,4	70,6	69,3	---

Over / Under Indication										
SUB	Lp	---	---	Leq	---	---	Markers			
MAIN	Lp	---	---	Leq	---	---	---	---	---	---

Store Name	MAN_0000
Address	11
Start Time	1-4-2006 2:37
Meas. Time	000 00:01:09

Frequency weighting	
MAIN Lp	A
MAIN	A
SUB Lp	C
SUB	C

Time weighting	
MAIN Lp	F
MAIN	F
SUB Lp	F
SUB	F

Level Range (dB)	130

Pause	---

Delay Time (s)	0

Trigger:	
Mode	OFF
Level (dB)	85
Slope	+
Band	Main AP
Start Time	1-1-2017 0:00
Stop Time	1-1-2017 0:00

Wind Scr. Cor.	ON
Diffuse Fld. Cor.	OFF

Index NA-28	1

Measurement: [illegible]

RION NA-28

Name	Lp	Leq	LF	Lmax	Lmin	L5	L10	L50	L90	L95	Lpeak
SUB	96,1	96,2	116,6	104,1	76,2	98,8	96,0	94,5	90,0	89,0	111,3
MAIN	94,0	79,0	100,3	97,9	72,6	82,2	90,9	78,3	76,4	75,9	---

Over/ Under indication							Markers				
SUB	Lp	---	---	Leq	---	---					
MAIN	Lp	---	---	Leq	---	---	-	-	-	-	

Store Name	MAN_0000
Address	2
Start Time	1-1-2000 0:00
Meas. Time	00d 00:02:18

Frequency weighting:	
MAIN Lp	A
MAIN	A
SUB Lp	C
SUB	C

Time weighting:	
MAIN Lp	F
MAIN	F
SUB Lp	F
SUB	F

Level Range (dB)	130

Pause	---

Delay Time (s)	0

Trigger:	
Mode	OFF
Level (dB)	85
Slope	+
Band	Main AP
Start Time	1-1-2017 0:00
Stop Time	1-1-2017 0:00

Wind Scr. Cor.	ON
Diffuse Fld. Cor.	OFF

Index NA-28	1

Measurement: Nussherenstreet

RIGN NA-28

Band	Lp	Leq	LE	Lmax	Lmin	L5	L10	L50	L90	L95	Lpeak
SUB	86,0	94,0	112,0	101,7	73,4	98,6	97,8	92,1	85,6	82,4	111,8
MAIN	78,4	80,8	96,3	87,0	69,9	83,3	82,5	79,7	76,7	75,0	[illegible]

Over / Under indication							Markers			
SUB	Lp	----	----	Leq	----	----	-	-	-	-
MAIN	Lp	----	----	Leq	----	----				

Store Name	MAN_0000
Address	18
Start Time	1-1-2006 2:43
Meas. Time	00d 00:01:02

Frequency Weighting:	
MAIN Lp	A
MAIN	A
SUB Lp	C
SUB	C

Time weighting:	
MAIN Lp	F
MAIN	F
SUB Lp	F
SUB	F

Level Range (dB)	130

Pause	----

Delay Time (s)	0

Trigger:	
Mode	OFF
Level (dB)	85
Slope	+
Band	Main AP
Start Time	1-1-2017 0:00
Stop Time	1-1-2017 0:00

Wind Scr. Cor.	ON
Diffuse Fld. Cor.	OFF

Index NA-28	1

Measurement: Kruisherenstraat

RION NA-28

Band	Lp	Leq	LE	Lmax	Lmin	L5	L10	L50	L90	L95	Lpeak
SUB	76,2	95,0	113,3	101,1	78,0	97,4	96,4	91,4	80,7	84,9	110,7
MAIN	72,8	79,5	98,8	98,8	72,8	83,1	81,9	76,6	75,7	74,3	[illegible]

Over / Under indication										
SUB	Lp	----	----	Leq	----	----	Markers			
MAIN	Lp	----	----	Leq	----	----	-	-	-	-

Store Name	[illegible]
Address	[illegible]
Start Time	1-1-2009 2:45
Meas. Time	[illegible]

Frequency weighting:	
MAIN Lp	A
MAIN	A
SUB Lp	C
SUB	C

Time weighting:	
MAIN Lp	F
MAIN	F
SUB Lp	F
SUB	F

Level Range (dB)	130

Pause	----

Delay Time (s)	0

Trigger:	
Mode	OFF
Level (dB)	85
Slope	+
Band	Main AP
Start Time	1-1-2017 0:00
Stop Time	1-1-2017 0:00

Wind Scr. Cor.	ON
Diffuse Fld. Cor.	OFF

Index NA-28	1

Band	Lp	Leq	LE	Lmax	Lmin	L5	L10	L50	L90	L95	Lpeak
SUB	96,8	96,1	105,3	99,8	70,7	98,3	98,2	92,3	74,2	73,3	109,0
MAIN	72,4	71,8	87,8	86,1	68,9	82,0	81,0	76,7	71,4	69,9	

Over / Under indication										
SUB	Lp	----	----	Leq	----	----	Marker			
MAIN	Lp	----	----	Leq	----	----	-	-	-	-

Store Name:	MAIN_0300
Address:	16
Start Time:	1-1-2006 0:47
Meas. Time:	99d 00:01:22

Frequency weighting:	
MAIN Lp	A
MAIN	A
SUB Lp	C
SUB	C

Time weighting:	
MAIN Lp	F
MAIN	F
SUB Lp	F
SUB	F

Level Range (dB)	130

Pause	----

Delay Time (s)	0

Trigger:	
Mode	OFF
Level (dB)	85
Slope	+
Band	Main AP
Start Time	1-1-2017 0:00
Stop Time	1-1-2017 0:00

Wind Scr. Cor.	ON
Diffuse Fld. Cor.	OFF

Index NA-28	1

Measurement: Truisherenstraat

Blind	Lp	Leq	LE	Lmax	Lmin	LE	L10	L50	L90	L95	Lpeak
SUB	67,1	[illegible]	113,5	104,4	71,6	99,4	86,7	89,0	88,6	85,4	112,0
MAIN	75,[illegible]	[illegible]	100,0	88,1	60,4	83,5	82,0	77,2	75,5	74,8	[illegible]

Over / Under indication										
SUB	Lp	—	—	Leq	—	—	Markers			
MAIN	Lp	—	—	Leq	—	—				

Store Name	MAN_0000
Address	[illegible]
Start Time	14-10-2017 [illegible]
Meas. Time	00d 00:02:00

Frequency weighting:	
MAIN Lp	A
MAIN	A
SUB Lp	C
SUB	C

Time weighting:	
MAIN Lp	F
MAIN	F
SUB Lp	F
SUB	F

Level Range (dB)	130

Pause	—

Delay Time (s)	0

Trigger:	
Mode	OFF
Level (dB)	85
Slope	+
Band	Main AP
Start Time	1-1-2017 0:00
Stop Time	1-1-2017 0:00

Wind Scr. Cor.	ON
Diffuse Fld. Cor.	OFF

Index NA-28	1

Measurement: Kruisherenstraat....

Band	Lp	Leq	LE	Lmax	Lmin	L5	L10	L50	L90	L95	Lpeak
SUB	92,8	94,3	112,8	109,1	85,4	97,6	96,8	93,0	89,3	88,2	119,5
MAIN	75,9	76,1	96,9	84,3	71,2	81,4	80,9	77,3	74,2	73,5	

Over / Under indication						
SUB	Lp	---	---	Leq	---	---
MAIN	Lp	---	---	Leq	---	---

Markers			

Store Name:	MAN_0080
Address:	17
Start Time	18-10-2017 22:40
Meas. Time	00d 00:01:16

Frequency weighting:	
MAIN Lp	A
MAIN	A
SUB Lp	C
SUB	C

Time weighting:	
MAIN Lp	F
MAIN	F
SUB Lp	F
SUB	F

Level Range (dB)	130

Pause	---

Delay Time (s)	0

Trigger:	
Mode	OFF
Level (dB)	85
Slope	+
Band	Main AP
Start Time	1-1-2017 0:00
Stop Time	1-1-2017 0:00

Wind Scr. Cor.	ON
Diffuse Fld. Cor.	OFF

Index NA-28	1

Measurement: Kruisherenstraat...

RION NA-28

Band	Lp	Leq	LE	Lmax	Lmin	L5	L10	L50	L90	L95	Lpeak
SUB	89,2	98,0	111,2	98,5	71,5	98,2	85,2	91,7	84,9	82,1	109,0
MAIN	78,5	90,9	99,1	98,8	66,5	83,6	82,9	79,5	75,1	74,0	[illegible]
Over / Under indication											
SUB	Lp	----	----	Leq	----	----	Markers				
MAIN	Lp	----	----	Leq	----	----		-	-	-	

Store Name	MAN_0000
Address	18
Start Time	14-10-2017 23:08
Meas. Time	00d 00 01:17

Frequency weighting:	
MAIN Lp	A
MAIN	A
SUB Lp	C
SUB	C

Time weighting:	
MAIN Lp	F
MAIN	F
SUB Lp	F
SUB	F

Level Range (dB)	130

Pause	----

Delay Time (s)	0

Trigger:	
Mode	OFF
Level (dB)	85
Slope	+
Band	Main AP
Start Time	1-1-2017 0:00
Stop Time	1-1-2017 0:00

Wind Scr. Cor.	ON
Diffuse Fld. Cor.	OFF

Index NA-28	1

Measurement: Kruisherenstraat....

RION NA-28

Band	Lp	Leq	Lc	Lmax	Lmin	L5	L10	L50	L90	L95	Lpeak
SUB	91,9	91,0	109,5	97,7	76,7	94,5	94,0	90,6	83,7	82,4	107,4
MAIN	75,2	82,1	90,6	87,3	73,6	85,7	82,7	78,2	76,0	75,6	
Over / Under indication											
SUB	Lp	---	---	Leq	---	---	Markers				
MAIN	Lp	---	---	Leq	---	---	-	-	-	-	

Store Name	MAN_0000
Address	19
Start Time	14-10-2017 23:08
Meas. Time	008 00 01:10

Frequency weighting:	
MAIN Lp	A
MAIN	A
SUB Lp	C
SUB	C

Time weighting:	
MAIN Lp	F
MAIN	F
SUB Lp	F
SUB	F

Level Range (dB)	130

Pause	----

Delay Time (s)	0

Trigger:	
Mode	OFF
Level (dB)	65
Slope	+
Band	Main AP
Start Time	1-1-2017 0:00
Stop Time	1-1-2017 0:00

Wind Scr. Cor.	ON
Diffuse Fld. Cor.	OFF

Index NA-28	1

Measurement: Kruisherenstraat

RION NA-28

Band	Lp	Lap	LE	Lmax	Lmin	L5	L10	L50	L90	L95	Lpeak
SUB	94.2	92.6	112.6	98.1	86.3	95.1	95.4	91.9	88.8	87.9	108.4
MAIN	73.6	73.6	97.6	86.2	67.1	81.8	80.7	78.2	72.4	71.4	

Over / Under indication							Markers			
SUB	Lp	—	—	Lap	—	—				
MAIN	Lp	—	—	Lap	—	—	-	-	-	-

Store Name	MAN_0000
Address	20
Start Time	14-10-2017 22:13
Meas. Time	00d 00:01:38

Frequency weighting:	
MAIN Lp	A
MAIN	A
SUB Lp	C
SUB	C

Time weighting:	
MAIN Lp	F
MAIN	F
SUB Lp	F
SUB	F

Level Range (dB)	130

Pause	—

Delay Time (s)	0

Trigger:	
Mode	OFF
Level (dB)	85
Slope	+
Band	Main AP
Start Time	1-1-2017 0:00
Stop Time	1-1-2017 0:00

Wind Scr. Cor.	ON
Diffuse Fld. Cor.	OFF

Index NA-28	1

Measurement: Irrupherenstraat

RION NA-28

Band	Lp	Leq	LE	Lmax	Lmin	LE	L10	L50	L90	L95	Lpeak
SUB	61,8	83,1	114,0	101,2	70,8	95,4	87,4	91,2	84,8	80,7	110,6
MAIN	72,7	77,7	98,8	84,7	67,6	80,8	79,9	77,8	74,4	73,4	

Over / Under indication							Markers			
SUB	Lp	----	----	Leq	----	----				
MAIN	Lp	----	----	Leq	----	----	-	-	-	-

Store Name	MAN_0000
Address	21
Start Time	14-10-2017 23:19
Meas. Time	00:00:02:01

Frequency weighting	
MAIN Lp	A
MAIN	A
SUB Lp	C
SUB	C

Time weighting	
MAIN Lp	F
MAIN	F
SUB Lp	F
SUB	F

Level Range (dB)	130

Pause	----

Delay Time (s)	0

Trigger	
Mode	OFF
Level (dB)	85
Slope	+
Band	Main AP
Start Time	1-1-2017 0:00
Stop Time	1-1-2017 0:00

Wind Scr. Cor.	ON
Diffuse Fld. Cor.	OFF

Index NA-28	1

Measurement: Kruisherenstraat.....

RION NA-28

Band	Lp	Leq	LE	Lmax	Lmin	L5	L10	L50	L80	L95	Lpeak
SUB	82,5	[illegible]	102,2	93,9	87,5	87,9	85,5	82,7	77,1	74,8	104,4
MAIN	75,2	[illegible]	96,8	86,5	85,8	82,8	81,4	77,4	72,0	69,8	[illegible]

Over / Under indication							Markers			
SUB	Lp	—	—	Leq	—	—				
MAIN	Lp	—	—	Leq	—	—	—	—	—	—

Store Name	MAN_0000
Address	12
Start Time	14-10-2017 22:21
Meas. Time	08d 00:31 [illegible]

Frequency weighting:	
MAIN Lp	A
MAIN	A
SUB Lp	C
SUB	C

Time weighting:	
MAIN Lp	F
MAIN	F
SUB Lp	F
SUB	F

Level Range (dB)	130

Pause	—

Delay Time (s)	0

Trigger:	
Mode	OFF
Level (dB)	85
Slope	+
Band	Main AP
Start Time	1-1-2017 0:00
Stop Time	1-1-2017 0:00

Wind Scr. Cor.	ON
Diffuse Fld. Cor.	OFF

Index NA-28	1

Measurement: Kruisherenstraat

RIDH NA-28

Band	Lp	Leq	LE	Lmax	Lmin	L5	L10	L50	L90	L95	Lpeak
SUB	89,5	95,5	115,5	98,9	51,1	95,7	96,1	96,3	89,7	89,5	109,1
MAIN	78,7	77,5	96,3	86,6	71,2	81,1	79,5	78,6	73,6	73,3	[illegible]

Over / Under Indication							Markers			
SUB	Lp	—	—	Leq	—	—				
MAIN	Lp	—	—	Leq	—	—	-	-	-	-

Store Name	MAN_0000
Address	33
Start Time	14-10-2017 23:37
Meas. Time	006 00:01:15

Frequency weighting:	
MAIN Lp	A
MAIN	A
SUB Lp	C
SUB	C

Time weighting:	
MAIN Lp	F
MAIN	F
SUB Lp	F
SUB	F

Level Range (dB)	130

Pause	----

Delay Time (s)	0

Trigger:	
Mode	OFF
Level (dB)	85
Slope	+
Band	Main AP
Start Time	1-1-2017 0:00
Stop Time	1-1-2017 0:00

Wind Scr. Cor	ON
Diffuse Fld. Cor	OFF

Index NA-28	1

Measurement: Kruisherensteeg

RION NA-28

Sanit	Lp	Leq	LE	Lmax	Lmin	L5	L10	L50	L90	L95	Lpeak
SUB	94,7	91,6	110,6	98,0	78,0	95,5	94,9	91,5	85,0	83,7	109,2
MAIN	80,1	77,3	95,0	84,0	62,5	80,7	79,9	76,6	72,6	72,0	[illegible]

Over / Under Indication							Markers			
SUB	Lp	—	—	Leq	—	—				
MAIN	Lp	—	—	Leq	—	—	—	—	—	—

Store Name	MAN_0000
Address	34
Start Time	14-10-2017 [illegible]
Meas. Time	00d 00:01:13

Frequency weighting	
MAIN Lp	A
MAIN	A
SUB Lp	C
SUB	C

Time weighting:	
MAIN Lp	F
MAIN	F
SUB Lp	F
SUB	F

Level Range (dB)	130

Pause	Pause

Delay Time (s)	0

Trigger:	
Mode	OFF
Level (dB)	85
Slope	+
Band	Main AP
Start Time	1-1-2017 0:00
Stop Time	1-1-2017 0:00

Wind Scr. Cor.	ON
Diffuse Fld. Cor.	OFF

Index NA-28	1

Measurement: Kruisherenstraat...

RION NA-28

Band	Lp	Leq	LE	LYmax	LYmin	L5	L10	L50	L90	L95	Lpeak
SUB	93,4	91,2	109,5	97,3	82,1	94,6	93,9	90,7	87,1	86,3	107,7
MAIN	40,1	78,7	97,0	86,2	69,6	83,2	81,8	77,4	75,4	72,3	

Over / Under indication										
SUB	Le	---	---	Leq	---	---	Markers			
MAIN	Lo	---	---	Leq	---	---	--	--	--	--

Store Name:	MAN_0001
Address:	35
Start Time:	14-10-2017 23:30
Meas. Time:	0Bd 00:01:07

Frequency weighting:	
MAIN Lp:	A
MAIN	A
SUB Lp	C
SUB	C

Time weighting:	
MAIN Lp	F
MAIN	F
SUB Lp	F
SUB	F

Level Range (dB)	130

Pause	----

Delay Time (s)	0

Trigger:	
Mode	OFF
Level (dB)	85
Slope	+
Band	Main AP
Start Time	1-1-2017 0:00
Stop Time	1-1-2017 0:00

Wind Scr. Cor.	ON
Diffuse Fld. Cor.	OFF

Index NA-28	1

Measurement: Kruicherenstraat

RION NA-28

Band	Lp	Leq	LE	Lmax	Lmin	L5	L10	L50	L90	L95	Lpeak
SUB	92,4	[illegible]	112,4	99,3	69,9	96,5	96,2	92,4	77,6	74,5	110,1
MAIN	60,4	[illegible]	90,1	85,4	66,5	63,0	31,4	71,1	72,2	70,1	[illegible]

Over / Under Indication							Markers			
SUB	Lp	----	----	Leq	----	----				
MAIN	Lp	----	----	Leq	----	----	-	-	-	-

Store Name	MAN_0000
Address	26
Start Time	14-10-2017 [illegible]
Meas. Time	00d 0[illegible]

Frequency weighting	
MAIN Lp	A
MAIN	A
SUB Lp	C
SUB	C

Time weighting	
MAIN Lp	F
MAIN	F
SUB Lp	F
SUB	F

Level Range (dB)	130

Pause	----

Delay Time (s)	0

Trigger:	
Mode	OFF
Level (dB)	85
Slope	+
Band	Main AP
Start Time	1-1-2017 0:00
Stop Time	1-1-2017 0:00

Wind Scr. Cor.	ON
Diffuse Fld. Cor.	OFF

Index NA-28	1

Measurement: Kruisherenstraat.....

RION NA-24

Band	Lp	Leq	LE	Lmax	Lmin	L5	L10	L50	L90	L95	Lpeak
SUB	80.3	80.4	109.0	96.2	76.6	93.3	92.5	89.9	87.4	86.7	105.9
MAIN	79.5	76.3	94.9	83.1	69.0	76.3	78.1	75.9	74.2	73.7	

Over / Under indication										
SUB	Lp	—	—	Leq	—	—	Markers			
MAIN	Lp	—	—	Leq	—	—	—	—	—	—

Store Name	MAN_0000
Address	27
Start Time	14-10-2017 20:58
Meas. Time	004 00:01:12

Frequency weighting:	
MAIN Lp	A
MAIN	A
SUB Lp	C
SUB	C

Time weighting:	
MAIN Lp	F
MAIN	F
SUB Lp	F
SUB	F

Level Range (dB)	130

Pause	—

Delay Time (s)	0

Trigger:	
Mode	OFF
Level (dB)	85
Slope	+
Band	Main AP
Start Time	1-1-2017 0:00
Stop Time	1-1-2017 0:00

Wind Scr. Cor.	ON
Diffuse Fld. Cor.	OFF

Index NA-28	1

Measurement: Kruisherenstraat.....

RION NA-28

Band	Lp	Leq	L5	Lmax	Lmin	L8	L10	L50	L90	L95	Lpeak
SUB	92,0	90,7	110,2	96,2	71,9	94,3	95,5	93,3	85,6	82,7	107,1
MAIN	75,4	77,3	90,9	84,5	67,2	80,1	79,4	76,8	74,5	73,6	[illegible]

Over / Under indication										
SUB	Lp	----	----	Leq	----	----	Markers			
MAIN	Lp	----	----	Leq	----	----	-	-	-	-

Store Name	MAN_0000
Address	28
Start Time	14-10-2017 23:56
Meas. Time	00:00:01:30

Frequency weighting:	
MAIN Lp	A
MAIN	A
SUB Lp	C
SUB	C

Time weighting:	
MAIN Lp	F
MAIN	F
SUB Lp	F
SUB	F

Level Range (dB)	130

Pause	----

Delay Time (s)	0

Trigger:	
Mode	OFF
Level (dB)	65
Slope	+
Band	Main AP
Start Time	1-1-2017 0:00
Stop Time	1-1-2017 0:00

Wind Scr. Cor.	ON
Diffuse Fld. Cor.	OFF

Index NA-28	1

Measurement: Kruisherenstraat

RION NA-28

Band	Lp	Leq	LE	Lmax	Lmin	L5	L10	L50	L90	L95	Lpeak
SUB	94.6	95.3	110.8	97.5	83.7	95.9	94.9	94.6	88.1	87.2	107.7
MAIN	76.5	76.9	96.6	86.0	67.7	81.0	80.2	77.5	75.3	74.0	[illegible]

Over / Under indicator							Markers			
SUB	Lp	—	—	Leq	—	—				
MAIN	Lp	—	—	Leq	—	—	-	-	-	-

Store Name	MAW_0003
Address	21
Start Time	14-10-2017 23:58
Meas. Time	00d 00:01:11

Frequency weighting:	
MAIN Lp	A
MAIN	A
SUB Lp	C
SUB	C

Time weighting:	
MAIN Lp	F
MAIN	F
SUB Lp	F
SUB	F

Level Range (dB)	130

Pause	—

Delay Time (s)	0

Trigger:	
Mode	OFF
Level (dB)	85
Slope	+
Band	Main AP
Start Time	1-1-2017 0:00
Stop Time	1-1-2017 0:00

Wind Scr. Cor.	ON
Diffuse Fld. Cor.	OFF

Index NA-28	1

Measurement: Kruisherenstraat ...

RION NA-28

Band	Lp	Leq	LE	Lmax	Lmin	L5	L10	L50	L90	L95	Lpeak
SUB	81,7	98,2	111,0	108,5	76,8	97,0	96,3	94,2	85,4	81,5	110,0
MAIN	74,7	91,2	55,6	65,7	65,6	80,2	79,5	76,7	73,9	72,9	---

Over / Under Indication										
SUB	Lp	---	---	Leq	---	---	Markers			
MAIN	Lp	---	---	Leq	---	---	-	-	-	-

Store Name	MAN_0006
Address	30
Start Time	15-10-2017 0:00
Meas. Time	000 0000 1:05

Frequency weighting	
MAIN Lp	A
MAIN	A
SUB Lp	C
SUB	C

Time weighting	
MAIN Lp	F
MAIN	F
SUB Lp	F
SUB	F

Level Range (dB)	130

Pause	---

Delay Time (s)	0

Trigger:	
Mode	OFF
Level (dB)	85
Slope	+
Band	Main AP
Start Time	1-1-2017 0:00
Stop Time	1-1-2017 0:00

Wind Scr. Cor.	ON
Diffuse Fld. Cor.	OFF

Index NA-28	1

Measurement: Kruishorenstraat

BION NA-[illegible]

Band	Lp	Lpa	LE	Lmax	Lmin	L5	L10	L50	L90	L95	Lpeak
SUB	79,9	90,2	110,2	88,8	72,6	96,6	85,6	90,3	80,9	79,5	109,4
MAIN	72,8	75,8	94,0	82,8	66,1	78,3	78,6	76,7	72,5	70,9	[illegible]
Over / Under indicaten											
SUB	Lp	----	----	Leq	----	----	Markers				
MAIN	Lp	----	----	Leq	----	----	-	-	-	-	

Store Name	MAN_0000
Address	31
Stad Time	16-10-2017 0:01
Meas. Time	00d 00:01:00

Frequency weighting	
MAIN Lp	A
MAIN	A
SUB Lp	C
SUB	C

Time weighting:	
MAIN Lp	F
MAIN	F
SUB Lp	F
SUB	F

Level Range (dB)	130

Pause	----

Delay Time (s)	0

Trigger:	
Mode	OFF
Level (dB)	85
Slope	+
Band	Main AP
Start Time	1-1-2017 0:00
Stop Time	1-1-2017 0:00

Wind Scr. Cor.	ON
Diffuse Fld. Cor.	OFF

Index NA-28	1

timestamp	localtime	LAeq	LCeq	evenement
1,54E+09	13-10-2018 20:01	49.6		58
1,54E+09	13-10-2018 20:02		50 57.9	
1,54E+09	13-10-2018 20:03	46.9	59.2	
1,54E+09	13-10-2018 20:04	47.5	59.7	
1,54E+09	13-10-2018 20:05	46.2	59.4	
1,54E+09	13-10-2018 20:06	46.6	59.7	
1,54E+09	13-10-2018 20:07	47.3	59.9	
1,54E+09	13-10-2018 20:08	47.7		60
1,54E+09	13-10-2018 20:09	46.7	59.2	
1,54E+09	13-10-2018 20:10	46.1	59.2	
1,54E+09	13-10-2018 20:11	48.9	60.9	
1,54E+09	13-10-2018 20:12		46 58.5	
1,54E+09	13-10-2018 20:13	46.7	59.2	
1,54E+09	13-10-2018 20:14	46.3	57.2	
1,54E+09	13-10-2018 20:15		48 58.4	
1,54E+09	13-10-2018 20:16		58 59.6	
1,54E+09	13-10-2018 20:17	50.1		68
1,54E+09	13-10-2018 20:18	48.1	59.9	
1,54E+09	13-10-2018 20:19	48.7		61
1,54E+09	13-10-2018 20:20	47.3	60.1	
1,54E+09	13-10-2018 20:21	47.4	59.4	
1,54E+09	13-10-2018 20:22	47.7	59.3	
1,54E+09	13-10-2018 20:23	47.7	59.4	
1,54E+09	13-10-2018 20:24	47.4	59.2	
1,54E+09	13-10-2018 20:25	49.1		60
1,54E+09	13-10-2018 20:26	49.9	59.8	
1,54E+09	13-10-2018 20:27	51.2	58.4	
1,54E+09	13-10-2018 20:28	51.2	58.5	
1,54E+09	13-10-2018 20:29	50.9	58.5	
1,54E+09	13-10-2018 20:30		54 58.4	
1,54E+09	13-10-2018 20:31	59.3	59.7	
1,54E+09	13-10-2018 20:32	56.3	78.3	
1,54E+09	13-10-2018 20:33	55.6	76.2	
1,54E+09	13-10-2018 20:34	56.4	79.2	
1,54E+09	13-10-2018 20:35	56.8	66.2	
1,54E+09	13-10-2018 20:36		57 78.9	
1,54E+09	13-10-2018 20:37	55.9	77.8	
1,54E+09	13-10-2018 20:38	63.6	80.5	
1,54E+09	13-10-2018 20:39	60.4	79.4	
1,54E+09	13-10-2018 20:40	60.9	79.7	
1,54E+09	13-10-2018 20:41	61.1	80.2	
1,54E+09	13-10-2018 20:42	61.1	81.2	
1,54E+09	13-10-2018 20:43	61.9	81.7	
1,54E+09	13-10-2018 20:44	62.3	82.7	
1,54E+09	13-10-2018 20:45	60.1	86.8	
1,54E+09	13-10-2018 20:46	63.5	83.5	

1,54E+09	13-10-2018 20:47		64	83.2	
1,54E+09	13-10-2018 20:48	65.6		82.2	
1,54E+09	13-10-2018 20:49	66.1		84.4	
1,54E+09	13-10-2018 20:50	68.4		82.9	
1,54E+09	13-10-2018 20:51	66.3		85.1	
1,54E+09	13-10-2018 20:52	65.8		84.6	
1,54E+09	13-10-2018 20:53	64.9			81
1,54E+09	13-10-2018 20:54	65.8		76.2	
1,54E+09	13-10-2018 20:55	66.3		81.6	
1,54E+09	13-10-2018 20:56	66.7		82.3	
1,54E+09	13-10-2018 20:57	65.6		86.9	
1,54E+09	13-10-2018 20:58	64.4			82
1,54E+09	13-10-2018 20:59	65.8		87.3	
1,54E+09	13-10-2018 21:00	63.6		84.9	
1,54E+09	13-10-2018 21:01	63.6		83.4	
1,54E+09	13-10-2018 21:02	64.3		84.9	
1,54E+09	13-10-2018 21:03	64.6		83.8	
1,54E+09	13-10-2018 21:04	66.2		82.9	
1,54E+09	13-10-2018 21:05	67.5		82.6	
1,54E+09	13-10-2018 21:06	67.6		84.3	
1,54E+09	13-10-2018 21:07	68.9		83.9	
1,54E+09	13-10-2018 21:08	67.8		83.9	
1,54E+09	13-10-2018 21:09	68.4		83.9	
1,54E+09	13-10-2018 21:10	67.9		84.1	
1,54E+09	13-10-2018 21:11		67	83.5	
1,54E+09	13-10-2018 21:12	67.8		81.2	
1,54E+09	13-10-2018 21:13	67.7		82.6	
1,54E+09	13-10-2018 21:14		70	86.6	
1,54E+09	13-10-2018 21:15	66.8		81.6	
1,54E+09	13-10-2018 21:16	67.1		83.2	
1,54E+09	13-10-2018 21:17	65.8		83.4	
1,54E+09	13-10-2018 21:18	75.4		79.8	
1,54E+09	13-10-2018 21:19	67.6		80.8	
1,54E+09	13-10-2018 21:20	70.8		83.4	
1,54E+09	13-10-2018 21:21	71.8		82.7	
1,54E+09	13-10-2018 21:22	71.5		85.5	
1,54E+09	13-10-2018 21:23	69.8		85.6	
1,54E+09	13-10-2018 21:24	68.3		84.9	
1,54E+09	13-10-2018 21:25	76.2		83.9	
1,54E+09	13-10-2018 21:26	68.5		87.2	
1,54E+09	13-10-2018 21:27	68.8		89.8	
1,54E+09	13-10-2018 21:28	67.1			87
1,54E+09	13-10-2018 21:29	67.3		87.4	
1,54E+09	13-10-2018 21:30	68.7		84.5	
1,54E+09	13-10-2018 21:31	68.1		81.6	
1,54E+09	13-10-2018 21:32	67.5			87
1,54E+09	13-10-2018 21:33	68.3		82.1	

1,54E+09	13-10-2018 21:34	67.9	83.6	
1,54E+09	13-10-2018 21:35	67.9	85.2	
1,54E+09	13-10-2018 21:36	67.4	85.1	
1,54E+09	13-10-2018 21:37	68	84.4	
1,54E+09	13-10-2018 21:38	69	81.7	
1,54E+09	13-10-2018 21:39	71	83.5	
1,54E+09	13-10-2018 21:40	69.1	86.1	
1,54E+09	13-10-2018 21:41	69.7	86.1	
1,54E+09	13-10-2018 21:42	68.6	85.9	
1,54E+09	13-10-2018 21:43	69.3	82.9	
1,54E+09	13-10-2018 21:44	69.3	84.7	
1,54E+09	13-10-2018 21:45	69	81.3	
1,54E+09	13-10-2018 21:46	68.7	82.1	
1,54E+09	13-10-2018 21:47	68.7	84.6	
1,54E+09	13-10-2018 21:48	70.6	85.1	
1,54E+09	13-10-2018 21:49	70		85
1,54E+09	13-10-2018 21:50	70	84.4	
1,54E+09	13-10-2018 21:51	70.1	86.8	
1,54E+09	13-10-2018 21:52	71.3	83.6	
1,54E+09	13-10-2018 21:53	71.5	86.4	
1,54E+09	13-10-2018 21:54	69.1	86.1	
1,54E+09	13-10-2018 21:55	70.0	86.7	
1,54E+09	13-10-2018 21:56	71.7	86.2	
1,54E+09	13-10-2018 21:57	71.5	85.4	
1,54E+09	13-10-2018 21:58	72.9	84.3	
1,54E+09	13-10-2018 21:59	73	79.9	
1,54E+09	13-10-2018 22:00	74.3	82.5	
1,54E+09	13-10-2018 22:01	71.7	85.4	
1,54E+09	13-10-2018 22:02	71.3	85.5	
1,54E+09	13-10-2018 22:03	70.6	81.7	
1,54E+09	13-10-2018 22:04	72.7	84.7	
1,54E+09	13-10-2018 22:05	71.3	80.3	
1,54E+09	13-10-2018 22:06	70.3	86.2	
1,54E+09	13-10-2018 22:07	72.9	84.8	
1,54E+09	13-10-2018 22:08	73.5	89.8	
1,54E+09	13-10-2018 22:09	72	88.7	
1,54E+09	13-10-2018 22:10	70.3	79.5	
1,54E+09	13-10-2018 22:11	72.5	86.8	
1,54E+09	13-10-2018 22:12	71.2	83.2	
1,54E+09	13-10-2018 22:13	70.7	84.3	
1,54E+09	13-10-2018 22:14	71.1	85.1	
1,54E+09	13-10-2018 22:15	72.5	86.9	
1,54E+09	13-10-2018 22:16	70.9	86.2	
1,54E+09	13-10-2018 22:17	69.9	86.1	
1,54E+09	13-10-2018 22:18	71.7	85.8	
1,54E+09	13-10-2018 22:19	71.3	84.5	
1,54E+09	13-10-2018 22:20	72	84.4	

1,54E+09	13-10-2018 22:21	71.9		83.8	
1,54E+09	13-10-2018 22:22	71.3		87.7	
1,54E+09	13-10-2018 22:23		73	82.5	
1,54E+09	13-10-2018 22:24	71.6		82.8	
1,54E+09	13-10-2018 22:25	72.3		82.8	
1,54E+09	13-10-2018 22:26	73.6			80
1,54E+09	13-10-2018 22:27	73.8		78.1	
1,54E+09	13-10-2018 22:28	72.9		80.4	
1,54E+09	13-10-2018 22:29	71.4		81.3	
1,54E+09	13-10-2018 22:30	72.7		79.4	
1,54E+09	13-10-2018 22:31	74.3		79.5	
1,54E+09	13-10-2018 22:32	71.7		86.8	
1,54E+09	13-10-2018 22:33	71.3		85.4	
1,54E+09	13-10-2018 22:34	71.3		85.5	
1,54E+09	13-10-2018 22:35	72.3		87.8	
1,54E+09	13-10-2018 22:36	73.2		85.3	
1,54E+09	13-10-2018 22:37	72.3		83.5	
1,54E+09	13-10-2018 22:38	72.1		83.8	
1,54E+09	13-10-2018 22:39	73.8		87.6	
1,54E+09	13-10-2018 22:40		73	82.3	
1,54E+09	13-10-2018 22:41		74	89.9	
1,54E+09	13-10-2018 22:42	73.2		86.6	
1,54E+09	13-10-2018 22:43	74.4		91.1	
1,54E+09	13-10-2018 22:44	74.3		94.1	
1,54E+09	13-10-2018 22:45	73.2		86.9	
1,54E+09	13-10-2018 22:46	72.9		87.2	
1,54E+09	13-10-2018 22:47	71.6			89
1,54E+09	13-10-2018 22:48	71.4		89.8	
1,54E+09	13-10-2018 22:49	71.7		79.5	
1,54E+09	13-10-2018 22:50	71.9		75.9	
1,54E+09	13-10-2018 22:51	75.4		80.2	
1,54E+09	13-10-2018 22:52	74.6		86.4	
1,54E+09	13-10-2018 22:53	73.8		85.4	
1,54E+09	13-10-2018 22:54	73.6			68
1,54E+09	13-10-2018 22:55	73.8		87.6	
1,54E+09	13-10-2018 22:56	74.3		87.2	
1,54E+09	13-10-2018 22:57	72.6		84.2	
1,54E+09	13-10-2018 22:58	73.6		85.1	
1,54E+09	13-10-2018 22:59	75.8		84.7	
1,54E+09	13-10-2018 23:00	72.9		84.8	
1,54E+09	13-10-2018 23:01	73.3		84.5	
1,54E+09	13-10-2018 23:02		72	87.5	
1,54E+09	13-10-2018 23:03	73.1			90
1,54E+09	13-10-2018 23:04	73.5		88.3	
1,54E+09	13-10-2018 23:05	71.1		89.4	
1,54E+09	13-10-2018 23:06	72.9		87.3	
1,54E+09	13-10-2018 23:07	72.3		87.7	

1,54E+09	13-10-2018 23:08	73.7		88
1,54E+09	13-10-2018 23:09	72.9	86.7	
1,54E+09	13-10-2018 23:10	72.4	91.4	
1,54E+09	13-10-2018 23:11	74.5	90.2	
1,54E+09	13-10-2018 23:12	74.3	90.7	
1,54E+09	13-10-2018 23:13	71.9	89.6	
1,54E+09	13-10-2018 23:14	72.1	90.1	
1,54E+09	13-10-2018 23:15	72.9	88.8	
1,54E+09	13-10-2018 23:16	72.1	83.2	
1,54E+09	13-10-2018 23:17	73.6		84
1,54E+09	13-10-2018 23:18	73.1	89.7	
1,54E+09	13-10-2018 23:19	75.5		90
1,54E+09	13-10-2018 23:20	74.7	83.5	
1,54E+09	13-10-2018 23:21	76.3	85.3	
1,54E+09	13-10-2018 23:22	73.9	85.7	
1,54E+09	13-10-2018 23:23	73.3	84.9	
1,54E+09	13-10-2018 23:24	73.2	89.4	
1,54E+09	13-10-2018 23:25	73.4	87.5	
1,54E+09	13-10-2018 23:26	73.6		88
1,54E+09	13-10-2018 23:27	73.9	87.5	
1,54E+09	13-10-2018 23:28		74 86.7	
1,54E+09	13-10-2018 23:29	73.1	83.7	
1,54E+09	13-10-2018 23:30	73.9	80.3	
1,54E+09	13-10-2018 23:31		73 85.6	
1,54E+09	13-10-2018 23:32	72.4		88
1,54E+09	13-10-2018 23:33		73 90.5	
1,54E+09	13-10-2018 23:34	73.6	88.9	
1,54E+09	13-10-2018 23:35	71.9	84.2	
1,54E+09	13-10-2018 23:36	72.1	87.2	
1,54E+09	13-10-2018 23:37	72.3	86.9	
1,54E+09	13-10-2018 23:38	72.4	86.3	
1,54E+09	13-10-2018 23:39	72.8	87.2	
1,54E+09	13-10-2018 23:40	72.6	90.1	
1,54E+09	13-10-2018 23:41	71.9	90.2	
1,54E+09	13-10-2018 23:42	72.7		90
1,54E+09	13-10-2018 23:43	73.7	83.5	
1,54E+09	13-10-2018 23:44	72.7	87.8	
1,54E+09	13-10-2018 23:45	72.8	88.3	
1,54E+09	13-10-2018 23:46	71.6	86.2	
1,54E+09	13-10-2018 23:47	71.1	86.1	
1,54E+09	13-10-2018 23:48		72 87.6	
1,54E+09	13-10-2018 23:49	73.4	84.1	
1,54E+09	13-10-2018 23:50	73.1		89
1,54E+09	13-10-2018 23:51	73.4	89.6	
1,54E+09	13-10-2018 23:52	73.3	91.9	
1,54E+09	13-10-2018 23:53	72.6	88.4	
1,54E+09	13-10-2018 23:54	72.5	79.7	

1,54E+09	13-10-2018 23:55	72.4	86.2	
1,54E+09	13-10-2018 23:56	72	87.1	
1,54E+09	13-10-2018 23:57	72.7	86.8	
1,54E+09	13-10-2018 23:58	74.3	87.8	
1,54E+09	13-10-2018 23:59	73.4	87.6	
1,54E+09	14-10-2018 0:00	73.6	87.1	
1,54E+09	14-10-2018 0:01	73.9	86.2	
1,54E+09	14-10-2018 0:02	75.5	85.9	
1,54E+09	14-10-2018 0:03	72.8	77.7	
1,54E+09	14-10-2018 0:04	73.1		85.
1,54E+09	14-10-2018 0:05	74.1	88.4	
1,54E+09	14-10-2018 0:06	74.3	87.4	
1,54E+09	14-10-2018 0:07	74.3	89.9	
1,54E+09	14-10-2018 0:08	72.8	87.5	
1,54E+09	14-10-2018 0:09	72.4	84.1	
1,54E+09	14-10-2018 0:10	72.4	81.3	
1,54E+09	14-10-2018 0:11	72.9	80.7	
1,54E+09	14-10-2018 0:12	73.3	80.7	
1,54E+09	14-10-2018 0:13	74.3	84.8	
1,54E+09	14-10-2018 0:14	72.9	84.3	
1,54E+09	14-10-2018 0:15	72.7	84.6	
1,54E+09	14-10-2018 0:16	72.7		85.
1,54E+09	14-10-2018 0:17	72	87.9	
1,54E+09	14-10-2018 0:18	72.8	85.6	
1,54E+09	14-10-2018 0:19	73.4	88.5	
1,54E+09	14-10-2018 0:20	74.2	89.4	
1,54E+09	14-10-2018 0:21	75.2	90.8	
1,54E+09	14-10-2018 0:22	75.2	87.5	
1,54E+09	14-10-2018 0:23	73.2	88.7	
1,54E+09	14-10-2018 0:24	73.4	85.1	
1,54E+09	14-10-2018 0:25	72.9	88.4	
1,54E+09	14-10-2018 0:26	73.7	89.4	
1,54E+09	14-10-2018 0:27	74.1	88.7	
1,54E+09	14-10-2018 0:28	73.1	79.8	
1,54E+09	14-10-2018 0:29	74.1	87.7	
1,54E+09	14-10-2018 0:30	73.7	88.7	
1,54E+09	14-10-2018 0:31	72.8	89.9	
1,54E+09	14-10-2018 0:32	68.8	83.8	
1,54E+09	14-10-2018 0:33	68	89.5	
1,54E+09	14-10-2018 0:34	67.4	69.4	
1,54E+09	14-10-2018 0:35	67.4		69
1,54E+09	14-10-2018 0:36	66.5	68.4	
1,54E+09	14-10-2018 0:37	66.7	68.4	
1,54E+09	14-10-2018 0:38	64.7	66.9	
1,54E+09	14-10-2018 0:39	63.6	66.2	
1,54E+09	14-10-2018 0:40	63.4	65.2	
1,54E+09	14-10-2018 0:41	62.7	65.4	

1,54E+09	14-10-2018 0:42	63	65,7	
1,54E+09	14-10-2018 0:43	62,2	65,3	
1,54E+09	14-10-2018 0:44	62,4	65,4	
1,54E+09	14-10-2018 0:45	61,3	65,5	
1,54E+09	14-10-2018 0:46	60,7	64,4	
1,54E+09	14-10-2018 0:47	61,4	64,7	
1,54E+09	14-10-2018 0:48	60,8	64,1	
1,54E+09	14-10-2018 0:49	59	63,4	
1,54E+09	14-10-2018 0:50	60,5	64,1	
1,54E+09	14-10-2018 0:51	60		64
1,54E+09	14-10-2018 0:52	58,9	63,1	
1,54E+09	14-10-2018 0:53	58,8	62,9	
1,54E+09	14-10-2018 0:54	58,1	63,7	
1,54E+09	14-10-2018 0:55	57,4	63,2	
1,54E+09	14-10-2018 0:56	55,8	62,8	
1,54E+09	14-10-2018 0:57	55	61,7	
1,54E+09	14-10-2018 0:58	55,3	61,6	
1,54E+09	14-10-2018 0:59	54,6	61,3	
1,54E+09	14-10-2018 1:00	53,4	61,4	

timestamp	localtime	LAeq	LCeq	evenement
1,54E+09	20-10-2018 20:01	53.2	57.4	
1,54E+09	20-10-2018 20:02	46.8	55.2	
1,54E+09	20-10-2018 20:03	49.1	58.5	
1,54E+09	20-10-2018 20:04	46.2	59.2	
1,54E+09	20-10-2018 20:05	48.5	59.6	
1,54E+09	20-10-2018 20:06	52.9	60.3	
1,54E+09	20-10-2018 20:07	51.3	58.7	
1,54E+09	20-10-2018 20:08	52.1	62.9	
1,54E+09	20-10-2018 20:09	52.8	67.6	
1,54E+09	20-10-2018 20:10	53.7		68
1,54E+09	20-10-2018 20:11	53.2	69.1	
1,54E+09	20-10-2018 20:12	53.8	68.8	
1,54E+09	20-10-2018 20:13	56.7	72.1	
1,54E+09	20-10-2018 20:14	57.9	74.5	
1,54E+09	20-10-2018 20:15	57.5		74
1,54E+09	20-10-2018 20:16	57.4	72.9	
1,54E+09	20-10-2018 20:17	55.8	70.9	
1,54E+09	20-10-2018 20:18	55.5	71.6	
1,54E+09	20-10-2018 20:19	56.1		73
1,54E+09	20-10-2018 20:20	54.8	73.9	
1,54E+09	20-10-2018 20:21	54.9	70.1	
1,54E+09	20-10-2018 20:22	55.7	71.3	
1,54E+09	20-10-2018 20:23	54.5	70.2	
1,54E+09	20-10-2018 20:24	55.9	69.3	
1,54E+09	20-10-2018 20:25	53.5	68.3	
1,54E+09	20-10-2018 20:26	53.9	68.1	
1,54E+09	20-10-2018 20:27	51.9		62
1,54E+09	20-10-2018 20:28	56.6	68.7	
1,54E+09	20-10-2018 20:29	56.4	68.7	
1,54E+09	20-10-2018 20:30	53.5		67
1,54E+09	20-10-2018 20:31	54.5	67.3	
1,54E+09	20-10-2018 20:32	52.1	66.3	
1,54E+09	20-10-2018 20:33	55.3	72.6	
1,54E+09	20-10-2018 20:34	56.4	71.8	
1,54E+09	20-10-2018 20:35	56.8	72.6	
1,54E+09	20-10-2018 20:36	54.9	70.3	
1,54E+09	20-10-2018 20:37	52.6	68.3	
1,54E+09	20-10-2018 20:38	55.7	66.6	
1,54E+09	20-10-2018 20:39	56.9	66.3	
1,54E+09	20-10-2018 20:40	56.4	66.8	
1,54E+09	20-10-2018 20:41	53.1	66.9	
1,54E+09	20-10-2018 20:42	54.6	66.2	
1,54E+09	20-10-2018 20:43	55.4	66.7	
1,54E+09	20-10-2018 20:44	55.2	66.6	
1,54E+09	20-10-2018 20:45	53.6	65.2	
1,54E+09	20-10-2018 20:46	56.2	69.8	

1,54E+09	20-10-2018 20:47	57	69.6	
1,54E+09	20-10-2018 20:48	56.6	69.6	
1,54E+09	20-10-2018 20:49	53.3	69.2	
1,54E+09	20-10-2018 20:50	53	69.1	
1,54E+09	20-10-2018 20:51	53.7	69.5	
1,54E+09	20-10-2018 20:52	54.2	69.3	
1,54E+09	20-10-2018 20:53	54.2	69.4	
1,54E+09	20-10-2018 20:54	54.6	68.4	
1,54E+09	20-10-2018 20:55	57.2	69.4	
1,54E+09	20-10-2018 20:56	56.8	69.2	
1,54E+09	20-10-2018 20:57	57.5	69.4	
1,54E+09	20-10-2018 20:58	57.2	68.5	
1,54E+09	20-10-2018 20:59	54.3	67.1	
1,54E+09	20-10-2018 21:00	56.6	68.1	
1,54E+09	20-10-2018 21:01	58	69.5	
1,54E+09	20-10-2018 21:02	71	90.2	
1,54E+09	20-10-2018 21:03	73.5	90.7	
1,54E+09	20-10-2018 21:04	73.9	90.4	
1,54E+09	20-10-2018 21:05	74.5	89.6	
1,54E+09	20-10-2018 21:06	73.3	88.6	
1,54E+09	20-10-2018 21:07	73.5	88.5	
1,54E+09	20-10-2018 21:08	74.3	88.5	
1,54E+09	20-10-2018 21:09	74.3	89.4	
1,54E+09	20-10-2018 21:10	73.3	88.8	
1,54E+09	20-10-2018 21:11	73.8	89.3	
1,54E+09	20-10-2018 21:12	73.4	87.9	
1,54E+09	20-10-2018 21:13	71.9	88.8	
1,54E+09	20-10-2018 21:14	72.3	88.5	
1,54E+09	20-10-2018 21:15	73.4	89.9	
1,54E+09	20-10-2018 21:16	73	90.2	
1,54E+09	20-10-2018 21:17	73.2	89.4	
1,54E+09	20-10-2018 21:18	72.8	90.6	
1,54E+09	20-10-2018 21:19	72.1	88.3	
1,54E+09	20-10-2018 21:20	75		89
1,54E+09	20-10-2018 21:21	71.8	87.7	
1,54E+09	20-10-2018 21:22	73.6	88.3	
1,54E+09	20-10-2018 21:23	73	88.3	
1,54E+09	20-10-2018 21:24	73.7	88.3	
1,54E+09	20-10-2018 21:25	73.7	89.1	
1,54E+09	20-10-2018 21:26	72.3	88.4	
1,54E+09	20-10-2018 21:27	71.7	88.2	
1,54E+09	20-10-2018 21:28	71.2	88.7	
1,54E+09	20-10-2018 21:29	72.7	87.1	
1,54E+09	20-10-2018 21:30	72.8	87.3	
1,54E+09	20-10-2018 21:31	72.4	87.7	
1,54E+09	20-10-2018 21:32	73.9		88
1,54E+09	20-10-2018 21:33	73.2	87.9	

1,54E+09	20-10-2018 21:34	74,1	87,4		
1,54E+09	20-10-2018 21:35	73,4	87,3		
1,54E+09	20-10-2018 21:36		73	88,8	
1,54E+09	20-10-2018 21:37	71,7	88,1		
1,54E+09	20-10-2018 21:38	73,7	89,5		
1,54E+09	20-10-2018 21:39	72,3	87,8		
1,54E+09	20-10-2018 21:40	73,3	87,3		
1,54E+09	20-10-2018 21:41	71,2	88,4		
1,54E+09	20-10-2018 21:42	73,8	90,1		
1,54E+09	20-10-2018 21:43	67,6	81,3		
1,54E+09	20-10-2018 21:44	64,2			83
1,54E+09	20-10-2018 21:45	63,8	75,8		
1,54E+09	20-10-2018 21:46		64	73,6	
1,54E+09	20-10-2018 21:47	64,8			78
1,54E+09	20-10-2018 21:48	64,6	75,7		
1,54E+09	20-10-2018 21:49	64,3	76,1		
1,54E+09	20-10-2018 21:50	64,2	71,3		
1,54E+09	20-10-2018 21:51	64,6	74,8		
1,54E+09	20-10-2018 21:52	65,2	75,9		
1,54E+09	20-10-2018 21:53	64,7	70,9		
1,54E+09	20-10-2018 21:54	64,9	77,6		
1,54E+09	20-10-2018 21:55	65,3	77,2		
1,54E+09	20-10-2018 21:56		66	77,4	
1,54E+09	20-10-2018 21:57	65,3			73
1,54E+09	20-10-2018 21:58	65,7	74,6		
1,54E+09	20-10-2018 21:59	65,6	72,6		
1,54E+09	20-10-2018 22:00	65,4	75,2		
1,54E+09	20-10-2018 22:01	65,9	75,5		
1,54E+09	20-10-2018 22:02	72,4	89,4		
1,54E+09	20-10-2018 22:03	74,4	90,1		
1,54E+09	20-10-2018 22:04	74,9	89,8		
1,54E+09	20-10-2018 22:05	75,7	89,2		
1,54E+09	20-10-2018 22:06	74,9	88,9		
1,54E+09	20-10-2018 22:07	76,4	90,7		
1,54E+09	20-10-2018 22:08	76,3	91,3		
1,54E+09	20-10-2018 22:09	75,8	91,7		
1,54E+09	20-10-2018 22:10	77,1	88,8		
1,54E+09	20-10-2018 22:11	76,9	85,9		
1,54E+09	20-10-2018 22:12	75,7			90
1,54E+09	20-10-2018 22:13	77,4	91,3		
1,54E+09	20-10-2018 22:14	74,2	90,8		
1,54E+09	20-10-2018 22:15	75,9	92,8		
1,54E+09	20-10-2018 22:16	74,2	92,4		
1,54E+09	20-10-2018 22:17	75,9	92,4		
1,54E+09	20-10-2018 22:18	75,6	91,3		
1,54E+09	20-10-2018 22:19		76	91,8	
1,54E+09	20-10-2018 22:20	76,4			92

1,54E+09	20-10-2018 22:21	75.8	90.8		
1,54E+09	20-10-2018 22:22	75.3	91.1		
1,54E+09	20-10-2018 22:23	74.5	88.2		
1,54E+09	20-10-2018 22:24	73.3	76.1		
1,54E+09	20-10-2018 22:25	76.2	87.7		
1,54E+09	20-10-2018 22:26	74.9	91.3		
1,54E+09	20-10-2018 22:27	75.4	85.9		
1,54E+09	20-10-2018 22:28	77.6	90.3		
1,54E+09	20-10-2018 22:29	77.7	89.1		
1,54E+09	20-10-2018 22:30	78.3	91.6		
1,54E+09	20-10-2018 22:31	79.8	92.3		
1,54E+09	20-10-2018 22:32	78.9	92.9		
1,54E+09	20-10-2018 22:33	79.8	93.2		
1,54E+09	20-10-2018 22:34	77.9	92.7		
1,54E+09	20-10-2018 22:35	78.6		91	
1,54E+09	20-10-2018 22:36	77.4	92.7		
1,54E+09	20-10-2018 22:37	76.8	92.5		
1,54E+09	20-10-2018 22:38	77.2	92.3		
1,54E+09	20-10-2018 22:39		77 93.1		
1,54E+09	20-10-2018 22:40	78.1	93.6		
1,54E+09	20-10-2018 22:41	78.1	94.2		
1,54E+09	20-10-2018 22:42	76.9	91.5		
1,54E+09	20-10-2018 22:43		77 89.5		
1,54E+09	20-10-2018 22:44	73.8	77.4		
1,54E+09	20-10-2018 22:45	75.5	83.4		
1,54E+09	20-10-2018 22:46	76.5	88.9		
1,54E+09	20-10-2018 22:47	75.4	88.1		
1,54E+09	20-10-2018 22:48	77.8	87.7		
1,54E+09	20-10-2018 22:49		76 89.1		
1,54E+09	20-10-2018 22:50		76 89.5		
1,54E+09	20-10-2018 22:51	76.1	88.5		
1,54E+09	20-10-2018 22:52	75.6	88.8		
1,54E+09	20-10-2018 22:53	77.4	89.1		
1,54E+09	20-10-2018 22:54	75.3	88.7		
1,54E+09	20-10-2018 22:55	74.7	88.9		
1,54E+09	20-10-2018 22:56	78.3	89.8		
1,54E+09	20-10-2018 22:57	76.6	90.8		
1,54E+09	20-10-2018 22:58	76.7	89.6		
1,54E+09	20-10-2018 22:59		77 92.2		
1,54E+09	20-10-2018 23:00	78.6	91.7		
1,54E+09	20-10-2018 23:01	75.6	90.4		
1,54E+09	20-10-2018 23:02	75.2	90.1		
1,54E+09	20-10-2018 23:03	74.8	90.2		
1,54E+09	20-10-2018 23:04	77.5	90.9		
1,54E+09	20-10-2018 23:05		78 91.8		
1,54E+09	20-10-2018 23:06	75.7	91.2		
1,54E+09	20-10-2018 23:07	77.1	91.8		

1,54E+09	20-10-2018 23:08	77.5	91.6		
1,54E+09	20-10-2018 23:09	78,5	91,9		
1,54E+09	20-10-2018 23:10	78.5	92.7		
1,54E+09	20-10-2018 23:11		79 91.7		
1,54E+09	20-10-2018 23:12		74 91.1		
1,54E+09	20-10-2018 23:13		73 90.1		
1,54E+09	20-10-2018 23:14	68.5	77.1		
1,54E+09	20-10-2018 23:15	68.9	75.2		
1,54E+09	20-10-2018 23:16	68.4	72.9		
1,54E+09	20-10-2018 23:17	68.5		73	
1,54E+09	20-10-2018 23:18	68.1	74.7		
1,54E+09	20-10-2018 23:19	68.8	71.6		
1,54E+09	20-10-2018 23:20	68.8	73.3		
1,54E+09	20-10-2018 23:21	68.7	73.6		
1,54E+09	20-10-2018 23:22	68.4	76.2		
1,54E+09	20-10-2018 23:23	68.9	75.3		
1,54E+09	20-10-2018 23:24	68.6		77	
1,54E+09	20-10-2018 23:25	68.1	74.3		
1,54E+09	20-10-2018 23:26	68.1	75.8		
1,54E+09	20-10-2018 23:27	68.4	76.3		
1,54E+09	20-10-2018 23:28	68.5	74.7		
1,54E+09	20-10-2018 23:29	68.2	72.9		
1,54E+09	20-10-2018 23:30	68.2	74.3		
1,54E+08	20-10-2018 23:31	67.8	74.4		
1,54E+09	20-10-2018 23:32	70.8	80.4		
1,54E+09	20-10-2018 23:33	75.2		88	
1,54E+09	20-10-2018 23:34	74.6	85.2		
1,54E+09	20-10-2018 23:35	74.9		89	
1,54E+09	20-10-2018 23:36	75.4	89.6		
1,54E+09	20-10-2018 23:37	76.6	89.7		
1,54E+09	20-10-2018 23:38	75.3	89.4		
1,54E+09	20-10-2018 23:39	77.3	89.7		
1,54E+08	20-10-2018 23:40	77.2	89.6		
1,54E+09	20-10-2018 23:41	76.7	89.8		
1,54E+09	20-10-2018 23:42	75.6	86.2		
1,54E+09	20-10-2018 23:43	74.7	85.6		
1,54E+09	20-10-2018 23:44	78.3	87.6		
1,54E+09	20-10-2018 23:45	78.3	87.6		
1,54E+09	20-10-2018 23:46	77.8	89.1		
1,54E+09	20-10-2018 23:47	77.8	87.2		
1,54E+09	20-10-2018 23:48	78.4	90.9		
1,54E+09	20-10-2018 23:49	79.6	90.9		
1,54E+09	20-10-2018 23:50	77.9	91.3		
1,54E+09	20-10-2018 23:51	77.5	88.1		
1,54E+09	20-10-2018 23:52	81.4	88.5		
1,54E+09	20-10-2018 23:53	81.1	90.3		
1,54E+09	20-10-2018 23:54	80.2	91.6		

1,54E+09	20-10-2018 23:55	80	90,3	
1,54E+09	20-10-2018 23:56	76,9	88,4	
1,54E+09	20-10-2018 23:57	76,7	88,4	
1,54E+09	20-10-2018 23:58	76,8	87,4	
1,54E+09	20-10-2018 23:59	74,9	87,8	
1,54E+09	21-10-2018 0:00	76,5	88,3	
1,54E+09	21-10-2018 0:01	76,6	88,6	
1,54E+09	21-10-2018 0:02	75,7	88,1	
1,54E+09	21-10-2018 0:03	76,7	88,6	
1,54E+09	21-10-2018 0:04	75,3	87,1	
1,54E+09	21-10-2018 0:05	75,9	87,9	
1,54E+09	21-10-2018 0:06	75,5	87,7	
1,54E+09	21-10-2018 0:07	75,6		89
1,54E+09	21-10-2018 0:08	74,6	88,1	
1,54E+09	21-10-2018 0:09	74	88,9	
1,54E+09	21-10-2018 0:10	73,9	89,9	
1,54E+09	21-10-2018 0:11	75,7	89,2	
1,54E+09	21-10-2018 0:12	72,1	88,9	
1,54E+09	21-10-2018 0:13	75,8	88,5	
1,54E+09	21-10-2018 0:14	74,3	89,2	
1,54E+09	21-10-2018 0:15	75,9	89,2	
1,54E+09	21-10-2018 0:16	78	89,4	
1,54E+09	21-10-2018 0:17	75,9	88,3	
1,54E+09	21-10-2018 0:18	75	89,5	
1,54E+09	21-10-2018 0:19	75,7	87,9	
1,54E+09	21-10-2018 0:20	76,6		90
1,54E+09	21-10-2018 0:21	77,8		89
1,54E+09	21-10-2018 0:22	80	91,3	
1,54E+09	21-10-2018 0:23	79,2	87,6	
1,54E+09	21-10-2018 0:24	77,9		90
1,54E+09	21-10-2018 0:25	76,5	91,6	
1,54E+09	21-10-2018 0:26	76,2	92,6	
1,54E+09	21-10-2018 0:27	76,8	91,7	
1,54E+09	21-10-2018 0:28	76,1	91,3	
1,54E+09	21-10-2018 0:29	76,7	91,7	
1,54E+09	21-10-2018 0:30	77,4		91
1,54E+09	21-10-2018 0:31	70,1	71,7	
1,54E+09	21-10-2018 0:32	68,3	69,9	
1,54E+09	21-10-2018 0:33	67,9	69,8	
1,54E+09	21-10-2018 0:34	70,8	73,1	
1,54E+09	21-10-2018 0:35	69,9		72
1,54E+09	21-10-2018 0:36	67,1	69,2	
1,54E+09	21-10-2018 0:37	66,6	68,9	
1,54E+09	21-10-2018 0:38	66,1	68,4	
1,54E+09	21-10-2018 0:39	65,9	68,1	
1,54E+09	21-10-2018 0:40	65	67,4	
1,54E+09	21-10-2018 0:41	65,2		67

1,54E+09	21-10-2018 0:42	65.2		67.1	
1,54E+09	21-10-2018 0:43	64.9		66.6	
1,54E+09	21-10-2018 0:44	64.1		65.8	
1,54E+09	21-10-2018 0:45	63.2		65.2	
1,54E+09	21-10-2018 0:46	63.1			65
1,54E+09	21-10-2018 0:47		63	65.1	
1,54E+09	21-10-2018 0:48	63.4		65.4	
1,54E+09	21-10-2018 0:49	64.3		66.1	
1,54E+09	21-10-2018 0:50	62.2		64.2	
1,54E+09	21-10-2018 0:51	60.2		62.8	
1,54E+09	21-10-2018 0:52	59.9		62.9	
1,54E+09	21-10-2018 0:53	58.9		61.8	
1,54E+09	21-10-2018 0:54	59.2		62.2	
1,54E+09	21-10-2018 0:55	59.4			63
1,54E+09	21-10-2018 0:56	58.1		63.4	
1,54E+09	21-10-2018 0:57	59.1		64.2	
1,54E+09	21-10-2018 0:58	56.8		62.3	
1,54E+09	21-10-2018 0:59	56.7		62.3	
1,54E+09	21-10-2018 1:00	56.3		63.3	

Omgevingsdienst
Regio Arnhem

③

Retouradres: Postbus 3066, 6802 DB Arnhem

1stroom
mevrouw [redacted]
Postbus 6
6920 AA DUIVEN

Onderwerp
Aanbieding adviesrapport

Geachte mevrouw [redacted]

Wij hebben uw verzoek voor geluidmetingen d.d. 6 september 2018 ontvangen. Het betreft het verzoek om geluidmetingen te verrichten op 13 en 20 oktober 2018 tijdens de feestweek in Groessen. Wij hebben het verzoek geregistreerd onder het hiernaast vermelde kenmerk. Wij vragen uw aandacht voor het volgende:

Resultaten geluidmetingen
Wij hebben de geluidmetingen beoordeeld. De metingen geven, op enkele pieken na, geen overschrijdingen van de algemeen landelijk aangehouden geluidsniveaus van 80dB(A) en 93dB(C). Wij hebben de meetgegevens als bijlage bijgevoegd.

Vragen
Vragen over deze brief kunt u stellen aan de heer [redacted] telefoonnummer [redacted] Wij verzoeken u eventuele aanvullende documenten zoveel mogelijk digitaal in te dienen. Dit kunt u doen via postbus@odra.nl, onder vermelding van het zaaknummer.

Hoogachtend,

[redacted]
Afdelingshoofd
Omgevingsdienst Regio Arnhem

Bijlagen:
- 2018-10-13 Geluidmetingen
- 2018-10-20 Geluidmetingen

Omgevingsdienst Regio Arnhem is een samenwerkingsverband van de gemeenten Arnhem, Duiven, Lingewaard, Overbetuwe, Renkum, Rheden, Rozendaal, Westervoort en Zevenaar en provincie Gelderland.

de Gelderlander

'Feestweek Groessen kost me vijf kilo'

Geplaatst op 30 september 2006; Laatste update 30 september, 05:07



Zaterdag, 30 september 2006 - GROESSEN - De Feestweek Groessen staat weer voor de deur. Voor de leden van Showband KDO uit Groessen is het een weekje lang de handen uit de mouwen steken.
Ieder lid van Showband KDO uit Groessen heeft gedurende de Feestweek Groessen een taak. „De organisatie is enorm. Neem bijvoorbeeld de opbouw van de feesttent. Het is niet alleen de tent die opgebouwd moet worden, er komt ook het nodige timmer- en elektrawerk aan te pas. Je kunt het zo gek niet bedenken of het moet geregeld worden", vertelt Wim Holland (49), voorzitter van KDO.

De Feestweek Groessen is een begrip in de wijde omgeving. Dit jaar napt KDO op 7 oktober al met een 'après-ski feest'. Op zondag 8 oktober is het 'dweil onder zeil festijn'. Woensdagmiddag 11 oktober is er een kindermiddag met een theatershow. Op zaterdag 14 oktober is het matsfeest met muziek van Kaliber. Zondag 15 oktober sluit de Feestweek met een vlooienmarkt. Holland: „Op de zaterdagen trekken we zo'n 650 bezoekers. Dan hangen de mensen met de benen uit de tent."

Waar parkeren al deze bezoekers eigenlijk? Holland: „De meeste komen met de fiets. Maar goed, dit zijn toch 1300 hetsen. Zet ze maar eens op een rijtje! Gelukkig krijgen we veel sympathie van de buurt. Zo mogen we het weiland naast het KDO-gebouw als hetsenstalling inrichten."

De Feestweek is voor KDO niet alleen maar pret. „Nee, we halen ook geld op voor de vereniging. Muziek maken kost veel geld. Dit jaar zijn we met een nieuwe show begonnen. Bovendien hebben we plannen om het clubgebouw uit te breiden omdat we uit onze voegen groeien."

Voorzitter Holland geniet op zijn eigen manier van de Feestweek. „Tijdens die dagen val ik vijf kilo af. Dat is helemaal niet erg. Ik doe het graag en het weegt niet op tegen de voldoening die het organiseren me geeft."

© De Gelderlander 2016, op dit artikel rust copyright.

Meer Liemers



PREMIUM

Meezingen met Chiel Holland (voor) en Joey IJsveld (achter) van Bandje Speciaal in Groessen. © theo kock
https://www.gelderlander.nl/zevenaar/bandje-speciaal-knalt-op-maisfeest-groessen-affcc0de/

Bandje Speciaal knalt op Maisfeest Groessen

GROESSEN - Al zingend, dansend en feestend kwam er zaterdag aan einde aan de Feestweek Groessen van Showband KDO. Het Maisfeest, steevast de afsluiter van het jaarlijks terugkerende evenement, is berucht en bekend in de wijde omgeving. Ook afgelopen zaterdag kwamen er weer bijna 1.100 bezoekers af op het feestgedruis.

„Het was een geweldige afsluiter van een leuke week", aldus een enthousiaste Bert van Kempen, woordvoerder van de organisatie. Het was inmiddels alweer de 27e editie van de Feestweek. Dit jaar besloot de organisatie het echter over een iets andere boeg te gooien. Van Kempen: „Nu traden wij af met een Q-music feest als vervanger van het traditionele Gerstfeest. We zagen de bezoekersaantallen teruglopen en het was tijd voor iets nieuws. Dit bleek, tegen onze verwachtingen in, een schot in de roos."

Op de kop

Ook de afsluiter bleek een succes. Dit was volgens Van Kempen mede te danken aan de muziek: „Bandje Speciaal zette de boel echt op de kop. Het was een heel aansteklijke show en het hele publiek zong luidkeels mee."

Voor Chiel Holland, percussionist van Bandje Speciaal, was het helemaal een gedenkwaardige avond. Zelf is hij al vanaf kinds af aan verbonden aan het Maisfeest: „Vroeger speelden hier nog bands als Normaal en Jovink en de Voederbietels. Toen liepen mijn broer en ik daar als kinderen al rond. Eigenlijk is het allemaal de schuld van mijn vader. Via hem zijn we in aanraking gekomen met Showband KDO en natuurlijk ook met het Maisfeest" zegt Holland lachend.

Gezonde spanning

De afgelopen jaren is Holland dan ook in verschillende hoedanigheden betrokken geweest bij het evenement. Via de garderobe en het tappen achter de bar stond hij dit jaar zelf met zijn band in de schijnwerpers. Al bracht dit voor de muzikant toch de nodige spanning mee. „Ik vond het vooral heel vet om nu zelf te mogen optreden, maar ik zou liegen als ik zeg dat ik geen zenuwen had. Wel gezonde spanning hoor. De mensen verwachten toch wat hier. Er waren veel bekenden in de zaal, waaronder veel muzikanten. Dan wil je toch vlammen."

Ondanks dat hij al het nodige heeft meegemaakt op het Maisfeest kan hij niet direct zeggen waarom het evenement zoveel mensen trekt... „Het is lastig om precies te zeggen wat de charme van het feest is. Ik denk toch dat het te maken heeft met de feesttent. Dat heeft toch iets. Sowieso zijn er in de Liemers maar weinig echte tentfeesten. Ik denk dat mensen dat ook aanspreekt aan het Maisfeest. Gezellig met vrienden, bierje erbij en natuurlijk een band. Dat is denk ik het geheim achter het succes."

Vanaf tel één

Ook als muzikant is Holland wel gecharmeerd van een tentfeest. Waar de band bij andere feesten toch vaak wat rustiger beginnen, is daar volgens hem bij dit soort feesten geen sprake van. Holland: „Ons doel was om meteen vanaf tel één uit ons dak te gaan. Je kunt als band zoveel energie geven aan het publiek. Dat is ook het mooie aan dit soort feesten. Er is echt veel interactie mogelijk met het publiek. Daarom spelen wij echt alles live. Dan kunnen we daarop inspelen. Is er een speciaal verzoek, geen probleem. Dan doen we dat."

Volgens woordvoerder Van Kempen is het vooral de ongedwongenheid die het Maisfeest typeert. „Dit is nog een feest waar je heen kunt, biertje drinken en waar geen incidenten zijn. Gewoon een ongedwongen avond."

(6)



Feestgangers roeren zich op het podium. © Jan Ruland van den Brink
http://www.gelderlander.nl/duiven/dansend-de-feestweek-groessen-afsluiten-aoa18489/

Dansend de Feestweek Groessen afsluiten

GROESSEN - Traditiegetrouw werd de Feestweek Groessen zaterdag afgesloten met het Maisfeest. Met name de wat jongere bezoekers gingen nog één keer helemaal los.

Verdeeld over de verschillende evenementen hebben we zo'n drieduizend bezoekers gehad", zegt Bert van Kempen, één van de organisatoren van de Feestweek. „Een goede opkomst. Daarnaast is alles probleemloos verlopen. We horen ook van iedereen die hier optreedt dat de mensen echt komen om een feestje te vieren."

Op het Maisfeest was het Bandje Speciaal dat de menigte liet dansen, Omusic Foute Party, de Groessense Bokbier Pruuven-} en het Open Liemers Dartioernooi waren het Maisfeest al voorgegaan.

Gemeenteraad van Duiven
Postbus 6 6920 AA DUIVEN

[redacted]
Commandereijstraat 4
6923 AX Groessen
[redacted]

Datum: 5 oktober 2021

Onderwerp: zienswijze ontwerpbestemmingsplan "Groessen en Loo" gemeente Duiven

Uw kenmerk: Groessen en Loo

Geachte heer, mevrouw,

Wij zijn het niet eens met het ontwerpbestemmingsplan "Groessen en Loo"
Onze woning grenst aan het terrein dat is aangeduid als 'overige zone - evenementenlocatie 2' zoals omschreven in artikel 20.2 van het ontwerpbestemmingsplan (zie afbeelding).
Dit plan heeft voor ons nadelige gevolgen. Het plan is in strijd met een goede ruimtelijke ordening.



Het plan tast het woongenot van ons aan
Het plan zal leiden tot meer evenementen op het terrein naast onze woning. Dit leidt tot (geluids)overlast bij onze woning. Wij ervaren in de huidige situatie al (geluids)overlast bij evenementen. Dit neemt alleen maar toe bij het vaststellen van het ontwerpbestemmingsplan.

Huidige situatie
In de huidige situatie vindt er op het terrein jaarlijks één evenement plaats: de feestweek Groessen. Incidenteel mag hier één ander evenement worden georganiseerd volgens het bestemmingsplan. Wij ervaren in de huidige situatie al (geluids)overlast bij evenementen. Zo rollen bij evenementen de ramen en de kopjes in de kast.

Situatie onder het ontwerpbestemmingsplan
Het ontwerpbestemmingsplan "Groessen en Loo" staat 3 evenementen van categorie 1 per jaar toe en 3 evenementen van categorie 2 en 3. Dit zijn niet alleen meer evenementen, maar ook grotere evenementen, van een zwaardere categorie, die meer (geluids)overlast zullen veroorzaken. Dat betekent dat er in een woonwijk, op geringe afstand van woningen, evenementen mogen worden georganiseerd met versterkte (live)muziek en zelfs vuurwerk.

Wij vrezen dat het plan voor geluidsoverlast zorgt
Het plan zorgt voor een toename van evenementen en dus tot geluidsoverlast. Er is geen akoestisch onderzoek gedaan door de gemeente in het kader van het ontwerpbestemmingsplan. Daardoor zijn de gevolgen van de toegenomen evenementen niet goed onderzocht. Het plan is dus niet goed onderbouwd.

Akoestische onderzoeken
Er zijn mede op verzoek van ons wel akoestische onderzoeken uitgevoerd onder de huidige situatie in de jaren 2016, 2017 en 2018 tijdens de 'feestweek Groessen'. Ook toen ondervonden wij (geluids)overlast. Uit deze akoestische onderzoeken blijkt dat het lastig is om de bestanen, dB(C) waarde, onder controle te krijgen bij evenementen. Dit geldt vooral voor de avond (na 22.30 uur). Uit de akoestische onderzoeken blijkt dat de gemiddelde geluidsbeoordelingsniveaus voldoen aan de normen, maar dat het maximale geluidsniveau deze normen overschrijdt. Er is dus sprake van een sterke piekbelasting. Ondanks het advies van de Omgevingsdienst regio Arnhem in haar brief van 10 oktober 2017 om in de toekomst tijdens de evenementen het geluidniveau te blijven monitoren, is er in 2019 geen akoestisch onderzoek uitgevoerd. In 2020 gingen de evenementen niet door als gevolg van de coronacrisis.

Toename bezoekersaantal
Hoewel de evenementen op het terrein kleinschalig begonnen, worden ze elk jaar groter en drukker bezocht. Waar er in 2006 een bezoekersaantal van 650 op een avond was, was dit in 2018 bijna verdubbeld naar 1100, in 2019 kwamen zo'n 3000 mensen af op de verschillende evenementen van de feestweek Groessen.

Dit zorgt voor meer (geluids)overlast. In het ontwerpbestemmingsplan worden de mogelijkheden tot het organiseren van evenementen uitgebreid. Het terrein wordt aangeduid als evenemententerrein en meerdere categorieën evenementen worden mogelijk. De (geluids)overlast zal hierdoor toenemen.

Het is algemeen bekend dat geluidsoverlast de gezondheid ernstige schade toebrengt. Daarom is aanpassing van het plan noodzakelijk. Wij vragen u de bestemming van het terrein ongewijzigd te laten en het aantal toegestane evenementen op het terrein niet uit te breiden.

Het plan zorgt voor parkeeroverlast
Het terrein bevindt zich in een woonwijk. Er is op de locatie nu al onvoldoende parkeerruimte. Om die reden worden tijdens evenementen straten afgezet, zodat de bewoners wel parkeerruimte hebben. Met de komst van meer en grotere evenementen wordt deze overlast groter. Voor een goede ruimtelijke ordening is onderzoek naar de parkeerbehoefte noodzakelijk. Wij vragen u met een voorwaardelijke verplichting in de planregels vast te leggen dat er voldoende parkeerplaatsen op eigen terrein komen.

Het nieuwe plan zorgt voor een forse toename van de verkeersdruk
Het plan zorgt voor meer verkeersbewegingen. Het bestemmingsplan voorziet onvoldoende in mogelijkheden voor een goede ontsluiting.

Het plan dreigt overige overlast te veroorzaken
Meer en grotere evenementen zullen daarnaast meer afval als gevolg hebben. Hierdoor dreigt ook het zwerfvuil in de wijk toe te nemen. Het afval en zwerfvuil kan stank veroorzaken. Ook zal er rond de evenementen een toename zijn van hangjongeren in de buurt.

Tevens leiden niet alleen de evenementen zelf tot overlast, ze zullen ook moeten worden opgebouwd en afgebroken. De op- en afbouw van de evenementen heeft niet alleen geluidsoverlast tot gevolg, maar ook neemt de verkeersdruk hierdoor toe. Wij vragen u het plan aan te passen en regels op te nemen om deze overlast te voorkomen.

De gemeente moet andere mogelijke locaties te onderzoeken
De gemeente moet volgens de wet zorgen voor een goede ruimtelijke ordening. Er is geen onderzoek naar andere locaties. Zo zijn er binnen hetzelfde ontwerpbestemmingsplan locaties die beter bereikbaar en ontsloten zijn, maar waar minder evenementen zijn toegestaan. Dit is bijvoorbeeld het geval bij het "Agrarische evenemententerrein (Kermisterrein)".

Wij willen graag met de gemeente meedenken over een andere oplossing
Wij zijn bereid af te zien van verdere stappen als u de bestemming van de grond niet wijzigt en het toegestane aantal evenementen op het terrein niet wordt uitgebreid.

U kunt planschade voorkomen door een aanpassing van het plan
Een goede ruimtelijke ordening vraagt dat u het netheid voor omwonenden zo klein mogelijk houdt. Ook daarom vragen wij u andere mogelijke locaties te zoeken, waar geen of minder planschade is.

Wij vragen u het ontwerpbestemmingsplan niet vast te stellen
In ieder geval vragen wij u rekening te houden met deze zienswijze en het plan zodanig aan te passen dat de huidige bestemming blijft bestaan voor het terrein waar artikel 30.2 van het bestemmingsplan op ziet.

Mail ons gerust als u nog vragen hebt
U bereikt ons op [redacted]

Met vriendelijke groet,

[redacted]



College van Burgemeester en Wethouders Gemeente Duiven

Datum: 5 oktober 2021

Betreft: zienswijze op ontwerp bestemmingsplan Groessen – Loo

Geacht college,

Namens de dorpsraad Groessen dien ik een zienswijze in op het ontwerp bestemmingsplan Groessen – Loo dat momenteel ter inzage ligt. De zienswijze betreft

1. Het mogelijk in de toekomst realiseren van (extra) parkeerplekken op het gebied ten noorden van het Schuttersplein;
2. Het uitbreiden van het Dorpsplein met ca. 15 meter.

Graag zien wij als Dorpsraad Groessen dat deze twee punten worden meegenomen in het definitieve bestemmingsplan.

Mogen wij van u vernemen?

Met vriendelijke groet,

[redacted]
Voorzitter Dorpsraad Groessen



College van B & W
Postbus 6
6920 AA Duiven

Verslag mondelinge zienswijze

Datum: 5-10-2021

Naam: [redacted]

Adres: Sint Antoniusstraat 1A, Loo

Aangenomen door: [redacted]

Meneer heeft gebeld over zijn perceel, Sint Antoniusstraat 1A te Loo. Hij is bouwkundige en ook betrokken bij bouwplannen van zijn buurman (Sint Antoniusstraat 1). Meneer vraagt zich nu af waarom er een verschil zit in de bouwvlakken van beide locaties in het ontwerpbestemmingsplan. Het bouwvlak van Sint Antoniusstraat 1 is groter dan van 1A. Daarbij valt bij Sint Antoniusstraat 1A nu de helft van de berging binnen het bouwvlak en worden volgens meneer de contouren van de woning ook niet gevolgd. En bij Sint Antoniusstraat 1 is eerder de woonkamer uitgebreid. Concreet is de vraag of het bouwvlak van Sint Antoniusstraat 1A gelijk kan worden getrokken aan het bouwvlak van Sint Antoniusstraat 1 met het oog op de toekomst en eventuele plannen. Meneer geeft ook aan dat dit betekent dat wanneer het bouwvlak kan worden vergroot, er meer ruimte komt om bijbehorende bouwwerken buiten het bouwvlak te bouwen. Het lijkt erop dat een deel van de huidige bouw zou dan nog binnen het bouwvlak komen te vallen. Ik heb n.a.v. het voorgaande al wel het verschil tussen hoofdgebouw/hoofdfuncties (binnen het bouwvlak) en bijbehorende bouwwerken uitgelegd en de systematiek hierover/hoe dit kan ontstaan.

We hebben afgesproken dat voorgaande als mondelinge zienswijze wordt meegenomen. Meneer heeft nog gevraagd of hij hier een terugkoppeling van krijgt. Ik heb aangegeven dat we dit nu gaan bekijken en dat hij hierover bericht krijgt wanneer het kan.

Meneer heeft ook nog een vraag gesteld over de nauwkeurigheid van erfgrenzen/kadastrale grenzen op www.ruimtelijkeplannen.nl. Hij heeft het idee dat dit niet helemaal klopt. Ik heb aangegeven dat dit een landelijke voorziening is, waar wij onze plannen op publiceren, en dat ik dit verder niet weet. Dit is nu voldoende beantwoord en verder geen onderdeel van deze mondelinge zienswijze.