

Quickscan Ecologisch Onderzoek

Snelfietsroute F12 tussen Duiven-Westervoort

Opdrachtgever: Gemeente Duiven

Quickscan Ecologisch Onderzoek

Snelfietsroute F12 tussen Duiven-Westervoort

Projectnummer: 2022-0424
1 februari 2022
Versie 2.0

Jessica Martens
Adviseur Ecologie
j.martens@lycens.nl
M 06 820 908 90

Eibert Dokter
Projectleider Ruimtelijke Ordening
e.dokter@lycens.nl
M 06 306 458 44

Gecontroleerd door: ecoloog B. ten Oever



Inhoud

Samenvatting 4

1. Inleiding 6

2. Het plangebied 7
   - 2.1. Situering 7
   - 2.2. Beschrijving van het plangebied 8
   - 2.3. Voorgenomen activiteiten 9

3. Toetsingskader 13
   - 3.1. Gebiedsbescherming 13
   - 3.2. Soortenbescherming 13
   - 3.3. Houtopstanden 15

4. Gebiedsbescherming 16
   - 4.1. Gelders Natuurnetwerk en Groene ontwikkelingszone 16
   - 4.2. Natura 2000 17
   - 4.3. Slotconclusie 18

5. Soortenbescherming 19
   - 5.1. Hypothese en bureauonderzoek 19
   - 5.2. Methode 19
   - 5.3. Resultaten en wettelijke consequenties 22
   - 5.4. Slotconclusie 26

6. Houtopstanden 28

7. Conclusie 29

8. Advies en vervolgstappen 31

9. Bronnen 32

Bijlage

Bijlage 1: Foto's

Bijlage 2: Toelichting Wet natuurbescherming

Samenvatting

Er zijn concrete plannen voor de realisatie voor de aanleg van een snelfietsroute tussen Duiven en Westervoort. Het fietspad wordt in een groenstrook, agrarisch perceel en bos aangelegd van Duiven naar Westervoort. Als gevolg van deze voorgenomen activiteiten kan overtreding van de Wet natuurbescherming op voorhand niet uitgesloten worden. Daarom is Lycens B.V. gevraagd om de wettelijke consequenties van de voorgenomen activiteiten in het kader van de Wet natuurbescherming in beeld te brengen.

Het plangebied is op 26 augustus 2021 (deel west en midden) en 19 januari 2022 (deel oost) onderzocht op de (potentiële) aanwezigheid van beschermde planten, dieren en beschermde nesten, holen, vaste rust- en voortplantingslocaties en andere beschermde functies, zoals foerageergebied en vliegroute van vleermuizen. Ook is onderzocht of de voorgenomen activiteiten een negatief effect hebben op houtopstanden en beschermd (natuur)gebied, zoals Natura 2000, het Gelders Natuurnetwerk, Groene ontwikkelingszone, Weidevogelgebied en Ganzenrustgebied.

Wettelijke consequenties m.b.t. gebiedsbescherming

Het plangebied behoort niet tot het Gelders Natuurnetwerk, de Groene ontwikkelingszone, Ganzenrustgebied, Weidevogelgebied of Natura 2000-gebied. Omdat de voorgenomen activiteiten een lokale invloedsfeer hebben en geen negatieve effecten hebben op de wezenlijke kenmerken en waarden van Gelders Natuurnetwerk, Groene ontwikkelingszone, Weidevogelgebied en Ganzenrustgebied, hoeft er niet getoetst te worden aan provinciaal beleid. Voorgenomen activiteiten leiden niet tot consequenties ten aanzien van provinciaal beleid. Een negatief effect van stikstof op Natura 2000-gebied, als gevolg van de voorgenomen activiteiten, kan op basis van de uitgevoerde stikstofberekening uitgesloten worden. Uitvoering van de voorgenomen activiteiten leidt niet tot wettelijke consequenties in het kader van gebiedsbescherming.

Wettelijke consequenties m.b.t. soortenbescherming

De inrichting en het gevoerde beheer maken het plangebied niet tot een geschikte groeiplaats voor beschermde planten, maar wel tot een geschikt functioneel leefgebied van verschillende beschermde diersoorten. Beschermde diersoorten benutten het plangebied hoofdzakelijk als foerageergebied, maar mogelijk bezet een beschermd grondgebonden zoogdier er een vaste rust- en/of voortplantingsplaats, bezetten amfibieën er een vaste (winter)rustplaats en/of voortplantingsplaats en nestelen er vogels. Vleermuizen bezetten geen vaste rust- of voortplantingsplaats in het plangebied maar foerageren er wel.

De bomen in het bosje in het middelste gedeelte van het plangebied zijn geschikt om te nestelen voor soorten als buizerd, sperwer en ransuil. Om jaarrond beschermde nesten in het plangebied vast te kunnen stellen, is vervolgonderzoek vereist. Geadviseerd wordt om minimaal twee bezoeken aan het plangebied te brengen vanaf eind februari tot eind maart tijdens goede omstandigheden (zoals weersomstandigheden). In deze periode is de beplanting niet in bloei waardoor nesten beter zichtbaar zijn en tonen roofvogels vaak territoriaal gedrag boven de nestplaats.

Voor de overige nestelende vogelsoorten in het plangebied, is uitsluitend het bezette nest beschermd, niet het oude nest of de nestplaats. Bezette vogelnesten zijn beschermd en mogen niet beschadigd of vernield worden. Gelet op de aard van de werkzaamheden kan geen ontheffing verkregen worden voor het beschadigen of vernielen van bezette vogelnesten. Indien de voorgenomen activiteiten uitgevoerd worden tijdens de voortplantingsperiode, dient een broedvogelscan uitgevoerd te worden om de aanwezigheid van een bezet vogelnest uit te sluiten.

De kleine marterachtigen (bunzing, hermelijn en wezel) en de vaste rust- en voorplantingsplaats van de kleine marterachtigen zijn beschermd. Kleine marterachtigen mogen niet gedood worden en de vaste rust- en/of voortplantingsplaats mogen niet zonder ontheffing beschadigd of vernield worden. Vaste rust- en voortplantingsplaatsen mogen echter wel verstoord worden. Voor het mogen uitvoeren van activiteiten, met negatieve effecten voor de kleine marterachtigen (met uitzondering van verstoring), dient een ontheffing van de verbodsbepalingen van de Wnb verkregen te zijn. Om een ontheffing te verkrijgen dient eerst nader onderzoek te worden uitgevoerd naar de functie van het plangebied voor kleine marterachtigen. Een volledig onderzoek, conform handreiking kleine marterachtigen, bestaat uit minimaal zes weken aaneengesloten onderzoek met wildcamera's in de actieve periode (maart-augustus).

Overige beschermde grondgebonden zoogdieren en amfibieën die in het plangebied aanwezig zijn mogen niet (opzettelijk) gedood worden. Om te voorkomen grondgebonden zoogdieren of amfibieën gedood worden, mogen ze weggevangen of verjaagd worden. Indien niet voorkomen kan worden dat beschermde dieren gedood worden, dient een ontheffing van de verbodsbepalingen (doden) aangevraagd te worden of dient gewerkt te worden volgens een Gedragscode. Indien gekozen wordt om te werken volgens een Gedragscode, dient voldaan te worden aan de gestelde eisen en voorwaarden. Eén van de voorwaarden is, dat gewerkt moet worden buiten de kwetsbare periode. Er hoeft geen nader onderzoek uitgevoerd te worden en er hoeft geen ontheffing van de verbodsbepalingen aangevraagd te worden om de voorgenomen activiteiten uit te mogen voeren in het kader van de Wnb.

In het kader van de zorgplicht moet rekening worden gehouden met alle in het plangebied aanwezige planten en dieren en moet er gekozen worden voor een werkmethode en/of planning in de tijd, waardoor planten en dieren zo min mogelijk schade ondervinden als gevolg van de voorgenomen activiteiten. Door het uitvoeren van de voorgenomen activiteiten, wordt de functie van het plangebied als foerageergebied, voor de in het plangebied foeragerende diersoorten, aangetast. Dit leidt echter niet tot wettelijke consequenties.

Wettelijke consequenties m.b.t. houtopstanden

Een gedeelte van de bomen welke buiten de bebouwde kom liggen zijn beschermd op grond van de Wet natuurbescherming, zoals beschreven in hoofdstuk 4 van de Wet natuurbescherming. Voor de bomen binnen de bebouwde kom geldt de bomenverordening van de desbetreffende gemeente. Voorgenomen activiteiten leiden mogelijk tot wettelijke consequenties in het kader van de houtopstanden.

1. Inleiding

Er zijn concrete plannen voor de realisatie voor de aanleg van een snelfietsroute tussen Duiven en Westervoort. Het fietspad wordt in een groenstrook, agrarisch perceel en bos aangelegd van Duiven naar Westervoort. Als gevolg van deze voorgenomen activiteiten kan overtreding van de Wet natuurbescherming op voorhand niet uitgesloten worden. Daarom is Lycens B.V. gevraagd om de wettelijke consequenties van de voorgenomen activiteiten in het kader van de Wet natuurbescherming in beeld te brengen.

Er is in het onderzoeksgebied gekeken naar de (potentiële) aanwezigheid van beschermde planten en dieren en beschermde nesten, holen, vaste rust- en voortplantingsplaatsen en andere beschermde functies. Ook is onderzocht of de voorgenomen activiteiten een negatief effect hebben op beschermd (natuur)gebied.

Op basis van de onderzoeksresultaten worden de wettelijke consequenties bepaald van de voorgenomen activiteiten in het kader van de Wet natuurbescherming en de Omgevingsverordening Gelderland.

Doel van deze rapportage

De Quickscan natuurwaardenonderzoek is uitgevoerd als één van de verschillende (milieu)onderzoeken in het kader van besluitvorming binnen de Ruimtelijke Ordening (doorgaans het wijzigen van het bestemmingsplan) of het aanvragen van een Omgevingsvergunning. Het onderzoek is uitgevoerd om antwoord te kunnen geven op de vraag: is er sprake van een goede ruimtelijke ordening (is de voorgenomen activiteit uitvoerbaar?). Het is nadrukkelijk geen ecologisch werkprotocol dat opgesteld wordt om te voorkomen dat de Wet natuurbescherming overtreden wordt als gevolg van de voorgenomen activiteiten. De Wet natuurbescherming is tijdens de uitvoering van voorgenomen activiteiten altijd van toepassing en het is aan de uitvoerende partijen om de noodzakelijke zorgvuldigheid te betrachten tijdens de uitvoering. Om een goed ecologisch werkprotocol op te kunnen stellen is meer detailinformatie vereist, zoals de planning in uitvoering, in te zetten materieel en informatie over type bebouwing, bouwwijze, materiaalgebruik etc.

In hoofdstuk 2 wordt het plangebied beschreven. Hier wordt ingegaan op de ligging en beschrijving van het plangebied, de voorgenomen activiteiten en het vaststellen van het onderzoeksgebied. Hoofdstuk 3 bevat uitleg van de verschillende toetsingskaders van voorliggend rapport. Hoofdstuk 4 bevat de uitwerking van gebiedsbescherming. De uitwerking van soortenbescherming wordt in hoofdstuk 5 beschreven. In hoofdstuk 6 komt de uitwerking van de houtopstanden aan bod. In hoofdstuk 7 komt de conclusie aan de orde. In hoofdstuk 8 wordt het advies en de vervolgstappen beschreven. Voor de geraadpleegde bronnen wordt verwezen naar hoofdstuk 9. In de bijlage zijn foto's van het plangebied en aanvullende informatie te vinden.

2. Het plangebied

2.1. Situering

Het plangebied bestaat uit drie deelgebieden, namelijk deel oost, midden en west. Deelgebied midden en west zijn gesitueerd nabij de Rivierweg en Maststraat te Duiven en Westervoort. De deelgebieden liggen ten zuiden en westen (aan de rand) van het bedrijventerrein Duiven. Het is circa 3 kilometer ten noorden van de kern Duiven gelegen. De deelgebieden worden omgeven door zowel landelijk als stedelijk gebied (zie afbeelding 1). Deelgebied oost is gesitueerd nabij de Roodwilligenstraat te Duiven en ligt circa 1 kilometer ten noordoosten van de kern van Duiven. Het deelgebied wordt omgeven door landelijk en stedelijk gebied (zie afbeelding 2).

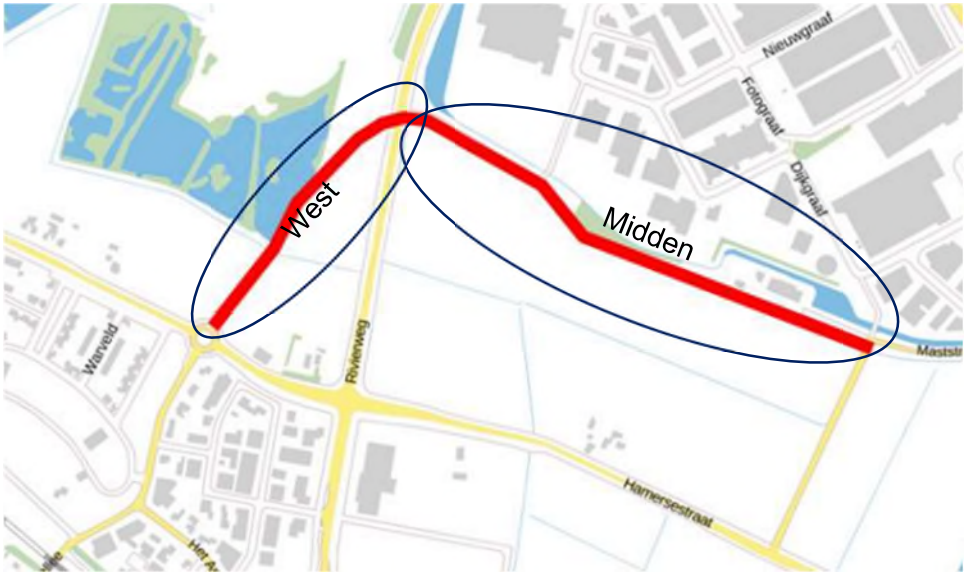

Afbeelding. 1. Globale ligging van deelgebied west en midden (bron: ruimtelijkeplannen.nl).



Afbeelding. 2. Globale ligging van het plangebied deelgebied oost (bron: ruimtelijkeplannen.nl).

2.2. Beschrijving van het plangebied

Deelgebieden west en midden bestaan uit agrarisch perceel en een stukje bos. Daarnaast passeert het fietspad een sloot. Het gebied ligt deels naast een houtwal, bebouwing en openbare ruimte. Er is beplanting aanwezig zoals bomen en struiken. Daarnaast ligt in het westelijke deel van het plangebied een sloot waar het fietspad overheen gerealiseerd wordt. Verder is geen bebouwing en verharding aanwezig. Ter plaatse van de Rivierweg wordt het fietspad onder de weg door gelegd (zie stippellijn in figuur 2.2). Voor een verbeelding van het plangebied wordt verwezen naar bijlage 1. In afbeelding 3 worden de deelgebieden (rode lijn) weergegeven.



Afbeelding. 3. Begrenzing van deelgebied midden en west (bron luchtfoto: ruimtelijkeplannen.nl).

Deelgebied oost bestaat uit agrarisch perceel, beplanting en verharding. Daarnaast overlapt het te realiseren fietspad deels met de ligging van sloten. Aangrenzend aan het plangebied is een weg, gazon, woonerven en agrarisch perceel aanwezig. Er is geen bebouwing aanwezig in het deelgebied. Voor een verbeelding van het plangebied wordt verwezen naar bijlage 1. In afbeelding 4 wordt het deelgebied (rode lijn) weergegeven.



Afbeelding. 4. Begrenzing van deelgebied midden en west (bron luchtfoto: ruimtelijkeplannen.nl).

2.3. Voorgenomen activiteiten

Initiatiefnemer is voornemens het fietspad te realiseren welke van de gemeente Duiven naar het oostelijke gedeelte van Westervoort is gelegen. Om ruimte te creëren dient bestaande beplanting gerooid te worden in het gehele plangebied. Mogelijk wordt een gedeelte van de sloot gedempt op de locatie waar het fietspad kruist met de sloot in het westelijke gedeelte van het plangebied. Daarnaast worden sloten gedempt in het oostelijke gedeelte van het plangebied. In het midden van het plangebied wordt het fietspad onder de Rivierweg aangelegd. Het plangebied wordt verhard ten behoeve van het fietspad. Afbeelding 5, 6 en 7 geven de locatie van het te realiseren fietspad (rode kader) weer.



Afbeelding. 5. Verbeelding van het wenselijke eindbeeld westelijke gedeelte.



Afbeelding. 6. Verbeelding van het wenselijke eindbeeld midden gelegen gedeelte.

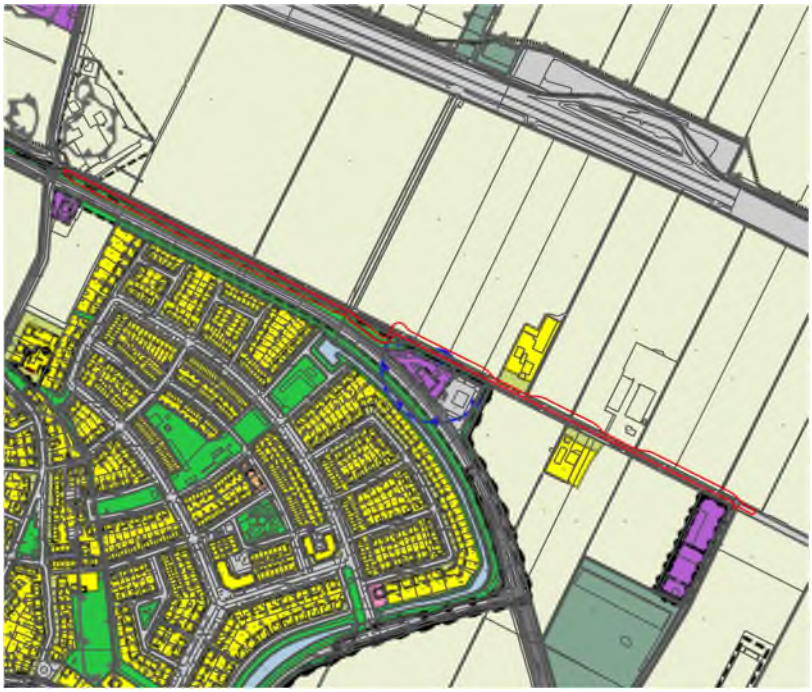

Afbeelding. 7. Verbeelding van het wenselijke eindbeeld oostelijk gelegen gedeelte.

De volgende activiteiten worden getoetst op relevantie t.a.v. de Wet natuurbescherming:

- rooien beplanting;
- verwijderen strooisellaag;
- uitvoeren grondverzet;
- dempen sloten;
- aanleggen verharding.

Mogelijk effect op beschermde soorten en/of gebieden

De voorgenomen activiteiten hebben mogelijk een negatieve invloed op beschermde soorten en beschermd (natuur)gebied. We onderscheiden de volgende negatieve invloeden:

Mogelijke tijdelijke invloeden:

- verstoren rust- en voortplantingsplaatsen als gevolg van geluid, stof en trillingen tijdens de werkzaamheden.

Mogelijke permanente invloeden:

- mogelijk afname/verdwijnen van beschermde vaste rust- of voortplantingsplaatsen en/of jaar rond beschermde nesten;
- vernielen/verdwijnen van beschermde soorten;
- aantasting van de kwaliteit van het leefgebied van beschermde soorten.

Vaststellen van de invloedsfeer

Naast een tijdelijk effect in het onderzoeksgebied, kan het voorkomen dat een voorgenomen activiteit een negatief effect heeft op beschermde soorten of beschermd natuurgebied buiten het onderzoeksgebied. Dit noemen we de invloedsfeer. De omvang van de invloedsfeer wordt bepaald door de duur, aard en omvang van de tijdelijke en/of permanente nieuwe situatie. Het effect van de voorgenomen activiteit op een beschermde soort verschilt per soort en/of soortgroep.

In deze studie wordt alleen gekeken naar de uitvoering van de fysieke werkzaamheden, zoals sloop- en bouwwerkzaamheden.

Beoordeling van de invloedsfeer

Om de effecten van een voorgenomen activiteiten goed in beeld te kunnen brengen, is het soms van belang ook buiten het plangebied te kijken. In voorliggend geval grenst het plangebied aan opgaande beplanting, agrarische percelen, een weg, woonerven en bebouwing. Mogelijk nestelen roofvogels of uilen in de opgaande beplanting naast het plangebied die kunnen worden verstoord. De invloedsfeer is daarom groter dan het plangebied. Als buffer wordt 30 meter aan beide zijden van het plangebied meegenomen. Indien in het vervolg van dit rapport gesproken wordt over plangebied, wordt het onderzoeksgebied inclusief buffer bedoeld.

3. Toetsingskader

3.1. Gebiedsbescherming

Natura 2000

Het gebiedsbeschermingsdeel van de Wet natuurbescherming heeft als doel het beschermen van Natura 2000-gebieden (Vogelrichtlijn- en/of Habitatrichtlijngebieden) in Nederland. Projecten die significante gevolgen voor deze gebieden kunnen hebben, zijn in beginsel – zonder vergunning – niet toegestaan. Ook het vaststellen van plannen zoals een bestemmingsplan of een inpassingsplan is niet toegestaan, indien het betreffende plan significante gevolgen kan hebben voor Natura 2000-gebieden. Naast directe effecten (bijv. ruimtebeslag), dient ook gekeken te worden naar indirecte effecten als gevolg van externe werking (bijv. door geluid, licht en stikstofdepositie). De eerste stap in de toetsing is vaak een voortoets. Als significante gevolgen in de voortoets niet op voorhand met zekerheid kunnen worden uitgesloten, dan is een passende beoordeling noodzakelijk. In dat geval is voor een project een vergunning noodzakelijk op grond van artikel 2.7 Wet natuurbescherming.

Beleid t.a.v. Natuurnetwerk Nederland

In de Wet ruimtelijke ordening (Wro) is het ruimtelijk beleid op rijks-, provinciaal, en gemeentelijk niveau vastgesteld, waarin onder andere de bescherming van het Natuurnetwerk Nederland (NNN)/Ecologische Hoofdstructuur (EHS) is verankerd. De EHS werd officieel geïntroduceerd in het Natuurbeleidsplan en is daarna opgenomen in de Nota Ruimte, welke inmiddels vervangen is door de Structuurvisie infrastructuur en ruimte (SVIR). Kaderstellende regels ten aanzien van o.a. NNN/EHS zijn opgenomen in het Besluit algemene regels ruimtelijke ordening (Barro). Bij geplande ingrepen die binnen het NNN/EHS vallen moet het belang van de natuurbescherming worden afgewogen tegen andere belangen, indien de voorgenomen ingreep negatief uitwerkt op de aanwezige natuurwaarden. De kern van de afweging vormt het 'nee, tenzij'-principe. Dit wil zeggen dat schadelijke ingrepen niet zijn toegestaan, tenzij er andere belangen zijn die de ingreep rechtvaardigen. In dat geval zijn compenserende maatregelen voorgeschreven.

Concrete beleidsregels ten aanzien van het NNN in Gelderland zijn opgenomen in de vigerende provinciale ruimtelijke verordening van de provincie Gelderland. In Gelderland wordt gesproken van het Gelders Natuurnetwerk (GNN), de Groene ontwikkelingszone (GO), Weidevogelgebied (WV) en Ganzenrustgebied (GR).

3.2. Soortenbescherming

In de Wet natuurbescherming is de soortenbescherming in Nederland geregeld. In de wet zijn lijsten opgenomen met beschermde soorten. In de Wet natuurbescherming worden drie verschillende beschermingsregimes gehanteerd waaraan verschillende verbodsbepalingen zijn gekoppeld:

Artikel 3.1: Soorten Vogelrichtlijn

1. Het is verboden opzettelijk van nature in Nederland in het wild levende vogels van soorten als bedoeld in artikel 1 van de Vogelrichtlijn te doden of te vangen;
2. Het is verboden opzettelijk nesten, rustplaatsen en eieren van vogels als bedoeld in het eerste lid te vernielen of te beschadigen, of nesten van vogels weg te nemen;
3. Het is verboden eieren van vogels als bedoeld in het eerste lid te rapen en deze onder zich te hebben;
4. Het is verboden vogels als bedoeld in het eerste lid opzettelijk te storen;
5. Het verbod, bedoeld in het vierde lid, is niet van toepassing indien de storing niet van wezenlijke invloed is op de staat van instandhouding van de desbetreffende vogelsoort.

Artikel 3.5: Soorten Habitatrichtlijn

1. Het is verboden in het wild levende dieren van soorten, genoemd in bijlage IV, onderdeel a, bij de Habitatrichtlijn, bijlage II bij het Verdrag van Bern of bijlage I bij het Verdrag van Bonn, in hun natuurlijk verspreidingsgebied opzettelijk te doden of te vangen;
2. Het is verboden dieren als bedoeld in het eerste lid opzettelijk te verstoren;
3. Het is verboden eieren van dieren als bedoeld in het eerste lid in de natuur opzettelijk te vernielen of te rapen;
4. Het is verboden de voortplantingsplaatsen of rustplaatsen van dieren als bedoeld in het eerste lid te beschadigen of te vernielen;
5. Het is verboden planten van soorten, genoemd in bijlage IV, onderdeel b, bij de Habitatrichtlijn of bijlage I bij het Verdrag van Bern, in hun natuurlijke verspreidingsgebied opzettelijk te plukken en te verzamelen, af te snijden, te ontwortelen of te vernielen.

Artikel 3.10: Andere Soorten

1. Onverminderd artikel 3.5, eerste, vierde en vijfde lid, is het verboden:
    a. onderdeel a. in het wild levende zoogdieren, amfibieën, reptielen, vissen, dagvlinders, libellen en kevers van de soorten, genoemd in de bijlage, onderdeel A, bij deze wet, opzettelijk te doden of te vangen;
    b. onderdeel b. de vaste voortplantingsplaatsen of rustplaatsen van dieren als bedoeld in onderdeel a opzettelijk te beschadigen of te vernielen, of;
    c. onderdeel c. vaatplanten van de soorten, genoemd in de bijlage, onderdeel B, bij deze wet, in hun natuurlijke verspreidingsgebied opzettelijk te plukken en te verzamelen, af te snijden, te ontwortelen of te vernielen.

Zorgplicht

Artikel 1.11 van de Wet natuurbescherming voorziet in een algemene verplichting voor eenieder om voldoende zorg te dragen voor in het wild levende dieren en planten en hun directe leefomgeving.

De zorgplicht is als een open norm geformuleerd in het eerste lid van artikel 1.11. In het tweede lid wordt de zorgplicht iets geconcretiseerd door te bepalen dat de zorgplicht in elk geval inhoudt dat eenieder die weet of

redelijkerwijs kan vermoeden dat door zijn handelen of nalaten nadelige gevolgen kunnen worden veroorzaakt voor in het wild levende dieren en planten:

a. dergelijke handelingen achterwege laat, dan wel,
b. indien dat achterwege laten redelijkerwijs niet kan worden gevergd, de noodzakelijke maatregelen treft om die gevolgen te voorkomen, of
c. voor zover die gevolgen niet kunnen worden voorkomen, deze zoveel mogelijk beperkt of ongedaan maakt.

Ten aanzien van de andere beschermde soorten geldt dat het bevoegd gezag (provincies c.q. ministerie van LNV) de vrijheid hebben om soorten binnen deze categorie vrij te stellen van de verbodsbepalingen uit ontheffingsplicht artikel 3.10 uit de Wet natuurbescherming. Voor beschermde soorten die niet zijn vrijgesteld dient bij overtreding van de verbodsbepalingen uit de Wnb een ontheffing te worden aangevraagd. Voor vogels geldt in afwijking hierop dat voor verstoring geen ontheffing nodig is, indien de gunstige staat van instandhouding niet in het geding is. Het is ook mogelijk om voor beide categorie soorten te werken volgens een goedgekeurde gedragscode die is afgestemd op de Wet natuurbescherming. Er is dan geen ontheffing nodig.

3.3. Houtopstanden

Om het bosareaal in stand te blijven houden zijn regels opgenomen in de Wet Natuurbescherming ten aanzien van houtopstanden (hoofdstuk 4). Meldplicht, herplantplicht en mogelijke oplegging van een kapverbod vormen hierbij de kern. Deze regels zijn in het belang van zowel nationale als internationale natuur-, landschaps- en milieudoelstellingen. In de Wet wordt een houtopstand gedefinieerd als zelfstandige eenheid van bomen, boomvormers, struiken, hakhout of griend die:

a. een oppervlakte grond beslaat van 10 are of meer, of
b. bestaat uit een rijbeplanting die meer dan twintig bomen omvat, gerekend over het totaal aantal rijen.

Indien een houtopstand geheel of gedeeltelijk gerooid wordt, dient de rechthebbende binnen drie jaar dezelfde grond her te beplanten. Herbeplanting die niet is aangeslagen dient binnen drie jaar vervangen te worden. Wanneer natuurlijke verjonging geen optie is, moeten boomsoorten die bij de groeiplaats aansluiten worden geplant.

Zoals beschreven in Artikel 4.1 heeft de Wet natuurbescherming geen betrekking op houtopstanden binnen de bij besluit van de gemeenteraad vastgestelde grenzen van de bebouwde kom, houtopstanden op erven en tuinen, fruitbomen en windschermen om boomgaarden, naaldbomen die bedoelt zijn als kerstbomen (niet ouder dan twintig jaar), kweekgoed, éénrijige beplanting van populier of wilg langs landbouwgronden, wegbeplanting en langs waterwegen, dunnen van een houtopstand en populieren, wilgen, essen of elzen die bedoelt zijn voor de productie van houtige biomassa.

Wanneer bomen binnen de bebouwde kom gekapt zullen worden is de bomenverordening van de desbetreffende gemeente van kracht. Er zal nagegaan moeten worden wat de gevolgen zijn en of er een gemeentelijke (omgevings-)vergunning nodig is voor het rooien van de houtopstanden.

4. Gebiedsbescherming

4.1. Gelders Natuurnetwerk, Groene ontwikkelingszone, Weidevogelgebied en Ganzenrustgebied

Ligging plangebied t.o.v. GNN, GO, GR en WG

Het plangebied ligt buiten het Gelders Natuurnetwerk, Groene ontwikkelingszone, Weidevogelgebied en Ganzenrustgebied. Gronden die tot de Groene ontwikkelingszone behoren liggen op minimaal 650 meter afstand van het plangebied. Gronden die tot het Ganzenrustgebied behoren liggen op minimaal 360 meter afstand van het plangebied. In afbeelding 8 wordt de ligging van de Groene ontwikkelingszone (lichtgroene kleur), het Gelders Natuurnetwerk (donkergroene kleur), het Ganzenrustgebied (bruine kleur) en het Weidevogelgebied (blauwe kleur) in de omgeving van het plangebied (rode lijnen) weergegeven.

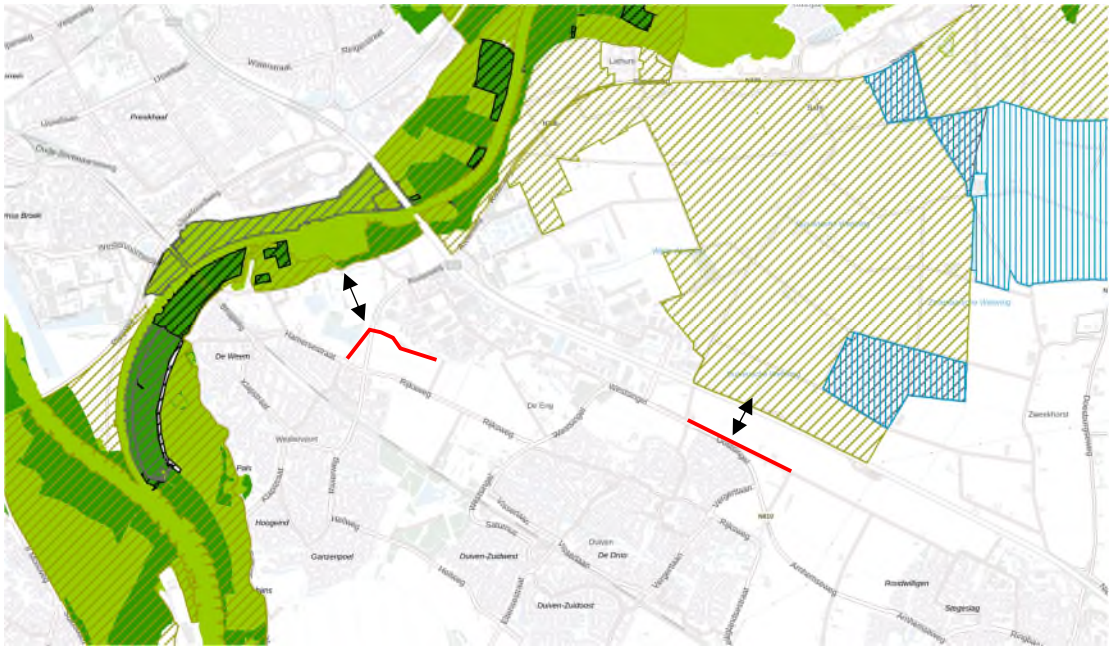

Afbeelding. 8. Ligging plangebied t.o.v. GNN, GO, GR en WG (bron: ruimtelijkeplannen.nl).

Effectbeoordeling

De invloedsfeer van de voorgenomen activiteiten is lokaal. De voorgenomen activiteiten hebben geen negatief effect op de wezenlijke kenmerken en waarden van het Gelders Natuurnetwerk, Groene ontwikkelingszone, Weidevogelgebied en Ganzenrustgebied.

Consequenties t.a.v. provinciaal beleid

Het plangebied ligt buiten het Gelders Natuurnetwerk, de Groene ontwikkelingszone, Weidevogelgebied en Ganzenrustgebied. Omdat de voorgenomen activiteiten een lokale invloedsfeer hebben en geen negatieve effecten hebben op de wezenlijke kenmerken en waarden van Gelders Natuurnetwerk, Groene

ontwikkelingszone, Weidevogelgebied en Ganzenrustgebied, hoeft er niet getoetst te worden aan provinciaal beleid. Voorgenomen activiteiten leiden niet tot consequenties ten aanzien van provinciaal beleid.

4.2. Natura 2000

Ligging plangebied t.o.v. Natura 2000

Het plangebied ligt buiten Natura 2000-gebied. Het Natura 2000-gebied Rijntakken is het meest nabij gelegen Natura 2000-gebied en ligt op 0,66 kilometer afstand van het plangebied. In afbeelding 9 wordt de ligging van Natura 2000-gebied (lichtgroene en lichtblauwe kleur) in de omgeving van het plangebied (rode lijnen) weergegeven.



Afbeelding. 9. Ligging plangebied t.o.v. Natura 2000-gebied (bron: pdok.nl).

Stikstofgevoelige habitattypen

Niet alle habitattypen in Natura 2000-gebied zijn even gevoelig voor verzuring, als gevolg van stikstofdepositie, maar het Natura 2000-gebied Rijntakken bestaat voor een aanzienlijk deel uit stikstofgevoelige habitattypen.

Effectbeoordeling

Beoordeling uitvoering fysieke activiteiten

De uitvoering van fysieke activiteiten in een plangebied zou kunnen leiden tot een negatief effect op instandhoudingsdoelen van een Natura 2000-gebied in de omgeving van een plangebied. Als gevolg van fysieke werkzaamheden kunnen negatieve effecten optreden, zoals een toename van geluid, trillingen, kunstlicht, visuele verstoring, areaalverlies en aantasten hydrologie.

Gelet op de aard, omvang en duur van de voorgenomen activiteiten en de afstand tussen het plangebied en Natura 2000-gebied, wordt in voorliggend geval een negatief effect op instandhoudingsdoelen van Natura 2000-gebied uitgesloten. De invloedsfeer van de voorgenomen activiteiten is lokaal en gelet op de afstand tussen het plangebied en Natura 2000-gebied is een negatief effect uitgesloten.

Beoordeling stikstof: Realisatiefase

Per 1 juli 2021 is de Wet stikstofreductie en natuurverbetering in werking getreden. Hierin wordt gesteld dat bouw- en sloopactiviteiten en het aanleggen, veranderen of verwijderen van een werk met daarbij behorende vervoersbewegingen beschouwd worden als een activiteit die partieel is vrijgesteld voor het aspect stikstof ten aanzien van de Wet natuurbescherming. Tijdelijke stikstofdepositie afkomstig uit de bouwsector gedurende de realisatiefase wordt buiten beschouwing gelaten. Overige stikstofdepositie, waaronder stikstof afkomstig uit de gebruiksfase, dient wel te worden getoetst.

Beoordeling stikstof: Gebruiksfase

Als gevolg van het verharden van het plangebied, neemt het aantal verkeersbewegingen in het plangebied toe ten opzichte van de huidige situatie. Gelet op de ligging van het plangebied ten opzichte van Natura 2000-gebied, kan een negatief effect van stikstof op Natura 2000-gebied niet uitgesloten worden. Aan de hand van de uitgevoerde stikstofberekening blijkt dat als gevolg van onderhavig project gedurende de gebruiksfase geen sprake is van stikstofdeposities op de omliggende Natura 2000-gebieden hoger dan 0,00 mol/ha/j. Daarom vormt het aspect stikstof in relatie tot Natura 2000-gebied geen belemmering voor de realisatie en de vergunningverlening.

Consequenties t.a.v. WNB

Voorgenomen activiteiten hebben geen negatief effect van stikstof op de instandhoudingsdoelstellingen van Natura 2000-gebied en leiden daarom niet tot wettelijke consequenties.

4.3. Slotconclusie

Het plangebied behoort niet tot het Gelders Natuurnetwerk, de Groene ontwikkelingszone, Ganzenrustgebied, Weidevogelgebied of Natura 2000-gebied. Omdat de voorgenomen activiteiten een lokale invloedsfeer hebben en geen negatieve effecten hebben op de wezenlijke kenmerken en waarden van Gelders Natuurnetwerk, Groene ontwikkelingszone, Weidevogelgebied en Ganzenrustgebied, hoeft er niet getoetst te worden aan provinciaal beleid. Voorgenomen activiteiten leiden niet tot consequenties ten aanzien van provinciaal beleid. Een negatief effect van stikstof op Natura 2000-gebied, als gevolg van de voorgenomen activiteiten, kan op basis van de uitgevoerde stikstofberekening uitgesloten worden. Uitvoering van de voorgenomen activiteiten leidt niet tot wettelijke consequenties in het kader van gebiedsbescherming.

5. Soortenbescherming

5.1. Hypothese en bureauonderzoek

De mogelijke aanwezigheid van beschermde soorten is bepaald aan de hand van de van regionale en landelijke verspreidingsatlassen. De inrichting en het gevoerde beheer maken het plangebied niet tot een geschikte groeiplaats voor beschermde plantensoorten, maar wel tot een potentieel geschikt functioneel leefgebied voor verschillende beschermde diersoorten. Gelet op de inrichting en het gevoerde beheer, behoort het plangebied mogelijk tot functioneel leefgebied van beschermde en/of algemene flora- en faunasoorten uit onderstaande soortgroepen:

- amfibieën;
- grondgebonden zoogdieren;
- vleermuizen;
- vogels.

Overige soorten

Het onderzoeksgebied is niet onderzocht op het voorkomen van beschermde faunasoorten als reptielen, libellen, vissen, dag- en nachtvlinders, bladmossen, sporenplanten, haften en kreeftachtigen. De reden hiervan is dat het onderzoeksgebied geen geschikte habitat vormt voor deze soorten of omdat het plangebied buiten het normale verspreidingsgebied van deze soortgroepen ligt. Er zijn geen geschikte waterelementen, natuurlijke oevers of plekken met essentiële waardplanten aanwezig. Het plangebied is daarmee ongeschikt voor ongewervelden en vissen. Beschermde planten komen hoofdzakelijk voor in de volgende biotopen: zomen en ruigte, natte of droge storingsmilieus, extensieve graslanden, akkers, moeras of pioniermilieus met open en zonnige standplaatsen. In het plangebied zijn dergelijke landschappelijke kenmerken niet aanwezig. Er geen sprake van heide, broeihopen, een goede ontwikkelde strooisellaag, ingerotte boomstobben of vegetatie van zeggen of russen. Het plangebied is daarmee ongeschikt als leefgebied voor reptielen. Het is niet aannemelijk dat reeds benoemde soorten of soortgroepen, die moeilijk nieuwe leefgebieden koloniseren, zich spontaan buiten het normale verspreidingsgebied vestigen. Dit geldt bijvoorbeeld voor sommige kleine grondgebonden zoogdieren, reptielen en planten.

5.2. Methode

Veldbezoek

In het kader van het natuurwaardenonderzoek zijn de deelgebieden west en midden op 26 augustus 2021 en deelgebied oost op 19 januari 2022 tijdens de daglichtperiode met geschikte weersomstandigheden bezocht. Het onderzoeksgebied is te voet onderzocht op de aanwezigheid en potentiële aanwezigheid van beschermde flora- en faunawaarden. Het gebied is visueel en auditief onderzocht. Tijdens het veldbezoek is gebruik gemaakt van een verrekijker, zaklamp en zijn de in dit rapport opgenomen afbeeldingen gemaakt.

Augustus

Amfibieën

De onderzoeksperiode is geschikt voor verspreidingsonderzoek naar amfibieën. Amfibieën hebben de voortplantingswateren zo goed als verlaten en bezetten het landbiotoop. Amfibieën in landbiotoop zitten overdag ook meestal weggekropen in holen en gaten in de grond of onder strooisel, bladeren, takken, rommel of opgeslagen goederen en zijn dan lastig waar te nemen.

Op basis van een beoordeling van landschappelijke kenmerken kan een goede inschatting gemaakt worden van de functie van het onderzoeksgebied voor amfibieën en of de uitgevoerde inventarisatie voldoet aan de gestelde eisen voor onderzoek naar deze soorten. Daarbij is tevens rekening gehouden met de ligging van het plangebied ten opzichte van het (normale) verspreidingsgebied van verschillende amfibieënsoorten.

Grondgebonden zoogdieren

Het onderzoeksgebied is visueel onderzocht op het voorkomen van beschermde grondgebonden zoogdieren. De onderzoeksperiode is geschikt voor verspreidingsonderzoek. De meeste, beschermde grondgebonden diersoorten hebben geen zogende jongen meer in deze tijd van het jaar en veel grondgebonden zoogdieren benutten de voortplantingsplaats als vaste rustplaats buiten de voortplantingsperiode.

Er is in het onderzoeksgebied gezocht naar grondgebonden zoogdieren, verblijfplaatsen en sporen die op de aanwezigheid van grondgebonden zoogdieren in het onderzoeksgebied duiden zoals holen, nesten, graaf-, krab- en bijtsporen, haren, prooiresten, pootafdrukken en uitwerpselen.

Vleermuizen

De onderzoeksperiode is geschikt voor onderzoek naar verblijfplaatsen van vleermuizen. Er is in het onderzoeksgebied gezocht naar vleermuizen en naar potentiële rust- verblijfplaatsen van vleermuizen in bomen. Er is eveneens gekeken naar potentiële foerageergebieden en vliegroutes van vleermuizen in het plangebied.

Het onderzoek is uitgevoerd buiten de periode van de dag dat vleermuizen foerageren of lijnvormige landschapselementen benutten als vliegroute, maar de mogelijke betekenis van het onderzoeksgebied als foerageergebied en vliegroute voor vleermuizen is bepaald op basis van een visuele beoordeling van de landschappelijke karakteristieken van het plangebied.

Vogels

Het gebied is visueel en auditief onderzocht op het voorkomen van (broed)vogels. De onderzoeksperiode is geschikt voor onderzoek naar (broed)vogels. De meeste jongen zijn uitgevlogen en de meeste vogels bezetten geen nest meer om te broeden. Sommige standvogels (dit zijn vogels die niet wegtrekken in de winter), zoals de huismus, steen- en kerkuil zijn doorgaans het hele jaar door aanwezig in de buurt van de nest-/rustplaats.

In het plangebied is gekeken naar vogels, (oude) nesten en sporen die op de aanwezigheid van nesten in het plangebied duiden, zoals prooiresten (roofvogels), schijtsporen, braakballen, ruiveren (roofvogels), eierdoppen en zichtbaar nestmateriaal. De bebouwing is o.a. onderzocht op de aanwezigheid van huismussennesten. Op basis van een beoordeling van de landschappelijke kenmerken kan een goede inschatting gemaakt worden van

de functie van het onderzoeksgebied voor vogels en of de uitgevoerde inventarisatie voldoet aan de gestelde eisen voor onderzoek naar vogels.

Januari

Amfibieën

De onderzoeksperiode is ongeschikt voor verspreidingsonderzoek naar amfibieën en ongeschikt voor onderzoek naar voortplantingswateren. Amfibieën bezetten de winterrustplaats in deze tijd van het jaar en zitten dan weggekropen in de sliblaag van open water of diep weggekropen in holen en gaten in de grond, of onder strooisel, bladeren, takken, rommel of opgeslagen goederen.

Op basis van een beoordeling van landschappelijke kenmerken kan een goede inschatting gemaakt worden van de functie van het onderzoeksgebied voor amfibieën en of de uitgevoerde inventarisatie voldoet aan de gestelde eisen voor onderzoek naar deze soorten. Daarbij is tevens rekening gehouden met de ligging van het plangebied ten opzichte van het (normale) verspreidingsgebied van verschillende amfibieënsoorten.

Grondgebonden zoogdieren

Het onderzoeksgebied is visueel onderzocht op het voorkomen van beschermde grondgebonden zoogdieren. De onderzoeksperiode is matig geschikt voor verspreidingsonderzoek en matig geschikt voor onderzoek naar voortplantingslocaties. Grondgebonden diersoorten hebben doorgaans geen zogende jongen in deze tijd van het jaar, en de laatste geboren jongen hebben doorgaans de geboorteplek reeds verlaten.

Er is in het onderzoeksgebied gezocht naar grondgebonden zoogdieren, verblijfplaatsen en sporen die op de aanwezigheid van grondgebonden zoogdieren in het onderzoeksgebied duiden zoals holen, nesten, graaf-, krab- en bijtsporen, haren, prooiresten, pootafdrukken en uitwerpselen.

Vleermuizen

De onderzoeksperiode is matig geschikt voor onderzoek naar verblijfplaatsen van vleermuizen omdat vleermuizen in deze tijd van het jaar de winterverblijfplaats bezetten. Sommige vleermuissoorten bezetten de winterverblijfplaats op enige afstand (>100km) van de zomerverblijfplaats. Sommige vleermuizen in winterrust zitten diep weggekropen in gebouwen of bomen, maar er zijn ook vleermuizen die open en bloot aan de binnenzijde van gebouwen hangen, zoals op tochtvrije zolders.

Er is in het onderzoeksgebied gezocht naar vleermuizen en naar potentiële rust- verblijfplaatsen van vleermuizen in bomen en gebouwen. Het plangebied is bezocht op een moment op de dag dat vleermuizen niet foerageren en geen lijnvormige landschapselementen benutten als vliegroute. De mogelijke betekenis van het onderzoeksgebied als foerageergebied en vliegroute voor vleermuizen is bepaald op basis van een visuele beoordeling van de landschappelijke karakteristieken van het plangebied.

Vogels

Het gebied is visueel en auditief onderzocht op het voorkomen van (broed)vogels. De onderzoeksperiode is matig geschikt voor onderzoek naar (broed)vogels. Sommige vogels vertonen in deze tijd van het jaar nog territorium-indicerend gedrag (zingen/balts), maar slechts enkele vogelsoorten kunnen een bezet nest hebben in deze tijd van het jaar (o.a. nijlgans, kerkuil, Turkse tortel). Zomergasten houden zich in deze tijd van het jaar nog op in de overwinteringsgebieden. Standvogels, zoals steenuil en huismus bevinden zich meestal nog wel in de directe omgeving van de nestplaats.

In het plangebied is gekeken naar vogels, oude nesten en sporen die op de aanwezigheid van nesten in het plangebied duiden, zoals prooiresten (roofvogels), schijtsporen, braakballen, ruiveren (roofvogels), eierdoppen en zichtbaar nestmateriaal. Op basis van een beoordeling van de landschappelijke kenmerken kan een goede inschatting gemaakt worden van de functie van het onderzoeksgebied voor vogels en of de uitgevoerde inventarisatie voldoet aan de gestelde eisen voor onderzoek naar vogels.

5.3. Resultaten en wettelijke consequenties

Amfibieën

Voorkomen en functie

Er zijn tijdens het veldbezoek geen amfibieën waargenomen, maar gelet op de inrichting en het gevoerde beheer, wordt een deel van het plangebied als functioneel leefgebied voor sommige algemene en weinig kritische amfibieënsoorten beschouwd. Amfibieën als bastaardkikker, gewone pad, bruine kikker en kleine watersalamander, benutten de buitenruimte mogelijk als foerageergebied en mogelijk bezetten ze er een (winter)rustplaats. Een klein gedeelte van de sloot in het westelijke gedeelte van het plangebied wordt vermoedelijk gedempt en in het oostelijke gedeelte van het plangebied worden sloten gedempt. De meeste sloten functioneren als geschikt voorplantingsbiotoop. Daarnaast kunnen amfibieën een (winter)rustplaats bezetten in holen en gaten in de grond en onder lage, dichte begroeiing. Het plangebied wordt niet als functioneel leefgebied van zeldzame amfibieënsoorten als kamsalamander, rugstreeppad of poelkikker beschouwd. Voorgenomende soorten komen niet in het plangebied voor en er zijn geen waarnemingen van deze soorten in of nabij het plangebied bekend.

Wettelijke consequenties

Door het verwijderen van de strooisellaag, het dempen van sloten en het uitvoeren van grondverzet, wordt mogelijk een amfibie gedood en wordt mogelijk een (winter)rustplaats beschadigd of vernield. De in het plangebied voorkomende amfibieën mogen niet gedood worden. Voor het beschadigen/vernielen van de rust- en voortplantingsplaats geldt een vrijstelling van de verbodsbepalingen. Om te voorkomen dat deze dieren (opzettelijk) gedood worden, dienen ze weggejaagd of weggevangen te worden en elders weer losgelaten te worden (zie afbeelding 10 voor toepasbare vangmiddelen). Indien niet voorkomen kan worden dat beschermde dieren gedood worden, dient een ontheffing van de verbodsbepalingen (doden) aangevraagd te worden of dient gewerkt te worden volgens een Gedragscode. Indien gekozen wordt om te werken volgens een Gedragscode, dient voldaan te worden aan de gestelde eisen en voorwaarden. Eén van de voorwaarden is, dat gewerkt moet worden buiten de kwetsbare periode. Het foerageergebied neemt af. Dit leidt echter niet tot wettelijke consequenties.

Vrijstelling vangen diersoorten

Toelichting
Op grond van artikel 3.10 van de Wet natuurbescherming wijzen Provinciale Staten in deze bijlage, behorend bij artikel 3.68 van de Omgevingsverordening, soorten aan die bij handelingen in de kaders, bedoeld in artikel 3.10, tweede lid, onder a, e, f en g van de Wet natuurbescherming, met behulp van de aangegeven middelen opzettelijk mogen worden gevangen.

Gebied: binnen de gehele provincie.

Periode: gedurende het hele jaar.

Soort	Toegestane middelen vangen
Aardmuis	Vangkooi
Bosmuis	Vangkooi
Bruine kikker	Schepnet
Dwergmuis	Vangkooi
Dwergspitsmuis	Vangkooi
Egel	Vangkooi
Gewone bosspitsmuis	Vangkooi
Gewone pad	Schepnet
Haas	Vangkooi
Huisspitsmuis	Vangkooi
Kleine watersalamander	Schepnet
Konijn	Vangkooi
Meerkikker	Schepnet
Middelste groene kikker	Schepnet
Ondergrondse woelmuis	Vangkooi
Ree	Vangkooi
Rosse woelmuis	Vangkooi
Tweekleurige bosspitsmuis	Vangkooi
Veldmuis	Vangkooi
Vos	Vangkooi
Woelrat	Vangkooi

Afbeelding. 10. Overzicht van toepasbare vangmiddelen per diersoort.

Conclusie

- Voor de aanwezige amfibieën geldt dat deze niet mogen worden gedood. Ze moeten worden weggevangen of er dient gewerkt worden volgens Gedragscode of dient ontheffing aangevraagd te worden.

Grondgebonden zoogdieren

Voorkomen en functie

Er zijn in het plangebied geen beschermde grondgebonden zoogdieren waargenomen en er zijn geen aanwijzingen gevonden dat grondgebonden zoogdieren een rust- en/of voortplantingslocatie bezetten in het plangebied, maar gelet op de inrichting en het gevoerde beheer, behoort het plangebied vermoedelijk tot functioneel leefgebied van verschillende beschermde grondgebonden zoogdiersoorten als bosmuis, bosspitsmuis, veldmuis, aardmuis, egel, haas, bunzing, hermelijn, wezel en steenmarter. Voorgenoemde soorten benutten het plangebied hoofdzakelijk als foerageergebied, maar mogelijk bezetten soorten als bosmuis, bosspitsmuis, aardmuis, veldmuis, egel, bunzing, hermelijn en wezel er een vaste rust- en voortplantingsplaats. Voor de kleine marterachtigen geldt dat ze een verblijfplaats kunnen bezetten in het bosje ten midden van het plangebied. De soorten kunnen een vaste rust- of voortplantingsplaats bezetten in holen en gaten in de grond en onder lage, dichte begroeiing. Er is geen vaste rust- en voortplantingsplaats van de steenmarter aangetroffen. Deze zijn eenvoudig vast te stellen aan de hand van prooiresten en latrine.

Wettelijke consequenties

Door het verwijderen van de strooisellaag en het uitvoeren van grondverzet, wordt mogelijk een beschermd grondgebonden zoogdier gedood en wordt mogelijk een vaste rust- en voortplantingsplaats beschadigd en vernield.

Kleine marterachtigen

De kleine marterachtigen (bunzing, hermelijn en wezel) en de vaste rust- en voorplantingsplaats van de kleine marterachtigen zijn beschermd. Kleine marterachtigen mogen niet gedood worden en de vaste rust- en/of voorplantingsplaats mogen niet zonder ontheffing beschadigd of vernield worden. Vaste rust- en voorplantingsplaatsen mogen echter wel verstoord worden. Voor het mogen uitvoeren van activiteiten, met negatieve effecten voor de kleine marterachtigen (met uitzondering van verstoring), dient een ontheffing van de verbodsbepalingen van de Wnb verkregen te zijn. Om een ontheffing te verkrijgen dient eerst nader onderzoek te worden uitgevoerd naar de functie van het plangebied voor kleine marterachtigen. Een volledig onderzoek, conform handreiking kleine marterachtigen, bestaat uit minimaal zes weken aaneengesloten onderzoek met wildcamera's in de actieve periode (maart-augustus) of 12 weken aaneengesloten in de minder actieve periode (september-februari).

Overige soorten

Voor het beschadigen/vernielen van de rust- en voortplantingsplaats van de overige grondgebonden zoogdieren geldt een vrijstelling van de verbodsbepalingen. Om te voorkomen dat deze dieren (opzettelijk) gedood worden, dienen ze weggejaagd of weggevangen te worden en elders weer losgelaten te worden (zie figuur 5.1 voor toepasbare vangmiddelen).

Overige beschermde grondgebonden zoogdieren mogen niet (opzettelijk) gedood worden. Indien niet voorkomen kan worden dat beschermde dieren gedood worden, dient een ontheffing van de verbodsbepalingen (doden) aangevraagd te worden of dient gewerkt te worden volgens een Gedragscode. Indien gekozen wordt om te werken volgens een gedragscode, dient voldaan te worden aan de gestelde eisen en voorwaarden. Eén van de voorwaarden is, dat gewerkt moet worden buiten de kwetsbare periode. Er hoeft geen nader onderzoek uitgevoerd te worden en er hoeft geen ontheffing van de verbodsbepalingen aangevraagd te worden om de voorgenomen activiteiten uit te mogen voeren in het kader van de Wnb.

Conclusie

- met betrekking tot de kleine marterachtigen: nader onderzoek naar de functie van het plangebied voor kleine marterachtigen verplicht;
- met betrekking tot overige soorten: geen, mits er geen beschermde dieren gedood worden.

Vleermuizen

Voorkomen en functie: verblijfplaats

Er zijn tijdens het veldbezoek geen vleermuizen waargenomen en er zijn geen aanwijzingen gevonden dat vleermuizen een verblijfplaats in het plangebied bezetten. In het plangebied zijn geen potentiële verblijfplaatsen van vleermuizen aangetroffen. De opgaande beplanting die gerooid zal worden, vormt geen potentiële verblijfplaats voor vleermuizen; deze bomen beschikken niet over holen in de stam of losse schors.

Voorkomen en functie: foerageergebied

Het veldbezoek is uitgevoerd buiten de periode van de dag waarop vleermuizen foerageren, maar op basis van een beoordeling van de inrichting en het gevoerde beheer, wordt het plangebied als een geschikt foerageergebied voor vleermuizen beschouwd. Vermoedelijk foerageren verschillende soorten rond de beplanting en vliegen ze over het plangebied terwijl ze foerageren rond bomen die net buiten het plangebied staan. Gelet op de inrichting, het gevoerde beheer en de kleine oppervlakte, wordt het plangebied niet als essentieel foerageergebied voor vleermuizen beschouwd.

Voorkomen en functie: vliegroute

Sommige vleermuissoorten benutten lijnvormige elementen ter geleiding tijdens het foerageren en om van verblijfplaats naar foerageergebied te vliegen (en van foerageergebied naar verblijfplaats). Lijnvormige elementen die benut worden als vliegroute kunnen bestaan uit houtopstanden en wateren, maar ook een rij lantarenpalen en gevels van woningen. Het plangebied vormt geen verbindende schakel in een lijnvormig landschapselement en maakt daarom geen onderdeel uit van een vliegroute van vleermuizen.

Wettelijke consequenties

Door het uitvoeren van de voorgenomen activiteiten wordt geen vleermuis verstoord of gedood, wordt geen vaste rust- of voortplantingsplaats beschadigd of vernield en wordt geen essentieel foerageergebied of vliegroute aangetast. Uitvoering van de voorgenomen activiteiten leiden niet tot wettelijke consequenties. Er hoeft geen nader onderzoek uitgevoerd te worden en er hoeft geen ontheffing van de verbodsbepalingen aangevraagd te worden om de voorgenomen activiteiten uit te mogen voeren in het kader van de Wnb.

Conclusie

- Uitvoering van de voorgenomen activiteiten leiden niet tot wettelijke consequenties voor vleermuizen.

Vogels

Voorkomen en functie

Vogels benutten het plangebied hoofdzakelijk als foerageergebied, en mogelijk nestelen zowel algemene vogelsoorten als vogelsoorten waarvan het nest jaarrond beschermd is in het plangebied. Vogels kunnen nestelen in beplanting. Vogelsoorten die mogelijk in het plangebied nestelen zijn merel, tjiftjaf, zwartkop, vink, houtduif en ekster. Er zijn eveneens gegevens bekend van een buizerdhorst uit 2018 in het bos in het middelste gedeelte van het plangebied. Tijdens de quickscan was de beplanting in bloei waardoor het zicht onvoldoende is geweest om te beoordelen of de horst of overige jaarrond beschermde nesten aanwezig zijn. Daarnaast zijn de agrarische percelen geschikt indien de mais geoogst is voor weidevogels als de kievit. Weidevogels nestelen in een kuiltje op de grond.

Wettelijke consequenties

Door het rooien van beplanting en het uitvoeren van grondverzet wordt mogelijk een (beschermd jaarrond) bezet vogelnest beschadigd en vernield met als gevolg dat mogelijk vogels gedood worden of eieren beschadigd of vernield worden.

Vogels met jaarrond beschermde nesten

De bomen in het bosje in het middelste gedeelte van het plangebied zijn geschikt om te nestelen voor soorten als buizerd, sperwer en ransuil. Om jaarrond beschermde nesten in het plangebied vast te kunnen stellen, is vervolgonderzoek vereist. Geadviseerd wordt om minimaal twee bezoeken aan het plangebied te brengen vanaf eind februari tot eind maart tijdens goede omstandigheden (zoals weersomstandigheden). In deze periode is de beplanting niet in bloei waardoor nesten beter zichtbaar zijn en tonen roofvogels vaak territoriaal gedrag boven de nestplaats.

Overige soorten

Voor de overige nestelende vogelsoorten in het plangebied, is uitsluitend het bezette nest beschermd, niet het oude nest of de nestplaats. Voor het beschadigen/vernielen van een bezet nest (eieren) of het doden van een vogel kan geen ontheffing van de verbodsbepalingen verkregen worden omdat de voorgenomen activiteit niet als een in de wet genoemd belang wordt beschouwd.

Werkzaamheden die kunnen leiden tot het verstoren/vernielen van vogelnesten dienen daarom buiten de voortplantingsperiode van vogels uitgevoerd te worden. De meest geschikte periode om de voorgenomen activiteiten uit te voeren is augustus-februari. Voorgenomen werkzaamheden mogen juridische beschouwd wel plaats vinden tijdens het broedseizoen van vogels, mits geen bezette vogelnesten beschadigd/vernield worden.

Conclusie

- Met betrekking tot roofvogelnesten: Nader onderzoek naar jaarrond beschermde nesten;
- Met betrekking tot overige soorten: rooien beplanting buiten de voortplantingsperiode (of broedvogelscan uitvoeren).

Overige soorten

Het onderzoeksgebied behoort niet tot functioneel leefgebied van andere beschermde flora- of faunasoorten. Vanwege de lokale invloedsfeer heeft de voorgenomen activiteit geen negatief effect op andere beschermde soorten. Nader onderzoek of het aanvragen van een ontheffing is niet noodzakelijk.

5.4. Slotconclusie

In tabel 1 en tabel 2 worden de wettelijke consequenties samengevat weergegeven.

Tabel. 1. Samenvatting van de wettelijke consequenties

Soortgroep	Functie	Beschermde soorten planlocatie	Verbodsbepalingen (Wet natuurbescherming)	Aandachtspunt
Amfibieën	Foerageergebied	Diverse soorten	Niet van toepassing; functie wordt niet aangetast.	Geen
Amfibieën	Vaste rustplaats	Diverse soorten	Niet van toepassing; vrijstelling i.v.m. ruimtelijke ontwikkeling	Geen
Amfibieën	Voortplantingsplaats	Diverse soorten	Niet van toepassing; vrijstelling i.v.m. ruimtelijke ontwikkeling	Geen
Amfibieën	Doden van dieren	Diverse soorten	Art. 3.10 lid 1a	Geen dieren doden: werken volgens Gedragscode of ontheffing aanvragen

Grondgebonden zoogdieren	Foerageergebied	Diverse soorten	Niet van toepassing; vrijstelling i.v.m. ruimtelijke ontwikkeling	Geen
Grondgebonden zoogdieren	Vaste rust- en voortplantingsplaats	Kleine marterachtigen	Art. 3.10 lid 1b	Nader onderzoek naar de functie van het plangebied voor kleine marterachtigen verplicht
Grondgebonden zoogdieren	Vaste rust- en voorplantingsplaats	Diverse soorten m.u.v. kleine marterachtigen	Niet van toepassing; vrijstelling i.v.m. ruimtelijke ontwikkeling	Geen
Grondgebonden zoogdieren	Doden van dieren	Kleine marterachtigen	Art. 3.10 lid 1a	Nader onderzoek naar de functie van het plangebied voor kleine marterachtigen verplicht
Grondgebonden zoogdieren	Doden van dieren	Diverse soorten m.u.v. kleine marterachtigen	Art. 3.10 lid 1a	Geen dieren doden: werken volgens Gedragscode of ontheffing aanvragen
Vleermuizen	Rust- of voortplantingsplaats	Niet aanwezig	Niet van toepassing	Geen
Vleermuizen	Essentieel foerageergebied	Niet aanwezig	Niet van toepassing	Geen
Vleermuizen	Vliegroute	Niet aanwezig	Niet van toepassing	Geen
Vleermuizen	Doden van dieren	Niet van toepassing	Niet van toepassing	Geen
Vogels	Foerageergebied	Diverse soorten	Niet van toepassing; functie wordt niet aangetast.	Geen
Vogels	Bezette nesten (niet jaarrond beschermd)	Diverse soorten	Art. 3.1 lid 2	Werken buiten voortplantingsperiode
Vogels	Jaarrond beschermde nest- en rustplaats	Buizerd	Art. 3.1 lid 2	Nader onderzoek naar nestplaats verplicht
Overige soorten	Dieren en overige functies	Niet aanwezig	Niet van toepassing	Geen

Tabel. 2. Vereenvoudigde samenvatting van de wettelijke consequenties per soortgroep.

Soortgroep	Vaste rust plaats	Voort-plantings-plaats	Vliegroute (vleer-muizen)	Essentieel foerageer-gebied	Wettelijke consequenties	Nader onderzoek vereist	Ontheffing vereist
Amfibieën	Ja	Nee	n.v.t.	Nee	Ja	Nee	Nee, tenzij dieren gedood worden
Grondgebonden zoogdieren	Ja	Ja	n.v.t.	Nee	Ja	Ja	Nader onderzoek naar kleine marterachtigen verplicht
Vleermuizen	Nee	Nee	Nee	Nee	Nee	Nee	Nee
Vogels	Ja	Ja	n.v.t.	Nee	Ja	Ja	Nader onderzoek naar roofvogelnesten verplicht

6. Houtopstanden

Een gedeelte van de aanwezige bomen, welke buiten de bebouwde kom liggen, zijn beschermd op grond van de Wet natuurbescherming zoals beschreven in hoofdstuk 4 van de Wet natuurbescherming. Mogelijk is een ontheffing/kapvergunning nodig doordat er een rijbeplanting van meer dan 20 bomen gerooid wordt in het oostelijke gedeelte van het plangebied buiten de bebouwde kom.

Voor de bomen binnen de bebouwde kom geldt dat de bomenverordening van de desbetreffende gemeente van kracht is. Er dient te worden nagegaan of een (omgevings-)vergunning aangevraagd moet worden voor het rooien van de desbetreffende bomen. Indien er een vergunning nodig is, dient, afhankelijk van de gemeente, een Bomen Effect Analyse en een Boomwaardebepaling te worden uitgevoerd. Eveneens geldt er een herplantplicht voor de bomen die gerooid worden. In hoeverre deze plicht geldt, is ook afhankelijk van de desbetreffende gemeente.

7. Conclusie

Conclusie m.b.t. gebiedsbescherming

Het plangebied behoort niet tot het Gelders Natuurnetwerk, de Groene ontwikkelingszone, Ganzenrustgebied, Weidevogelgebied of Natura 2000-gebied. Omdat de voorgenomen activiteiten een lokale invloedsfeer hebben en geen negatieve effecten hebben op de wezenlijke kenmerken en waarden van Gelders Natuurnetwerk, Groene ontwikkelingszone, Weidevogelgebied en Ganzenrustgebied, hoeft er niet getoetst te worden aan provinciaal beleid. Voorgenomen activiteiten leiden niet tot consequenties ten aanzien van provinciaal beleid. Een negatief effect van stikstof op Natura 2000-gebied, als gevolg van de voorgenomen activiteiten, kan op basis van de uitgevoerde stikstofberekening uitgesloten worden. Uitvoering van de voorgenomen activiteiten leidt niet tot wettelijke consequenties in het kader van gebiedsbescherming.

Conclusie m.b.t. soortenbescherming

De inrichting en het gevoerde beheer maken het plangebied niet tot een geschikte groeiplaats voor beschermde planten, maar wel tot een geschikt functioneel leefgebied van verschillende beschermde diersoorten. Beschermde diersoorten benutten het plangebied hoofdzakelijk als foerageergebied, maar mogelijk bezet een beschermd grondgebonden zoogdier er een vaste rust- en/of voortplantingsplaats, bezetten amfibieën er een vaste (winter)rustplaats en/of voortplantingsplaats en nestelen er vogels. Vleermuizen bezetten geen vaste rust- of voortplantingsplaats in het plangebied maar foerageren er wel.

De bomen in het bosje in het middelste gedeelte van het plangebied zijn geschikt om te nestelen voor soorten als buizerd, sperwer en ransuil. Om jaarrond beschermde nesten in het plangebied vast te kunnen stellen, is vervolgonderzoek vereist. Geadviseerd wordt om minimaal twee bezoeken aan het plangebied te brengen vanaf eind februari tot eind maart tijdens goede omstandigheden (zoals weersomstandigheden). In deze periode is de beplanting niet in bloei waardoor nesten beter zichtbaar zijn en tonen roofvogels vaak territoriaal gedrag boven de nestplaats.

Voor de overige nestelende vogelsoorten in het plangebied, is uitsluitend het bezette nest beschermd, niet het oude nest of de nestplaats. Bezette vogelnesten zijn beschermd en mogen niet beschadigd of vernield worden. Gelet op de aard van de werkzaamheden kan geen ontheffing verkregen worden voor het beschadigen of vernielen van bezette vogelnesten. Indien de voorgenomen activiteiten uitgevoerd worden tijdens de voortplantingsperiode, dient een broedvogelscan uitgevoerd te worden om de aanwezigheid van een bezet vogelnest uit te sluiten.

De kleine marterachtigen (bunzing, hermelijn en wezel) en de vaste rust- en voorplantingsplaats van de kleine marterachtigen zijn beschermd. Kleine marterachtigen mogen niet gedood worden en de vaste rust- en/of voortplantingsplaats mogen niet zonder ontheffing beschadigd of vernield worden. Vaste rust- en voortplantingsplaatsen mogen echter wel verstoord worden. Voor het mogen uitvoeren van activiteiten, met negatieve effecten voor de kleine marterachtigen (met uitzondering van verstoring), dient een ontheffing van de verbodsbepalingen van de Wnb verkregen te zijn. Om een ontheffing te verkrijgen dient eerst nader onderzoek te worden uitgevoerd naar de functie van het plangebied voor kleine marterachtigen. Een volledig onderzoek,

conform handreiking kleine marterachtigen, bestaat uit minimaal zes weken aaneengesloten onderzoek met wildcamera's in de actieve periode (maart-augustus).

Overige beschermde grondgebonden zoogdieren en amfibieën die in het plangebied aanwezig zijn mogen niet (opzettelijk) gedood worden. Om te voorkomen grondgebonden zoogdieren of amfibieën gedood worden, mogen ze weggevangen of verjaagd worden. Indien niet voorkomen kan worden dat beschermde dieren gedood worden, dient een ontheffing van de verbodsbepalingen (doden) aangevraagd te worden of dient gewerkt te worden volgens een Gedragscode. Indien gekozen wordt om te werken volgens een Gedragscode, dient voldaan te worden aan de gestelde eisen en voorwaarden. Eén van de voorwaarden is, dat gewerkt moet worden buiten de kwetsbare periode. Er hoeft geen nader onderzoek uitgevoerd te worden en er hoeft geen ontheffing van de verbodsbepalingen aangevraagd te worden om de voorgenomen activiteiten uit te mogen voeren in het kader van de Wnb.

In het kader van de zorgplicht moet rekening worden gehouden met alle in het plangebied aanwezige planten en dieren en moet er gekozen worden voor een werkmethode en/of planning in de tijd, waardoor planten en dieren zo min mogelijk schade ondervinden als gevolg van de voorgenomen activiteiten. Door het uitvoeren van de voorgenomen activiteiten, wordt de functie van het plangebied als foerageergebied, voor de in het plangebied foeragerende diersoorten, aangetast. Dit leidt echter niet tot wettelijke consequenties.

Conclusie m.b.t. houtopstanden

Een gedeelte van de bomen welke buiten de bebouwde kom liggen zijn beschermd op grond van de Wet natuurbescherming, zoals beschreven in hoofdstuk 4 van de Wet natuurbescherming. Voor de bomen binnen de bebouwde kom geldt de bomenverordening van de desbetreffende gemeente. Voorgenomen activiteiten leiden mogelijk tot wettelijke consequenties in het kader van de houtopstanden.

8. Advies en vervolgstappen

Gebiedsbescherming

- Een negatief effect van stikstof op Natura 2000-gebied kan op basis van de uitgevoerde stikstofberekening uitgesloten worden. Uitvoering van de voorgenomen activiteiten leiden niet tot wettelijke consequenties in het kader van gebiedsbescherming;

Soortenbescherming

- Nader onderzoek naar de functie van het middelste gedeelte van het plangebied voor kleine marterachtigen verplicht;
- Aanwezige overige grondgebonden zoogdieren en amfibieën mogen niet worden gedood en moeten worden weggevangen. Indien dit niet voorkomen kan worden, dient gewerkt te worden volgens een Gedragscode of dient ontheffing te worden aangevraagd;
- Nader onderzoek naar jaarrond beschermde roofvogelnesten in het middelste gedeelte van het plangebied verplicht;
- Overige bezette vogelnesten zijn alleen beschermd tijdens de voortplantingsperiode. Er dient gewerkt te worden buiten de voortplantingsperiode om verstoring en vernieling van bezette nesten te voorkomen. Indien gewerkt wordt tijdens de voortplantingsperiode, dient een broedvogelscan te worden uitgevoerd om bezette nesten te localizeren zodat verstoring en vernieling kan worden voorkomen;
- Er dient te allen tijde gewerkt te worden conform de Zorgplicht.

Houtopstanden

- Een gedeelte van de bomen welke buiten de bebouwde kom liggen zijn beschermd op grond van de Wet natuurbescherming, zoals beschreven in hoofdstuk 4 van de Wet natuurbescherming. Voor de bomen binnen de bebouwde kom geldt de bomenverordening van de desbetreffende gemeente. Voorgenomen activiteiten leiden mogelijk tot wettelijke consequenties in het kader van de houtopstanden.

9. Bronnen

- AERIUS. (2020). AERIUS-Calculator. Opgehaald van aerius.nl: www.aerius.nl
- Broekhuizen, S., Spoelstra, K., Thissen J.B.M. (2016), Atlas van de Nederlandse Zoogdieren. -Natuur van Nederland 12. Naturalis Biodiversity Centre & EIS Kenniscentrum Insecten en andere ongewervelden, Leiden.
- Creemers, R.C.M. & J.J.C.W. van Delft (2009). De amfibieën en reptielen van Nederland, - Nederlandse fauna 9. Nationaal Natuurhistorisch Museum Naturalis, European Invertebrate Survey -Nederland, Leiden.
- Floron (2011). Nieuwe Atlas van de Nederlandse Flora, Knnv Uitgeverij, Utrecht.
- Limpens, H., K. Mostert en W. Bongers (1997). Atlas van de Nederlandse Vleermuizen. Utrecht: KNNV Uitgeverij.
- Ministerie van Economische Zaken (2016). Soortenbescherming bij ruimtelijke ingrepen. Ministerie van Economische Zaken, versie 1.3.
- SOVON Vogelonderzoek Nederland (2002). Atlas van de Nederlandse broedvogels, - Nederlandse fauna 5. Leiden, Nederland: KNNV Uitgeverij & European invertebrate Survey – Nederland.

Soort- en gebiedsinformatie:

- www.eurobats.org
- www.natura2000.nl
- www.nederlandsesoorten.nl
- www.pdok.nl
- www.ravon.nl
- www.ruimtelijkeplannen.nl
- www.sovon.nl
- www.verspreidingsatlas.nl
- www.vogelbescherming.nl
- www.zoogdiervereniging.nl
- Omgevingsverordening

Waarnemingen:

- ndff-ecogrid.nl

Bijlage 1: Foto’s



















Bijlage 2: Toelichting Wet natuurbescherming

Drie beschermingsregimes

De Wet natuurbescherming kent een apart beschermingsregime voor soorten van de Vogelrichtlijn, een apart beschermingsregime voor soorten van de Habitatrichtlijn (het Verdrag van Bern en het Verdrag van Bonn) en een apart beschermingsregime voor andere soorten, die vanuit nationaal oogpunt beschermd worden. Elk van deze beschermingsregimes kent zijn eigen verbodsbepalingen en vereisten voor vrijstelling of ontheffing van de verboden. Alle vogels (ruim 700 soorten), zijn beschermd. Daarnaast worden ongeveer 230 overige Europese en nationale soorten beschermd.

Om af te mogen wijken van de verbodsbepalingen via een ontheffing of vrijstelling moet aan drie criteria zijn voldaan:

- Ten eerste mag alleen van de verbodsbepaling afgeweken worden als er geen andere bevredigende oplossing voor de handeling mogelijk is.
- Ten tweede moet tegenover de afwijking van het verbod een in de wet genoemd belang staan. De wet geeft voor de verschillende beschermingsregimes aan wat die belangen zijn zoals volksgezondheid of openbare veiligheid.
- Tenslotte mag de ingreep geen afbreuk doen aan de staat van instandhouding van de soort.

Als aan deze drie vereisten voldaan is, kan een ontheffing worden verleend. Voor een aantal handelingen zijn bovendien vrijstellingen mogelijk, bijvoorbeeld in de vorm van een provinciale verordening of een gedragscode.

Soortenbescherming en het ‘nee, tenzij principe’

De verbodsbepalingen voor vogels en Habitatrichtlijnsoorten in de Wet natuurbescherming sluiten vrijwel één op één aan bij de bepalingen uit de Vogelrichtlijn en de Habitatrichtlijn. De verbodsbepalingen zijn gericht op de bescherming van individuen van soorten.

Ook voor de andere soorten, die niet op grond van de Vogel- of Habitatrichtlijn maar vanuit nationaal oogpunt beschermd worden, geldt dat de verbodsbepalingen zien op het individu, maar of ontheffing verleend kan worden, wordt afgewogen tegen het effect van de ingreep op het populatieniveau van de soort.

Zorgplicht voor dieren en planten

Of dier- en plantensoorten nu wettelijk beschermd zijn of niet, iedereen moet voldoende rekening houden met in het wild levende dieren en planten en hun directe leefomgeving. De wet erkent daarmee de intrinsieke waarde van in het wild levende soorten. De Memorie van Toelichting zegt het zo: “De zorgplicht houdt in dat eenieder voldoende zorg in acht moet nemen voor de in het wild levende dieren en planten, alsmede voor hun directe leefomgeving. Overtreding van de zorgplicht is niet strafbaar gesteld; de zorgplicht kan wel door toepassing van bestuursdwang worden gehandhaafd”.

Vrijstelling regelgeving

Onder de Wet natuurbescherming is niet altijd een ontheffing nodig bij handelingen met gevolgen voor beschermde plant- en diersoorten. In (veel) gevallen kunt u gebruik maken van een vrijstelling. Een vrijstelling is een uitzondering op een wettelijk verbod, die wordt vastgesteld voor een van tevoren bepaalde categorie van gevallen. Er zijn verschillende vrijstellingen van de verboden voor beschermde soorten mogelijk. Een bekende en reeds in de praktijk toegepaste vorm van vrijstelling is die van de gedragscode. In de Wet natuurbescherming zijn voor beschermde soorten ook andere vormen van vrijstelling geïntroduceerd, zoals door middel van een Programmatische Aanpak of via een provinciale verordening. Overigens is ook een vrijstelling in de vorm van een ministeriële regeling mogelijk.

Provinciale staten kunnen vrijstelling van de verbodsbepalingen verlenen. Dit moet worden geregeld in een provinciale verordening.

Gedragscodes die zijn opgesteld onder de Flora- en faunawet kunnen worden uitgebreid ten aanzien van soorten die op grond van de Wet natuurbescherming beschermd worden maar dat op grond van de Flora- en faunawet nog niet waren. Goedkeuring van een gedragscode op grond van de Flora- en faunawet blijft ook onder de Wet natuurbescherming geldig, voor de duur van de goedkeuring. Daarna dient de gedragscode voor goedkeuring getoetst te worden aan de Wet natuurbescherming.

Welke soorten zijn beschermd?

De Wet natuurbescherming kent drie categorieën beschermde soorten:

- Ten eerste worden alle van nature in Nederland in het wild levende vogels beschermd volgens het beschermingsregime van de Vogelrichtlijn;
- Ten tweede worden soorten beschermd op grond van de Habitatrichtlijn, het Verdrag van Bern en het Verdrag van Bonn;
- Tenslotte is er een beschermingsregime voor ‘andere soorten’ waaronder soorten vallen die vanuit nationaal oogpunt bescherming behoeven.

Beschermingsregime soorten Vogelrichtlijn § 3.1 Wn	Beschermingsregime soorten Habitatrichtlijn § 3.2 Wn	Beschermingsregime andere soorten § 3.3 Wn
Art 3.1 lid 1 Het is verboden in het wild levende vogels opzettelijk te doden of te vangen.	Art 3.5 lid 1 Het is verboden soorten in hun natuurlijke verspreidingsgebied opzettelijk te doden of te vangen	Art 3.10 lid 1a Het is verboden soorten opzettelijk te doden of te vangen
Art 3.1 lid 2 Het is verboden opzettelijk nesten, rustplaatsen en eieren van vogels te vernielen of te beschadigen, of nesten van vogels weg te nemen	Art 3.5 lid 4 Het is verboden de voortplantingsplaatsen of rustplaatsen van dieren te beschadigen of te vernielen	Art 3.10 lid 1b Het is verboden de vaste voortplantingsplaatsen of rustplaatsen van dieren opzettelijk te beschadigen of te vernielen

Art 3.1 lid 3 Het is verboden eieren te rapen en deze onder zich te hebben	Art 3.5 lid 3 Het is verboden eieren van dieren in de natuur opzettelijk te vernielen of te rapen	Niet van toepassing
Art 3.1 lid 4 en lid 5 Het is verboden vogels opzettelijk te storen, tenzij de storing niet van wezenlijke invloed is op de staat van instandhouding van de desbetreffende vogelsoort	Art 3.5 lid 2 Het is verboden dieren opzettelijk te verstoren	Niet van toepassing
Niet van toepassing	Art 3.5 lid 5 Het is verboden plantensoorten in hun natuurlijke verspreidingsgebied opzettelijk te plukken en te verzamelen, af te snijden, te ontwortelen of te vernielen	Art 3.10 lid 1c Het is verboden plantensoorten in hun natuurlijke verspreidingsgebied opzettelijk te plukken en te verzamelen, af te snijden, te ontwortelen of te vernielen

Afbeelding. 11. Verbodsbepalingen Wet natuurbescherming.

Vrijgestelde soorten

In afwijking van de verboden in artikel 3.10, eerste lid, van de Wet is het toegestaan de onderstaande soorten weg te vangen (om doden te voorkomen) en de vaste voortplantingsplaatsen of rustplaatsen van deze soorten opzettelijk te beschadigen of te vernielen wanneer er geen andere bevredigende oplossing bestaat.

De vrijstelling is van kracht wanneer de handeling verband houdt met de volgende activiteiten:

- De ruimtelijke inrichting of ontwikkeling van gebieden, daaronder begrepen het daaropvolgende gebruik van het ingerichte of ontwikkelde gebied;
- Het bestendig beheer of onderhoud aan vaarwegen, watergangen, waterkeringen, waterstaatswerken, oevers, vliegvelden, wegen, spoorwegen of bermen, of in het kader van natuurbeheer.

Nederlandse naam	Wetenschappelijke naam	Drenthe	Flevoland	Friesland	Gelderland	Groningen	Limburg	Noord-Brabant	Noord-Holland	Overijssel	Utrecht	Zeeland	Zuid-Holland	Ministerie LNV (AMvB RN art.
Grondgebonden zoogdieren														
Aardmuis	*Microtus agretis*	x	x	x	x	x	x	x	x	x	x	x	x	x
Bosmuis*	*Apodemus sylvaticus*	x	x	x	x	x	x	x	x	x	x	x	x	x
Bunzing	*Mustena putorius*	x		x5		x5	x				x		x	x
Dwergmuis	*Micromys minutes*	x	x	X	x	x	x	x	x	x	x	x	x	x
Dwergspitsmuis	*Sorex minutus*	x	x	x	x	x	x	x	x	x	x	x	x	x
Egel	*Erinaceus europaeus*	x	x	x	x	x	x	x	x		x	x	x	x
Eekhoorn	*Sciurus vulgaris*						x1							
Gewone bosspitsmuis	*Sorex ananeus*	x	x	x	x	x	x	x	x	x	x	x	x	x
Haas	*Lepus europeus*	x	x	x	x	x5	x	x	x	x	x		x	x
Hermelijn	*Mustela erminea*	x		x5		x5	x				x		x	x
Huisspitsmuis*	*Crocidura russula*	x	x	x	x	x	x	x	x	x	x	x	x	x
Konijn	*Oryctolagus cuniculus*	x	x	x	x	x	x	x	x	x	x		x	x
Molmuis	*Arvicola scherman*						x							
Ondergrondse woelmuis	*Pitymys subterraneus*	x	x	x	x	x	x	x	x		x	x		x
Ree	*Capreolus capreolus*	x	x	x	x	x	x	x	x	x	x	x	x	x
Rosse woelmuis	*Clethrionomys glareolus*	x	x	x	x	x	x	x	x	x	x	x	x	x
Steenmarter	*Martes fiona*			x			x2							
Tweekleurige bosspitsmuis	*Sorex coronatus*	x	x	x	x	x	x	x	x	x	x	x		x
Veldmuis*	*Microtus arvalis*	x	x	x	x	x	x	x	x	x	x	x	x	x
Vos	*Vulpes vulpes*	x	x	x	x	x	x	x	x	x	x	x	x	x
Wezel	*Mustela nivalis*	x		x5		x	x				x		x	x
Wild zwijn	*Sus scrofa*							x						
Woelrat	*Arvicola terrestris*	x	x	x	x	x	x	x	x	x	x	x	x	x
Amfibieën en reptielen		DR	FL	FR	GD	GR	LB	NB	NH	OV	UT	ZL	ZH	MLNV
Bruine kikker	*Rana temporaria*	x	x	x	x	x	x	x	x	x	x	x	x	x
Gewone pad	*Bufo bufo*	x	x	x	x	x	x	x	x	x	x	x	x	x
Hazelworm	*Anguis fragilis*						x3							
Kleine watersalamander	*Triturus vulgaris*	x	x	x	x	x	x	x	x	x	x	x	x	x
Levendbarende hagedis	*Zootoca vivipara*						x4							
Meerkikker	*Pelophylax ridibundus*	x	x	x	x	x	x	x	x	x	x	x	x	x
Middelste groene kikker / Bastaardkikker	*Pelophylax klepton esculentus*	x	x	x	x	x	x	x	x	x	x	x	x	x

* voor deze soorten daarnaast algemene vrijstelling in/op gebouwen en bijbehorende erven Wnb 3.10 3e lid

x1 = vrijstelling geldt in de periode maart-april en juli tot en met november

x2 = vrijstelling geldt in de periode 15 augustus tot en met februari

x3 = vrijstelling geldt in de periode juli, augustus en september

x4 = vrijstelling geldt in de periode 15 augustus tot en met 15 oktober

x5 = de vrijstelling voor deze soorten wordt ingetrokken met de inwerkingtreding van de Omgevingsverordening 2022.

Opmerking bij Friesland: Er gelden allerlei aanvullende voorschriften aan de vrijstelling mbt doden, vangen, vrijlaten en beschadigen of vernielen van verblijfplaatsen. In de stukken wordt ook vrijstelling gegeven voor de mol, maar deze is niet beschermd onder de Wnb. Deze omissie wordt rechtgezet bij de inwerkingtreding van de Omgevingsverordening 2022.

3.10.2.a / Rnb 3.31.d	ikv RO en gebruik van gebieden	x	x	x	x	x	x	x	x	x	x	x	x	x
3.10.2.d	voorkomen onnodig lijden										x			
3.10.2.e / Rnb 3.31.b	ikv beheer of onderhoud langbouw of bosbouw	x	x	x	x	x	x	x		x	x	x	x	x
3.10.2.f / Rnb 3.31.a	ikv beheer of onderhoud overig	x	x	x	x	x	x	x	x	x	x	x	x	x
3.10.2.g	ikv beheer of onderhoud landsch kwaliteiten bepaald gebied	x	x	x	x		x	x		x	x	x	x	
3.10.2.i / Rnb 3.31.c	Bestendig gebruik					x						x		x
(geldt alleen voor amfibieën) ikv bescherming wilde flora, fauna en habitats										x				

Afbeelding. 12. Lijst met soorten waarvoor een vrijstelling van de verbodsbepalingen geldt als gevolg van handelingen die in het kader van een ruimtelijke ontwikkeling worden uitgevoerd.