AKOESTISCH ONDERZOEK WEGVERKEERSLAWAAI

Bovenkamp fase 3
Heerde

R25217

RAPPORT

ancoor

Akoestisch onderzoek wegverkeerslawaai

Projectlocatie
Bovenkamp Fase 3
Heerde

Opdrachtgever
Buro Stedenbouw B.V.
Kerkplein 5
8121 BM Olst

Projectnummer en versie: **25217, versie 2.0**		*Status:* **DEFINITIEF**
Projectleider: **Dhr. M. Mengers**	*Paraaf:* 	*Rapportdatum:* **07-05-2024**

ANCOOR
Lijsterbeslaan 117
7004 GN DOETINCHEM
Telefoon 03 14 - 36 81 06
Email info@ancoor.nl

© ANCOOR Alle rechten voorbehouden. Niets uit deze uitgave mag worden vermenigvuldigd, opgeslagen in een geautomatiseerd gegevensbestand, of openbaar gemaakt, in enige vorm of op enige wijze, hetzij elektronisch, mechanisch, door fotokopieën, opnamen of op enige andere manier, zonder voorafgaande schriftelijke toestemming van de uitgever

Inhoudsopgave

1. Aanleiding en doelstelling onderzoek 1-1
1.1 Aanleiding onderzoek 1-1
1.2 Geluidgevoelig bestemmingen 1-1
1.3 Doelstelling onderzoek 1-1
1.4 Plangebied 1-1
1.5 Input 3D-rekenmodel 1-2
1.6 Reikwijdte van het onderzoek 1-2
2. Wettelijk kader 2-1
2.1 Omgevingswet 2-1
2.2 Toetsingskader wegen 2-1
2.2.1 Standaard- en grenswaarden 2-1
2.2.2 Uitgangspunt hoeveelheid geluid 2-2
2.3 Normstelling wegen 2-2
2.3.1 Vaststellen geluidaandachtsgebied 2-2
2.3.2 Opvragen gegevens Basisgeluidemissie 2-2
3. Verkeers- en modelgegevens 3-1
3.1 Verkeersgegevens gemeentelijke wegen 3-1
3.2 Verkeersgegevens Rijkswegen 3-1
4. Resultaten en toetsing 4-1
4.1 Algemeen 4-1
4.2 Resultaten afkomstig van gemeentelijke wegen 4-1
5. Overschrijding standaardwaarde 5-1
5.1 Geluid tot de standaardwaarde 5-1
5.2 Geluid tot en met de grenswaarde 5-1
5.3 Maatregelen Rijkswegen 5-2
5.3.1 Bronmaatregelen 5-2
5.3.2 Overdrachtsmaatregelen 5-2
5.3.3 Uitgangspunten financiële doelmatigheid 5-3
5.3.4 Uitwerking toets financiële doelmatigheid 5-3
5.4 Te treffen voorzieningen aan gevels 5-4
6. Gezamenlijk versus gecumuleerd geluid 6-1
6.1 Gezamenlijke geluidbelasting 6-1
6.1.1 Resultaten gezamenlijk geluid 6-1
6.2 Gecumuleerde geluidbelasting 6-2
8. Conclusie en aanbevelingen 8-1
8.1 Algemeen 8-1
8.2 Resultaten en beoordeling optredende geluidbelastingen 8-1
8.2.1 Geluidbelastingen afkomstig van gemeentelijke wegen 8-1
8.2.2 Geluidbelastingen afkomstig van de Rijksweg A50 8-1
8.3 Mogelijk te treffen maatregelen 8-2
8.4 Vastlegging gezamenlijk geluid 8-2
8.5 Ruimtelijke inpassing 8-3
8.6 Geluidluwe zijde 8-3
8.7 Geluidluwe buitenruimte 8-4
8.8 Onderzoek ‘Geluidwering gevels’ 8-4

Bijlagen

01 Regionale en lokale situering
02 Plangebied/Bouwplan
03 Prognose verkeersintensiteiten
04 Uitdraai plot en invoergegevens rekenmodel wegverkeerlawaai
05 Invoergegevens rekenmodel
06 Resultaten geluid afkomstig van gemeentelijke wegen
07 Resultaten geluid afkomstig van Rijkswegen
08 Resultaten geluid afkomstig van het wegverkeerlawaai gezamenlijk
09 Uitwerking toets financiële doelmatigheid

Hoofdstuk 1

1. Aanleiding en doelstelling onderzoek

1.1 Aanleiding onderzoek

In opdracht van Buro Stedenbouw B.V. te Olst is door Ancoor een akoestisch onderzoek ingesteld naar de optredende geluidbelastingen ten gevolge van het wegverkeer op de gevels van de geprojecteerde geluidsgevoelige bestemmingen gelegen aan het plangebied Bovenkamp fase 3 te Heerde.

Overeenkomstig het gestelde in de Omgevingswet, dient bij de uitwerking van te projecteren plannen te worden getoetst of er al dan niet rekening dient te worden gehouden met het belang van het beschermen van de gezondheid en het milieu. Hiervoor bevat het Besluit kwaliteit leefomgeving [Bkl] in artikel 5.78s een systematiek met waarden en eisen waarbinnen de aanvaardbaarheid van geluid dient te wordt beoordeeld.

Alvorens de geprojecteerde plannen kunnen worden getoetst aan de gestelde omgevingswaarden en instructieregels overeenkomstig het Bkl, dient er inzicht te bestaan in de optredende geluidsbelasting ten gevolge van het wegverkeer vanuit de directe omgeving op het geprojecteerde plangebied. Een dergelijk onderzoek is enkel noodzakelijk wanneer woningen c.q. geluidsgevoelige bestemmingen worden geprojecteerd binnen een geluidaandachtsgebied van een activiteit (bedrijf), een weg, een spoorweg of een industrieterrein.

In de onderhavige situatie ligt het geprojecteerde plangebied binnen het aandachtsgebied van een of meerdere wegen. Derhalve dient hiervoor een akoestisch onderzoek uit te worden gewerkt voor het wegverkeerslawaai. De resultaten van dit onderzoek zijn samengevat in deze rapportage.

1.2 Geluidgevoelig bestemmingen

De waarden en eisen in de instructieregels voor het bereiken van een aanvaardbaar geluid overeenkomstig het gestelde in artikel 5.78m, lid 3 tot en met 5 van het Bkl, gelden op de gevel van een langer dan 10 jaar toegelaten geluidgevoelige bestemming. Hieronder vallen alle voor geluidgevoelige bestemmingen, zoals de geprojecteerde woningen binnen het plangebied.

1.3 Doelstelling onderzoek

Doelstelling van het uit te voeren akoestische onderzoek is het bepalen van de optredende geluidsbelastingen afkomstig van het wegverkeerslawaai op de ter plaatse van het plangebied geprojecteerde voor geluidgevoelige bestemmingen in de toekomstige situatie (over ten minste 10 jaar).

1.4 Plangebied

In bijlage 01 is de regionale en lokale situering van het plangebied en de ontsluiting op de bestaande wegenstructuur hiervan weergegeven en ook een 3D-uitdraai van de ligging van het plangebied in haar directe omgeving. In bijlage 02 is een uitdraai van het door de initiatiefnemer verstrekte bouwplan weergegeven.

1.5 Input 3D-rekenmodel

Voor het uitwerken van het 3D-rekenmodel in GEOMILIEU is gebruik gemaakt van het door het Kadaster ter beschikking gestelde 3D Geluid data, versie 0.3.1. Deze dataset is samengesteld uit:

- Gebouwen LoD 1.3;
- TIN/Hoogtelijnen;
- Bodemvlakken met geluidreflectie- en absorptie waarden voor een groot deel van de modeloppervlakte; voor de hierin niet als bodemvlak opgenomen ondergrond, is een standaard bodemfactor ingevoerd van 0,7, zijnde ‘compacte ondergrond’.

De drie lagen zijn door het Kadaster volledig automatisch gegenereerd op basis van BAG, BGT en AHN. Voor deze data zijn keuzes gemaakt ten aanzien van vereenvoudiging van geometrieën, hoogte-differentiatie tussen aansluitende dak delen, minimale afmetingen, etc. Deze gegevens zijn gegenereerd om gebruikt te worden binnen de Rekenmethode AREG en zijn door Ancoor één op één overgenomen in het rekenmodel ten behoeve van deze rapportage. Dit geldt eveneens voor de bebouwing die geen hoogte heeft meegekregen. De data binnen het plangebied zijn aanvullend ingevoerd door Ancoor en gebaseerd op de door de initiatiefnemer aangeleverde gegevens.

1.6 Reikwijdte van het onderzoek

De uitvoering van werkzaamheden door Ancoor vindt op zorgvuldige wijze volgens de algemeen gebruikelijke inzichten en methoden plaats. Ancoor aanvaardt geen aansprakelijkheid voor eventuele schade ontstaan als gevolg van of verband houdend met het hiervoor aangehaalde restrisico en/of de geldigheidsduur van de regelgeving waarop deze is gebaseerd.

Hoofdstuk 2

2. Wettelijk kader

2.1 Omgevingswet

In het Besluit kwaliteit leefomgeving [Bkl] staan regels die gaan over omgevingswaarden en instructieregels waaraan een te realiseren voor geluidgevoelige bestemming moet voldoen. Omgevingswaarden moeten zorgen voor een veilige en gezonde fysieke leefomgeving en een goede omgevingskwaliteit, terwijl Instructieregels gaan over normen en regels afkomstig van geluid van activiteiten, wegen, spoorwegen en industrieterreinen. Deze regels dienen te worden toegepast bij de vaststelling van een omgevingsplan, een omgevingsvergunning voor een buitenplanse omgevingsplan-activiteit en bij de vaststelling van een projectbesluit. Voor gemeentelijke wegen en locale spoorwegen gelden andere toetsingscriteria dan bij rijkswegen, hoofdspoorwegen en provinciale wegen.

2.2 Toetsingskader wegen

Bij het toestaan van een geluidgevoelige bestemming in de directe nabijheid van een rijksweg, hoofdspoorweg, een provinciale- of gemeentelijke weg of een bij omgevings-verordening aangewezen lokale spoorweg [gelegen binnen een geluidsaandachtgebied], geldt voor het beoordelen van geluid de algemene taak 'de evenwichtig toedeling van functies aan een locatie'. Het bevoegd gezag voert deze taak uit middels het vaststellen van een projectbesluit, een omgevingsplan of een omgevingsvergunning voor een buitenplanse omgevingsplanactiviteit.

2.2.1 Standaard- en grenswaarden

Het Besluit Kwaliteit en Leefomgeving [Bkl] bevat standaardwaarden en grenswaarden voor geluid ter plaatse van een geluidgevoelig bestemming welke wordt veroorzaakt door een of meerdere geluidbronsoort. Deze waarden zijn van toepassing op het geluid afkomstig van de gezamenlijke geluidbronnen van een geluidbronsoort. De waarden die hierbij zijn toegelaten, staan in de navolgende tabel.

Tabel 2-1: Geluidsnormen geluidgevoelige bestemmingen, conform Besluit kwaliteit leefomgeving.

Geluidbronsoort	Standaardwaarde [dB] conform tabel 3.34 Bkl	Grenswaarde [dB] conform tabel 3.35 Bkl
Gemeentewegen	53 L_{den}	70 L_{den}
Waterschapswegen	53 L_{den}	70 L_{den}
Lokale spoorwegen en hoofdspoorwegen	55 L_{den}	70 L_{den}
Provinciale wegen	50 L_{den}	65 L_{den}
Rijkswegen	50 L_{den}	65 L_{den}

Primair dient als aanvaardbaar geluid afkomstig van een weg op een geluidgevoelige bestemming, te worden voldaan aan de in de bovenstaande tabel opgenomen standaardwaarde. Hierbij is de kans op gezondheidsschade zo gering mogelijk.

Mits onderbouwd, mag een bevoegd gezag meer geluid dan de standaardwaarde als aanvaardbaar beoordelen. Het besluit hiertoe moet overeenkomstig het gestelde in artikelen 5.78m tot en met 5.78q van het Bkl, voldoen aan de eisen zoals deze zijn gesteld in de betreffende instructieregels.

2.2.2 Uitgangspunt hoeveelheid geluid

In Bijlage 1 van het Bkl, is het geluid door een geluidbronsoort gedefinieerd als het geluid van alle wegen of spoorwegen die bij de geluidbronsoort horen. Dat betekent dat het geluid door bijvoorbeeld een gemeenteweg, het geluid is van alle gemeentewegen samen. De hoeveelheid geluid van de geluidbronsoort gemeenteweg of lokale spoorwegen is gelijk aan de optredende geluidbelasting in het maatgevende jaar. Het bevoegd gezag kan het geluid afkomstig van gemeentewegen, als deze grotendeels gebundeld of verweven is ook het geluid van een lokale spoorweg [trambaan of metro], eveneens samenvoegen. Een en ander dient dan te zijn vastgesteld in het Omgevingsplan.

Het bevoegd gezag kan alleen geluid tot en met de grenswaarde op de gevel van een geluidgevoelig bestemming toestaan, als aan een aantal voorwaarden wordt voldaan.

2.3 Normstelling wegen

2.3.1 Vaststellen geluidaandachtsgebied

Langs alle wegen met een verkeersintensiteit van ten minste 1.000 motorvoertuigen per etmaal, bevinden zich op grond van de Omgevingswet geluidaandachtsgebieden waarbinnen de geluidhinder aan bepaalde wettelijke normen dient te voldoen. De breedte van deze geluidaandachtsgebieden wordt bepaald op basis van berekeningen en beslaat het gebied waarbinnen de standaardwaarde mogelijk zal worden overschreden. De wijze waarop dit aandachtsgebied dient te worden bepaald is opgenomen in de Aanvullingsregel geluid [Arg].

De bepaling van een geluidaandachtsgebied is afhankelijk van de juridische status van de bron. Als een geluidproductieplafond is vastgesteld, wordt gebruik gemaakt van de gegevens bij vaststelling daarvan. Dit betreft voor wegverkeerslawaai met name rijkswegen en provinciale wegen. Hetzelfde geldt ook voor een waterschapsweg of gemeentelijke weg als daarvoor een geluidproductieplafond is vastgelegd (via een omgevingsverordening). Als dat laatste niet het geval is, wordt uitgegaan van de gegevens die zijn gebruikt bij het vastleggen van de basisgeluidemissie voor die bronnen.

2.3.2 Opvragen gegevens Basisgeluidemissie

Voor bronnen die onderdeel uitmaken van de rijksinfrastructuur en de provinciale wegen is de geluidsproductie vastgelegd in geluidproductieplafonds [GPP's], op basis waarvan de omvang van een geluidaandachtsgebied dient te worden bepaald. Voor bronnen die buiten de GPP-systematiek vallen wordt onder de Omgevingswet een Basisgeluidemissie [BGE] vastgesteld, om zo de geluidsproductie vast te kunnen leggen en te monitoren. In dit geval om gemeentelijke wegen, waarvoor op basis van het BGE het geluidaandachtsgebied worden bepaald.

De gegevens die ten grondslag liggen aan de BGE, bestaan onder andere uit de verkeersgegevens, rijsnelheden, de deklaag of bovenbouw. Met behulp van het BGE wordt vervolgens het geluidaandachtsgebied vastgesteld. De beheerders van BGE-bronnen, namelijk gemeenten en waterschappen, zijn verantwoordelijk voor het tijdig aanleveren van deze gegevens. Tot op heden zijn er met betrekking tot de omgeving van het geprojecteerde plangebied geen gegeven aangetroffen in het BGE.

Hoofdstuk 3

3. Verkeers- en modelgegevens

3.1 Verkeersgegevens gemeentelijke wegen

De gemeente Heerde heeft de verkeersintensiteiten van omliggende wegen in de directe nabijheid van het plangebied gelegen, aangeleverd voor het prognosejaar 2025. Voor de Elburgerweg heeft de gemeente Heerde snelheidsmetingen uit het jaar 2018 aangeleverd i.v.m. het ontbreken van verkeerstellingen uit het verkeersmodel.

Voor zover deze door de gemeente aangeleverde verkeersgegevens en snelheidmetingen inclompleet zijn om op te kunnen nemen in een 3D-rekenomgeving, zijn deze aangevuld en uitgewerkt door Ancoor, de onderbouwing hiervoor is opgenomen in de uitwerking van de verkeersprognoses in Bijlagen 03.

Dit heeft geresulteerd in de uitgewerkte gevens betreffende de verdeling van de verkeersitensiteiten over de dag-, avond- en nachtperiode en de voertuigcategorie licht [LV], middel [MV] en zwaar [ZV]. Daarnaast zijn ook de voor de input benodigde relevante maximumsnelheden en wegdektypen per afzonderlijk wegvak nader uitgewerkt. Er is rekening gehouden met een autonome groei van 1% per jaar in de gemeente Heerde. Voor een overzicht van de uitgewerkte verkeers- en weggegevens, voor de gezoneerde wegen in de directe omgeving van het plangebied, wordt verwezen naar de onderstaande tabellen. Gemeentelijke wegen waarbij de intensiteit lager zijn dan 1000 motorvoertuigen per etmaal, zijn in dit onderzoek weggelaten omdat deze niet hoeven te worden beschouwd volgens het Bkl.

De uitgewerkte input is als uitgangspunt voor de op te stellen berekeningen gebruikt. Voor de onderbouwing van de berekeningen wordt kortheidshalve verwezen naar de bij dit onderzoek uitgewerkte bijlagen).

3.2 Verkeersgegevens Rijkswegen

Voor de verkeersgegevens van de Rijksweg A50 bij Heerde is gebruik gemaakt van de informatie die is aangeboden door de Rijkswaterstaat. Omdat de geluidgegevens nog niet beschikbaar zijn via het geluidregister op geluidgegevens.nl, is er contact opgenomen met Rijkswaterstaat via het contactformulier. Voor dit onderzoek hebben we de meest actuele brongegevens van Rijkswaterstaat per email ontvangen die beschikbaar zijn. Voor een overzicht van de uurintensiteiten van de Rijksweg A50 wordt verwenzen naar onderstaande tabel.

Tabel 3-1: Uur intensiteiten in de nabijheid van het plangebied gelegen Rijksweg A50.

Naam	Omschrijving	Wegdek	Snelheid	Aantal	LV(D)	LV(A)	LV(N)	MV(D)	MV(A)	MV(N)	ZV(D)	ZV(A)
40673	Basisnetwerk	W4	--	24720,0	1391,8	650,0	229,5	93,7	24,0	24,0	127,2	41,3
40798	Basisnetwerk	W4	--	25877,4	1460,4	715,9	185,2	113,2	36,0	36,0	133,1	59,1
39250	Basisnetwerk	W4	--	21689,4	1223,7	559,0	199,1	84,5	21,9	21,9	113,0	36,9

Hoofdstuk 4

4. Resultaten en toetsing

4.1 Algemeen

De invloed van het wegverkeerslawaai op de in de directe omgeving hiervan gelegen plangebied, is in dit akoestische onderzoek nader onderzocht. De berekeningen van de geluidsbelasting afkomstig van het wegverkeer zijn verricht middels een door DGMR ontwikkeld computerprogramma Geomilieu (V2023-3). Deze is gebaseerd op het Reken- en meetvoorschrift overeenkomstig de Omgevingswet.

In bijlage 04 is de situering van het plangbied weergegeven zoals deze in het computerprogramma Geomilieu is ingevoerd. De invoergegevens van de objecten, wegen en ontvangerpunten zoals deze dienen te worden beschouwd in de zin van de Omgevingswet, zijn eveneens opgenomen in bijlage 04. De beoordelingspunten zijn rondom de geprojecteerde woonbestemmingen gesitueerd, waarbij per beoordelingspunt berekeningen zijn uitgevoerd op een waarneemhoogte van 2, 5 en 8 meter boven het vloerniveau van de hierin aanwezige geluidsgevoelige ruimten.

4.2 Resultaten afkomstig van gemeentelijke wegen

De resultaten van de berekende invallende geluidsbelastingen L_{den} als gevolg van het gezamelijke wegverkeer op de gemeentelijke wegen is opgenomen in Bijlage 06. In onderstaande tabellen zijn enkel de berekende hoogste geluidsbelastingen hiervan opgenomen.

Tabel 4-1: Resultaten afkomstig van de gezamelijke gemeentelijke wegen.

Naam	Hoogte	Dag [dB]	Avond [dB]	Nacht [dB]	Lden [dB]	Toets [dB]	Overschrijding [dB]
TP1_C	8,0	44,1	41,8	34,5	44,8	53,0	-
TP5_C	8,0	42,9	40,6	33,3	43,6	53,0	-
TP4_C	8,0	42,9	40,5	33,3	43,6	53,0	-
TP9_C	8,0	42,1	39,8	32,5	42,8	53,0	-
TP1_B	5,0	42,0	39,8	32,5	42,8	53,0	-
TP12_C	8,0	41,0	38,7	31,5	41,7	53,0	-
TP5_B	5,0	40,9	38,7	31,4	41,7	53,0	-
TP4_B	5,0	40,6	38,3	31,0	41,3	53,0	-
TP8_C	8,0	40,5	38,1	30,8	41,1	53,0	-
TP9_B	5,0	40,3	38,1	30,8	41,0	53,0	-
TP17_C	8,0	40,1	37,9	30,6	40,9	53,0	-
TP24_C	8,0	39,8	37,5	30,3	40,5	53,0	-
TP21_C	8,0	39,7	37,5	30,2	40,5	53,0	-
TP1_A	2,0	39,4	37,4	30,1	40,3	53,0	-
TP5_A	2,0	39,0	37,0	29,7	39,9	53,0	-
TP2_C	8,0	39,1	36,9	29,6	39,9	53,0	-

Van de gezamelijke gemeentelijke wegen afkomstige geluidsbelasting, bedraagt maximaal 45 dB. Hierbij kan worden geconcludeerd dat deze maximale geluidsbelasting als gevolg van het wegverkeer op de gemeentelijke wegen in de directe omgeving van het plangebied, de toelaatbare grenswaarde van 53 dB [L_{den}] op geen enkel punt overschrijdt.

4.3 Resultaten afkomstig van de Rijksweg

De resultaten van de berekende invallende geluidsbelastingen L_{den} als gevolg van het gezamelijke wegverkeer op de Rijkswegen is opgenomen in Bijlage 07. In onderstaande tabellen zijn enkel de berekende hoogste geluidsbelastingen hiervan opgenomen.

Tabel 4-2: Resultaten optredende geluidbelastingen afkomstig van de Rijksweg A50.

Naam	Hoogte	Dag [dB]	Avond [dB]	Nacht [dB]	Lden [dB]	Toets [dB]	Overschrijding [dB]
TP131_C	8,0	51,1	47,8	44,7	52,9	50,0	3
TP131_B	5,0	51,0	47,8	44,6	52,8	50,0	3
TP127_C	8,0	50,8	47,6	44,4	52,6	50,0	3
TP132_B	5,0	50,7	47,4	44,2	52,5	50,0	3
TP123_C	8,0	50,7	47,4	44,3	52,5	50,0	3
TP127_B	5,0	50,6	47,4	44,2	52,4	50,0	2
TP132_C	8,0	50,6	47,3	44,1	52,3	50,0	2
TP123_B	5,0	50,5	47,3	44,1	52,3	50,0	2
TP131_A	2,0	50,5	47,4	44,0	52,3	50,0	2
TP127_A	2,0	50,0	46,9	43,5	51,8	50,0	2
TP112_C	8,0	49,9	46,6	43,4	51,7	50,0	2
TP132_A	2,0	49,9	46,7	43,3	51,6	50,0	2
TP128_C	8,0	49,8	46,4	43,3	51,5	50,0	2
TP123_A	2,0	49,7	46,6	43,1	51,5	50,0	2
TP112_B	5,0	49,7	46,4	43,2	51,4	50,0	1
TP124_C	8,0	49,5	46,2	43,0	51,3	50,0	1
TP104_C	8,0	49,5	46,1	43,0	51,3	50,0	1
TP128_B	5,0	49,3	46,0	42,8	51,0	50,0	1
TP88_C	8,0	49,3	46,0	42,8	51,0	50,0	1
TP104_B	5,0	49,2	45,9	42,7	51,0	50,0	1
TP124_B	5,0	49,1	45,8	42,6	50,9	50,0	1
TP107_C	8,0	49,1	45,8	42,6	50,8	50,0	1
TP84_C	8,0	49,0	45,7	42,5	50,7	50,0	1
TP116_C	8,0	48,8	45,4	42,3	50,5	50,0	1

Van de Rijksweg A50 afkomstige geluidsbelasting, bedraagt maximaal 53 dB [L_{den}]. Hierbij kan worden geconcludeerd dat deze maximale geluidsbelasting als gevolg van het wegverkeer op deze weg in de directe omgeving van het plangebied, de toelaatbare grenswaarde van 50 dB [L_{den}] met maximaal 3 dB [L_{den}] overschrijdt.

4.4 Beoordeling

Geconcludeerd kan worden dat er als gevolg van het wegverkeer op de Rijksweg A50, sprake zal zijn van het overschrijden van de gestelde Standaardwaarden. Overeenkomstig het gestelde in de Omgevingswet, dient te worden nagegaan in hoeverre er voldoende rekening is gehouden met het belang van het beschermen van de gezondheid en het milieu. Uit de uitgewerkte onderzoeksresultaten blijkt, dat zonder het treffen van aanvullende voorzieningen niet aan de gestelde Standaardwaarden kan worden voldaan. Dit houdt in dat er ter plaatse, zonder het treffen van aanvullende voorzieningen, mogelijk geen sprake zal zijn van een veilige en gezonde fysieke leefomgeving en een goede omgevingskwaliteit.

Hoofdstuk 5

5. Overschrijding standaardwaarde

5.1 Geluid tot de standaardwaarde

Primair dient als aanvaardbaar geluid afkomstig van een weg op een geluidgevoelige bestemming, te worden voldaan aan de in de per geluidbronsoort vastgestelde standaardwaarde. Indien hieraan voor alle geluidbronsoorten wordt voldaan, dan kan worden gesteld dat in de directe omgeving van het geprojecteerde bouwplan sprake is van een goed woon- en leefklimaat. Hierbij is de kans op gezondheidsschade zo gering mogelijk. Aanvullend te treffen voorzieningen aan de gevels zijn in dat geval niet noodzakelijk. Wanneer er sprake is van een overschrijding, dan zijn aanvullende voorziening noodzakelijk, waarbij aan een aantal voorwaarden dient te worden voldaan.

5.2 Geluid tot en met de grenswaarde

Het overschrijden van de standaardwaarde op een gevel van een voor geluidgevoelige bestemming tot en met de grenswaarde, kan alleen worden toegestaan als:

1. Er geen geluidbeperkende maatregelen kunnen worden getroffen om aan de standaardwaarde te kunnen voldoen;
2. De overschrijding van de standaardwaarde zoveel mogelijk wordt beperkt door het treffen van geluidbeperkende maatregelen, dan wel geluidbeperkende maatregelen te treffen die de overschrijding van de standaardwaarde in mindere mate beperkt, maar die leiden tot minder gecumuleerd geluid;
3. De geluidbeperkende maatregelen bij voorkeur aan de bron worden getroffen;
4. Tegen het treffen van geluidbeperkende maatregelen geen overwegende bezwaren van stedenbouwkundige, verkeerskundige, vervoerskundige, landschappelijke of technische aard bestaan;
5. Voor bronnen in het beheer van het Rijk [Rijkswegen] geluidbeperkende maatregelen als financieel doelmatig dienen te worden beoordeeld;
6. Het gecumuleerd geluid wordt beoordeeld;
7. Het gezamenlijk geluid wordt bepaald;
8. Het besluit tot geluidwerende maatregelen als het geluid in een geluidgevoelige ruimte hoger is dan de grenswaarde in geluidgevoelig ruimte (binnenwaarde). De karakteristieke geluidwering van deze ruimte is minstens 3 dB groter dan het verschil tussen het gezamenlijk geluid en de grenswaarde. Deze grenswaarde in geluidgevoelig ruimte is in de regel 36 dB. In een beperkt aantal bestaande situaties is de grenswaarde 41 dB (artikel 3.51 lid 1 onder a sub 2 Bkl).

Bij het treffen van maatregelen geldt in zijn algemeenheid een voorkeursvolgorde waarbij in eerste instantie wordt gekeken naar een goede ruimtelijke inpassing [1], dan naar het treffen van bronmaatregelen [2], daarna naar het treffen van overdrachtsmaatregelen [3] en tenslotte naar het treffen van maatregelen ter plaatse van de ontvanger [4]. Dit betreft met name het aanbrengen van geluidwerende voorzieningen aan de maatgevende geveldelen.

Bij een overschrijding van de optredende geluidbelastingen als gevolg van bronnen welke in beheer zijn van het Rijk, dient tevens de financiële doelmatigheid van bron- en/of

overdrachtsmaatregelen [5] te worden betrokken bij de beoordeling. Deze methode is niet voorgeschreven voor bronnen in het beheer van de provincies.

5.3 Maatregelen Rijkswegen

5.3.1 Bronmaatregelen

Uit de uitgewerkte berekeningen blijkt dat er sprake is van een overschrijding van de standaardwaarde van 50 dB als gevolg van de optredende geluidbelasting afkomstig van de Rijksweg A50. Naar aanleiding hiervan dienen er ter plaatse van de woonbestemming waar sprake is van een overschrijding van deze standaardwaarde, geluid beperkende maatregelen te worden overwogen. Allereerst kan hierbij worden gedacht aan bronmaatregelen (b.v. het verminderen van de verkeersintensiteit op de betreffende weg, het verlagen van de rijsnelheid, stiller wegdek, wijziging vormgeving). Naar verwachting zullen de verkeersintensiteiten op de A50 waarbij sprake is van een overschrijding van de standaardwaarde, in de nabije toekomst niet verminderen. Ook zal het verder verlagen van de rijsnelheid niet aan de orde zijn. Als bronmaatregel zal het eveneens geen verschil maken om een ander type wegverharding toe te passen aangezien de A50 reeds is voorzien van een stille 2-laags ZOAB.

5.3.2 Overdrachtsmaatregelen

Als overdrachtsmaatregel zou het aanbrengen of het verhogen van geluidsschermen langs de maatgevende weggedeelten waar sprake is van de overschrijdingen van de standaardwaarde kunnen worden overwogen. Een scherm is het meest effectief indien dit zo dicht mogelijk langs het betreffende weggedeelte wordt geplaatst en deze voldoende hoogte heeft om de optredende geluidbelastingen ter plaatse van alle voor bewoning bestemde verdiepingen af te kunnen schermen. Daarnaast dient tegen het treffen van geluidbeperkende maatregelen geen overwegende bezwaren van stedenbouwkundige, verkeerskundige, vervoerskundige of landschappelijke aard te bestaan en dient er fysiek voldoende ruimte aanwezig te zijn om deze overdrachtsmaatregelen ter plaatse toe te kunnen passen.

Middels berekeningen in dit onderzoek met een toekomstig scherm van 2 meter hoogte langs de A50 met een lengte van plusminus 730 meter lengte, kan de geluidbelasting nog niet worden verlaagd tot onder de standaardwaarde. Gezien de overschrijding van de standaardwaarde op het bouwplan waarbij sprake is van een overschrijding van de gestelde standaardwaarde, is zelfs na het toepassen van een hoger scherm dan 2 meter niet doeltreffend om de geluidbelasting onder de standaardwaarde te krijgen. Uit berekeningen blijkt namelijk dat het toepassen van een scherm van plusminus 4 meter hoog en 730 meter lengte nog niet aan de maximale waarde kan worden voldaan. Zie onderstaande tabel voor de resultaten met een schermhoogte van 4 meter.

Tabel 5-1: Hoogst optredende geluidbelastingen afkomstig van de Rijksweg A50 inclusief 4 meter schermhoogte langs de A50.

Naam	Hoogte	Dag [dB]	Avond [dB]	Nacht [dB]	Lden [dB]	Toets [dB]	Overschrijding [dB]
TP131_C	8,0	50,7	47,5	44,3	52,5	50,0	3
TP131_B	5,0	50,7	47,5	44,3	52,5	50,0	3
TP127_C	8,0	50,5	47,2	44,1	52,3	50,0	2
TP127_B	5,0	50,4	47,2	44,0	52,2	50,0	2
TP123_C	8,0	50,3	47,1	43,9	52,1	50,0	2
TP123_B	5,0	50,3	47,1	43,9	52,1	50,0	2
TP132_B	5,0	50,3	47,0	43,8	52,0	50,0	2

Daarnaast is het de vraag in hoeverre het aanbrengen van overdrachtsmaatregelen financiële haalbaar zullen zijn. Om dit na te kunnen gaan, dient hiervoor een financiële doelmatigheidstoets te worden uitgevoerd. Mocht hieruit blijken dat het treffen van

voorzieningen op grond van de optredende geluidbelastingen doelmatig zijn, dan is realisatie van de geprojecteerde woonbestemming enkel mogelijk indien de overdrachtsmaatregelen die hierbij zijn uitgewerkt, als uitgangspunt gelden.

5.3.3 Uitgangspunten financiële doelmatigheid

1. Een geluidbeperkende maatregel is financieel doelmatig als:
   - Het aantal maatregelpunten lager is dan het aantal reductiepunten voor het geluidgevoelige cluster waarvoor de maatregel is bedoeld; en
   - De maatregel leidt tot een significante afname van het geluid op het geluidgevoelige cluster.
2. In afwijking van het eerste lid van deze paragraaf:
   - Is een geluidbeperkende maatregel alleen financieel doelmatig als deze, al dan niet in combinatie met maatregelen aan de bron, leidt tot een afname van het geluid op ten minste één geluidgevoelig gebouw met ten minste 5 dB.
   - Is een geluidbeperkende maatregel niet financieel doelmatig als met de maatregel een bestaande geluidbeperkende maatregel wordt vervangen die, niet ouder is dan tien jaar, niet hoger kan worden gemaakt en een geluidreductie oplevert die nagenoeg gelijk is aan die van het nieuwe werk of bouwwerk.

5.3.4 Uitwerking toets financiële doelmatigheid

Op basis van de uitgewerkte optredende geluidbelastingen op de geprojecteerde voor geluidgevoelige bestemmingen, dienen bij optredende geluidbelastingen groter dan 50 dB, reductiepunten te worden toegekend. Het aantal reductiepunten wordt bepaald aan de hand van onderstaande tabel:

Tabel 5-1: Bepaling aantal Reductiepunten geprojecteerde woonbestemming.

Aantal Eenheden	Max. optredende geluidbelasting	Reductie Punten
12	51	1000
12	52	1300
6	53	1600
	54	1900
	55	2100
	56	2400
	57	2700
	58	3000
	59	3300
	60	3600
	61	3900
	62	4100
	63	4400
	64	4700
	65	5000
	66	7800
	67	8100
	68	8300
	69	8600
	70	8900
Totaal aantal Reductiepunten geprojecteerd bouwplan bedraagt:		*37200*

Wanneer het aantal wooneenheden met een overschrijding van de standaardwaarde in de bovenstaande tabel wordt ingevuld ter plaatse van de daarbij behorende optredende maximale geluidbelasting, wordt het totale aantal reductiepunten voor het geprojecteerde plangebied berekend. In het onderhavige geval is er sprake van totaal 37200 reductiepunten.

Deze reductiepunten dienen te worden afgezet tegen de nog nader uit te werken maatregelenpunten. Voor het bepalen van het aantal maatregelenpunten, wordt kortheidshalve verwezen naar de hiervoor in bijlage 09 opgenomen berekeningen.

Omschrijving Overdrachtsmaatergel geluidschermen	Maatregel punten	Maatregel m1
Geluidscherm hoogte 1 meter	53	702
Geluidscherm hoogte 2 meter	93	400
Geluidscherm hoogte 3 meter	133	280
Geluidscherm hoogte 4 meter	173	215
Geluidscherm hoogte 5 meter	212	175
Geluidscherm hoogte 6 meter	251	148
Geluidscherm hoogte 7 meter	289	129
Geluidscherm hoogte 8 meter	327	114
Geluidscherm hoogte 9 meter	371	100

Omschrijving Noodzakelijke Overdrachtsmaatregel	Maatregel punten	Noodzakelijke lengte in m1		Punten
Geluidscherm hoogte 4 meter	173	730	Worst-case	126290

Conclusie DOELMATIGHEIDSTOETS:	Reductiepunten	37200
	Maatregelpunten	126290
	Financieel ONDOELMATIG	

Resumerend kan worden gesteld dat op grond van de uitgevoerde doelmatigheidstoets ten aanzien van de overschrijdingen van de optredende geluidbelastingen afkomstig van de Rijksweg A50, sprake is van financiële ondoelmatigheid. Dit heeft tot gevolg dat aan te brengen bronmaatregelen dan wel overdrachtsmaatregelen ondoelmatig zijn en enkel middels het treffen van aanvullende geluidwerende voorzieningen aan de maatgevende geveldelen [ter plaatse van de ontvanger], realisatie van de geprojecteerde bebouwing mogelijk maakt.

5.4 Te treffen voorzieningen aan gevels

Om diverse redenen kunnen ter plaatse van de geprojecteerde voor geluidgevoelige bestemmingen, geen bron- of overdrachtsmaatregelen worden getroffen om de optredende gevelbelastingen te reduceren tot de standaardwaarde. Om de voorgenomen plannen alsnog te kunnen realiseren, dient te worden nagegaan in hoeverre dit mogelijk is middels het treffen van aanvullende voorzieningen aan de betreffende gevels.

Hoofdstuk 6

6. Gezamenlijk versus gecumuleerd geluid

6.1 Gezamenlijke geluidbelasting

Het Besluit kwaliteit leefomgeving [Bkl] bevat specifieke instructieregels gericht op de beoordeling van het geluid op de gevel van een geluidgevoelige bestemming. Het gaat om de geluidbronsoorten industrieterreinen met een geluidproductieplafond, wegen en spoorwegen. Onderdeel van de instructieregels is de bepaling van het gezamenlijk geluid op de gevel. Het gezamenlijke geluid is het geluid door geluidbronsoorten en andere activiteiten tegelijk, energetisch opgeteld zonder correctie voor de verschillen in hinderlijkheid.

Het gezamenlijke geluid op de gevel is nodig om de benodigde geluidwering hiervan te kunnen bepalen. Dat is noodzakelijk om de binnenwaarde van een geluidgevoelige bestemming te kunnen borgen. Dit alleen als het te beoordelen geluid van een van de geluidbronsoorten op een gevel hoger is dan de standaardwaarde.

Bij het toelaten van een geluidgevoelige bestemming legt het bevoegd gezag, overeenkomstig het gestelde in artikel 5.78ad Bkl, de waarde van het gezamenlijk geluid op de gevel in het omgevingsplan of in de omgevingsvergunning voor de buitenplanse omgevingsplanactiviteit vast.

6.1.1 Resultaten gezamenlijk geluid

Tabel 6-1: Resultaten vanaf 50 dB afkomstig van alle geluidbronsoorten gezamenlijk.

Naam	Omschrijving	Hoogte [m]	Wegverkeer L_{den}	Gezamenlijk [dB]
TP131_C	Woning 1 en 2	8,0	52,9	53
TP131_B		5,0	52,8	53
TP127_C	Woning 3 en 4	8,0	52,6	53
TP132_B		5,0	52,5	53
TP123_C	Woning 5 en 6	8,0	52,5	53
TP127_B		5,0	52,4	52
TP132_C		8,0	52,4	52
TP123_B		5,0	52,3	52
TP131_A		2,0	52,3	52
TP127_A		2,0	51,8	52
TP112_C	Woning 7 t/m 18	8,0	51,7	52
TP132_A		2,0	51,7	52
TP128_C		8,0	51,6	52
TP112_B		5,0	51,5	52
TP123_A		2,0	51,5	52
TP104_C	Woning 19	8,0	51,3	51
TP124_C		8,0	51,3	51
TP88_C	Woning 20	8,0	51,1	51
TP128_B		5,0	51,1	51
TP104_B		5,0	51,0	51
TP124_B		5,0	50,9	51

Tabel 6-2: Vervolg resultaten vanaf 50 dB afkomstig van alle geluidbronsoorten gezamenlijk.

Naam	Omschrijving	Hoogte [m]	Wegverkeer L_{den}	Gezamenlijk [dB]
TP107_C	Woning 22 t/m 27	8,0	50,8	51
TP84_C	Woning 28	8,0	50,8	51
TP4_C	Woning 29	8,0	50,8	51
TP12_C	Woning 30	8,0	50,6	51
TP48_C	Woning 31	8,0	50,6	51
TP116_C	Woning 32 t/m 37	8,0	50,5	51
TP48_B		5,0	50,5	51
TP88_B		5,0	50,4	50

In de bovenstaande tabel staan de hoogste geluidbelastingen per woning beschreven. De gemeente Heerde dient deze waarden die in het rood zijn aangegeven te registreren. Deze waarden vertegenwoordigen de gezamenlijke geluidbelasting op de betreffende woningen als gevolg van geluid afkomstig van alle geluidbronsoorten gezamenlijk. Voor een overzicht van alle gezamenlijke resultaten en voor een overzicht van de locaties van de betreffende woningen wordt verwezen naar bijlage 08.

6.2 Gecumuleerde geluidbelasting

De gecumuleerde geluidbelasting afkomstig van alle bronnen gezamenlijk behoeft enkel te worden uitgewerkt in het kader van de ruimtelijke inpassing. Hierbij is rekening gehouden met een verschil in hinderbeleving tussen bronsoorten onderling. De gecumuleerde geluidbelasting dient te worden bepaald om na te gaan of er ter plaatse van geluidluwe zijden van een geprojecteerde woonbestemming, geen sprake is van een optredende geluidbelasting van meer dan 53 dB. De maximaal gecumuleerde geluidbelasting bedraagt in de onderhavige situatie 53 dB. In het kader van ruimtelijke inpassing industrielawaai is gebleken dat hier geen overschrijding is van de gestelde waarde, hierdoor kan dit buiten beschouwing worden gelaten. Gebaseerd op de maximale waarde van het wegverkeer, kan worden geconcludeerd dat er ter plaatse van de geluidluwe zijdes van alle geprojecteerde woningen sprake is van een goed woon- en leefklimaat.

Hoofdstuk 7

7. Ruimtelijke inpassing

7.1 Overwegingen ruimtelijke inpassing

Wanneer er bij het aanpassen van een bestemmingsplan, sprake is van een overschrijding van een van de standaardwaarden op een van de te toetsen geluidbronsoorten, dan dient om de realisatie van het geprojecteerde bouwplan alsnog mogelijk te maken, eveneens te worden nagegaan in hoeverre dit plan ruimtelijk is in te passen in haar omgeving. Dit houdt in dat dient te worden nagegaan in hoeverre er ook na de realisatie van de geprojecteerde bouwplannen nog sprake is van een 'evenwichtige toedeling van functies aan locaties'.

De lokale regels voor ruimtelijke inpassing van woonbestemmingen in haar directe omgeving staan in het (tijdelijk deel van het) omgevingsplan. Het relevante tijdelijk deel bestaat uit oude ruimtelijke besluiten (artikel 22.1 Omgevingswet) en de bruidsschat. Een en ander houdt in dat hiervoor nog aansluiting kan worden gezocht bij de oude ruimtelijke besluiten. Om de ruimtelijke inpassing te kunnen overwegen, dient het omgevingsgeluid [gecumuleerde geluid] te worden geclassificeerd.

7.1.1 Aanvaardbaarheid gecumuleerd geluid

Voor de beoordeling van het gecumuleerde geluid, gelden geen standaard- of grenswaarden [dus geen normen]. Wel dient de aanvaardbaarheid van het gecumuleerde geluidniveau beoordeelt te worden in relatie met de omstandigheden en belangen die daarmee gemoeid zijn. Uit onderzoek moet blijken dat het gecumuleerde geluid op de geprojecteerde voor geluidgevoelige bestemmingen aanvaardbaar is.

Voor de beoordeling van de gecumuleerde geluidbelasting op de geprojecteerde voor geluidgevoelige bestemmingen, dient gebruik te worden gemaakt van een classificeringsmethode. Hiervoor wordt in de regel een milieukwaliteitsmaat volgens de 'Methode Miedema', [Publicatiereeks Verstoring: Geluid, Geur en Milieukwaliteit. Den Haag 1998, van het Ministerie van Volkshuisvesting, Ruimtelijke Ordening en Milieu] toegepast. Hierin wordt de optredende gecumuleerde geluidbelasting geclassificeerd en beoordeeld op basis van klassen van 5 dB. De cumulatie van het geluid wordt getoetst aan onderstaande tabel, welke een indicatie geeft van de beleving van geluidwaarden. De aanvaarbaarheid wordt integraal beoordeeld, waarbij aspecten als hinder, gezondheid, woningbouw, economie en mobiliteit eveneens kunnen worden betrokken.

7.1.1 Beoordelingsmethode Miedema

De beschreven methode betreft een geaccepteerde beoordelingsmethode. Doel van deze methode is het bepalen van de Milieu Kwaliteits Maat (MKM) op basis van een geluidbelasting als gevolg van verschillende geluidsoorten. Op basis van de berekende MKM is een kwalificatie van de totale akoestische omgeving aan te geven. De hierbij toegepaste classificering is weergegeven in de bijgaande tabel.

gecumuleerde L_{DEN},	classificering milieukwaliteit
< 50	Goed
50 – 55	Redelijk
55 – 60	Matig
60 – 65	Tamelijk slecht
65 – 70	Slecht
> 70	Zeer slecht

Op basis van genoemde methode is de omgevingskwaliteit in de directe omgeving van het plangebied beoordeeld. De omgevingskwaliteit ter plaatse van de maatgevende gevels worden getypeerd als **'redelijk**.

Bij een geluidbelasting hoger dan 65 dB, vanaf de categorie 'Slecht', dient de aanvaardbaarheid van de kwalificatie aanvullend gemotiveerd te worden. Bij een gecumuleerde geluidbelasting welke 2 dB of hoger is dan de geluidbelasting ten gevolge van de te toetsen geluidbronsoort, dienen in het kader van de aanvaardbaarheid compenserende maatregelen te worden getroffen.

7.1.2 Afwijkingsbevoegdheid

Het college van burgemeester en wethouders van de gemeente Heerde heeft een zekere beoordelingsvrijheid bij het hanteren van het begrip 'evenwichtige toedeling van functies aan locaties'. Zij kan in redelijkheid beslissen om al dan niet van de bovengenoemde beleidsregels af te wijken. Hierdoor blijft de mogelijkheid bestaan om, in uitzonderlijke gevallen en om zwaarwegende redenen, gemotiveerd af te wijken van de eisen met betrekking tot de geluidluwe gevel en buitenruimte en de aan de woningindelinggestelde eisen. Bijvoorbeeld wanneer de beleidsregels onevenredige gevolgen hebben voor belanghebbenden. Hierbij dienen overwegingen betrokken te worden als financiële, technische, maatschappelijke uitvoerbaarheid en een onderzoek naar alternatieve of compenserende maatregelen.

Bij deze afwegingen worden in de regel ook de locatiespecifieke criteria betrokken. Deze worden als positief aspect, dan wel zwaarwegend argument, meegenomen bij de nadere motivering van de voor te stellen afwijking. Deze criteria zijn:

1. De geprojecteerde nieuwbouw is gesitueerd als vervanging van reeds bestaande bebouwing.
2. De locatie is opgenomen in een herstructureringsplan.
3. De nieuwbouw een open plaats opvult tussen aanwezige bebouwing.
4. Middels de geprojecteerde ontwikkeling, elders een of meerdere milieuknelpunten worden opgelost (bijvoorbeeld luchtkwaliteit of bodemsaneringen).

Middels het aanbrengen van in de regel te hanteren geluidwerende voorzieningen aan de voor geluidgevoelige bebouwingen, kan op basis van een maximaal optredende gezamenlijke geluidbelasting van 53 dB in ieder geval aan de overeenkomstig de bouwwetgeving gestelde minimale binnenwaarde worden voldaan. Realisatie van de geprojecteerde plannen is in deze derhalve mogelijk.

7.2 Geluidluwe zijde

7.2.1 Geluidluwe gevel

Vanuit de bescherming van een evenwichtige toedeling van functies aan locaties en het voorkomen van saneringssituaties, gelden er aanvullende voorwaarden aan het oprichten van geluidgevoelige gebouwen langs wegen. Een dergelijk gebouw dient, wanneer de geluidbelasting tussen de standaardwaarde en de grenswaarde ligt, te beschikken over een geluidluwe zijde. Onder een geluidluwe zijde wordt verstaan een zijde waar ten aanzien van alle geluidbronnen de standaardwaarde niet mag worden overschreden. Doel van een geluidluwe zijde is dat aan die zijde van de voor geluidgevoelige bestemmingen in minimaal één verblijfsruimte een raam/deur opengezet kan worden zonder dat daarbij sprake is van een hinderlijke situatie in de betreffende verblijfsruimte.

Wanneer voor geluidgevoelige bestemming ten minste één geluidgevoelige ruimte beschikt over een te openen deel waar de geluidbelasting voldoet aan bovenstaande eis en dit raam over zodanige spuiventilatie beschikt dat voldaan wordt aan de desbetreffende eisen van

het Besluit Bouwwerken Leefomgeving, dan wordt in minimale zin aan de eis van een geluidluwe zijde voldaan.

Wanneer de geluidbelasting op te openen delen hoger is dan de standaardwaarde, dan kunnen op en/of aan de gevel maatregelen worden getroffen waardoor alsnog een geluidluwe zijde gerealiseerd kan worden. Hier geldt dat eventuele maatregelen de te openen geveldelen afdoende afschermen, zodat de standaardwaarde per geluidsbron ter plaatse alsnog niet wordt overschreden.

7.2.2 Tot een woning behorende buitenruimte

Buitenruimten dienen bij voorkeur aan de geluidluwe zijde gesitueerd te worden en mogen niet zijn gelegen aan de gevel met de hoogste geluidbelasting. Deze eis geldt voor maximaal één buitenruimte per woonbestemming. Denk hierbij wel aan de vereisten van daglichttoetreding, luchtverversing en spuiventilatie. Deze voorzieningen mogen geen afbreuk doen aan de geluidwering van de constructie.

7.2.1 Uitzondering

Wanneer gemotiveerd kan worden dat het redelijkerwijs niet mogelijk is om maatregelen te treffen om de geluidbelasting zodanig te verlagen dat aan de gestelde standaardwaarden wordt voldaan, is in de regel een geringe overschrijding van deze standaardwaarde mogelijk tot maximaal 5 dB. In die situatie wordt geacht sprake te zijn van een evenwichtige toedeling van functies aan locaties. Deze gevallen gelden als uitzondering en dienen te allen tijde te worden voorzien van een deugdelijke motivering waar een belangenafweging onderdeel van uitmaakt.

Een geringe overschrijding is slechts aanvaardbaar bij overwegende bezwaren van stedenbouwkundige, verkeerskundige, vervoerskundige, landschappelijke of technische aard.

Aspecten zoals de aanwezigheid van een geluidluwe buitenruimte bij een woobestemming, een stil park, ander groen op loopafstand of andere kwaliteiten van de woonbestemmingen en/of de nabije woonomgeving kunnen hierbij betrokken worden.

7.3 Onderzoek ‘Geluidwering gevels’

Alvorens de definitieve plannen ten behoeve van de Omgevingsvergunning kunnen worden ingediend bij de gemeente Heerde, dient te worden bepaald welke akoestische voorzieningen (geluidwerende maatregelen) er noodzakelijk zijn om een binnenniveau in de voor bewoning bestemde verblijfsruimten van 33 dB veilig te stellen.

Hiervoor dient een akoestisch onderzoek ‘Geluidwering gevels’ te worden uitgewerkt. Hierin dient middels berekeningen te worden aangetoond dat door het aanbrengen van aangepaste beglazing en geïsoleerde ventilatievoorzieningen (suskasten), dan wel een mechanisch ventilatiesysteem, aan het vereiste binnenniveau per geluidgevoelige ruimte kan worden voldaan. Een akoestisch onderzoek met hierin de uitgewerkte akoestische voorzieningen welke noodzakelijk zijn om een binneniveau van 33 dB te kunnen borgen, dient dit te worden toegevoegd voor de aanvraag van de omgevingsvergunning.

De uit te werken akoestische voorzieningen aan de voor geluidgevoelige bebouwing, dienen te worden gebaseerd op de optredende geluidbelasting afkomstig van alle voor het betreffende geluidgevoelige verblijfsruimte relevante gezamenlijke geluidbronnen [alle geluidbronnen opgeteld, zonder weging coëfficiënten]. In dit geval van alle gezamenlijke wegen.

Hoofdstuk 8

8. Conclusie en aanbevelingen

8.1 Algemeen

In opdracht van Buro Stedenbouw B.V. te Olst is door Ancoor een akoestisch onderzoek ingesteld naar de optredende geluidbelastingen ten gevolge van het wegverkeer op de gevels van de geprojecteerde geluidsgevoelige bestemmingen gelegen aan het plangebied Bovenkamp fase 3 te Heerde.

Overeenkomstig het gestelde in de Omgevingswet, dient bij de uitwerking van te projecteren plannen te worden getoetst of er al dan niet rekening dient te worden gehouden met het belang van het beschermen van de gezondheid en het milieu. Hiervoor bevat het Besluit kwaliteit leefomgeving [Bkl] in artikel 5.78s een systematiek met waarden en eisen waarbinnen de aanvaardbaarheid van geluid dient te wordt beoordeeld.

Alvorens de geprojecteerde plannen kunnen worden getoetst aan de gestelde omgevingswaarden en instructieregels overeenkomstig het Bkl, dient er inzicht te bestaan in de optredende geluidsbelasting ten gevolge van het wegverkeer vanuit de directe omgeving op het geprojecteerde plangebied. Een dergelijk onderzoek is enkel noodzakelijk wanneer woningen c.q. geluidsgevoelige bestemmingen worden geprojecteerd binnen een geluidaandachtsgebied van een activiteit (bedrijf), een weg, een spoorweg of een industrieterrein.

In de onderhavige situatie ligt het geprojecteerde plangebied binnen het aandachtsgebied van een of meerdere wegen. Derhalve dient hiervoor een akoestisch onderzoek uit te worden gewerkt voor het wegverkeerslawaai. De resultaten van dit onderzoek zijn samengevat in deze rapportage.

8.2 Resultaten en beoordeling optredende geluidbelastingen

8.2.1 Geluidbelastingen afkomstig van gemeentelijke wegen

Van de gezamelijke gemeentelijke wegen afkomstige geluidsbelasting, bedraagt maximaal 45 dB. Hierbij kan worden geconcludeerd dat deze maximale geluidsbelasting als gevolg van het wegverkeer op de gemeentelijke wegen in de directe omgeving van het plangebied, de toelaatbare grenswaarde van 53 dB [Lden] op geen enkel punt overschrijdt.

8.2.2 Geluidbelastingen afkomstig van de Rijksweg A50

Van de Rijksweg A50 afkomstige geluidsbelasting, bedraagt maximaal 53 dB [Lden]. Hierbij kan worden geconcludeerd dat deze maximale geluidsbelasting als gevolg van het wegverkeer op deze weg in de directe omgeving van het plangebied, de toelaatbare grenswaarde van 50 dB [Lden] met maximaal 3 dB [Lden] overschrijdt.

8.3 Mogelijk te treffen maatregelen

Primair dient als aanvaardbaar geluid afkomstig van een weg op een geluidgevoelige bestemming, te worden voldaan aan de in de per geluidbronsoort vastgestelde standaardwaarde. Indien hieraan voor alle geluidbronsoorten aan wordt voldaan, dan kan worden gesteld dat in de directe omgeving van het geprojecteerde bouwplan sprake is van een goed woon- en leefklimaat. Hierbij is de kans op gezondheidsschade zo gering mogelijk. Aanvullend te treffen voorzieningen zijn in dat geval niet noodzakelijk.

Indien er sprake is van een overschrijding van de standaardwaarde als gevolg van een of meerdere geluidbronsoorten, waarvan in het onderhavige geval sprake is, dan dient aanvullen onderzoek uit te wijzen in hoeverre er middels het treffen van aanvullende voorzieningen alsnog kan worden voldaan aan de hieraan te stellen eisen.

Om na te gaan in hoeverre er aanvullende voorzieningen aan de bron of in de overdracht noodzakelijk zijn als gevolg van de optredende geluidbelastingen afkomstig van het wegverkeer over de Rijksweg, is overeenkomstig de hiervoor vastgestelde regelgeving een financiële doelmatigheidstoets uitgevoerd. Uit deze doelmatigheidstoets blijkt dat er sprake is van financiële ondoelmatigheid. Dit heeft tot gevolg dat aan te brengen bronmaatregelen dan wel overdrachtsmaatregelen ter plaatse van de Rijksweg ondoelmatig zijn en enkel middels het treffen van aanvullende geluidwerende voorzieningen aan de maatgevende geveldelen [ter plaatse van de ontvanger], realisatie van de geprojecteerde bebouwing mogelijk maakt.

8.4 Vastlegging gezamenlijk geluid

Bij het toelaten van een geluidgevoelige bestemming legt het bevoegd gezag, overeenkomstig het gestelde in artikel 5.78ad Bkl, de waarde van het gezamenlijk geluid op de gevel in het omgevingsplan of in de omgevingsvergunning voor de buitenplanse omgevingsplanactiviteit vast. In het bijgaande onderzoek is het gezamenlijke geluid voor de geprojecteerde woonbestemming uitgewerkt. Deze is samengevat in de onderstaande tabel. In bijlage 09 staan de locaties van de betreffende woningen beschreven.

Tabel 8-1: Gezamenlijk geluid ten behoeve van registratie.

Naam	Omschrijving	Hoogte [m]	Wegverkeer L_{den}	Gezamenlijk [dB]
TP131_C	Woning 1 en 2	8,0	52,9	53
TP131_B		5,0	52,8	53
TP127_C	Woning 3 en 4	8,0	52,6	53
TP132_B		5,0	52,5	53
TP123_C	Woning 5 en 6	8,0	52,5	53
TP127_B		5,0	52,4	52
TP132_C		8,0	52,4	52
TP123_B		5,0	52,3	52
TP131_A		2,0	52,3	52
TP127_A		2,0	51,8	52
TP112_C	Woning 7 t/m 18	8,0	51,7	52
TP132_A		2,0	51,7	52
TP128_C		8,0	51,6	52
TP112_B		5,0	51,5	52
TP123_A		2,0	51,5	52
TP104_C	Woning 19	8,0	51,3	51
TP124_C		8,0	51,3	51
TP88_C	Woning 20	8,0	51,1	51
TP128_B		5,0	51,1	51
TP104_B		5,0	51,0	51
TP124_B		5,0	50,9	51

Tabel 8-2: Vervolg gezamenlijk geluid ten behoeve van registratie.

Naam	Omschrijving	Hoogte [m]	Wegverkeer L_{den}	Gezamenlijk [dB]
TP107_C	Woning 22 t/m 27	8,0	50,8	51
TP84_C	Woning 28	8,0	50,8	51
TP4_C	Woning 29	8,0	50,8	51
TP12_C	Woning 30	8,0	50,6	51
TP48_C	Woning 31	8,0	50,6	51
TP116_C	Woning 32 t/m 37	8,0	50,5	51
TP48_B		5,0	50,5	51
TP88_B		5,0	50,4	50

8.5 Ruimtelijke inpassing

Wanneer er bij het aanpassen van een bestemmingsplan, sprake is van een overschrijding van een van de standaardwaarden op een van de te toetsen geluidbronsoorten, dan dient om de realisatie van het geprojecteerde bouwplan alsnog mogelijk te maken, eveneens te worden nagegaan in hoeverre dit plan ruimtelijk is in te passen in haar directe omgeving. Dit houdt in dat dient te worden nagegaan in hoeverre er ook na de realisatie van de geprojecteerde bouwplannen nog sprake is van een 'evenwichtige toedeling van functies aan locaties'.

Gebaseerd op een geaccepteerde beoordelingsmethode is een kwalificatie van de totale akoestische omgeving bepaald. De hierbij toegepaste classificering is weergegeven in de bijgaande tabel.

gecumuleerde L_{DEN}	classificering milieukwaliteit
< 50	Goed
50 – 55	Redelijk
55 – 60	Matig
60 – 65	Tamelijk slecht
65 – 70	Slecht
> 70	Zeer slecht

De omgevingskwaliteit ter plaatse van de maatgevende gevels worden gebaseerd op de optredende gecumuleerde geluidbelastingen, getypeerd als **'Redelijk'**.

Bij een geluidbelasting hoger dan 65 dB, dient de aanvaardbaarheid van de kwalificatie aanvullend gemotiveerd te worden. Bij een gecumuleerde geluidbelasting welke lager is gelegen, kan dit achterwege worden gelaten. Middels het aanbrengen van in de regel te hanteren geluidwerende voorzieningen aan de voor geluidgevoelige bebouwingen, kan op basis van een maximaal optredende gezamenlijke geluidbelasting van 53 dB in ieder geval aan de overeenkomstig de bouwwetgeving gestelde minimale binnenwaarde worden voldaan. Realisatie van de geprojecteerde plannen is in deze derhalve mogelijk.

8.6 Geluidluwe zijde

Vanuit de bescherming van een evenwichtige toedeling van functies aan locaties en het voorkomen van saneringssituaties, gelden er aanvullende voorwaarden aan het oprichten van geluidgevoelige gebouwen langs wegen. Bij geprojecteerde geluidgevoelige bestemmingen dient, wanneer de geluidbelasting tussen de standaardwaarde en de grenswaarde ligt, te beschikken over een geluidluwe zijde. Onder een geluidluwe zijde wordt verstaan een zijde waar ten aanzien van alle geluidbronnen de standaardwaarde niet mag worden overschreden. Doel van een geluidluwe zijde is dat aan deze zijde minimaal één verblijfsruimte een raam/deur opengezet kan worden, zonder dat daarbij sprake is van een hinderlijke situatie in de betreffende verblijfsruimte.

Wanneer per geluidgevoelige bestemming ten minste één geluidgevoelige ruimte beschikt over een te openen deel waar de geluidbelasting voldoet aan bovenstaande eis en dit raam over zodanige spuiventilatie beschikt dat voldaan wordt aan de desbetreffende eisen van

het Besluit Bouwwerken Leefomgeving, dan wordt in minimale zin aan de eis van een geluidluwe zijde voldaan.

8.7 Geluidluwe buitenruimte

Buitenruimten dienen bij voorkeur aan de geluidluwe zijde gesitueerd te worden en mogen niet zijn gelegen aan de gevel met de hoogste geluidbelasting. Deze eis geldt voor maximaal één buitenruimte per woonbestemming. Denk hierbij wel aan de vereisten van daglichttoetreding, luchtverversing en spuiventilatie. Deze voorzieningen mogen geen afbreuk doen aan de geluidwering van de constructie.

8.8 Onderzoek 'Geluidwering gevels'

Alvorens de definitieve plannen ten behoeve van de Omgevingsvergunning kunnen worden ingediend bij de gemeente Heerde, dient te worden bepaald welke akoestische voorzieningen (geluidwerende maatregelen) er noodzakelijk zijn om een binnenniveau in de voor bewoning bestemde verblijfsruimten van 33 dB veilig te stellen.

Hiervoor dient een akoestisch onderzoek 'Geluidwering gevels' te worden uitgewerkt. Hierin dient middels berekeningen te worden aangetoond dat door het aanbrengen van aangepaste beglazing en geïsoleerde ventilatievoorzieningen (suskasten), dan wel een mechanisch ventilatiesysteem, aan het vereiste binnenniveau per geluidgevoelige ruimte kan worden voldaan. Een akoestisch onderzoek met hierin de uitgewerkte akoestische voorzieningen welke noodzakelijk zijn om een binneniveau van 33 dB te kunnen borgen, dient dit te worden toegevoegd voor de aanvraag van de omgevingsvergunning.

De uit te werken akoestische voorzieningen aan de voor geluidgevoelige bebouwing, dienen te worden gebaseerd op de optredende geluidbelasting afkomstig van alle voor het betreffende geluidgevoelige verblijfsruimte relevante gezamenlijke geluidbronnen [alle geluidbronnen opgeteld, zonder weging coëfficiënten]. In dit geval van alle gezamenlijke wegen.

BIJLAGE 01

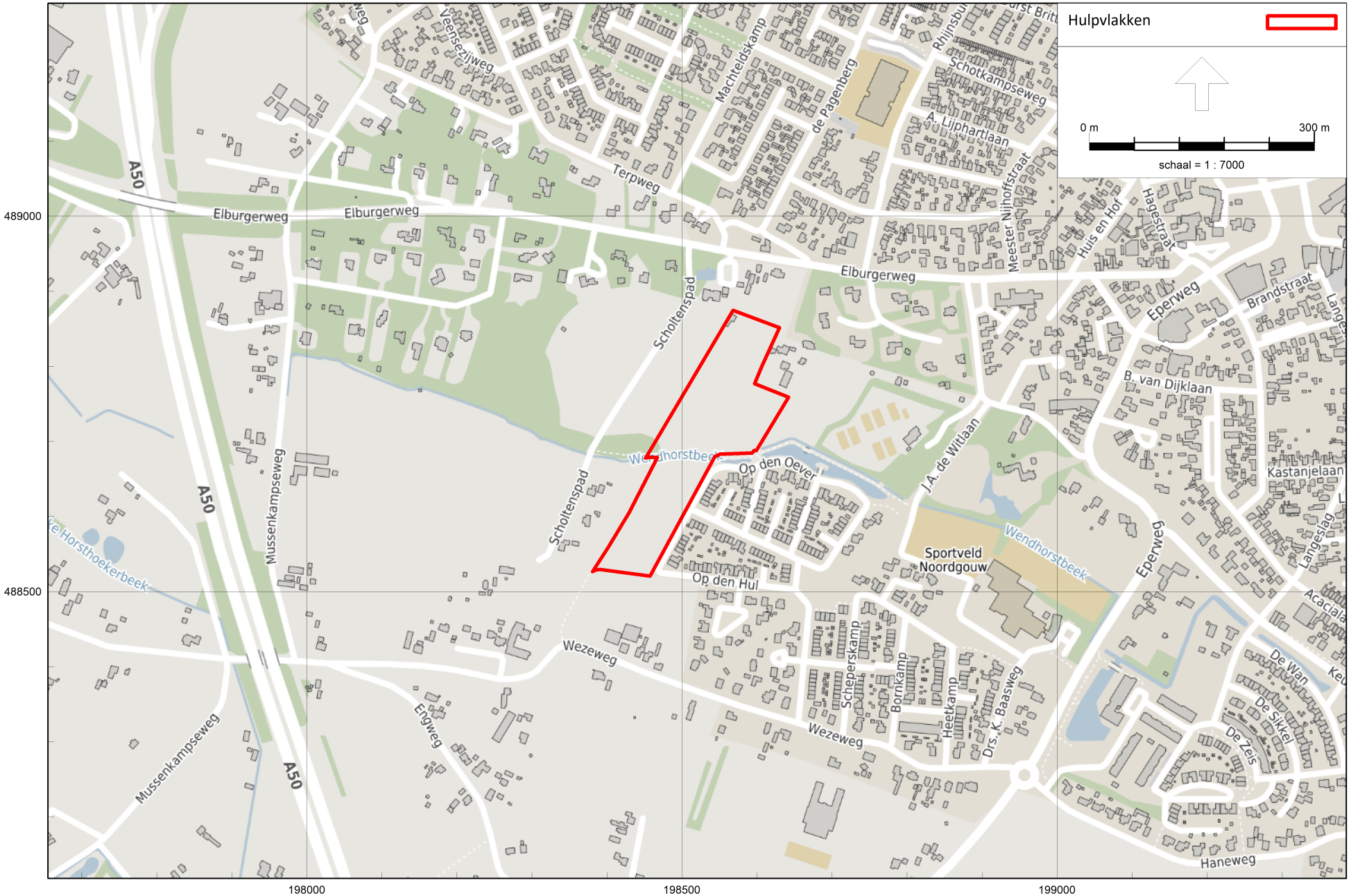

Omgevingswet, wegverkeer, [versie van Gebied - eerste model Omgevingswet] , Geomilieu V2023.3 Licentiehouder: Ancoor

Regionale situering plangebied Bovenkamp fase 3 te Heerde



Omgevingswet, wegverkeer, [versie van Gebied - eerste model Omgevingswet] , Geomilieu V2023.3 Licentiehouder: Ancoor

Lokale situering plangebied Bovenkamp fase 3 te Heerde



Omgevingswet, wegverkeer, [versie van Gebied - eerste model Omgevingswet] , Geomilieu V2023.3 Licentiehouder: Ancoor

Actuele luchtfoto van het plangebied Bovenkamp fase 3 te Heerde

3D-scans van geprojecteerde woonbestemmingen t.b.v. het plangebied Bovenkamp fase 3 te Heerde

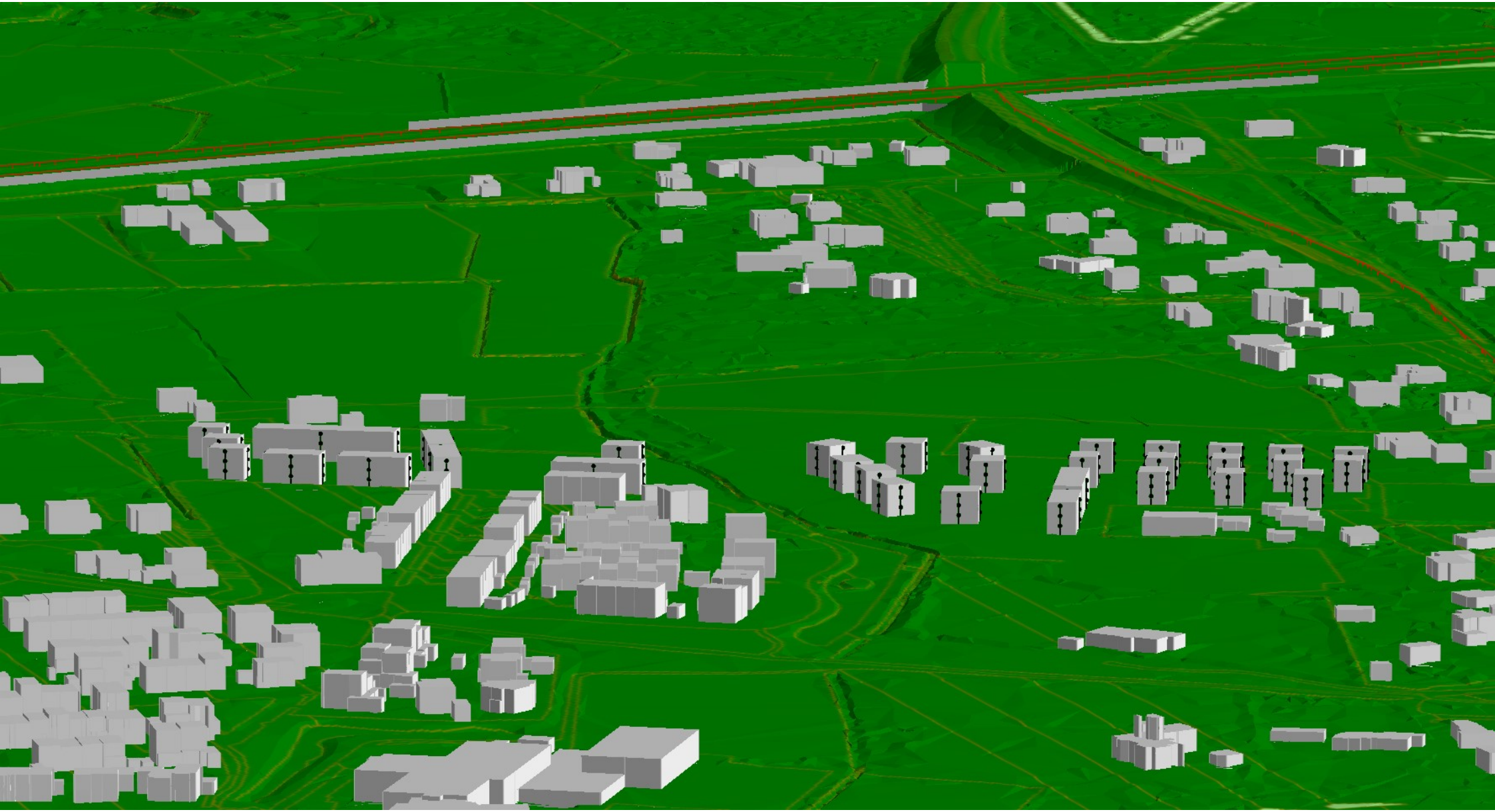

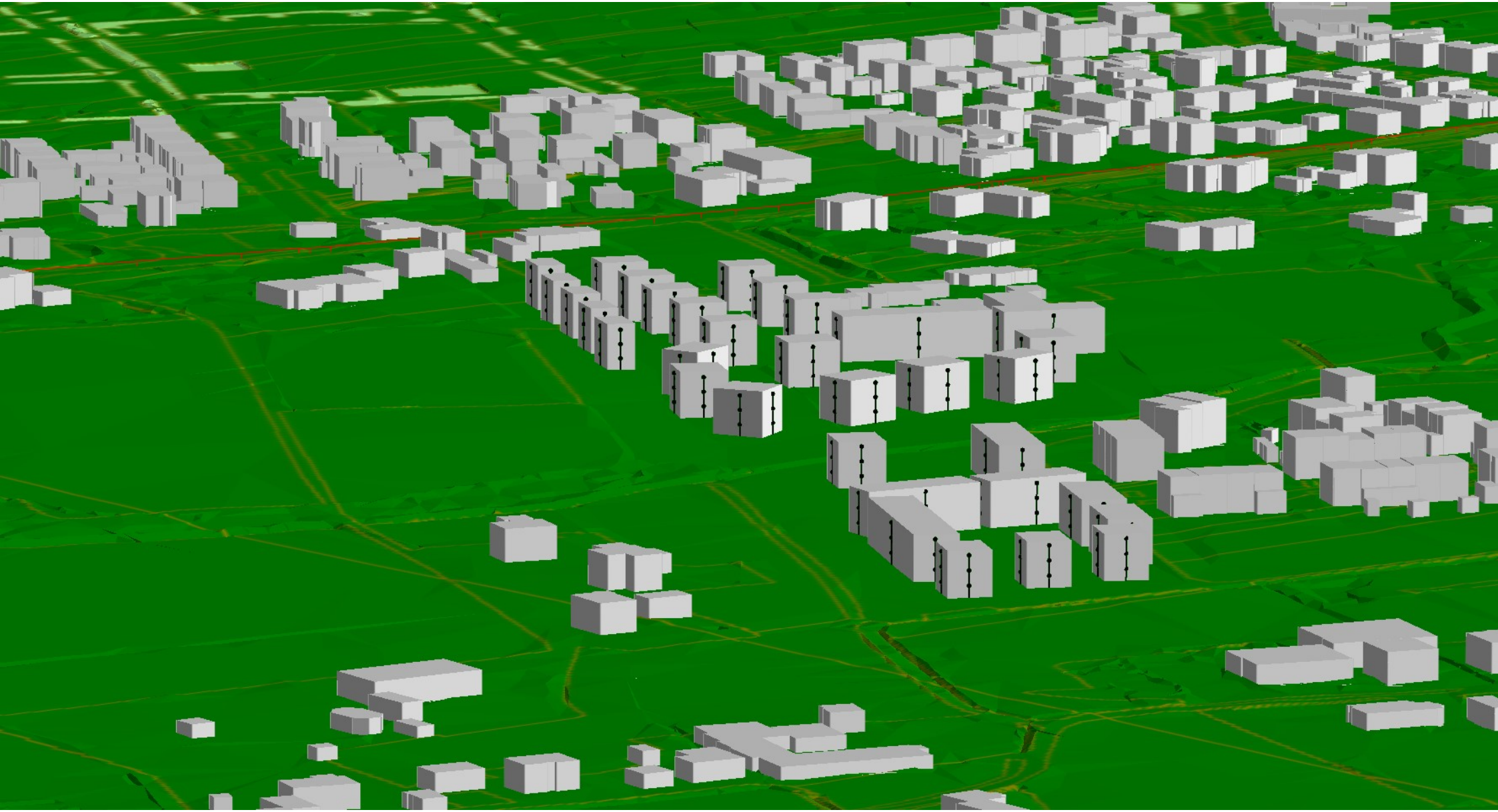

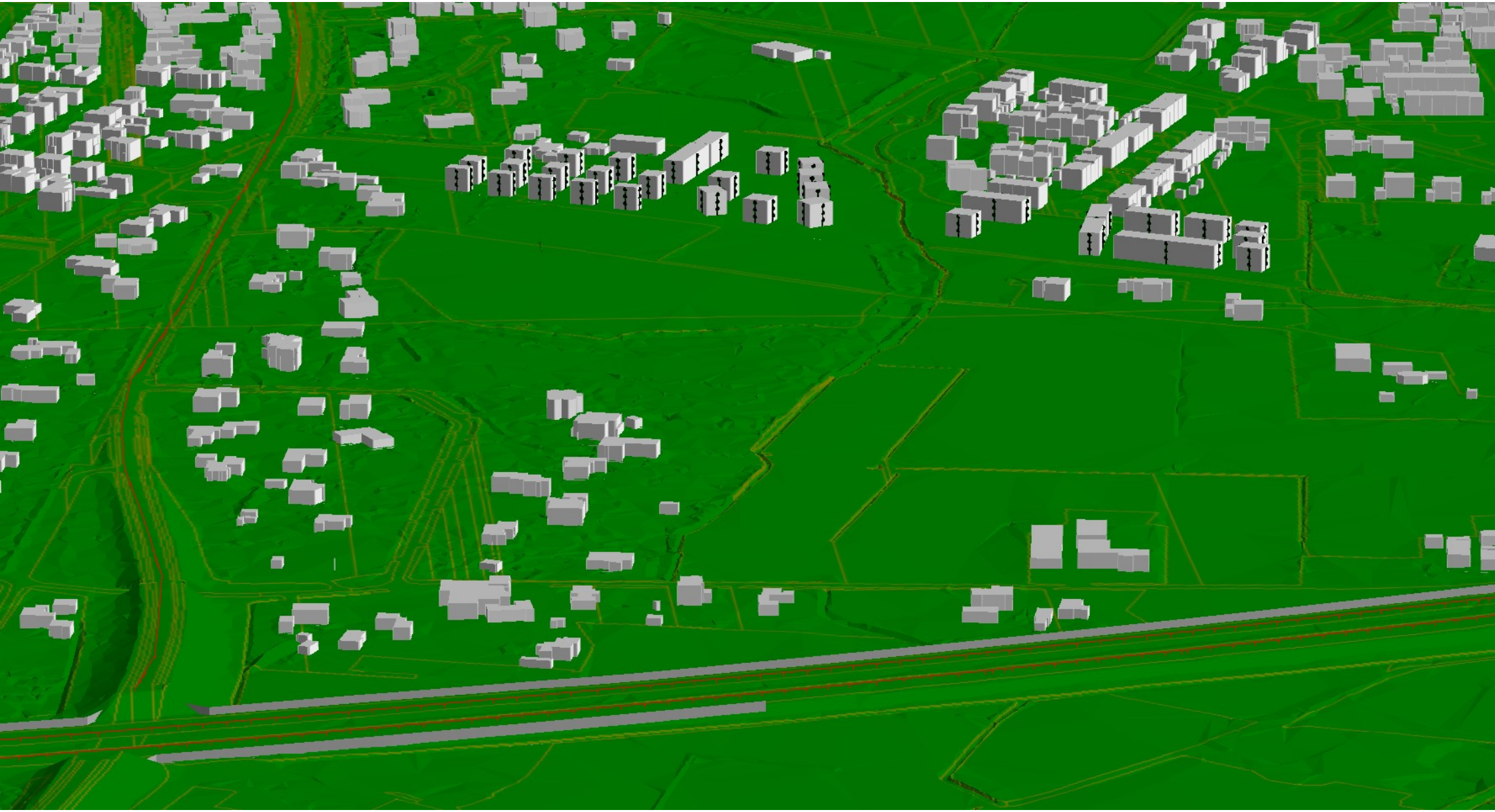

BIJLAGE 02

1:2000

N

0 10 25 50m

Bovenkamp III Heerde

Verkavelingsplan

Inc bos stedenbouwkundige i.o.v. BPD/van Wijnen

221007 schaal 1:2000

0 50 mk

Plangebied Bovenkamp III Heerde

Oppervlakte = 31.770 m2

0 20 40 60 80 100m

BIJLAGE 03

Elburgerweg Heerde (uitsluitend registraties > 20 km/uur)		
Datum metingen	15-6-2018 9-7-2018	
Locatie	Lichtmast 19 t.h.v. huisnr. 15	
Instelling	snelheden tussen 20 en 250 km/uur worden geregistreerd	
Resultaten totaal (totaal van het verkeer in beide richtingen)		
Aantal metingen	46.715	mvt
Hoogst gemeten snelheid	114,0	km/uur
V85-snelheid	59,0	km/uur
Gem. snelheid totaal	49,2	km/uur
Resultaten vanaf Jan van Riemsdijklaan (voorzijde smiley)		
Aantal metingen	34.712	mvt
Hoogst gemeten snelheid	114,0	km/uur
V85-snelheid voor smiley in werking treedt (V1)	59,0	km/uur
V85-snelheid na oplichten smiley (V2)	53,0	km/uur
Reductie	6,0	km/uur
Gem. snelheid voor smiley in werking treedt (V1)	49,1	km/uur
Gem. snelheid na oplichten smiley (V2)	43,8	km/uur
Reductie	5,3	km/uur
Resultaten vanaf Eperweg (achterzijde smiley)		
Aantal metingen	12.003	mvt
Hoogst gemeten snelheid	114,0	km/uur
V85-snelheid	60,0	km/uur
Gem. snelheid	49,4	km/uur

Aantal voertuigen per etmaal van 18-06-2018 T/M 09-07-2018	
Maandag 18-06-2018	3244 mvt per etmaal
Dinsdag 19-06-2018	3491 mvt per etmaal
Woensdag 20-06-2018	3546 mvt per etmaal
Donderdag 21-06-2018	2683 mvt per etmaal
Vrijdag 22-06-2018	1485 mvt per etmaal
Zaterdag 23-06-2018	1375 mvt per etmaal
Zondag 24-06-2018	1089 mvt per etmaal
Maandag 25-06-2018	1458 mvt per etmaal
Dinsdag 26-06-2018	1561 mvt per etmaal
Woensdag 27-06-2018	1517 mvt per etmaal
Donderdag 28-06-2018	1576 mvt per etmaal
Vrijdag 29-06-2018	1522 mvt per etmaal
Zaterdag 30-06-2018	1476 mvt per etmaal
Zondag 01-07-2018	1146 mvt per etmaal
Maandag 02-07-2018	1407 mvt per etmaal
Dinsdag 03-07-2018	1378 mvt per etmaal
Woensdag 04-07-2018	1576 mvt per etmaal
Donderdag 05-07-2018	1686 mvt per etmaal
Vrijdag 06-07-2018	1790 mvt per etmaal
Zaterdag 07-07-2018	1465 mvt per etmaal
Zondag 08-07-2018	1107 mvt per etmaal

Gemiddeld aantal voertuigen per etmaal over de Elburgerweg	
Maandag	2036 mvt gemiddeld over 3 weken per etmaal
Dinsdag	2143 mvt gemiddeld over 3 weken per etmaal
Woensdag	2213 mvt gemiddeld over 3 weken per etmaal
Donderdag	1982 mvt gemiddeld over 3 weken per etmaal
Vrijdag	1599 mvt gemiddeld over 3 weken per etmaal
Zaterdag	1439 mvt gemiddeld over 3 weken per etmaal
Zondag	1114 mvt gemiddeld over 3 weken per etmaal

Gemiddeld aantal motorvoertuigen per werkdag	
1995	mvt per werkdag

Bert Mengers | Ancoor

Van: Eric Hooijer <E.Hooijer@heerde.nl>
Verzonden: woensdag 13 oktober 2021 09:19
Aan: Bert Mengers | Ancoor
CC: Gemeente Heerde
Onderwerp: verkeersintensiteiten akoestisch onderzoek Zwolseweg 1 (Verseon 534272)

Beste heer Mengers,

Naar aanleiding van uw verzoek van 5 oktober jl. kan ik u het volgende meedelen t.a.v. de verkeersintensiteiten rondom de Zwolseweg 1.

De gemeente Heerde beschikt over een milieuzonemodel. Dit model, dat op basis van ervaringscijfers en modellen tot stand is gekomen, wordt niet jaarlijks geactualiseerd. De gegevens die hieronder staan gaan uit van het prognosejaar 2025. Deze kunnen vervolgens doorberekende worden naar het prognosejaar 2031 of 2035, gebruikelijk gebeurt dit in Heerde met een autonome groei van 1%.

Zwolseweg

2025 netwerk_geluid | berichten | metainformatie

Opdrachten	Selecteer	DESCR	Wegdek	Snelheid	Intensiteit	PFLOWDAY	PFLOWEVE	PFLOWNI	PFLOWLVDAY	PFLOWLVEVE	PFLOWLVNI	PFLOWLTDAY	PFLOWLTEVE	PFLOWLTNI	PF
	☐	Zwolseweg	SMA-NL8	50	1318	6,68	0	3,94	92,01	0	100	3,59	0	0	4,4

Marktstraat

2025 netwerk_geluid | berichten | metainformatie

Opdrachten	Selecteer	DESCR	Wegdek	Snelheid	Intensiteit	PFLOWDAY	PFLOWEVE	PFLOWNI	PFLOWLVDAY	PFLOWLVEVE	PFLOWLVNI	PFLOWLTDAY	PFLOWLTEVE	PFLOWL
	☐	Marktstraat	Elementenverharding in keperverband	30	2021	6,95	3,29	0,43	92,48	95,62	96,96	4,39	2,79	1,52

Dorpsstraat

2025 netwerk_geluid | berichten | metainformatie

Opdrachten	Selecteer	DESCR	Wegdek	Snelheid	Intensiteit	PFLOWDAY	PFLOWEVE	PFLOWNI	PFLOWLVDAY	PFLOWLVEVE	PFLOWLVNI	PFLOWLTDAY	PFLOWLTEVE	PFLOWL
	☐	Dorpsstraat	Elementenverharding in keperverband	30	4744	6,9	3,3	0,5	93	93,05	94	4	4	4

Soerelseweg

2025 netwerk_geluid | berichten | metainformatie

Opdrachten	Selecteer	DESCR	Wegdek	Snelheid	Intensiteit	PFLOWDAY	PFLOWEVE	PFLOWNI	PFLOWLVDAY	PFLOWLVEVE	PFLOWLVNI	PFLOWLTDAY	PFLOWLTEVE	PFLOWLTNI	P
	☐	Soerelseweg	SMA-NL8	50	3991	6,9	3,3	0,5	93	93,05	94	4	4	4	3

Ik ga ervan uit u hiermee voldoende te hebben geïnformeerd.

Met vriendelijke groet,

Eric Hooijer
Projectmedewerker Infra
Gemeente Heerde

Heerde is sinds 2012 Cittaslow. Dit is het wereldwijde netwerk van gemeenten dat zich sterk maakt om de kwaliteit van leven te verbeteren. Kijk voor meer informatie op www.heerde.nl 5en www.cittaslow-nederland.nl.

ANCOOR
LIJSTERBESLAAN 117 7004 GN DOETINCHEM TELEFOON 03 14 - 36 81 06
MOBIEL 06 - 51 82 06 61 E-MAIL INFO@ANCOOR.NL INTERNET WWW.ANCOOR.NL
V NR. NL 09 49 34 009 B02 HANDELSREGISTER 09 17 24 47 IBAN NL13 RABO 0133 5054 80

PROGNOSE WEGVERKEER

LOCATIEGEGEVENS	
Projectnaam	R25217
Straatnaam	Elburgerweg
Plaats	Heerde
Aantal rijlijnen	2

PROJECTGEGEVENS	
Datum	6 mei 2024
Tijd	14:11
Initialen	MM
Wegtype	50 km Wijkontsluiting

TELJAAR			
Uitgangspunten teljaar			
jaartal teljaar	=	**2018**	
werkdaggemiddelde teljaar	=	1.995	mvt/etm
Factor personenauto's	=	93,4	%
Factor middelzwaar verkeer	=	79,3	%
Factor zwaar verkeer	=	79,3	%
Factor motoren	=	100,0	%
Weekdaggemiddelde teljaar			
Personenauto's	=	1.920	mvt/etm
Middelzwaar verkeer	=	47	mvt/etm
Zwaar verkeer	=	16	mvt/etm
Motoren	=	0	mvt/etm
weekdaggemiddelde teljaar	=	1.984	mvt/etm
Verkeersverdeling teljaar			
dagperiode	=	78,4	%
avondperiode	=	16,0	%
nachtperiode	=	5,7	%
Voertuigklasseverdeling dagperiode teljaar			
Lichte motorvoertuigen	=	96,5	%
Middelzware motorvoertuiger	=	2,6	%
Zware motorvoertuigen	=	0,9	%
Motoren	=	0,0	%
Voertuigklasseverdeling avondperiode teljaar			
Lichte motorvoertuigen	=	98,2	%
Middelzware motorvoertuiger	=	1,3	%
Zware motorvoertuigen	=	0,5	%
Motoren	=	0,0	%
Voertuigklasseverdeling nachtperiode teljaar			
Lichte motorvoertuigen	=	97,1	%
Middelzware motorvoertuiger	=	2,5	%
Zware motorvoertuigen	=	0,3	%
Motoren	=	0,0	%

PROGNOSEJAAR			
Uitgangspunten prognosejaar			
jaartal prognosejaar	=	**2034**	
gem. verkeersgroei per jaar	=	1,0	%
aantal jaren van groei	=	16	jaar
Weekdaggemiddelde prognosejaar			
Personenauto's	=	2.252	mvt/etm
Middelzwaar verkeer	=	56	mvt/etm
Zwaar verkeer	=	19	mvt/etm
Motoren	=	0	mvt/etm
weekdaggemiddelde prognosejaa	=	**2.326**	mvt/etm
Voertuigklasseverdeling dagperiode prognosejaar			
Lichte motorvoertuigen	=	96,5	%
Middelzware motorvoertuigen	=	2,6	%
Zware motorvoertuigen	=	0,9	%
Motoren	=	0,0	%
Voertuigklasseverdeling avondperiode prognosejaar			
Lichte motorvoertuigen	=	98,2	%
Middelzware motorvoertuigen	=	1,3	%
Zware motorvoertuigen	=	0,5	%
Motoren	=	0,0	%
Voertuigklasseverdeling nachtperiode prognosejaar			
Lichte motorvoertuigen	=	97,1	%
Middelzware motorvoertuigen	=	2,5	%
Zware motorvoertuigen	=	0,3	%
Motoren	=	0,0	%

Voertuigcategorie	*Aantal voertuigen per uur in 2018*			*Aantal voertuigen per uur in 2034*		
	dag	*avond*	*nacht*	*dag*	*avond*	*nacht*
Lichte motorvoertuigen	125,0	77,8	13,6	**146,6**	**91,2**	**16,0**
Middelzware motorvoertuigen	3,4	1,1	0,4	**4,0**	**1,2**	**0,4**
Zware motorvoertuigen	1,2	0,2	0,0	**1,4**	**0,2**	**0,1**
Motoren	0,0	0,0	0,0	**0,0**	**0,0**	**0,0**

ANCOOR
LIJSTERBESLAAN 117 7004 GN DOETINCHEM TELEFOON 03 14 - 36 81 06
MOBIEL 06 - 51 82 06 61 E-MAIL INFO@ANCOOR.NL INTERNET WWW.ANCOOR.NL
BTW NR. NL 09 49 34 009 B02 HANDELSREGISTER 09 17 24 47 IBAN NL13 RABO 0133 5054 80

PROGNOSE WEGVERKEER Nadere uitwerking

LOCATIEGEGEVENS		*PROJECTGEGEVENS*	
Projectnaam	R25217	Datum	6 mei 2024
Straatnaam	Elburgerweg	Tijd	14:11
Plaats	Heerde	Initialen	MM
Aantal rijlijnen	2	Wegtype	50 km Wijkontsluiting

VERVOERSWIJZE	**Factoren omzetten werkdag gemiddelde naar weekdag gemiddelde**					
Personenauto	93,4	%	Totaal personenauto's werkdaggemiddelde		1.995	mvt/etm
Middelzwaar verkeer	79,3	%	Waarvan totaal vrachtverkeer		80	mvt/etm
Zwaar verkeer	79,3	%	Percentage vrachtverkeer		4,0	%
Motoren	100,0	%	Middelzwaar verkee	75 % Zwaar verkeer	25	%

Weekdaggemiddelde prognosejaar	2252 mvt/etm			56 mvt/etm			19 mvt/etm		
	Personenautos %			**Middelzwaar verkeer %**			**Zwaar verkeer %**		
Keuzelijst	**Daguur**	**Avonduur**	**Nachtuur**	**Daguur**	**Avonduur**	**Nachtuur**	**Daguur**	**Avonduur**	**Nachtuur**
Autosnelweg	6,50	13,60	1,05	6,60	8,24	1,57	6,01	8,84	2,38
Autoweg	6,65	12,04	1,02	6,90	6,64	1,32	6,53	7,24	1,80
80 km weg buiten bebouwde kom	6,82	11,68	0,81	7,18	6,08	0,97	7,42	4,72	0,78
60 km weg buiten bebouwde kom	6,82	11,68	0,81	7,18	6,08	0,97	7,42	4,72	0,78
50 km Stadsontsluiting	6,59	14,84	0,76	6,99	8,20	0,99	7,34	6,24	0,71
50 km Wijkontsluiting	6,51	16,20	0,71	7,10	8,88	0,74	7,36	9,20	0,31
30 km weg binnen bebouwde kom	6,68	13,68	0,77	7,35	5,56	0,78	7,31	6,04	0,78

50 km Wijkontsluiting	6,51	16,20	0,71	7,10	8,88	0,74	7,36	9,20	0,31

Personenauto's weekdag gemiddelde prognosejaar									
- daguur	146,6								
- dagtotaal	1.759,2								
- avonduur		91,2							
- avondtotaal		364,8							
- nachtuur			16,0						
- nachttotaal			127,9						
Middelzwaar verkeer weekdag gemiddelde prognosejaar									
- daguur				4,0					
- dagtotaal				47,4					
- avonduur					1,2				
- avondtotaal					4,9				
- nachtuur						0,4			
- nachttotaal						3,3			
Zwaar verkeer weekdag gemiddelde prognosejaar									
- daguur							1,4		
- dagtotaal							16,4		
- avonduur								0,2	
- avondtotaal								1,7	
- nachtuur									0,1
- nachttotaal									0,5

Dag	**Avond**	**Nacht**	
1823	371	132	mvt/etm
78,4	16,0	5,7	%
	2326		Totaal aantal mvt/etm

BIJLAGE 04

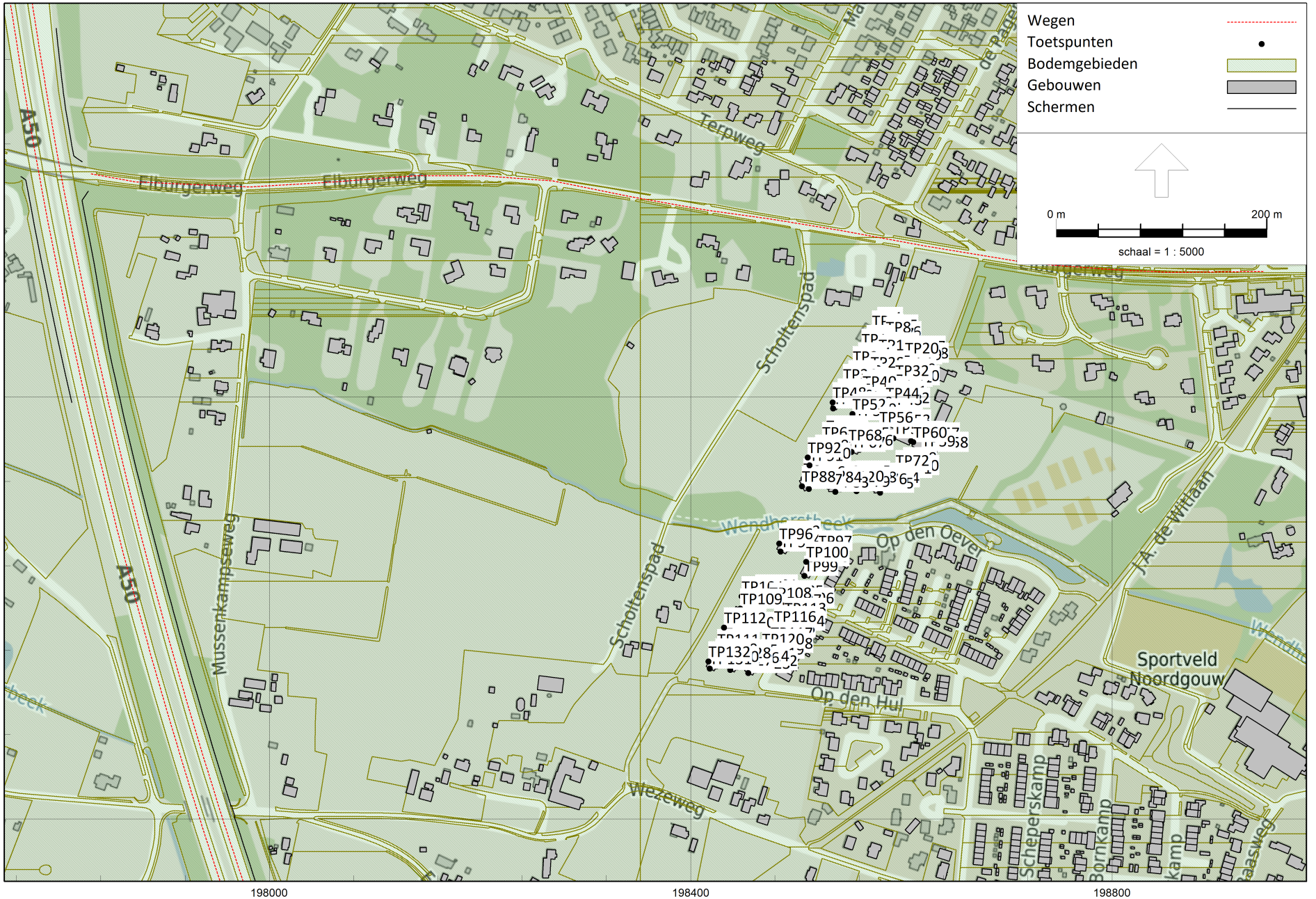

Omgevingswet, wegverkeer, [versie van Gebied - eerste model Omgevingswet] , Geomilieu V2023.3 Licentiehouder: Ancoor

Situering model 1 op 5000

eerste model Omgevingswet
7 mei 2024, 11:39
Projectnummer 25217 v2.0
Ancoor

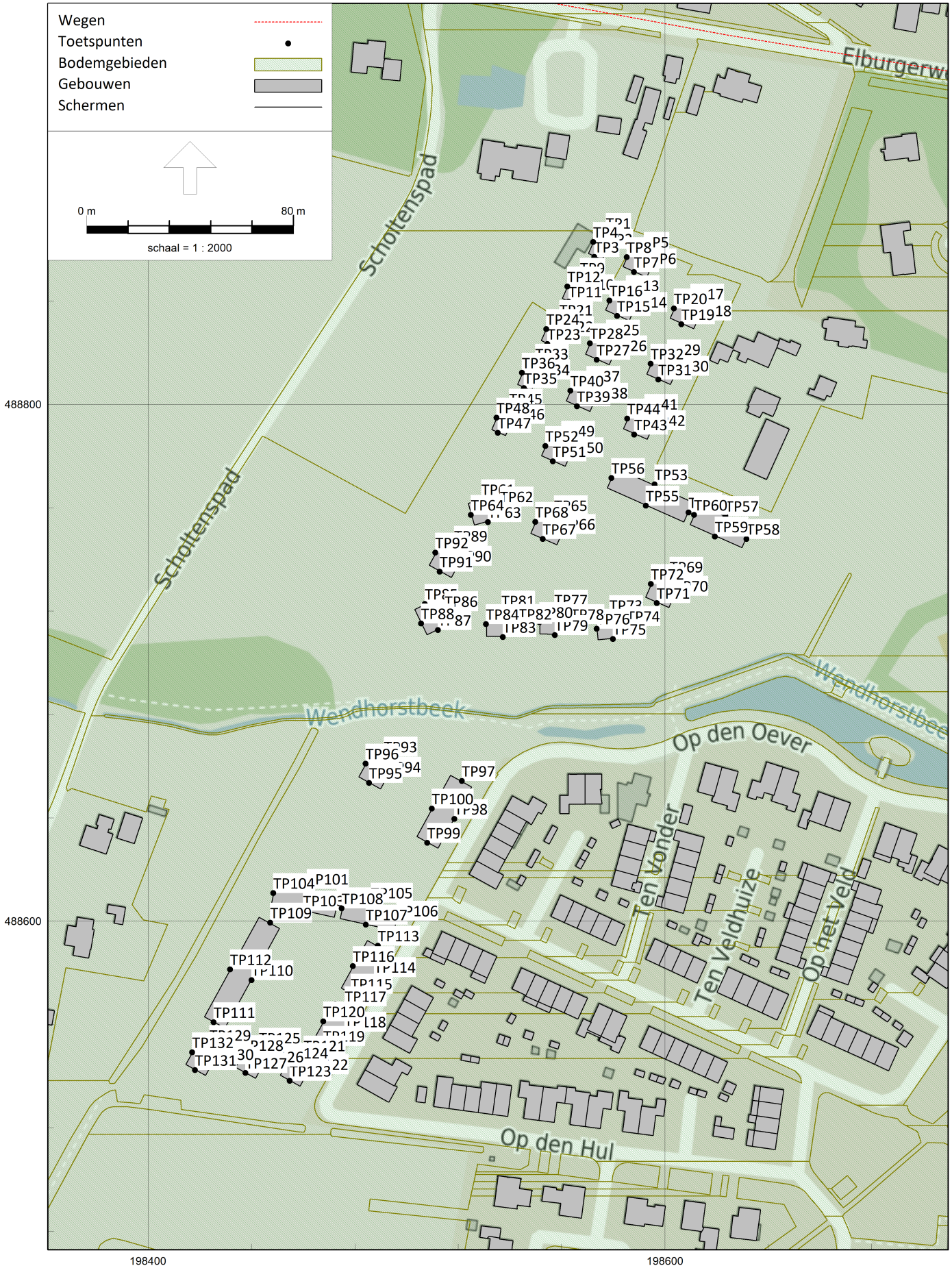

Omgevingswet, wegverkeer, [versie van Gebied - eerste model Omgevingswet] , Geomilieu V2023.3 Licentiehouder: Ancoor

BIJLAGE 05

Model: eerste model Omgevingswet
Groep: (hoofdgroep)
Lijst van Wegen, voor rekenmethode Wegverkeerslawaai - Omgevingswet, wegverkeer

Groep	ItemID	Grp.ID	Datum	1e kid	NrKids	Naam	Omschr.	Vorm	X-1	Y-1	X-n	Y-n	H-1
Rijkswegen	401996	1	13:36, 6 mei 2024	-93762	2	40673	Basisnetwerk	Polylijn	198108,41	487888,92	198268,16	487424,91	17,54
Rijkswegen	405903	1	13:36, 6 mei 2024	-93764	2	40798	Basisnetwerk	Polylijn	198285,35	487439,61	197718,94	489932,85	15,41
Rijkswegen	419002	1	13:36, 6 mei 2024	-93766	2	39250	Basisnetwerk	Polylijn	197698,35	489932,61	198108,41	487888,92	15,46
Gemeentelijke wegen	301090	2	14:14, 6 mei 2024	-93760	2	Elburgerwe	Elburgerweg 50km/u	Polylijn	197830,88	489011,52	198943,39	488919,04	0,00

Model: eerste model Omgevingswet
Groep: (hoofdgroep)
Lijst van Wegen, voor rekenmethode Wegverkeerslawaai - Omgevingswet, wegverkeer

Groep	H-n	M-1	M-n	ISO_H	Min.RH	Max.RH	Min.AH	Max.AH	ISO M.	Hdef.	Vormpunten	Lengte	Lengte3D	Min.lengte	Max.lengte
Rijkswegen	15,39	17,56	0,00	--	-0,10	15,93	15,39	17,49	--	Absoluut	51	490,74	490,75	9,81	9,82
Rijkswegen	15,48	0,00	0,00	--	-0,10	15,88	13,72	17,71	--	Absoluut	291	2572,76	2572,78	1,01	19,58
Rijkswegen	17,54	0,00	17,56	--	-0,12	15,43	13,61	17,68	--	Absoluut	238	2096,89	2096,91	4,14	29,05
Gemeentelijke wegen	0,00	19,88	9,00	0,00	0,00	0,00	9,00	19,16	--	Relatief	17	1120,88	1120,99	41,04	100,46

Model: eerste model Omgevingswet
Groep: (hoofdgroep)
Lijst van Wegen, voor rekenmethode Wegverkeerslawaai - Omgevingswet, wegverkeer

Groep	NEN3610ID	Namespace	LokaalID	Versie	SituatieVan	Type	Cpl
Rijkswegen	NL.img.27364178.5E7BC2C3-CBD3-472F-988A-2E4D7DDAA019.1	NL.img	27364178.5E7BC2C3-CBD3-472F-988A-2E4D7DDAA019	1	2008	Intensiteit	True
Rijkswegen	NL.img.27364178.7681CF3B-3D93-4CCC-99E7-703ED7A659EE.1	NL.img	27364178.7681CF3B-3D93-4CCC-99E7-703ED7A659EE	1	2008	Intensiteit	True
Rijkswegen	NL.img.27364178.E1D82DF6-D299-41CE-8FED-DD4370000DCA.1	NL.img	27364178.E1D82DF6-D299-41CE-8FED-DD4370000DCA	1	2008	Intensiteit	True
Gemeentelijke wegen					0	Intensiteit	False

Model: eerste model Omgevingswet
Groep: (hoofdgroep)
Lijst van Wegen, voor rekenmethode Wegverkeerslawaai - Omgevingswet, wegverkeer

Groep	Cpl_W	Hbron	Helling	Wegdek	Wegdek	V(MR(D))	V(MR(A))	V(MR(N))	V(MR(P4))	V(LV(D))	V(LV(A))	V(LV(N))	V(LV(P4))	V(MV(D))	V(MV(A))
Rijkswegen	1,5	0,75	0	W4	2L ZOAB	--	--	--	--	115	115	115	--	100	100
Rijkswegen	1,5	0,75	0	W4	2L ZOAB	--	--	--	--	115	115	115	--	100	100
Rijkswegen	1,5	0,75	0	W4	2L ZOAB	--	--	--	--	115	115	115	--	100	100
Gemeentelijke wegen	1,5	0,75	0	W1	Referentiewegdek	50	50	50	--	50	50	50	--	50	50

Model: eerste model Omgevingswet
Groep: (hoofdgroep)
Lijst van Wegen, voor rekenmethode Wegverkeerslawaai - Omgevingswet, wegverkeer

Groep	V(MV(N))	V(MV(P4))	V(ZV(D))	V(ZV(A))	V(ZV(N))	V(ZV(P4))	30 km/uur	Totaal aantal	%Int(D)	%Int(A)	%Int(N)	%Int(P4)	%MR(D)	%MR(A)	%MR(N)	%MR(P4)
Rijkswegen	100	--	90	90	90	--	False	24720,00	6,52	2,89	1,27	--	--	--	--	--
Rijkswegen	100	--	90	90	90	--	False	25877,36	6,60	3,13	1,04	--	--	--	--	--
Rijkswegen	100	--	90	90	90	--	False	21689,36	6,55	2,85	1,25	--	--	--	--	--
Gemeentelijke wegen	50	--	50	50	50	--	False	2326,40	6,53	3,98	0,71	--	--	--	--	--

Model: eerste model Omgevingswet
Groep: (hoofdgroep)
Lijst van Wegen, voor rekenmethode Wegverkeerslawaai - Omgevingswet, wegverkeer

Groep	%LV(D)	%LV(A)	%LV(N)	%LV(P4)	%MV(D)	%MV(A)	%MV(N)	%MV(P4)	%ZV(D)	%ZV(A)	%ZV(N)	%ZV(P4)	MR(D)	MR(A)	MR(N)	MR(P4)	LV(D)	LV(A)
Rijkswegen	86,30	90,87	73,26	--	5,81	3,35	8,63	--	7,89	5,78	18,11	--	--	--	--	--	1391,83	649,97
Rijkswegen	85,57	88,28	68,82	--	6,64	4,43	9,36	--	7,80	7,29	21,82	--	--	--	--	--	1460,39	715,93
Rijkswegen	86,11	90,49	73,57	--	5,94	3,54	8,58	--	7,95	5,97	17,86	--	--	--	--	--	1223,65	559,00
Gemeentelijke wegen	96,45	98,49	96,97	--	2,63	1,30	2,42	--	0,92	0,22	0,61	--	--	--	--	--	146,60	91,20

Model: eerste model Omgevingswet
Groep: (hoofdgroep)
Lijst van Wegen, voor rekenmethode Wegverkeerslawaai - Omgevingswet, wegverkeer

Groep	LV(N)	LV(P4)	MV(D)	MV(A)	MV(N)	MV(P4)	ZV(D)	ZV(A)	ZV(N)	ZV(P4)	BGE berekend	LE (D) 63	LE (D) 125	LE (D) 250	LE (D) 500	LE (D) 1k
Rijkswegen	229,49	--	93,68	23,96	27,02	--	127,24	41,32	56,74	--	121,93	89,34	101,01	106,45	112,33	118,28
Rijkswegen	185,22	--	113,24	35,96	25,19	--	133,06	59,12	58,72	--	121,92	89,77	101,32	106,83	112,73	118,54
Rijkswegen	199,09	--	84,47	21,90	23,21	--	112,98	36,88	48,33	--	121,32	88,83	100,48	105,93	111,81	117,73
Gemeentelijke wegen	16,00	--	4,00	1,20	0,40	--	1,40	0,20	0,10	--	103,22	72,35	80,46	87,66	94,62	100,21

Model: eerste model Omgevingswet
Groep: (hoofdgroep)
Lijst van Wegen, voor rekenmethode Wegverkeerslawaai - Omgevingswet, wegverkeer

Groep	LE (D) 2k	LE (D) 4k	LE (D) 8k	LE (D) Totaal	LE (A) 63	LE (A) 125	LE (A) 250	LE (A) 500	LE (A) 1k	LE (A) 2k	LE (A) 4k	LE (A) 8k	LE (A) Totaal	LE (N) 63	LE (N) 125
Rijkswegen	111,21	103,75	94,64	120,25	84,74	96,99	102,01	107,82	114,64	107,61	99,98	90,79	116,45	84,09	95,04
Rijkswegen	111,47	104,04	94,95	120,54	85,89	97,82	103,09	108,93	115,25	108,19	100,66	91,51	117,15	83,91	94,72
Rijkswegen	110,66	103,21	94,11	119,71	84,20	96,40	101,46	107,27	114,01	106,98	99,37	90,18	115,84	83,42	94,38
Gemeentelijke wegen	95,41	87,44	76,57	102,60	69,69	77,62	84,95	91,74	97,85	93,09	84,89	73,76	100,14	62,54	70,61

Model: eerste model Omgevingswet
Groep: (hoofdgroep)
Lijst van Wegen, voor rekenmethode Wegverkeerslawaai - Omgevingswet, wegverkeer

Groep	LE (N) 250	LE (N) 500	LE (N) 1k	LE (N) 2k	LE (N) 4k	LE (N) 8k	LE (N) Totaal	LE (P4) 63	LE (P4) 125	LE (P4) 250	LE (P4) 500	LE (P4) 1k	LE (P4) 2k	LE (P4) 4k
Rijkswegen	101,14	107,06	111,43	104,24	97,19	88,19	113,78	--	--	--	--	--	--	--
Rijkswegen	100,95	106,88	110,86	103,62	96,70	87,73	113,32	--	--	--	--	--	--	--
Rijkswegen	100,47	106,39	110,79	103,60	96,55	87,54	113,13	--	--	--	--	--	--	--
Gemeentelijke wegen	77,85	84,75	90,50	85,71	77,68	66,74	92,86	--	--	--	--	--	--	--

Model: eerste model Omgevingswet
Groep: (hoofdgroep)
Lijst van Wegen, voor rekenmethode Wegverkeerslawaai - Omgevingswet, wegverkeer

Groep	LE (P4) 8k	LE (P4) Totaal
Rijkswegen	--	--
Rijkswegen	--	--
Rijkswegen	--	--
Gemeentelijke wegen	--	--

Model: eerste model Omgevingswet
Groep: (hoofdgroep)
Lijst van Toetspunten, voor rekenmethode Wegverkeerslawaai - Omgevingswet, wegverkeer

Groep	ItemID	Grp.ID	Datum	1e kid	NrKids	Naam	Omschr.	Vorm	X	Y	Maaiveld	Hdef.	NEN3610ID	Namespace	LokaalID	Versie
--	342174	0	14:23, 6 mei 2024	-92962	3	TP1		Punt	198577,24	488866,28	9,76	Relatief				
--	342176	0	14:33, 6 mei 2024	-92968	3	TP2		Punt	198577,93	488860,15	9,67	Relatief				
--	342177	0	14:33, 6 mei 2024	-92974	3	TP3		Punt	198572,72	488857,01	9,72	Relatief				
--	342178	0	14:33, 6 mei 2024	-92980	3	TP4		Punt	198572,26	488862,76	9,81	Relatief				
--	342179	0	14:33, 6 mei 2024	-92986	3	TP5		Punt	198591,94	488859,01	9,63	Relatief				
--	342180	0	14:33, 6 mei 2024	-92992	3	TP6		Punt	198594,77	488852,57	9,60	Relatief				
--	342181	0	14:33, 6 mei 2024	-92998	3	TP7		Punt	198588,03	488851,19	9,60	Relatief				
--	342182	0	14:33, 6 mei 2024	-93004	3	TP8		Punt	198585,28	488856,94	9,62	Relatief				
--	342183	0	14:33, 6 mei 2024	-93010	3	TP9		Punt	198567,21	488848,97	9,71	Relatief				
--	342184	0	14:33, 6 mei 2024	-93016	3	TP10		Punt	198567,54	488842,60	9,62	Relatief				
--	342185	0	14:33, 6 mei 2024	-93022	3	TP11		Punt	198562,77	488839,71	9,80	Relatief				
--	342186	0	14:33, 6 mei 2024	-93028	3	TP12		Punt	198562,23	488845,53	9,77	Relatief				
--	342187	0	14:33, 6 mei 2024	-93034	3	TP13		Punt	198585,05	488842,16	9,56	Relatief				
--	342188	0	14:33, 6 mei 2024	-93040	3	TP14		Punt	198587,96	488835,73	9,49	Relatief				
--	342189	0	14:33, 6 mei 2024	-93046	3	TP15		Punt	198581,53	488834,20	9,48	Relatief				
--	342190	0	14:33, 6 mei 2024	-93052	3	TP16		Punt	198578,54	488840,09	9,55	Relatief				
--	342191	0	14:33, 6 mei 2024	-93058	3	TP17		Punt	198609,93	488838,94	9,25	Relatief				
--	342192	0	14:33, 6 mei 2024	-93064	3	TP18		Punt	198612,92	488832,43	9,10	Relatief				
--	342193	0	14:33, 6 mei 2024	-93070	3	TP19		Punt	198606,41	488830,98	9,19	Relatief				
--	342194	0	14:33, 6 mei 2024	-93076	3	TP20		Punt	198603,50	488837,03	9,40	Relatief				
--	342195	0	14:33, 6 mei 2024	-93082	3	TP21		Punt	198559,20	488832,62	9,75	Relatief				
--	342196	0	14:33, 6 mei 2024	-93088	3	TP22		Punt	198559,59	488826,29	9,63	Relatief				
--	342197	0	14:33, 6 mei 2024	-93094	3	TP23		Punt	198554,50	488823,32	9,75	Relatief				
--	342198	0	14:33, 6 mei 2024	-93100	3	TP24		Punt	198554,12	488829,07	9,86	Relatief				
--	342199	0	14:33, 6 mei 2024	-93106	3	TP25		Punt	198577,34	488825,04	9,67	Relatief				

Model: eerste model Omgevingswet
Groep: (hoofdgroep)
Lijst van Toetspunten, voor rekenmethode Wegverkeerslawaai - Omgevingswet, wegverkeer

Groep	Hoogte A	Hoogte B	Hoogte C	Hoogte D	Hoogte E	Hoogte F	Hoogtes	Gevel
--	2,00	5,00	8,00	--	--	--	2,00/5,00/8,00	Ja
--	2,00	5,00	8,00	--	--	--	2,00/5,00/8,00	Ja
--	2,00	5,00	8,00	--	--	--	2,00/5,00/8,00	Ja
--	2,00	5,00	8,00	--	--	--	2,00/5,00/8,00	Ja
--	2,00	5,00	8,00	--	--	--	2,00/5,00/8,00	Ja
--	2,00	5,00	8,00	--	--	--	2,00/5,00/8,00	Ja
--	2,00	5,00	8,00	--	--	--	2,00/5,00/8,00	Ja
--	2,00	5,00	8,00	--	--	--	2,00/5,00/8,00	Ja
--	2,00	5,00	8,00	--	--	--	2,00/5,00/8,00	Ja
--	2,00	5,00	8,00	--	--	--	2,00/5,00/8,00	Ja
--	2,00	5,00	8,00	--	--	--	2,00/5,00/8,00	Ja
--	2,00	5,00	8,00	--	--	--	2,00/5,00/8,00	Ja
--	2,00	5,00	8,00	--	--	--	2,00/5,00/8,00	Ja
--	2,00	5,00	8,00	--	--	--	2,00/5,00/8,00	Ja
--	2,00	5,00	8,00	--	--	--	2,00/5,00/8,00	Ja
--	2,00	5,00	8,00	--	--	--	2,00/5,00/8,00	Ja
--	2,00	5,00	8,00	--	--	--	2,00/5,00/8,00	Ja
--	2,00	5,00	8,00	--	--	--	2,00/5,00/8,00	Ja
--	2,00	5,00	8,00	--	--	--	2,00/5,00/8,00	Ja
--	2,00	5,00	8,00	--	--	--	2,00/5,00/8,00	Ja
--	2,00	5,00	8,00	--	--	--	2,00/5,00/8,00	Ja
--	2,00	5,00	8,00	--	--	--	2,00/5,00/8,00	Ja
--	2,00	5,00	8,00	--	--	--	2,00/5,00/8,00	Ja
--	2,00	5,00	8,00	--	--	--	2,00/5,00/8,00	Ja
--	2,00	5,00	8,00	--	--	--	2,00/5,00/8,00	Ja
--	2,00	5,00	8,00	--	--	--	2,00/5,00/8,00	Ja

Model: eerste model Omgevingswet
Groep: (hoofdgroep)
Lijst van Toetspunten, voor rekenmethode Wegverkeerslawaai - Omgevingswet, wegverkeer

Groep	ItemID	Grp.ID	Datum	1e kid	NrKids	Naam	Omschr.	Vorm	X	Y	Maaiveld	Hdef.	NEN3610ID	Namespace	LokaalID	Versie
--	342200	0	14:33, 6 mei 2024	-93112	3	TP26		Punt	198580,14	488818,87	9,72	Relatief				
--	342201	0	14:33, 6 mei 2024	-93118	3	TP27		Punt	198573,60	488817,18	9,69	Relatief				
--	342202	0	14:33, 6 mei 2024	-93124	3	TP28		Punt	198571,01	488823,60	9,64	Relatief				
--	342203	0	14:33, 6 mei 2024	-93130	3	TP29		Punt	198600,94	488817,37	9,39	Relatief				
--	342204	0	14:33, 6 mei 2024	-93136	3	TP30		Punt	198604,11	488811,03	9,41	Relatief				
--	342205	0	14:33, 6 mei 2024	-93142	3	TP31		Punt	198597,50	488809,58	9,53	Relatief				
--	342206	0	14:33, 6 mei 2024	-93148	3	TP32		Punt	198594,51	488815,64	9,66	Relatief				
--	342207	0	14:33, 6 mei 2024	-93154	3	TP33		Punt	198549,90	488815,64	9,77	Relatief				
--	342208	0	14:33, 6 mei 2024	-93160	3	TP34		Punt	198550,42	488809,58	9,65	Relatief				
--	342209	0	14:32, 6 mei 2024	-93166	3	TP35		Punt	198545,48	488806,24	9,77	Relatief				
--	342210	0	14:32, 6 mei 2024	-93172	3	TP36		Punt	198544,71	488812,19	9,87	Relatief				
--	342211	0	14:32, 6 mei 2024	-93178	3	TP37		Punt	198569,76	488807,10	9,71	Relatief				
--	342212	0	14:32, 6 mei 2024	-93184	3	TP38		Punt	198572,83	488800,58	9,75	Relatief				
--	342213	0	14:32, 6 mei 2024	-93190	3	TP39		Punt	198566,02	488799,23	9,72	Relatief				
--	342214	0	14:32, 6 mei 2024	-93196	3	TP40		Punt	198563,43	488805,28	9,68	Relatief				
--	342215	0	14:32, 6 mei 2024	-93202	3	TP41		Punt	198592,12	488796,26	9,48	Relatief				
--	342216	0	14:32, 6 mei 2024	-93208	3	TP42		Punt	198595,09	488789,92	9,34	Relatief				
--	342217	0	14:32, 6 mei 2024	-93214	3	TP43		Punt	198588,18	488788,29	9,46	Relatief				
--	342218	0	14:32, 6 mei 2024	-93220	3	TP44		Punt	198585,40	488794,43	9,59	Relatief				
--	342219	0	14:32, 6 mei 2024	-93226	3	TP45		Punt	198539,81	488798,27	9,74	Relatief				
--	342220	0	14:32, 6 mei 2024	-93232	3	TP46		Punt	198540,60	488792,40	9,56	Relatief				
--	342221	0	14:32, 6 mei 2024	-93238	3	TP47		Punt	198535,34	488788,98	9,64	Relatief				
--	342222	0	14:32, 6 mei 2024	-93244	3	TP48		Punt	198534,81	488794,77	9,81	Relatief				
--	342223	0	14:32, 6 mei 2024	-93250	3	TP49		Punt	198559,97	488785,91	9,61	Relatief				
--	342224	0	14:32, 6 mei 2024	-93256	3	TP50		Punt	198563,30	488779,51	9,57	Relatief				

Model: eerste model Omgevingswet
Groep: (hoofdgroep)
Lijst van Toetspunten, voor rekenmethode Wegverkeerslawaai - Omgevingswet, wegverkeer

Groep	Hoogte A	Hoogte B	Hoogte C	Hoogte D	Hoogte E	Hoogte F	Hoogtes	Gevel
--	2,00	5,00	8,00	--	--	--	2,00/5,00/8,00	Ja
--	2,00	5,00	8,00	--	--	--	2,00/5,00/8,00	Ja
--	2,00	5,00	8,00	--	--	--	2,00/5,00/8,00	Ja
--	2,00	5,00	8,00	--	--	--	2,00/5,00/8,00	Ja
--	2,00	5,00	8,00	--	--	--	2,00/5,00/8,00	Ja
--	2,00	5,00	8,00	--	--	--	2,00/5,00/8,00	Ja
--	2,00	5,00	8,00	--	--	--	2,00/5,00/8,00	Ja
--	2,00	5,00	8,00	--	--	--	2,00/5,00/8,00	Ja
--	2,00	5,00	8,00	--	--	--	2,00/5,00/8,00	Ja
--	2,00	5,00	8,00	--	--	--	2,00/5,00/8,00	Ja
--	2,00	5,00	8,00	--	--	--	2,00/5,00/8,00	Ja
--	2,00	5,00	8,00	--	--	--	2,00/5,00/8,00	Ja
--	2,00	5,00	8,00	--	--	--	2,00/5,00/8,00	Ja
--	2,00	5,00	8,00	--	--	--	2,00/5,00/8,00	Ja
--	2,00	5,00	8,00	--	--	--	2,00/5,00/8,00	Ja
--	2,00	5,00	8,00	--	--	--	2,00/5,00/8,00	Ja
--	2,00	5,00	8,00	--	--	--	2,00/5,00/8,00	Ja
--	2,00	5,00	8,00	--	--	--	2,00/5,00/8,00	Ja
--	2,00	5,00	8,00	--	--	--	2,00/5,00/8,00	Ja
--	2,00	5,00	8,00	--	--	--	2,00/5,00/8,00	Ja
--	2,00	5,00	8,00	--	--	--	2,00/5,00/8,00	Ja
--	2,00	5,00	8,00	--	--	--	2,00/5,00/8,00	Ja
--	2,00	5,00	8,00	--	--	--	2,00/5,00/8,00	Ja
--	2,00	5,00	8,00	--	--	--	2,00/5,00/8,00	Ja
--	2,00	5,00	8,00	--	--	--	2,00/5,00/8,00	Ja
--	2,00	5,00	8,00	--	--	--	2,00/5,00/8,00	Ja

Model: eerste model Omgevingswet
Groep: (hoofdgroep)
Lijst van Toetspunten, voor rekenmethode Wegverkeerslawaai - Omgevingswet, wegverkeer

Groep	ItemID	Grp.ID	Datum	1e kid	NrKids	Naam	Omschr.	Vorm	X	Y	Maaiveld	Hdef.	NEN3610ID	Namespace	LokaalID	Versie
--	342225	0	14:32, 6 mei 2024	-93262	3	TP51		Punt	198556,64	488777,94	9,47	Relatief				
--	342226	0	14:32, 6 mei 2024	-93268	3	TP52		Punt	198553,75	488783,81	9,50	Relatief				
--	342227	0	14:32, 6 mei 2024	-93274	3	TP53		Punt	198596,03	488769,02	9,42	Relatief				
--	342228	0	14:32, 6 mei 2024	-93280	3	TP54		Punt	198609,20	488758,17	8,95	Relatief				
--	342229	0	14:32, 6 mei 2024	-93286	3	TP55		Punt	198592,63	488760,75	9,27	Relatief				
--	342230	0	14:32, 6 mei 2024	-93292	3	TP56		Punt	198579,30	488771,49	9,46	Relatief				
--	342231	0	14:32, 6 mei 2024	-93298	3	TP57		Punt	198623,43	488756,81	8,92	Relatief				
--	342232	0	14:32, 6 mei 2024	-93304	3	TP58		Punt	198631,59	488747,87	8,89	Relatief				
--	342233	0	14:32, 6 mei 2024	-93310	3	TP59		Punt	198619,40	488748,84	8,74	Relatief				
--	342234	0	14:32, 6 mei 2024	-93316	3	TP60		Punt	198611,32	488757,19	8,87	Relatief				
--	342235	0	14:32, 6 mei 2024	-93322	3	TP61		Punt	198529,01	488763,22	9,33	Relatief				
--	342236	0	14:32, 6 mei 2024	-93328	3	TP62		Punt	198536,24	488760,42	9,36	Relatief				
--	342237	0	14:32, 6 mei 2024	-93334	3	TP63		Punt	198531,50	488754,44	9,34	Relatief				
--	342238	0	14:32, 6 mei 2024	-93340	3	TP64		Punt	198524,90	488757,24	9,29	Relatief				
--	342239	0	14:32, 6 mei 2024	-93346	3	TP65		Punt	198557,14	488757,00	9,39	Relatief				
--	342240	0	14:32, 6 mei 2024	-93352	3	TP66		Punt	198560,25	488749,86	9,30	Relatief				
--	342241	0	14:34, 6 mei 2024	-93358	3	TP67		Punt	198552,79	488747,84	9,37	Relatief				
--	342242	0	14:34, 6 mei 2024	-93364	3	TP68		Punt	198549,91	488754,52	9,40	Relatief				
--	342243	0	14:34, 6 mei 2024	-93370	3	TP69		Punt	198601,89	488733,31	8,76	Relatief				
--	342244	0	14:34, 6 mei 2024	-93376	3	TP70		Punt	198603,84	488725,92	8,64	Relatief				
--	342245	0	14:34, 6 mei 2024	-93382	3	TP71		Punt	198596,92	488723,05	8,65	Relatief				
--	342246	0	14:34, 6 mei 2024	-93388	3	TP72		Punt	198594,59	488730,43	8,78	Relatief				
--	342247	0	14:34, 6 mei 2024	-93394	3	TP73		Punt	198578,59	488718,39	8,70	Relatief				
--	342248	0	14:34, 6 mei 2024	-93400	3	TP74		Punt	198585,27	488714,19	8,56	Relatief				
--	342249	0	14:34, 6 mei 2024	-93406	3	TP75		Punt	198579,91	488709,14	8,50	Relatief				

Model: eerste model Omgevingswet
Groep: (hoofdgroep)
Lijst van Toetspunten, voor rekenmethode Wegverkeerslawaai - Omgevingswet, wegverkeer

Groep	Hoogte A	Hoogte B	Hoogte C	Hoogte D	Hoogte E	Hoogte F	Hoogtes	Gevel
--	2,00	5,00	8,00	--	--	--	2,00/5,00/8,00	Ja
--	2,00	5,00	8,00	--	--	--	2,00/5,00/8,00	Ja
--	2,00	5,00	8,00	--	--	--	2,00/5,00/8,00	Ja
--	2,00	5,00	8,00	--	--	--	2,00/5,00/8,00	Ja
--	2,00	5,00	8,00	--	--	--	2,00/5,00/8,00	Ja
--	2,00	5,00	8,00	--	--	--	2,00/5,00/8,00	Ja
--	2,00	5,00	8,00	--	--	--	2,00/5,00/8,00	Ja
--	2,00	5,00	8,00	--	--	--	2,00/5,00/8,00	Ja
--	2,00	5,00	8,00	--	--	--	2,00/5,00/8,00	Ja
--	2,00	5,00	8,00	--	--	--	2,00/5,00/8,00	Ja
--	2,00	5,00	8,00	--	--	--	2,00/5,00/8,00	Ja
--	2,00	5,00	8,00	--	--	--	2,00/5,00/8,00	Ja
--	2,00	5,00	8,00	--	--	--	2,00/5,00/8,00	Ja
--	2,00	5,00	8,00	--	--	--	2,00/5,00/8,00	Ja
--	2,00	5,00	8,00	--	--	--	2,00/5,00/8,00	Ja
--	2,00	5,00	8,00	--	--	--	2,00/5,00/8,00	Ja
--	2,00	5,00	8,00	--	--	--	2,00/5,00/8,00	Ja
--	2,00	5,00	8,00	--	--	--	2,00/5,00/8,00	Ja
--	2,00	5,00	8,00	--	--	--	2,00/5,00/8,00	Ja
--	2,00	5,00	8,00	--	--	--	2,00/5,00/8,00	Ja
--	2,00	5,00	8,00	--	--	--	2,00/5,00/8,00	Ja
--	2,00	5,00	8,00	--	--	--	2,00/5,00/8,00	Ja
--	2,00	5,00	8,00	--	--	--	2,00/5,00/8,00	Ja
--	2,00	5,00	8,00	--	--	--	2,00/5,00/8,00	Ja
--	2,00	5,00	8,00	--	--	--	2,00/5,00/8,00	Ja
--	2,00	5,00	8,00	--	--	--	2,00/5,00/8,00	Ja

Model: eerste model Omgevingswet
Groep: (hoofdgroep)
Lijst van Toetspunten, voor rekenmethode Wegverkeerslawaai - Omgevingswet, wegverkeer

Groep	ItemID	Grp.ID	Datum	1e kid	NrKids	Naam	Omschr.	Vorm	X	Y	MaaiveId	Hdef.	NEN3610ID	Namespace	LokaalID	Versie
--	342250	0	14:34, 6 mei 2024	-93412	3	TP76		Punt	198573,61	488713,18	8,64	Relatief				
--	342251	0	14:34, 6 mei 2024	-93418	3	TP77		Punt	198557,30	488720,56	8,92	Relatief				
--	342252	0	14:34, 6 mei 2024	-93424	3	TP78		Punt	198563,66	488714,95	8,75	Relatief				
--	342253	0	14:34, 6 mei 2024	-93430	3	TP79		Punt	198557,45	488710,70	8,72	Relatief				
--	342254	0	14:34, 6 mei 2024	-93436	3	TP80		Punt	198551,47	488715,67	8,81	Relatief				
--	342255	0	14:34, 6 mei 2024	-93442	3	TP81		Punt	198536,81	488720,22	8,61	Relatief				
--	342256	0	14:34, 6 mei 2024	-93448	3	TP82		Punt	198543,39	488715,05	8,60	Relatief				
--	342257	0	14:34, 6 mei 2024	-93454	3	TP83		Punt	198537,33	488709,92	8,43	Relatief				
--	342258	0	14:34, 6 mei 2024	-93460	3	TP84		Punt	198530,80	488714,97	8,51	Relatief				
--	342259	0	14:34, 6 mei 2024	-93466	3	TP85		Punt	198507,10	488722,74	8,66	Relatief				
--	342260	0	14:34, 6 mei 2024	-93472	3	TP86		Punt	198514,72	488719,94	8,64	Relatief				
--	342261	0	14:34, 6 mei 2024	-93478	3	TP87		Punt	198512,23	488712,68	8,48	Relatief				
--	342262	0	14:34, 6 mei 2024	-93484	3	TP88		Punt	198505,63	488715,20	8,55	Relatief				
--	342263	0	14:34, 6 mei 2024	-93490	3	TP89		Punt	198518,45	488745,19	9,12	Relatief				
--	342264	0	14:34, 6 mei 2024	-93496	3	TP90		Punt	198520,02	488737,52	9,02	Relatief				
--	342265	0	14:34, 6 mei 2024	-93502	3	TP91		Punt	198512,85	488735,25	8,93	Relatief				
--	342266	0	14:34, 6 mei 2024	-93508	3	TP92		Punt	198511,14	488742,63	9,05	Relatief				
--	342267	0	14:34, 6 mei 2024	-93514	3	TP93		Punt	198491,28	488663,68	8,23	Relatief				
--	342268	0	14:34, 6 mei 2024	-93520	3	TP94		Punt	198492,72	488655,84	8,22	Relatief				
--	342269	0	14:34, 6 mei 2024	-93526	3	TP95		Punt	198485,50	488653,46	8,29	Relatief				
--	342270	0	14:34, 6 mei 2024	-93532	3	TP96		Punt	198484,20	488660,94	8,29	Relatief				
--	342271	0	14:34, 6 mei 2024	-93538	3	TP97		Punt	198521,43	488654,22	8,10	Relatief				
--	342272	0	14:34, 6 mei 2024	-93544	3	TP98		Punt	198518,54	488639,53	8,11	Relatief				
--	342273	0	14:34, 6 mei 2024	-93550	3	TP99		Punt	198508,01	488630,31	8,14	Relatief				
--	342274	0	14:33, 6 mei 2024	-93556	3	TP100		Punt	198509,80	488643,56	8,14	Relatief				

Model: eerste model Omgevingswet
Groep: (hoofdgroep)
Lijst van Toetspunten, voor rekenmethode Wegverkeerslawaai - Omgevingswet, wegverkeer

Groep	Hoogte A	Hoogte B	Hoogte C	Hoogte D	Hoogte E	Hoogte F	Hoogtes	Gevel
--	2,00	5,00	8,00	--	--	--	2,00/5,00/8,00	Ja
--	2,00	5,00	8,00	--	--	--	2,00/5,00/8,00	Ja
--	2,00	5,00	8,00	--	--	--	2,00/5,00/8,00	Ja
--	2,00	5,00	8,00	--	--	--	2,00/5,00/8,00	Ja
--	2,00	5,00	8,00	--	--	--	2,00/5,00/8,00	Ja
--	2,00	5,00	8,00	--	--	--	2,00/5,00/8,00	Ja
--	2,00	5,00	8,00	--	--	--	2,00/5,00/8,00	Ja
--	2,00	5,00	8,00	--	--	--	2,00/5,00/8,00	Ja
--	2,00	5,00	8,00	--	--	--	2,00/5,00/8,00	Ja
--	2,00	5,00	8,00	--	--	--	2,00/5,00/8,00	Ja
--	2,00	5,00	8,00	--	--	--	2,00/5,00/8,00	Ja
--	2,00	5,00	8,00	--	--	--	2,00/5,00/8,00	Ja
--	2,00	5,00	8,00	--	--	--	2,00/5,00/8,00	Ja
--	2,00	5,00	8,00	--	--	--	2,00/5,00/8,00	Ja
--	2,00	5,00	8,00	--	--	--	2,00/5,00/8,00	Ja
--	2,00	5,00	8,00	--	--	--	2,00/5,00/8,00	Ja
--	2,00	5,00	8,00	--	--	--	2,00/5,00/8,00	Ja
--	2,00	5,00	8,00	--	--	--	2,00/5,00/8,00	Ja
--	2,00	5,00	8,00	--	--	--	2,00/5,00/8,00	Ja
--	2,00	5,00	8,00	--	--	--	2,00/5,00/8,00	Ja
--	2,00	5,00	8,00	--	--	--	2,00/5,00/8,00	Ja
--	2,00	5,00	8,00	--	--	--	2,00/5,00/8,00	Ja
--	2,00	5,00	8,00	--	--	--	2,00/5,00/8,00	Ja
--	2,00	5,00	8,00	--	--	--	2,00/5,00/8,00	Ja
--	2,00	5,00	8,00	--	--	--	2,00/5,00/8,00	Ja
--	2,00	5,00	8,00	--	--	--	2,00/5,00/8,00	Ja

Model: eerste model Omgevingswet
Groep: (hoofdgroep)
Lijst van Toetspunten, voor rekenmethode Wegverkeerslawaai - Omgevingswet, wegverkeer

Groep	ItemID	Grp.ID	Datum	1e kid	NrKids	Naam	Omschr.	Vorm	X	Y	Maaiveld	Hdef.	NEN3610ID	Namespace	LokaalID	Versie
--	342275	0	14:33, 6 mei 2024	-93562	3	TP101		Punt	198461,51	488612,52	8,59	Relatief				
--	342276	0	14:33, 6 mei 2024	-93568	3	TP102		Punt	198473,03	488605,32	8,45	Relatief				
--	342277	0	14:33, 6 mei 2024	-93574	3	TP103		Punt	198459,97	488604,10	8,62	Relatief				
--	342278	0	14:33, 6 mei 2024	-93580	3	TP104		Punt	198448,49	488610,87	8,70	Relatief				
--	342279	0	14:33, 6 mei 2024	-93586	3	TP105		Punt	198486,30	488607,10	8,26	Relatief				
--	342280	0	14:33, 6 mei 2024	-93592	3	TP106		Punt	198496,15	488600,15	8,15	Relatief				
--	342281	0	14:33, 6 mei 2024	-93598	3	TP107		Punt	198484,28	488598,62	8,30	Relatief				
--	342282	0	14:33, 6 mei 2024	-93604	3	TP108		Punt	198474,91	488604,90	8,42	Relatief				
--	342283	0	14:33, 6 mei 2024	-93610	3	TP109		Punt	198447,22	488599,38	8,76	Relatief				
--	342284	0	14:33, 6 mei 2024	-93616	3	TP110		Punt	198440,05	488577,17	8,56	Relatief				
--	342285	0	14:33, 6 mei 2024	-93622	3	TP111		Punt	198425,38	488560,91	8,79	Relatief				
--	342286	0	14:33, 6 mei 2024	-93628	3	TP112		Punt	198431,72	488581,38	8,64	Relatief				
--	342287	0	14:33, 6 mei 2024	-93634	3	TP113		Punt	198488,91	488590,50	8,21	Relatief				
--	342288	0	14:33, 6 mei 2024	-93640	3	TP114		Punt	198487,49	488578,36	8,24	Relatief				
--	342289	0	14:33, 6 mei 2024	-93646	3	TP115		Punt	198478,46	488571,90	8,27	Relatief				
--	342290	0	14:33, 6 mei 2024	-93652	3	TP116		Punt	198479,27	488582,61	8,31	Relatief				
--	342291	0	14:33, 6 mei 2024	-93658	3	TP117		Punt	198476,15	488567,06	8,28	Relatief				
--	342292	0	14:33, 6 mei 2024	-93664	3	TP118		Punt	198476,01	488557,22	8,50	Relatief				
--	342293	0	14:33, 6 mei 2024	-93670	3	TP119		Punt	198467,80	488551,76	8,43	Relatief				
--	342294	0	14:33, 6 mei 2024	-93676	3	TP120		Punt	198467,80	488561,25	8,34	Relatief				
--	342295	0	14:34, 6 mei 2024	-93682	3	TP121		Punt	198460,25	488548,02	8,54	Relatief				
--	342296	0	14:34, 6 mei 2024	-93688	3	TP122		Punt	198461,45	488540,73	8,62	Relatief				
--	342297	0	14:33, 6 mei 2024	-93694	3	TP123		Punt	198454,85	488538,26	8,69	Relatief				
--	342298	0	14:33, 6 mei 2024	-93700	3	TP124		Punt	198453,65	488545,19	8,63	Relatief				
--	342299	0	14:33, 6 mei 2024	-93706	3	TP125		Punt	198442,95	488551,05	8,69	Relatief				

Model: eerste model Omgevingswet
Groep: (hoofdgroep)
Lijst van Toetspunten, voor rekenmethode Wegverkeerslawaai - Omgevingswet, wegverkeer

Groep	Hoogte A	Hoogte B	Hoogte C	Hoogte D	Hoogte E	Hoogte F	Hoogtes	Gevel
--	2,00	5,00	8,00	--	--	--	2,00/5,00/8,00	Ja
--	2,00	5,00	8,00	--	--	--	2,00/5,00/8,00	Ja
--	2,00	5,00	8,00	--	--	--	2,00/5,00/8,00	Ja
--	2,00	5,00	8,00	--	--	--	2,00/5,00/8,00	Ja
--	2,00	5,00	8,00	--	--	--	2,00/5,00/8,00	Ja
--	2,00	5,00	8,00	--	--	--	2,00/5,00/8,00	Ja
--	2,00	5,00	8,00	--	--	--	2,00/5,00/8,00	Ja
--	2,00	5,00	8,00	--	--	--	2,00/5,00/8,00	Ja
--	2,00	5,00	8,00	--	--	--	2,00/5,00/8,00	Ja
--	2,00	5,00	8,00	--	--	--	2,00/5,00/8,00	Ja
--	2,00	5,00	8,00	--	--	--	2,00/5,00/8,00	Ja
--	2,00	5,00	8,00	--	--	--	2,00/5,00/8,00	Ja
--	2,00	5,00	8,00	--	--	--	2,00/5,00/8,00	Ja
--	2,00	5,00	8,00	--	--	--	2,00/5,00/8,00	Ja
--	2,00	5,00	8,00	--	--	--	2,00/5,00/8,00	Ja
--	2,00	5,00	8,00	--	--	--	2,00/5,00/8,00	Ja
--	2,00	5,00	8,00	--	--	--	2,00/5,00/8,00	Ja
--	2,00	5,00	8,00	--	--	--	2,00/5,00/8,00	Ja
--	2,00	5,00	8,00	--	--	--	2,00/5,00/8,00	Ja
--	2,00	5,00	8,00	--	--	--	2,00/5,00/8,00	Ja
--	2,00	5,00	8,00	--	--	--	2,00/5,00/8,00	Ja
--	2,00	5,00	8,00	--	--	--	2,00/5,00/8,00	Ja
--	2,00	5,00	8,00	--	--	--	2,00/5,00/8,00	Ja
--	2,00	5,00	8,00	--	--	--	2,00/5,00/8,00	Ja
--	2,00	5,00	8,00	--	--	--	2,00/5,00/8,00	Ja
--	2,00	5,00	8,00	--	--	--	2,00/5,00/8,00	Ja

Model: eerste model Omgevingswet
Groep: (hoofdgroep)
Lijst van Toetspunten, voor rekenmethode Wegverkeerslawaai - Omgevingswet, wegverkeer

Groep	ItemID	Grp.ID	Datum	1e kid	NrKids	Naam	Omschr.	Vorm	X	Y	Maaiveld	Hdef.	NEN3610ID	Namespace	LokaalID	Versie
--	342300	0	14:33, 6 mei 2024	-93712	3	TP126		Punt	198444,14	488543,76	8,74	Relatief				
--	342301	0	14:33, 6 mei 2024	-93718	3	TP127		Punt	198437,64	488541,24	8,83	Relatief				
--	342302	0	14:33, 6 mei 2024	-93724	3	TP128		Punt	198436,31	488548,15	8,79	Relatief				
--	342303	0	14:33, 6 mei 2024	-93730	3	TP129		Punt	198423,73	488552,05	8,88	Relatief				
--	342304	0	14:33, 6 mei 2024	-93736	3	TP130		Punt	198424,77	488544,71	8,93	Relatief				
--	342305	0	14:33, 6 mei 2024	-93742	3	TP131		Punt	198418,14	488542,41	8,96	Relatief				
--	342306	0	14:33, 6 mei 2024	-93748	3	TP132		Punt	198417,02	488549,27	8,91	Relatief				

Model: eerste model Omgevingswet
Groep: (hoofdgroep)
Lijst van Toetspunten, voor rekenmethode Wegverkeerslawaai - Omgevingswet, wegverkeer

Groep	Hoogte A	Hoogte B	Hoogte C	Hoogte D	Hoogte E	Hoogte F	Hoogtes	Gevel
--	2,00	5,00	8,00	--	--	--	2,00/5,00/8,00	Ja
--	2,00	5,00	8,00	--	--	--	2,00/5,00/8,00	Ja
--	2,00	5,00	8,00	--	--	--	2,00/5,00/8,00	Ja
--	2,00	5,00	8,00	--	--	--	2,00/5,00/8,00	Ja
--	2,00	5,00	8,00	--	--	--	2,00/5,00/8,00	Ja
--	2,00	5,00	8,00	--	--	--	2,00/5,00/8,00	Ja
--	2,00	5,00	8,00	--	--	--	2,00/5,00/8,00	Ja

Model: eerste model Omgevingswet
Groep: (hoofdgroep)
Lijst van Bodemgebieden, voor rekenmethode Wegverkeerslawaai - Omgevingswet, wegverkeer

Groep	ItemID	Grp.ID	Datum	Naam	Omschr.	Vorm	X-1	Y-1	Vormpunten	Omtrek	Oppervlak	Min.lengte	Max.lengte
--	109	0	13:27, 6 mei 2024			Polygoon	197063,32	488183,05	80	1379,72	34654,68	1,04	102,99
--	136	0	13:27, 6 mei 2024			Polygoon	197277,66	488614,47	14	329,91	401,60	1,34	105,00
--	137	0	13:27, 6 mei 2024			Polygoon	197491,02	488648,52	8	149,22	1134,59	2,49	53,81
--	138	0	13:27, 6 mei 2024			Polygoon	197395,42	488716,16	35	211,53	355,41	0,59	42,36
--	139	0	13:27, 6 mei 2024			Polygoon	197460,08	488791,72	44	132,90	281,01	0,51	23,08
--	140	0	13:27, 6 mei 2024			Polygoon	197464,68	488726,78	25	190,96	252,32	0,90	34,09
--	141	0	13:27, 6 mei 2024			Polygoon	197498,10	488708,87	16	82,62	112,37	1,13	16,52
--	142	0	13:27, 6 mei 2024			Polygoon	197558,24	488814,98	35	221,54	1690,89	1,58	23,30
--	143	0	13:27, 6 mei 2024			Polygoon	197512,24	488679,78	30	220,94	1544,88	0,53	55,12
--	144	0	13:27, 6 mei 2024			Polygoon	197586,06	488488,62	225	3861,29	79277,41	0,22	86,66
--	145	0	13:27, 6 mei 2024			Polygoon	197827,74	488675,49	25	341,77	6979,07	0,92	54,71
--	146	0	13:27, 6 mei 2024			Polygoon	197591,09	488476,77	7	139,38	202,95	1,78	37,86
--	147	0	13:27, 6 mei 2024			Polygoon	197560,32	488496,39	6	186,81	202,31	1,95	90,69
--	150	0	13:27, 6 mei 2024			Polygoon	197435,84	488550,46	10	84,77	97,66	0,35	41,20
--	151	0	13:27, 6 mei 2024			Polygoon	197614,87	488467,52	4	38,64	45,99	3,07	17,38
--	154	0	13:27, 6 mei 2024			Polygoon	197801,91	488268,81	293	4461,59	105604,82	0,17	335,73
--	155	0	13:27, 6 mei 2024			Polygoon	197801,91	488268,81	138	2589,71	45808,80	0,32	335,73
--	156	0	13:27, 6 mei 2024			Polygoon	197654,38	488461,29	4	53,86	50,20	1,98	25,24
--	157	0	13:27, 6 mei 2024			Polygoon	197714,69	488436,80	5	68,48	58,01	1,52	32,56
--	158	0	13:27, 6 mei 2024			Polygoon	197969,92	488268,81	182	2678,95	15175,46	0,19	71,63
--	159	0	13:27, 6 mei 2024			Polygoon	197969,92	488268,81	332	4132,64	32056,28	0,02	90,88
--	160	0	13:27, 6 mei 2024			Polygoon	197832,37	488027,97	17	131,17	136,67	0,57	35,14
--	161	0	13:27, 6 mei 2024			Polygoon	197550,86	487928,75	15	228,98	409,83	3,79	54,32
--	162	0	13:27, 6 mei 2024			Polygoon	197688,08	487785,00	284	3310,80	44969,92	0,17	127,92
--	163	0	13:27, 6 mei 2024			Polygoon	197550,86	487928,75	15	325,22	316,52	4,14	110,41

Model: eerste model Omgevingswet
Groep: (hoofdgroep)
Lijst van Bodemgebieden, voor rekenmethode Wegverkeerslawaai - Omgevingswet, wegverkeer

Groep	NEN3610ID	Namespace	LokaalID	Versie	Bf
--					1,00
--					1,00
--					1,00
--					1,00
--					1,00
--					1,00
--					1,00
--					1,00
--					1,00
--					1,00
--					1,00
--					1,00
--					1,00
--					1,00
--					1,00
--					1,00
--					1,00
--					1,00
--					1,00
--					1,00
--					1,00
--					1,00
--					1,00
--					1,00
--					1,00
--					1,00

Model: eerste model Omgevingswet
Groep: (hoofdgroep)
Lijst van Bodemgebieden, voor rekenmethode Wegverkeerslawaai - Omgevingswet, wegverkeer

Groep	ItemID	Grp.ID	Datum	Naam	Omschr.	Vorm	X-1	Y-1	Vormpunten	Omtrek	Oppervlak	Min.lengte	Max.lengte
--	164	0	13:27, 6 mei 2024			Polygoon	197556,48	487885,76	12	89,32	107,19	0,67	37,87
--	165	0	13:27, 6 mei 2024			Polygoon	197543,09	487928,62	73	741,04	6054,58	0,21	72,73
--	168	0	13:27, 6 mei 2024			Polygoon	197537,30	488049,22	12	203,74	193,96	0,75	61,55
--	169	0	13:27, 6 mei 2024			Polygoon	197438,90	488064,91	24	120,96	187,25	1,09	24,36
--	184	0	13:27, 6 mei 2024			Polygoon	197078,68	487834,57	55	953,82	770,62	0,35	106,80
--	195	0	13:27, 6 mei 2024			Polygoon	197407,67	487440,31	42	755,17	6774,67	0,65	166,38
--	196	0	13:27, 6 mei 2024			Polygoon	197395,16	487539,30	15	223,41	628,12	0,47	75,44
--	197	0	13:27, 6 mei 2024			Polygoon	197332,31	487473,04	36	647,81	4253,47	0,55	175,80
--	198	0	13:27, 6 mei 2024			Polygoon	197475,74	487587,94	44	661,61	412,66	0,27	161,15
--	199	0	13:27, 6 mei 2024			Polygoon	197650,51	487642,49	8	88,72	48,79	1,15	28,18
--	200	0	13:27, 6 mei 2024			Polygoon	197438,08	487720,56	95	1220,18	44743,33	0,16	103,63
--	201	0	13:27, 6 mei 2024			Polygoon	197619,58	487723,78	67	941,80	7320,41	0,60	109,73
--	202	0	13:27, 6 mei 2024			Polygoon	197487,16	487654,65	23	256,66	1800,58	0,70	54,76
--	203	0	13:27, 6 mei 2024			Polygoon	197621,44	487722,40	21	175,79	197,23	1,01	56,03
--	204	0	13:27, 6 mei 2024			Polygoon	197783,75	487829,47	29	659,47	18444,79	0,35	97,64
--	205	0	13:27, 6 mei 2024			Polygoon	197768,39	487611,57	35	252,06	365,48	0,37	53,26
--	206	0	13:27, 6 mei 2024			Polygoon	197658,76	487555,64	8	87,56	356,11	0,32	21,53
--	207	0	13:27, 6 mei 2024			Polygoon	197766,49	487521,01	20	369,50	8325,84	0,92	84,73
--	208	0	13:27, 6 mei 2024			Polygoon	197979,58	487352,02	47	1134,16	2807,02	1,18	75,72
--	209	0	13:27, 6 mei 2024			Polygoon	197996,92	487348,80	118	1673,50	36709,53	0,55	207,36
--	210	0	13:27, 6 mei 2024			Polygoon	198166,93	487399,46	70	539,57	13927,08	1,26	46,13
--	211	0	13:27, 6 mei 2024			Polygoon	198298,05	487446,56	36	272,99	897,42	0,89	71,51
--	212	0	13:27, 6 mei 2024			Polygoon	198378,81	487530,07	25	228,93	872,87	0,36	74,81
--	213	0	13:27, 6 mei 2024			Polygoon	198296,83	487474,02	13	169,84	411,55	1,74	32,38
--	214	0	13:27, 6 mei 2024			Polygoon	198158,99	487396,82	84	1107,10	16279,75	0,66	289,35

Model: eerste model Omgevingswet
Groep: (hoofdgroep)
Lijst van Bodemgebieden, voor rekenmethode Wegverkeerslawaai - Omgevingswet, wegverkeer

Groep	NEN3610ID	Namespace	LokaalID	Versie	Bf
--					1,00
--					1,00
--					1,00
--					1,00
--					1,00
--					1,00
--					1,00
--					1,00
--					1,00
--					1,00
--					1,00
--					1,00
--					1,00
--					1,00
--					1,00
--					1,00
--					1,00
--					1,00
--					1,00
--					1,00
--					1,00
--					1,00
--					1,00
--					1,00
--					1,00
--					1,00

Model: eerste model Omgevingswet
Groep: (hoofdgroep)
Lijst van Bodemgebieden, voor rekenmethode Wegverkeerslawaai - Omgevingswet, wegverkeer

Groep	ItemID	Grp.ID	Datum	Naam	Omschr.	Vorm	X-1	Y-1	Vormpunten	Omtrek	Oppervlak	Min.lengte	Max.lengte
--	215	0	13:27, 6 mei 2024			Polygoon	198352,19	487990,32	28	512,44	14170,88	0,72	95,05
--	216	0	13:27, 6 mei 2024			Polygoon	198352,19	487990,32	22	397,15	5758,74	1,17	95,05
--	217	0	13:27, 6 mei 2024			Polygoon	197905,12	487955,14	28	131,28	304,69	0,79	16,75
--	218	0	13:27, 6 mei 2024			Polygoon	197629,45	487727,47	256	3661,59	77946,74	0,33	124,35
--	219	0	13:27, 6 mei 2024			Polygoon	197822,42	488268,81	11	191,21	1729,24	0,91	75,31
--	220	0	13:27, 6 mei 2024			Polygoon	197822,42	488268,81	129	1974,61	37903,97	0,29	88,40
--	221	0	13:27, 6 mei 2024			Polygoon	197982,19	488268,81	34	1561,10	9191,40	12,70	71,39
--	222	0	13:27, 6 mei 2024			Polygoon	197982,19	488268,81	8	1703,41	10115,76	12,70	488,58
--	223	0	13:27, 6 mei 2024			Polygoon	198201,24	488268,81	4	16,51	8,13	1,21	7,49
--	224	0	13:27, 6 mei 2024			Polygoon	198201,24	488268,81	5	37,14	18,33	0,86	17,95
--	225	0	13:27, 6 mei 2024			Polygoon	198046,20	488400,46	71	712,40	595,56	0,38	53,63
--	226	0	13:27, 6 mei 2024			Polygoon	198162,58	488332,26	4	22,03	13,71	1,47	9,89
--	227	0	13:27, 6 mei 2024			Polygoon	198186,03	488290,99	8	76,50	40,92	1,22	22,28
--	228	0	13:27, 6 mei 2024			Polygoon	198227,06	488231,91	6	46,96	19,67	0,47	23,06
--	229	0	13:27, 6 mei 2024			Polygoon	198361,62	488268,81	8	159,32	1382,09	0,30	47,63
--	230	0	13:27, 6 mei 2024			Polygoon	198352,19	488426,32	14	236,82	701,85	2,26	70,69
--	231	0	13:27, 6 mei 2024			Polygoon	198352,19	488268,81	3	28,07	32,71	6,94	11,71
--	232	0	13:27, 6 mei 2024			Polygoon	198352,19	488268,81	51	569,10	7738,78	0,29	94,39
--	233	0	13:27, 6 mei 2024			Polygoon	198352,19	488261,87	9	272,66	2627,82	0,59	94,39
--	234	0	13:27, 6 mei 2024			Polygoon	198352,19	487649,44	107	1607,64	52096,56	0,37	263,89
--	235	0	13:27, 6 mei 2024			Polygoon	198352,19	487576,32	61	704,32	3600,46	0,35	120,09
--	236	0	13:27, 6 mei 2024			Polygoon	198032,08	488268,81	217	3617,16	34633,29	0,18	124,79
--	237	0	13:27, 6 mei 2024			Polygoon	198196,15	488268,81	4	20,13	7,87	0,84	9,46
--	238	0	13:27, 6 mei 2024			Polygoon	198352,19	487546,19	25	236,74	161,22	0,82	44,16
--	239	0	13:27, 6 mei 2024			Polygoon	198032,08	488268,81	365	6397,62	106223,87	0,34	263,89

Model: eerste model Omgevingswet
Groep: (hoofdgroep)
Lijst van Bodemgebieden, voor rekenmethode Wegverkeerslawaai - Omgevingswet, wegverkeer

Groep	NEN3610ID	Namespace	LokaalID	Versie	Bf
--					1,00
--					1,00
--					1,00
--					1,00
--					1,00
--					1,00
--					1,00
--					1,00
--					1,00
--					1,00
--					1,00
--					1,00
--					1,00
--					1,00
--					1,00
--					1,00
--					1,00
--					1,00
--					1,00
--					1,00
--					1,00
--					1,00
--					1,00
--					1,00
--					1,00
--					1,00

Model: eerste model Omgevingswet
Groep: (hoofdgroep)
Lijst van Bodemgebieden, voor rekenmethode Wegverkeerslawaai - Omgevingswet, wegverkeer

Groep	ItemID	Grp.ID	Datum	Naam	Omschr.	Vorm	X-1	Y-1	Vormpunten	Omtrek	Oppervlak	Min.lengte	Max.lengte
--	240	0	13:27, 6 mei 2024			Polygoon	198237,53	488210,38	6	32,89	14,16	0,99	12,45
--	241	0	13:27, 6 mei 2024			Polygoon	198246,61	488176,87	5	35,63	16,09	0,83	17,34
--	242	0	13:27, 6 mei 2024			Polygoon	198528,35	488036,84	4	27,24	18,28	1,39	12,13
--	243	0	13:27, 6 mei 2024			Polygoon	198475,22	488047,30	6	59,73	32,64	0,39	29,34
--	244	0	13:27, 6 mei 2024			Polygoon	198533,46	488268,81	9	482,81	8245,51	3,24	155,29
--	245	0	13:27, 6 mei 2024			Polygoon	198352,19	488089,32	25	805,63	19397,63	0,79	160,38
--	246	0	13:27, 6 mei 2024			Polygoon	198352,19	488089,32	20	563,61	8394,44	1,39	160,38
--	247	0	13:27, 6 mei 2024			Polygoon	198407,08	488302,66	10	313,00	4354,69	4,07	98,21
--	248	0	13:27, 6 mei 2024			Polygoon	198493,47	488052,59	8	71,61	53,40	0,90	23,08
--	249	0	13:27, 6 mei 2024			Polygoon	198642,22	487996,68	55	1187,25	21717,49	0,41	166,68
--	250	0	13:27, 6 mei 2024			Polygoon	198609,30	488268,81	7	235,82	2172,60	10,40	64,11
--	251	0	13:27, 6 mei 2024			Polygoon	198584,30	488268,81	9	214,31	2093,70	0,67	69,59
--	252	0	13:27, 6 mei 2024			Polygoon	198584,30	488268,81	14	496,76	12119,04	0,80	114,76
--	253	0	13:27, 6 mei 2024			Polygoon	198532,08	488043,32	4	32,95	19,60	1,32	15,39
--	254	0	13:27, 6 mei 2024			Polygoon	198547,30	488033,15	5	34,95	20,84	1,11	16,43
--	255	0	13:27, 6 mei 2024			Polygoon	198626,76	487998,72	6	70,76	28,02	0,87	29,10
--	256	0	13:27, 6 mei 2024			Polygoon	198614,92	487899,94	4	35,60	20,45	1,15	16,82
--	257	0	13:27, 6 mei 2024			Polygoon	198588,33	487832,60	7	134,45	149,81	1,92	48,21
--	258	0	13:27, 6 mei 2024			Polygoon	198571,73	487797,26	4	37,02	29,57	1,69	16,74
--	259	0	13:27, 6 mei 2024			Polygoon	198553,27	487762,67	5	54,81	32,91	1,19	26,07
--	260	0	13:27, 6 mei 2024			Polygoon	198558,13	487745,91	20	134,08	82,86	0,77	15,86
--	261	0	13:27, 6 mei 2024			Polygoon	198456,13	487620,89	8	63,80	18,59	0,59	17,44
--	262	0	13:27, 6 mei 2024			Polygoon	198352,19	487532,00	9	297,86	317,59	1,38	124,83
--	263	0	13:27, 6 mei 2024			Polygoon	198352,19	487532,00	4	12,31	7,01	1,68	4,94
--	264	0	13:27, 6 mei 2024			Polygoon	198460,36	487645,54	13	249,81	214,21	0,13	90,92

Model: eerste model Omgevingswet
Groep: (hoofdgroep)
Lijst van Bodemgebieden, voor rekenmethode Wegverkeerslawaai - Omgevingswet, wegverkeer

Groep	NEN3610ID	Namespace	LokaalID	Versie	Bf
--					1,00
--					1,00
--					1,00
--					1,00
--					1,00
--					1,00
--					1,00
--					1,00
--					1,00
--					1,00
--					1,00
--					1,00
--					1,00
--					1,00
--					1,00
--					1,00
--					1,00
--					1,00
--					1,00
--					1,00
--					1,00
--					1,00
--					1,00
--					1,00
--					1,00
--					1,00

Model: eerste model Omgevingswet
Groep: (hoofdgroep)
Lijst van Bodemgebieden, voor rekenmethode Wegverkeerslawaai - Omgevingswet, wegverkeer

Groep	ItemID	Grp.ID	Datum	Naam	Omschr.	Vorm	X-1	Y-1	Vormpunten	Omtrek	Oppervlak	Min.lengte	Max.lengte
--	265	0	13:27, 6 mei 2024			Polygoon	198557,18	487735,53	80	868,80	12535,09	0,45	80,19
--	266	0	13:27, 6 mei 2024			Polygoon	198636,84	487435,93	207	2361,79	32214,05	0,40	62,31
--	267	0	13:27, 6 mei 2024			Polygoon	198619,35	487901,17	4	28,78	24,61	2,00	12,63
--	268	0	13:27, 6 mei 2024			Polygoon	198638,09	487908,90	4	32,02	15,85	0,94	14,95
--	269	0	13:27, 6 mei 2024			Polygoon	198660,02	487970,42	16	154,25	120,68	0,35	39,10
--	270	0	13:27, 6 mei 2024			Polygoon	198630,36	487921,41	9	115,12	87,86	1,63	38,01
--	271	0	13:27, 6 mei 2024			Polygoon	198682,79	487962,49	18	146,14	1359,35	0,16	27,30
--	272	0	13:27, 6 mei 2024			Polygoon	198658,52	487985,58	13	117,02	94,31	0,58	35,65
--	273	0	13:27, 6 mei 2024			Polygoon	198669,55	487978,67	9	81,97	81,89	1,56	16,13
--	274	0	13:27, 6 mei 2024			Polygoon	198689,68	487982,58	12	68,89	37,28	0,19	17,47
--	275	0	13:27, 6 mei 2024			Polygoon	198686,37	487591,94	14	35,21	71,36	0,59	7,58
--	276	0	13:27, 6 mei 2024			Polygoon	198691,47	487585,58	83	921,66	3833,31	0,47	85,55
--	277	0	13:27, 6 mei 2024			Polygoon	198800,30	487489,16	19	78,45	44,24	0,56	26,87
--	278	0	13:27, 6 mei 2024			Polygoon	198812,95	487536,62	22	67,35	51,14	0,50	13,09
--	279	0	13:27, 6 mei 2024			Polygoon	198826,82	487563,39	25	104,00	86,27	0,47	24,39
--	280	0	13:27, 6 mei 2024			Polygoon	198882,64	487573,88	5	59,18	33,03	1,58	29,21
--	281	0	13:27, 6 mei 2024			Polygoon	198834,09	487575,18	169	2720,83	93373,28	0,23	112,20
--	282	0	13:27, 6 mei 2024			Polygoon	198790,85	487892,99	5	46,56	17,26	0,97	22,95
--	283	0	13:27, 6 mei 2024			Polygoon	198777,94	488073,10	4	22,09	21,16	2,57	8,97
--	284	0	13:27, 6 mei 2024			Polygoon	198741,64	488044,04	5	89,76	104,73	2,15	42,54
--	285	0	13:27, 6 mei 2024			Polygoon	198757,43	487914,84	6	38,37	20,24	0,63	10,57
--	286	0	13:27, 6 mei 2024			Polygoon	198707,43	488015,91	5	72,13	54,22	1,62	34,41
--	287	0	13:27, 6 mei 2024			Polygoon	198845,02	488258,78	5	40,36	43,28	1,97	17,53
--	288	0	13:27, 6 mei 2024			Polygoon	198864,64	488261,21	6	26,80	30,83	0,74	10,56
--	289	0	13:27, 6 mei 2024			Polygoon	198918,23	488211,43	29	438,17	510,08	0,38	85,79

Model: eerste model Omgevingswet
Groep: (hoofdgroep)
Lijst van Bodemgebieden, voor rekenmethode Wegverkeerslawaai - Omgevingswet, wegverkeer

Groep	NEN3610ID	Namespace	LokaalID	Versie	Bf
--					1,00
--					1,00
--					1,00
--					1,00
--					1,00
--					1,00
--					1,00
--					1,00
--					1,00
--					1,00
--					1,00
--					1,00
--					1,00
--					1,00
--					1,00
--					1,00
--					1,00
--					1,00
--					1,00
--					1,00
--					1,00
--					1,00
--					1,00
--					1,00
--					1,00
--					1,00

Model: eerste model Omgevingswet
Groep: (hoofdgroep)
Lijst van Bodemgebieden, voor rekenmethode Wegverkeerslawaai - Omgevingswet, wegverkeer

Groep	ItemID	Grp.ID	Datum	Naam	Omschr.	Vorm	X-1	Y-1	Vormpunten	Omtrek	Oppervlak	Min.lengte	Max.lengte
--	290	0	13:27, 6 mei 2024			Polygoon	198901,89	488260,00	9	55,02	75,68	0,42	24,75
--	291	0	13:27, 6 mei 2024			Polygoon	198844,37	488134,64	50	511,83	428,22	0,32	77,62
--	292	0	13:27, 6 mei 2024			Polygoon	198849,31	488273,12	5	45,42	74,28	1,99	18,81
--	293	0	13:27, 6 mei 2024			Polygoon	198913,52	488317,20	4	16,91	12,33	1,86	6,61
--	294	0	13:27, 6 mei 2024			Polygoon	198849,76	488329,01	6	34,80	39,28	1,57	13,46
--	295	0	13:27, 6 mei 2024			Polygoon	198818,14	488325,60	4	52,30	65,04	2,76	23,38
--	296	0	13:27, 6 mei 2024			Polygoon	198834,16	488332,72	4	33,92	51,09	3,91	13,05
--	297	0	13:27, 6 mei 2024			Polygoon	198803,73	488335,45	4	35,92	55,69	3,98	14,00
--	298	0	13:27, 6 mei 2024			Polygoon	198818,88	488334,08	4	33,84	50,84	3,89	13,03
--	299	0	13:27, 6 mei 2024			Polygoon	198801,26	488268,81	3	18,10	12,92	3,76	7,39
--	300	0	13:27, 6 mei 2024			Polygoon	198801,26	488268,81	6	35,97	41,08	0,34	16,13
--	301	0	13:27, 6 mei 2024			Polygoon	198786,45	488272,68	5	34,35	74,30	1,61	10,07
--	302	0	13:27, 6 mei 2024			Polygoon	198788,29	488329,52	6	59,24	66,66	1,17	26,94
--	303	0	13:27, 6 mei 2024			Polygoon	198761,97	488281,73	11	72,79	285,51	1,79	23,29
--	304	0	13:27, 6 mei 2024			Polygoon	198724,50	488185,33	26	490,99	8037,07	1,65	57,92
--	305	0	13:27, 6 mei 2024			Polygoon	198759,44	488282,52	6	48,33	136,44	5,04	15,74
--	306	0	13:27, 6 mei 2024			Polygoon	198741,70	488289,00	6	59,31	91,62	1,29	25,10
--	307	0	13:27, 6 mei 2024			Polygoon	198707,85	488312,32	5	18,27	20,46	2,31	4,68
--	308	0	13:27, 6 mei 2024			Polygoon	198660,97	488327,31	12	64,21	55,79	0,93	18,98
--	309	0	13:27, 6 mei 2024			Polygoon	198621,36	488493,70	4	21,20	19,58	2,37	8,24
--	310	0	13:27, 6 mei 2024			Polygoon	198652,95	488537,41	6	50,07	67,20	1,86	22,88
--	311	0	13:27, 6 mei 2024			Polygoon	198632,50	488590,64	6	16,26	12,34	0,39	5,98
--	312	0	13:27, 6 mei 2024			Polygoon	198628,50	488557,74	4	16,76	16,11	2,93	5,42
--	313	0	13:27, 6 mei 2024			Polygoon	198640,57	488552,25	4	17,94	18,98	3,41	5,56
--	314	0	13:27, 6 mei 2024			Polygoon	198652,15	488578,49	4	46,55	40,68	1,80	21,44

Model: eerste model Omgevingswet
Groep: (hoofdgroep)
Lijst van Bodemgebieden, voor rekenmethode Wegverkeerslawaai - Omgevingswet, wegverkeer

Groep	NEN3610ID	Namespace	LokaalID	Versie	Bf
--					1,00
--					1,00
--					1,00
--					1,00
--					1,00
--					1,00
--					1,00
--					1,00
--					1,00
--					1,00
--					1,00
--					1,00
--					1,00
--					1,00
--					1,00
--					1,00
--					1,00
--					1,00
--					1,00
--					1,00
--					1,00
--					1,00
--					1,00
--					1,00
--					1,00
--					1,00

Model: eerste model Omgevingswet
Groep: (hoofdgroep)
Lijst van Bodemgebieden, voor rekenmethode Wegverkeerslawaai - Omgevingswet, wegverkeer

Groep	ItemID	Grp.ID	Datum	Naam	Omschr.	Vorm	X-1	Y-1	Vormpunten	Omtrek	Oppervlak	Min.lengte	Max.lengte
--	315	0	13:27, 6 mei 2024			Polygoon	198683,41	488568,22	6	16,34	16,00	0,38	5,25
--	316	0	13:27, 6 mei 2024			Polygoon	198657,72	488576,37	4	47,45	42,38	1,93	21,85
--	317	0	13:27, 6 mei 2024			Polygoon	198651,06	488547,48	4	15,38	12,30	2,26	5,42
--	318	0	13:27, 6 mei 2024			Polygoon	198684,41	488524,70	25	164,05	1067,16	0,66	36,04
--	319	0	13:27, 6 mei 2024			Polygoon	198791,97	488474,03	4	37,50	35,27	2,09	16,74
--	320	0	13:27, 6 mei 2024			Polygoon	198802,19	488465,91	11	40,83	36,77	0,41	12,54
--	321	0	13:27, 6 mei 2024			Polygoon	198863,32	488403,44	4	29,82	26,39	2,02	12,94
--	322	0	13:27, 6 mei 2024			Polygoon	198864,23	488424,52	21	168,10	222,70	1,78	36,76
--	323	0	13:27, 6 mei 2024			Polygoon	198804,00	488429,28	13	159,36	993,26	1,53	44,86
--	324	0	13:27, 6 mei 2024			Polygoon	198873,81	488465,56	13	102,63	150,11	1,26	35,54
--	325	0	13:27, 6 mei 2024			Polygoon	198945,37	488415,85	149	1531,67	6999,83	0,61	99,91
--	326	0	13:27, 6 mei 2024			Polygoon	198692,32	488528,76	28	272,21	2768,67	0,64	72,53
--	327	0	13:27, 6 mei 2024			Polygoon	198672,21	488477,50	18	173,52	1542,94	1,31	35,05
--	328	0	13:27, 6 mei 2024			Polygoon	198698,14	488571,34	8	14,48	12,05	0,38	4,60
--	329	0	13:27, 6 mei 2024			Polygoon	198840,10	488825,78	12	69,49	69,84	0,69	23,89
--	330	0	13:27, 6 mei 2024			Polygoon	198850,36	488831,60	8	20,09	13,03	1,51	3,83
--	331	0	13:27, 6 mei 2024			Polygoon	198897,18	488811,55	6	31,14	26,09	0,97	14,09
--	332	0	13:27, 6 mei 2024			Polygoon	198895,09	488828,24	6	28,91	24,01	0,89	12,96
--	333	0	13:27, 6 mei 2024			Polygoon	198894,56	488832,41	5	32,21	27,71	1,03	14,39
--	334	0	13:27, 6 mei 2024			Polygoon	198892,33	488849,56	4	27,94	24,43	2,01	11,93
--	335	0	13:27, 6 mei 2024			Polygoon	198886,69	488877,16	17	111,78	218,99	1,01	27,59
--	336	0	13:27, 6 mei 2024			Polygoon	198876,39	488898,36	11	122,16	287,39	0,28	56,21
--	337	0	13:27, 6 mei 2024			Polygoon	198838,41	488843,36	39	153,43	168,35	0,44	26,84
--	338	0	13:27, 6 mei 2024			Polygoon	198747,72	488851,18	24	156,53	167,17	0,22	19,80
--	339	0	13:27, 6 mei 2024			Polygoon	198707,33	488869,69	52	194,52	264,22	0,30	16,84

Model: eerste model Omgevingswet
Groep: (hoofdgroep)
Lijst van Bodemgebieden, voor rekenmethode Wegverkeerslawaai - Omgevingswet, wegverkeer

Groep	NEN3610ID	Namespace	LokaalID	Versie	Bf
--					1,00
--					1,00
--					1,00
--					1,00
--					1,00
--					1,00
--					1,00
--					1,00
--					1,00
--					1,00
--					1,00
--					1,00
--					1,00
--					1,00
--					1,00
--					1,00
--					1,00
--					1,00
--					1,00
--					1,00
--					1,00
--					1,00
--					1,00
--					1,00
--					1,00
--					1,00

Model: eerste model Omgevingswet
Groep: (hoofdgroep)
Lijst van Bodemgebieden, voor rekenmethode Wegverkeerslawaai - Omgevingswet, wegverkeer

Groep	ItemID	Grp.ID	Datum	Naam	Omschr.	Vorm	X-1	Y-1	Vormpunten	Omtrek	Oppervlak	Min.lengte	Max.lengte
--	340	0	13:27, 6 mei 2024			Polygoon	198780,00	488857,93	18	103,54	132,87	0,60	11,79
--	341	0	13:27, 6 mei 2024			Polygoon	198726,45	488851,17	9	24,75	22,96	0,19	6,19
--	342	0	13:27, 6 mei 2024			Polygoon	198684,46	488662,25	19	45,21	116,74	1,11	4,76
--	343	0	13:27, 6 mei 2024			Polygoon	198714,60	488850,08	24	49,53	71,88	0,13	3,17
--	344	0	13:27, 6 mei 2024			Polygoon	198658,61	488589,14	12	44,77	65,65	0,77	18,00
--	345	0	13:27, 6 mei 2024			Polygoon	198637,34	488604,88	7	15,94	13,40	0,34	5,07
--	346	0	13:27, 6 mei 2024			Polygoon	198636,31	488618,16	8	15,99	13,38	0,38	4,33
--	347	0	13:27, 6 mei 2024			Polygoon	198629,56	488617,44	7	15,75	13,34	0,33	5,08
--	348	0	13:27, 6 mei 2024			Polygoon	198683,07	488643,79	4	59,20	43,25	1,48	28,16
--	349	0	13:27, 6 mei 2024			Polygoon	198665,81	488873,35	7	170,07	579,58	2,41	66,45
--	350	0	13:27, 6 mei 2024			Polygoon	198598,48	488625,72	14	20,24	21,85	0,58	5,99
--	351	0	13:27, 6 mei 2024			Polygoon	198584,95	488585,90	4	44,45	39,46	1,93	20,26
--	352	0	13:27, 6 mei 2024			Polygoon	198556,91	488622,16	8	15,66	12,36	0,38	5,14
--	353	0	13:27, 6 mei 2024			Polygoon	198352,19	488431,84	533	6493,38	90632,27	0,07	139,22
--	354	0	13:27, 6 mei 2024			Polygoon	198352,19	488431,84	10	28,67	29,49	1,19	7,00
--	355	0	13:27, 6 mei 2024			Polygoon	198352,19	488472,21	9	88,12	295,84	0,28	38,56
--	356	0	13:27, 6 mei 2024			Polygoon	198352,19	488535,65	50	487,78	7642,28	0,48	52,62
--	357	0	13:27, 6 mei 2024			Polygoon	198551,84	488592,60	4	16,21	13,94	2,46	5,65
--	358	0	13:27, 6 mei 2024			Polygoon	198565,64	488586,30	4	16,37	14,42	2,55	5,63
--	359	0	13:27, 6 mei 2024			Polygoon	198569,99	488578,68	5	61,96	88,07	3,17	27,81
--	360	0	13:27, 6 mei 2024			Polygoon	198579,47	488579,97	4	16,28	14,10	2,47	5,65
--	361	0	13:27, 6 mei 2024			Polygoon	198594,01	488603,64	4	44,13	37,26	1,81	20,20
--	362	0	13:27, 6 mei 2024			Polygoon	198585,57	488577,20	4	17,24	16,86	2,97	5,62
--	363	0	13:27, 6 mei 2024			Polygoon	198606,78	488573,80	4	17,05	16,52	2,94	5,56
--	364	0	13:27, 6 mei 2024			Polygoon	198616,94	488563,07	4	15,87	13,47	2,42	5,47

Model: eerste model Omgevingswet
Groep: (hoofdgroep)
Lijst van Bodemgebieden, voor rekenmethode Wegverkeerslawaai - Omgevingswet, wegverkeer

Groep	NEN3610ID	Namespace	LokaalID	Versie	Bf
--					1,00
--					1,00
--					1,00
--					1,00
--					1,00
--					1,00
--					1,00
--					1,00
--					1,00
--					1,00
--					1,00
--					1,00
--					1,00
--					1,00
--					1,00
--					1,00
--					1,00
--					1,00
--					1,00
--					1,00
--					1,00
--					1,00
--					1,00
--					1,00
--					1,00
--					1,00

Model: eerste model Omgevingswet
Groep: (hoofdgroep)
Lijst van Bodemgebieden, voor rekenmethode Wegverkeerslawaai - Omgevingswet, wegverkeer

Groep	ItemID	Grp.ID	Datum	Naam	Omschr.	Vorm	X-1	Y-1	Vormpunten	Omtrek	Oppervlak	Min.lengte	Max.lengte
--	365	0	13:27, 6 mei 2024			Polygoon	198629,61	488551,56	4	81,28	118,98	3,17	37,47
--	366	0	13:27, 6 mei 2024			Polygoon	198659,75	488396,38	72	1081,44	7488,62	0,26	75,81
--	367	0	13:27, 6 mei 2024			Polygoon	198618,49	488502,39	4	49,70	136,90	8,24	16,62
--	368	0	13:27, 6 mei 2024			Polygoon	198590,36	488506,04	11	49,33	137,71	1,16	17,70
--	369	0	13:27, 6 mei 2024			Polygoon	198559,40	488450,12	28	111,32	470,56	0,77	21,30
--	370	0	13:27, 6 mei 2024			Polygoon	198558,67	488501,95	10	45,86	124,12	1,21	15,90
--	371	0	13:27, 6 mei 2024			Polygoon	198587,23	488567,40	4	29,91	37,41	3,17	11,79
--	372	0	13:27, 6 mei 2024			Polygoon	198550,83	488502,99	4	24,26	32,09	3,85	8,23
--	373	0	13:27, 6 mei 2024			Polygoon	198523,16	488612,28	5	18,35	20,12	1,53	6,00
--	374	0	13:27, 6 mei 2024			Polygoon	198541,35	488603,98	4	18,80	20,41	3,40	6,00
--	375	0	13:27, 6 mei 2024			Polygoon	198515,91	488603,74	4	56,06	85,49	3,47	24,55
--	376	0	13:27, 6 mei 2024			Polygoon	198258,67	488386,44	21	122,23	153,02	0,68	15,91
--	377	0	13:27, 6 mei 2024			Polygoon	198320,15	488411,02	21	72,73	53,68	0,34	14,53
--	378	0	13:27, 6 mei 2024			Polygoon	198204,58	488444,99	4	47,80	140,13	10,32	13,58
--	379	0	13:27, 6 mei 2024			Polygoon	197871,47	488420,38	21	71,83	78,39	0,65	11,69
--	380	0	13:27, 6 mei 2024			Polygoon	198352,19	488687,73	9	155,40	812,98	0,51	66,77
--	381	0	13:27, 6 mei 2024			Polygoon	198352,19	488687,73	309	4358,21	92685,11	0,05	154,21
--	382	0	13:27, 6 mei 2024			Polygoon	198092,60	488784,40	32	363,38	172,36	1,76	50,10
--	383	0	13:27, 6 mei 2024			Polygoon	197956,96	488682,88	11	222,92	204,43	0,11	106,89
--	384	0	13:27, 6 mei 2024			Polygoon	197927,29	488852,65	42	680,71	8674,67	0,53	52,48
--	385	0	13:27, 6 mei 2024			Polygoon	197970,65	488795,90	5	40,92	43,34	0,62	18,40
--	386	0	13:27, 6 mei 2024			Polygoon	198352,19	488713,09	35	730,70	17998,35	0,29	160,48
--	387	0	13:27, 6 mei 2024			Polygoon	198352,19	488713,09	32	373,56	2854,92	0,04	160,48
--	388	0	13:27, 6 mei 2024			Polygoon	197972,25	488844,98	4	34,37	40,23	2,85	14,99
--	389	0	13:27, 6 mei 2024			Polygoon	197970,19	488817,95	6	57,78	71,53	2,47	26,50

Model: eerste model Omgevingswet
Groep: (hoofdgroep)
Lijst van Bodemgebieden, voor rekenmethode Wegverkeerslawaai - Omgevingswet, wegverkeer

Groep	NEN3610ID	Namespace	LokaalID	Versie	Bf
--					1,00
--					1,00
--					1,00
--					1,00
--					1,00
--					1,00
--					1,00
--					1,00
--					1,00
--					1,00
--					1,00
--					1,00
--					1,00
--					1,00
--					1,00
--					1,00
--					1,00
--					1,00
--					1,00
--					1,00
--					1,00
--					1,00
--					1,00
--					1,00
--					1,00
--					1,00

Model: eerste model Omgevingswet
Groep: (hoofdgroep)
Lijst van Bodemgebieden, voor rekenmethode Wegverkeerslawaai - Omgevingswet, wegverkeer

Groep	ItemID	Grp.ID	Datum	Naam	Omschr.	Vorm	X-1	Y-1	Vormpunten	Omtrek	Oppervlak	Min.lengte	Max.lengte
--	390	0	13:27, 6 mei 2024			Polygoon	198207,04	488874,32	11	55,08	80,97	0,43	20,60
--	391	0	13:27, 6 mei 2024			Polygoon	198178,70	488876,77	5	15,43	12,03	0,37	6,24
--	392	0	13:27, 6 mei 2024			Polygoon	198148,91	488889,11	6	78,03	110,83	1,23	36,55
--	393	0	13:27, 6 mei 2024			Polygoon	198144,57	488882,64	8	47,89	57,07	1,02	22,25
--	394	0	13:27, 6 mei 2024			Polygoon	198142,57	488882,97	4	71,25	92,21	2,96	33,82
--	395	0	13:27, 6 mei 2024			Polygoon	198105,38	488889,56	7	50,33	53,98	0,70	19,62
--	396	0	13:27, 6 mei 2024			Polygoon	198187,63	488882,36	20	173,42	235,31	1,05	41,31
--	397	0	13:27, 6 mei 2024			Polygoon	198255,80	488929,27	14	155,14	265,12	1,52	36,05
--	398	0	13:27, 6 mei 2024			Polygoon	198256,25	488931,95	5	38,31	47,32	0,97	17,32
--	399	0	13:27, 6 mei 2024			Polygoon	198461,80	488965,78	5	85,47	60,06	0,75	41,69
--	400	0	13:27, 6 mei 2024			Polygoon	198246,13	488929,10	5	71,45	85,51	0,46	34,31
--	401	0	13:27, 6 mei 2024			Polygoon	198416,39	488973,53	4	66,31	50,64	1,70	32,08
--	402	0	13:27, 6 mei 2024			Polygoon	198412,66	488982,18	3	62,71	22,18	2,30	31,09
--	403	0	13:27, 6 mei 2024			Polygoon	198352,19	488986,57	4	62,40	48,70	1,69	29,71
--	404	0	13:27, 6 mei 2024			Polygoon	198352,19	488986,57	4	11,95	6,94	1,69	4,80
--	405	0	13:27, 6 mei 2024			Polygoon	198257,19	488955,80	11	108,64	147,23	1,74	43,05
--	406	0	13:27, 6 mei 2024			Polygoon	198252,15	488966,93	15	107,66	111,84	1,11	20,05
--	407	0	13:27, 6 mei 2024			Polygoon	198217,43	489003,04	11	34,26	16,43	0,36	13,81
--	408	0	13:27, 6 mei 2024			Polygoon	198200,80	489003,32	7	112,56	66,93	1,40	27,10
--	409	0	13:27, 6 mei 2024			Polygoon	198144,11	489012,46	6	86,99	55,80	1,23	38,27
--	410	0	13:27, 6 mei 2024			Polygoon	198192,55	489014,61	12	110,49	141,56	1,03	52,13
--	411	0	13:27, 6 mei 2024			Polygoon	198193,74	489012,54	10	54,94	26,53	0,40	18,90
--	412	0	13:27, 6 mei 2024			Polygoon	198234,52	489009,58	6	72,63	73,18	0,87	34,43
--	413	0	13:27, 6 mei 2024			Polygoon	198444,37	489042,37	4	131,47	157,77	2,32	63,34
--	414	0	13:27, 6 mei 2024			Polygoon	198236,89	489001,95	12	71,07	40,84	0,24	13,65

Model: eerste model Omgevingswet
Groep: (hoofdgroep)
Lijst van Bodemgebieden, voor rekenmethode Wegverkeerslawaai - Omgevingswet, wegverkeer

Groep	NEN3610ID	Namespace	LokaalID	Versie	Bf
--					1,00
--					1,00
--					1,00
--					1,00
--					1,00
--					1,00
--					1,00
--					1,00
--					1,00
--					1,00
--					1,00
--					1,00
--					1,00
--					1,00
--					1,00
--					1,00
--					1,00
--					1,00
--					1,00
--					1,00
--					1,00
--					1,00
--					1,00
--					1,00
--					1,00
--					1,00

Model: eerste model Omgevingswet
Groep: (hoofdgroep)
Lijst van Bodemgebieden, voor rekenmethode Wegverkeerslawaai - Omgevingswet, wegverkeer

Groep	ItemID	Grp.ID	Datum	Naam	Omschr.	Vorm	X-1	Y-1	Vormpunten	Omtrek	Oppervlak	Min.lengte	Max.lengte
--	415	0	13:27, 6 mei 2024			Polygoon	198342,07	488986,65	6	133,75	119,14	1,76	55,74
--	416	0	13:27, 6 mei 2024			Polygoon	198352,19	488993,55	4	21,08	7,55	0,75	10,00
--	417	0	13:27, 6 mei 2024			Polygoon	198352,19	488993,55	5	160,73	50,30	0,75	79,63
--	418	0	13:27, 6 mei 2024			Polygoon	198492,76	489021,47	7	157,92	178,65	1,63	48,02
--	419	0	13:27, 6 mei 2024			Polygoon	198490,88	489042,74	7	57,08	75,83	1,99	26,49
--	420	0	13:27, 6 mei 2024			Polygoon	198481,69	489036,71	5	55,75	55,55	0,62	25,84
--	421	0	13:27, 6 mei 2024			Polygoon	198496,73	489061,89	4	17,99	18,28	3,09	5,93
--	422	0	13:27, 6 mei 2024			Polygoon	198494,28	489031,93	6	72,96	59,30	1,76	35,39
--	423	0	13:27, 6 mei 2024			Polygoon	198573,87	489041,50	11	139,25	247,66	1,01	65,74
--	424	0	13:27, 6 mei 2024			Polygoon	198573,14	489057,21	4	35,62	44,49	2,98	14,90
--	425	0	13:27, 6 mei 2024			Polygoon	198497,68	489029,70	4	63,01	36,04	0,94	30,79
--	426	0	13:27, 6 mei 2024			Polygoon	198535,04	489002,73	7	30,46	28,34	0,78	9,02
--	427	0	13:27, 6 mei 2024			Polygoon	198624,03	489019,35	4	28,41	20,48	1,60	12,68
--	428	0	13:27, 6 mei 2024			Polygoon	198617,94	488973,85	19	145,01	277,52	1,29	37,22
--	429	0	13:27, 6 mei 2024			Polygoon	198601,83	488983,11	9	63,50	41,39	0,67	24,80
--	430	0	13:27, 6 mei 2024			Polygoon	198550,61	488995,22	16	66,79	146,41	1,07	20,21
--	431	0	13:27, 6 mei 2024			Polygoon	198418,47	488982,89	7	155,49	132,23	1,90	42,18
--	432	0	13:27, 6 mei 2024			Polygoon	198499,99	488968,58	23	174,13	508,12	1,53	42,49
--	433	0	13:27, 6 mei 2024			Polygoon	198494,81	488960,18	4	59,59	36,98	1,41	28,97
--	434	0	13:27, 6 mei 2024			Polygoon	198574,94	488946,58	4	130,80	83,49	1,28	64,47
--	435	0	13:27, 6 mei 2024			Polygoon	198598,21	488941,88	4	36,58	31,22	2,08	16,96
--	436	0	13:27, 6 mei 2024			Polygoon	198606,76	488976,56	41	290,24	811,56	0,35	34,70
--	437	0	13:27, 6 mei 2024			Polygoon	198663,66	488939,13	5	148,39	129,91	0,83	72,53
--	438	0	13:27, 6 mei 2024			Polygoon	198672,94	488930,14	43	392,85	4906,78	0,72	61,02
--	439	0	13:27, 6 mei 2024			Polygoon	198749,94	488916,28	17	313,67	411,10	1,23	68,14

Model: eerste model Omgevingswet
Groep: (hoofdgroep)
Lijst van Bodemgebieden, voor rekenmethode Wegverkeerslawaai - Omgevingswet, wegverkeer

Groep	NEN3610ID	Namespace	LokaalID	Versie	Bf
--					1,00
--					1,00
--					1,00
--					1,00
--					1,00
--					1,00
--					1,00
--					1,00
--					1,00
--					1,00
--					1,00
--					1,00
--					1,00
--					1,00
--					1,00
--					1,00
--					1,00
--					1,00
--					1,00
--					1,00
--					1,00
--					1,00
--					1,00
--					1,00
--					1,00
--					1,00

Model: eerste model Omgevingswet
Groep: (hoofdgroep)
Lijst van Bodemgebieden, voor rekenmethode Wegverkeerslawaai - Omgevingswet, wegverkeer

Groep	ItemID	Grp.ID	Datum	Naam	Omschr.	Vorm	X-1	Y-1	Vormpunten	Omtrek	Oppervlak	Min.lengte	Max.lengte
--	440	0	13:27, 6 mei 2024			Polygoon	198649,82	488956,39	5	26,73	17,44	0,81	12,40
--	441	0	13:27, 6 mei 2024			Polygoon	198663,20	488947,68	8	40,46	25,42	0,14	14,43
--	442	0	13:27, 6 mei 2024			Polygoon	198799,70	488922,38	4	38,22	37,74	2,15	16,92
--	443	0	13:27, 6 mei 2024			Polygoon	198809,57	488995,79	5	26,49	18,96	0,43	12,08
--	444	0	13:27, 6 mei 2024			Polygoon	198823,52	488995,11	4	24,50	15,97	1,48	10,77
--	445	0	13:27, 6 mei 2024			Polygoon	198837,56	488994,30	4	25,41	17,15	1,49	11,17
--	446	0	13:27, 6 mei 2024			Polygoon	198825,90	488920,95	4	45,87	43,11	2,01	20,88
--	447	0	13:27, 6 mei 2024			Polygoon	198754,85	488915,63	33	524,86	834,62	0,21	64,87
--	448	0	13:27, 6 mei 2024			Polygoon	198891,30	488919,05	5	46,04	40,81	1,47	21,12
--	449	0	13:27, 6 mei 2024			Polygoon	198883,71	488909,33	7	37,17	48,67	0,89	16,51
--	450	0	13:27, 6 mei 2024			Polygoon	198906,76	488905,79	11	68,24	206,88	0,37	22,67
--	451	0	13:27, 6 mei 2024			Polygoon	198928,99	488914,31	6	48,35	59,11	0,75	22,02
--	452	0	13:27, 6 mei 2024			Polygoon	198897,15	488920,62	5	34,08	23,91	0,35	15,60
--	453	0	13:27, 6 mei 2024			Polygoon	198890,32	488994,11	8	61,43	43,53	1,29	18,67
--	454	0	13:27, 6 mei 2024			Polygoon	198898,44	488996,61	4	22,70	13,18	1,30	10,03
--	455	0	13:27, 6 mei 2024			Polygoon	198867,45	488919,03	4	59,04	62,12	2,25	27,27
--	456	0	13:27, 6 mei 2024			Polygoon	198829,96	488920,73	4	17,01	13,75	2,14	6,36
--	457	0	13:27, 6 mei 2024			Polygoon	198852,37	488993,54	4	26,63	18,61	1,57	11,73
--	458	0	13:27, 6 mei 2024			Polygoon	198775,40	489004,50	13	59,66	48,34	0,27	19,68
--	459	0	13:27, 6 mei 2024			Polygoon	198817,05	489002,40	5	39,64	37,79	1,30	17,94
--	460	0	13:27, 6 mei 2024			Polygoon	198857,10	489003,08	8	75,84	91,28	1,07	29,06
--	461	0	13:27, 6 mei 2024			Polygoon	198880,23	489001,51	5	36,90	29,79	1,55	16,77
--	462	0	13:27, 6 mei 2024			Polygoon	198837,33	489001,38	5	39,65	44,95	1,36	17,50
--	463	0	13:27, 6 mei 2024			Polygoon	198928,53	489019,77	25	130,18	154,77	0,43	27,39
--	464	0	13:27, 6 mei 2024			Polygoon	198902,94	489050,79	10	77,71	96,75	0,37	23,47

Model: eerste model Omgevingswet
Groep: (hoofdgroep)
Lijst van Bodemgebieden, voor rekenmethode Wegverkeerslawaai - Omgevingswet, wegverkeer

Groep	NEN3610ID	Namespace	LokaalID	Versie	Bf
--					1,00
--					1,00
--					1,00
--					1,00
--					1,00
--					1,00
--					1,00
--					1,00
--					1,00
--					1,00
--					1,00
--					1,00
--					1,00
--					1,00
--					1,00
--					1,00
--					1,00
--					1,00
--					1,00
--					1,00
--					1,00
--					1,00
--					1,00
--					1,00
--					1,00
--					1,00

Model: eerste model Omgevingswet
Groep: (hoofdgroep)
Lijst van Bodemgebieden, voor rekenmethode Wegverkeerslawaai - Omgevingswet, wegverkeer

Groep	ItemID	Grp.ID	Datum	Naam	Omschr.	Vorm	X-1	Y-1	Vormpunten	Omtrek	Oppervlak	Min.lengte	Max.lengte
--	465	0	13:27, 6 mei 2024			Polygoon	198884,27	489054,73	4	27,57	26,41	2,30	11,49
--	466	0	13:27, 6 mei 2024			Polygoon	198866,04	489058,59	4	25,51	24,12	2,30	10,46
--	467	0	13:27, 6 mei 2024			Polygoon	198817,23	489070,87	4	29,77	24,35	1,86	13,31
--	468	0	13:27, 6 mei 2024			Polygoon	198774,19	489057,75	9	36,31	57,69	0,40	15,20
--	469	0	13:27, 6 mei 2024			Polygoon	198767,43	489051,94	6	28,73	26,39	0,36	12,31
--	470	0	13:27, 6 mei 2024			Polygoon	198792,57	488996,45	7	56,60	45,29	0,23	24,74
--	471	0	13:27, 6 mei 2024			Polygoon	198771,86	489032,83	8	42,40	35,16	0,35	19,60
--	472	0	13:27, 6 mei 2024			Polygoon	198771,08	489036,92	9	31,99	45,13	0,36	12,92
--	473	0	13:27, 6 mei 2024			Polygoon	198763,26	489029,91	9	54,29	85,14	0,37	24,68
--	474	0	13:27, 6 mei 2024			Polygoon	198632,04	489021,48	7	58,96	105,52	2,12	26,48
--	475	0	13:27, 6 mei 2024			Polygoon	198630,61	489035,56	4	27,70	21,96	1,82	12,06
--	476	0	13:27, 6 mei 2024			Polygoon	198764,55	489034,66	10	32,91	43,19	0,33	13,58
--	477	0	13:27, 6 mei 2024			Polygoon	198650,93	489057,04	4	26,62	39,03	4,35	8,95
--	478	0	13:27, 6 mei 2024			Polygoon	198638,70	489050,62	4	28,30	21,87	1,75	12,44
--	479	0	13:27, 6 mei 2024			Polygoon	198646,97	489066,30	4	26,54	20,77	1,81	11,49
--	480	0	13:27, 6 mei 2024			Polygoon	198662,50	489069,52	5	35,35	58,51	1,06	13,50
--	481	0	13:27, 6 mei 2024			Polygoon	198656,51	489080,41	4	27,86	23,73	1,97	11,96
--	482	0	13:27, 6 mei 2024			Polygoon	198654,28	489129,04	4	47,44	51,26	2,35	21,38
--	483	0	13:27, 6 mei 2024			Polygoon	198662,93	489096,48	6	38,80	31,81	1,87	18,19
--	484	0	13:27, 6 mei 2024			Polygoon	198683,41	489129,21	6	27,97	28,13	2,01	12,16
--	485	0	13:27, 6 mei 2024			Polygoon	198729,46	489100,97	35	233,15	368,99	0,35	41,61
--	486	0	13:27, 6 mei 2024			Polygoon	198731,25	489100,38	6	54,50	66,65	1,02	24,53
--	487	0	13:27, 6 mei 2024			Polygoon	198666,37	489086,19	4	26,96	39,30	4,24	9,22
--	488	0	13:27, 6 mei 2024			Polygoon	198724,65	489098,44	9	169,96	1603,05	2,10	47,49
--	489	0	13:27, 6 mei 2024			Polygoon	198757,68	489091,68	6	34,16	36,07	1,04	14,46

Model: eerste model Omgevingswet
Groep: (hoofdgroep)
Lijst van Bodemgebieden, voor rekenmethode Wegverkeerslawaai - Omgevingswet, wegverkeer

Groep	NEN3610ID	Namespace	LokaalID	Versie	Bf
--					1,00
--					1,00
--					1,00
--					1,00
--					1,00
--					1,00
--					1,00
--					1,00
--					1,00
--					1,00
--					1,00
--					1,00
--					1,00
--					1,00
--					1,00
--					1,00
--					1,00
--					1,00
--					1,00
--					1,00
--					1,00
--					1,00
--					1,00
--					1,00
--					1,00
--					1,00

Model: eerste model Omgevingswet
Groep: (hoofdgroep)
Lijst van Bodemgebieden, voor rekenmethode Wegverkeerslawaai - Omgevingswet, wegverkeer

Groep	ItemID	Grp.ID	Datum	Naam	Omschr.	Vorm	X-1	Y-1	Vormpunten	Omtrek	Oppervlak	Min.lengte	Max.lengte
--	490	0	13:27, 6 mei 2024			Polygoon	198770,36	489070,75	4	29,56	27,84	2,20	12,57
--	491	0	13:27, 6 mei 2024			Polygoon	198806,06	489073,34	11	65,55	67,79	0,34	23,25
--	492	0	13:27, 6 mei 2024			Polygoon	198789,95	489099,15	9	40,96	46,07	0,74	16,90
--	493	0	13:27, 6 mei 2024			Polygoon	198780,86	489081,70	5	15,32	12,78	2,19	4,63
--	494	0	13:27, 6 mei 2024			Polygoon	198788,86	489103,01	6	41,56	40,89	2,14	9,35
--	495	0	13:27, 6 mei 2024			Polygoon	198796,18	489123,66	6	28,64	31,77	2,13	10,81
--	496	0	13:27, 6 mei 2024			Polygoon	198789,06	489130,30	4	19,72	15,95	1,96	7,84
--	497	0	13:27, 6 mei 2024			Polygoon	198774,04	489086,38	8	77,01	97,47	2,61	14,66
--	498	0	13:27, 6 mei 2024			Polygoon	198756,79	489101,76	5	69,51	288,35	0,80	21,07
--	499	0	13:27, 6 mei 2024			Polygoon	198742,43	489175,89	4	53,97	182,03	13,39	13,60
--	500	0	13:27, 6 mei 2024			Polygoon	198793,66	489140,61	4	55,49	53,58	1,95	25,67
--	501	0	13:27, 6 mei 2024			Polygoon	198807,43	489143,96	10	35,64	43,29	0,60	15,36
--	502	0	13:27, 6 mei 2024			Polygoon	198818,66	489166,89	4	31,31	30,03	2,18	13,42
--	503	0	13:27, 6 mei 2024			Polygoon	198811,11	489175,69	4	37,02	25,07	1,40	17,15
--	504	0	13:27, 6 mei 2024			Polygoon	198825,51	489189,72	6	48,85	79,11	0,61	21,19
--	505	0	13:27, 6 mei 2024			Polygoon	198814,82	489202,44	13	29,45	46,20	0,35	9,40
--	506	0	13:27, 6 mei 2024			Polygoon	198815,91	489192,88	4	24,03	15,85	1,50	10,52
--	507	0	13:27, 6 mei 2024			Polygoon	198739,71	489222,33	4	99,60	166,14	3,53	46,22
--	508	0	13:27, 6 mei 2024			Polygoon	198805,44	489199,73	4	39,42	27,08	1,46	18,23
--	509	0	13:27, 6 mei 2024			Polygoon	198713,04	489183,87	6	47,29	47,15	0,31	20,05
--	510	0	13:27, 6 mei 2024			Polygoon	198700,01	489180,58	5	49,78	76,15	3,55	21,22
--	511	0	13:27, 6 mei 2024			Polygoon	198705,80	489177,95	6	16,44	15,60	1,77	5,17
--	512	0	13:27, 6 mei 2024			Polygoon	198702,95	489153,14	7	99,34	141,39	2,44	39,82
--	513	0	13:27, 6 mei 2024			Polygoon	198689,87	489147,26	9	60,27	61,90	1,78	27,99
--	514	0	13:27, 6 mei 2024			Polygoon	198679,79	489178,76	6	52,60	96,93	0,38	21,96

Model: eerste model Omgevingswet
Groep: (hoofdgroep)
Lijst van Bodemgebieden, voor rekenmethode Wegverkeerslawaai - Omgevingswet, wegverkeer

Groep	NEN3610ID	Namespace	LokaalID	Versie	Bf
--					1,00
--					1,00
--					1,00
--					1,00
--					1,00
--					1,00
--					1,00
--					1,00
--					1,00
--					1,00
--					1,00
--					1,00
--					1,00
--					1,00
--					1,00
--					1,00
--					1,00
--					1,00
--					1,00
--					1,00
--					1,00
--					1,00
--					1,00
--					1,00
--					1,00
--					1,00

Model: eerste model Omgevingswet
Groep: (hoofdgroep)
Lijst van Bodemgebieden, voor rekenmethode Wegverkeerslawaai - Omgevingswet, wegverkeer

Groep	ItemID	Grp.ID	Datum	Naam	Omschr.	Vorm	X-1	Y-1	Vormpunten	Omtrek	Oppervlak	Min.lengte	Max.lengte
--	515	0	13:27, 6 mei 2024			Polygoon	198685,10	489131,89	6	24,06	29,56	0,39	8,66
--	516	0	13:27, 6 mei 2024			Polygoon	198673,82	489181,63	6	39,46	68,02	0,38	15,46
--	517	0	13:27, 6 mei 2024			Polygoon	198678,35	489191,16	6	35,39	41,21	1,73	14,91
--	518	0	13:27, 6 mei 2024			Polygoon	198647,11	489208,42	6	33,75	25,51	0,54	15,42
--	519	0	13:27, 6 mei 2024			Polygoon	198641,06	489197,60	7	40,18	70,03	0,32	15,88
--	520	0	13:27, 6 mei 2024			Polygoon	198622,67	489206,56	8	37,15	63,63	0,38	14,38
--	521	0	13:27, 6 mei 2024			Polygoon	198563,87	489183,98	4	42,06	88,48	5,75	15,35
--	522	0	13:27, 6 mei 2024			Polygoon	198463,56	489174,41	16	193,88	961,55	0,43	55,58
--	523	0	13:27, 6 mei 2024			Polygoon	198409,24	489192,29	20	162,05	748,02	0,32	30,91
--	524	0	13:27, 6 mei 2024			Polygoon	198555,74	489168,61	4	40,12	83,43	5,85	14,22
--	525	0	13:27, 6 mei 2024			Polygoon	198469,04	489165,66	15	155,31	597,31	0,45	62,60
--	526	0	13:27, 6 mei 2024			Polygoon	198394,94	489145,40	12	58,39	84,58	1,26	26,47
--	527	0	13:27, 6 mei 2024			Polygoon	198535,37	489147,21	12	154,96	607,64	4,88	68,92
--	528	0	13:27, 6 mei 2024			Polygoon	198542,11	489142,90	4	63,95	154,06	5,91	26,11
--	529	0	13:27, 6 mei 2024			Polygoon	198614,98	489135,87	5	29,98	35,09	0,59	12,24
--	530	0	13:27, 6 mei 2024			Polygoon	198633,26	489139,00	4	36,54	37,37	2,34	15,94
--	531	0	13:27, 6 mei 2024			Polygoon	198607,08	489121,06	5	29,60	35,39	0,60	11,95
--	532	0	13:27, 6 mei 2024			Polygoon	198599,25	489106,38	5	28,07	33,98	0,60	11,11
--	533	0	13:27, 6 mei 2024			Polygoon	198582,52	489074,90	6	30,56	38,23	0,49	12,38
--	534	0	13:27, 6 mei 2024			Polygoon	198590,93	489090,74	6	30,62	37,39	0,43	12,48
--	535	0	13:27, 6 mei 2024			Polygoon	198502,53	489085,54	4	53,27	157,15	8,31	17,82
--	536	0	13:27, 6 mei 2024			Polygoon	198503,00	489067,70	4	42,95	107,27	7,61	13,61
--	537	0	13:27, 6 mei 2024			Polygoon	198519,51	489100,38	4	39,67	82,34	5,90	13,95
--	538	0	13:27, 6 mei 2024			Polygoon	198531,80	489135,97	4	30,28	54,39	5,88	9,44
--	539	0	13:27, 6 mei 2024			Polygoon	198527,74	489115,88	4	46,20	101,58	5,92	17,22

Model: eerste model Omgevingswet
Groep: (hoofdgroep)
Lijst van Bodemgebieden, voor rekenmethode Wegverkeerslawaai - Omgevingswet, wegverkeer

Groep	NEN3610ID	Namespace	LokaalID	Versie	Bf
--					1,00
--					1,00
--					1,00
--					1,00
--					1,00
--					1,00
--					1,00
--					1,00
--					1,00
--					1,00
--					1,00
--					1,00
--					1,00
--					1,00
--					1,00
--					1,00
--					1,00
--					1,00
--					1,00
--					1,00
--					1,00
--					1,00
--					1,00
--					1,00
--					1,00
--					1,00

Model: eerste model Omgevingswet
Groep: (hoofdgroep)
Lijst van Bodemgebieden, voor rekenmethode Wegverkeerslawaai - Omgevingswet, wegverkeer

Groep	ItemID	Grp.ID	Datum	Naam	Omschr.	Vorm	X-1	Y-1	Vormpunten	Omtrek	Oppervlak	Min.lengte	Max.lengte
--	540	0	13:27, 6 mei 2024			Polygoon	198282,18	489117,38	16	96,41	572,80	1,88	29,94
--	541	0	13:27, 6 mei 2024			Polygoon	198371,45	489086,66	8	84,72	312,47	1,26	33,73
--	542	0	13:27, 6 mei 2024			Polygoon	198353,80	489089,95	5	41,33	37,98	0,98	18,88
--	543	0	13:27, 6 mei 2024			Polygoon	198352,19	489081,96	4	78,92	103,00	2,69	37,14
--	544	0	13:27, 6 mei 2024			Polygoon	198352,19	489081,96	9	94,81	153,49	3,22	23,62
--	545	0	13:27, 6 mei 2024			Polygoon	198328,48	489101,39	6	30,14	26,48	0,55	13,34
--	546	0	13:27, 6 mei 2024			Polygoon	198278,50	489116,28	10	106,85	172,84	1,86	50,52
--	547	0	13:27, 6 mei 2024			Polygoon	198227,95	489136,89	4	32,89	38,46	2,92	14,30
--	548	0	13:27, 6 mei 2024			Polygoon	198235,75	489141,17	5	23,50	22,21	2,15	9,35
--	549	0	13:27, 6 mei 2024			Polygoon	198294,09	489147,37	7	47,79	41,26	1,97	22,65
--	550	0	13:27, 6 mei 2024			Polygoon	198225,69	489145,56	4	35,64	37,89	2,46	15,35
--	551	0	13:27, 6 mei 2024			Polygoon	198209,07	489145,34	4	121,61	158,38	2,57	58,09
--	552	0	13:27, 6 mei 2024			Polygoon	198182,84	489164,50	6	61,50	68,66	0,85	28,32
--	553	0	13:27, 6 mei 2024			Polygoon	198352,19	489141,20	3	6,26	1,10	1,41	2,94
--	554	0	13:27, 6 mei 2024			Polygoon	198352,19	489141,20	6	82,76	384,68	2,94	26,39
--	555	0	13:27, 6 mei 2024			Polygoon	198377,74	489161,19	8	57,74	75,04	1,24	26,37
--	556	0	13:27, 6 mei 2024			Polygoon	198285,33	489162,17	4	41,66	39,32	2,09	18,84
--	557	0	13:27, 6 mei 2024			Polygoon	198358,67	489197,04	11	52,82	66,79	0,20	17,61
--	558	0	13:27, 6 mei 2024			Polygoon	198293,50	489205,73	4	26,48	34,87	3,62	9,63
--	559	0	13:27, 6 mei 2024			Polygoon	198291,13	489200,76	4	18,63	20,61	3,59	5,74
--	560	0	13:27, 6 mei 2024			Polygoon	198271,58	489193,21	4	22,70	12,18	0,74	10,20
--	561	0	13:27, 6 mei 2024			Polygoon	198175,59	489167,72	4	38,69	41,37	2,43	16,95
--	562	0	13:27, 6 mei 2024			Polygoon	198239,67	489203,67	9	77,92	371,69	1,56	22,94
--	563	0	13:27, 6 mei 2024			Polygoon	198116,75	489193,63	4	21,90	19,75	2,46	9,32
--	564	0	13:27, 6 mei 2024			Polygoon	198128,38	489188,46	4	16,97	14,09	2,33	6,53

Model: eerste model Omgevingswet
Groep: (hoofdgroep)
Lijst van Bodemgebieden, voor rekenmethode Wegverkeerslawaai - Omgevingswet, wegverkeer

Groep	NEN3610ID	Namespace	LokaalID	Versie	Bf
--					1,00
--					1,00
--					1,00
--					1,00
--					1,00
--					1,00
--					1,00
--					1,00
--					1,00
--					1,00
--					1,00
--					1,00
--					1,00
--					1,00
--					1,00
--					1,00
--					1,00
--					1,00
--					1,00
--					1,00
--					1,00
--					1,00
--					1,00
--					1,00
--					1,00
--					1,00

Model: eerste model Omgevingswet
Groep: (hoofdgroep)
Lijst van Bodemgebieden, voor rekenmethode Wegverkeerslawaai - Omgevingswet, wegverkeer

Groep	ItemID	Grp.ID	Datum	Naam	Omschr.	Vorm	X-1	Y-1	Vormpunten	Omtrek	Oppervlak	Min.lengte	Max.lengte
--	565	0	13:27, 6 mei 2024			Polygoon	198156,64	489176,05	4	40,63	41,24	2,28	18,38
--	566	0	13:27, 6 mei 2024			Polygoon	198063,47	489148,82	15	195,75	219,81	2,17	58,78
--	567	0	13:27, 6 mei 2024			Polygoon	198151,40	489171,18	4	39,84	42,93	2,38	17,46
--	568	0	13:27, 6 mei 2024			Polygoon	197947,63	489131,58	4	36,12	58,07	3,97	13,87
--	569	0	13:27, 6 mei 2024			Polygoon	197945,88	489166,12	4	80,14	234,67	7,02	33,02
--	570	0	13:27, 6 mei 2024			Polygoon	197926,85	489154,72	4	55,45	133,78	5,95	21,52
--	571	0	13:27, 6 mei 2024			Polygoon	198039,22	489125,12	26	242,01	248,44	0,37	54,87
--	572	0	13:27, 6 mei 2024			Polygoon	197988,84	489167,87	4	57,88	156,61	7,17	22,00
--	573	0	13:27, 6 mei 2024			Polygoon	197617,32	489181,41	6	123,95	181,58	3,14	52,41
--	574	0	13:27, 6 mei 2024			Polygoon	197641,32	489154,82	9	259,03	600,83	0,88	95,86
--	577	0	13:27, 6 mei 2024			Polygoon	197394,28	489168,79	14	284,22	357,27	1,23	53,71
--	578	0	13:27, 6 mei 2024			Polygoon	197392,02	489164,36	8	160,76	259,61	4,32	55,67
--	579	0	13:27, 6 mei 2024			Polygoon	197525,72	489111,07	16	364,70	289,61	1,40	53,57
--	580	0	13:27, 6 mei 2024			Polygoon	197520,99	489128,77	13	126,48	386,97	2,32	31,64
--	581	0	13:27, 6 mei 2024			Polygoon	197659,75	489151,40	6	84,92	120,98	1,92	37,82
--	582	0	13:27, 6 mei 2024			Polygoon	197668,11	489145,93	4	30,70	45,36	3,55	11,41
--	593	0	13:27, 6 mei 2024			Polygoon	197063,32	488911,38	284	2348,17	82308,13	0,83	128,51
--	595	0	13:27, 6 mei 2024			Polygoon	197750,04	489022,92	21	462,15	378,42	1,71	71,22
--	596	0	13:27, 6 mei 2024			Polygoon	197545,14	489136,82	33	553,20	1328,10	1,03	134,42
--	597	0	13:27, 6 mei 2024			Polygoon	197750,80	489030,56	23	478,57	418,12	1,46	78,98
--	598	0	13:27, 6 mei 2024			Polygoon	197870,13	489074,37	4	52,97	45,57	1,76	24,90
--	599	0	13:27, 6 mei 2024			Polygoon	198032,16	489109,13	8	34,65	39,65	0,49	15,85
--	600	0	13:27, 6 mei 2024			Polygoon	198061,90	489143,04	4	94,44	90,22	2,28	45,17
--	601	0	13:27, 6 mei 2024			Polygoon	198009,67	489075,88	7	74,62	111,89	1,10	34,86
--	602	0	13:27, 6 mei 2024			Polygoon	197985,58	489054,05	18	241,23	387,07	1,58	70,99

Model: eerste model Omgevingswet
Groep: (hoofdgroep)
Lijst van Bodemgebieden, voor rekenmethode Wegverkeerslawaai - Omgevingswet, wegverkeer

Groep	NEN3610ID	Namespace	LokaalID	Versie	Bf
--					1,00
--					1,00
--					1,00
--					1,00
--					1,00
--					1,00
--					1,00
--					1,00
--					1,00
--					1,00
--					1,00
--					1,00
--					1,00
--					1,00
--					1,00
--					1,00
--					1,00
--					1,00
--					1,00
--					1,00
--					1,00
--					1,00
--					1,00
--					1,00
--					1,00
--					1,00

Model: eerste model Omgevingswet
Groep: (hoofdgroep)
Lijst van Bodemgebieden, voor rekenmethode Wegverkeerslawaai - Omgevingswet, wegverkeer

Groep	ItemID	Grp.ID	Datum	Naam	Omschr.	Vorm	X-1	Y-1	Vormpunten	Omtrek	Oppervlak	Min.lengte	Max.lengte
--	603	0	13:27, 6 mei 2024			Polygoon	197995,46	489044,34	24	348,07	3983,88	1,21	117,69
--	604	0	13:27, 6 mei 2024			Polygoon	198187,00	489014,85	19	158,99	377,51	0,34	33,45
--	605	0	13:27, 6 mei 2024			Polygoon	198128,42	489010,33	11	308,04	191,54	1,34	107,26
--	608	0	13:27, 6 mei 2024			Polygoon	197836,06	489011,78	14	283,87	219,75	1,50	38,05
--	612	0	13:27, 6 mei 2024			Polygoon	197837,61	489004,08	17	277,51	201,96	1,34	26,95
--	613	0	13:27, 6 mei 2024			Polygoon	198138,17	489003,07	13	322,76	241,41	1,39	77,71
--	614	0	13:27, 6 mei 2024			Polygoon	198148,77	489000,58	29	539,39	2005,01	1,14	90,48
--	615	0	13:27, 6 mei 2024			Polygoon	198016,83	488914,59	5	97,00	131,49	1,51	46,47
--	616	0	13:27, 6 mei 2024			Polygoon	198099,57	488900,49	5	96,72	133,51	1,51	46,36
--	617	0	13:27, 6 mei 2024			Polygoon	198079,49	488894,20	7	98,87	123,66	0,15	44,72
--	618	0	13:27, 6 mei 2024			Polygoon	198066,34	488903,13	5	64,39	86,37	1,75	30,12
--	619	0	13:27, 6 mei 2024			Polygoon	197995,94	488918,09	18	96,37	301,83	0,82	22,03
--	620	0	13:27, 6 mei 2024			Polygoon	197730,84	488930,14	4	32,19	33,12	2,91	14,27
--	621	0	13:27, 6 mei 2024			Polygoon	197966,96	488951,43	16	72,88	72,59	0,50	15,45
--	622	0	13:27, 6 mei 2024			Polygoon	197721,65	488927,96	20	358,79	5029,97	1,28	59,90
--	797	0	13:27, 6 mei 2024			Polygoon	197387,31	489349,13	5	33,86	55,50	2,00	12,90
--	798	0	13:27, 6 mei 2024			Polygoon	197447,86	489295,71	39	527,00	1133,83	0,45	40,00
--	799	0	13:27, 6 mei 2024			Polygoon	197415,09	489226,79	9	106,66	236,67	4,13	21,41
--	800	0	13:27, 6 mei 2024			Polygoon	197470,99	489289,06	5	57,17	105,91	0,44	24,95
--	801	0	13:27, 6 mei 2024			Polygoon	197529,02	489246,31	7	107,08	188,62	1,17	50,55
--	802	0	13:27, 6 mei 2024			Polygoon	197511,12	489264,91	9	78,91	157,70	0,75	31,89
--	803	0	13:27, 6 mei 2024			Polygoon	197456,66	489290,02	22	249,81	499,05	1,00	47,06
--	804	0	13:27, 6 mei 2024			Polygoon	197464,47	489293,99	5	34,97	53,38	0,36	14,74
--	805	0	13:27, 6 mei 2024			Polygoon	197774,48	489350,50	74	1152,32	4060,56	0,71	81,53
--	806	0	13:27, 6 mei 2024			Polygoon	197449,63	489305,46	6	75,90	177,33	2,55	30,33

Model: eerste model Omgevingswet
Groep: (hoofdgroep)
Lijst van Bodemgebieden, voor rekenmethode Wegverkeerslawaai - Omgevingswet, wegverkeer

Groep	NEN3610ID	Namespace	LokaalID	Versie	Bf
--					1,00
--					1,00
--					1,00
--					1,00
--					1,00
--					1,00
--					1,00
--					1,00
--					1,00
--					1,00
--					1,00
--					1,00
--					1,00
--					1,00
--					1,00
--					1,00
--					1,00
--					1,00
--					1,00
--					1,00
--					1,00
--					1,00
--					1,00
--					1,00
--					1,00
--					1,00

Model: eerste model Omgevingswet
Groep: (hoofdgroep)
Lijst van Bodemgebieden, voor rekenmethode Wegverkeerslawaai - Omgevingswet, wegverkeer

Groep	ItemID	Grp.ID	Datum	Naam	Omschr.	Vorm	X-1	Y-1	Vormpunten	Omtrek	Oppervlak	Min.lengte	Max.lengte
--	807	0	13:27, 6 mei 2024			Polygoon	197391,93	489344,81	5	58,58	113,61	2,74	26,24
--	808	0	13:27, 6 mei 2024			Polygoon	197396,90	489351,31	6	76,19	120,94	1,49	36,24
--	812	0	13:27, 6 mei 2024			Polygoon	197538,31	489284,78	22	628,71	19200,14	1,01	68,52
--	815	0	13:27, 6 mei 2024			Polygoon	197471,10	489671,35	65	1300,50	23023,73	0,88	128,55
--	816	0	13:27, 6 mei 2024			Polygoon	197536,98	489572,02	7	74,24	116,18	1,09	25,69
--	818	0	13:27, 6 mei 2024			Polygoon	197390,00	489671,35	8	190,45	1864,29	11,65	48,65
--	854	0	13:27, 6 mei 2024			Polygoon	197672,02	489671,35	7	45,07	92,36	0,79	17,33
--	870	0	13:27, 6 mei 2024			Polygoon	197708,27	489671,35	34	1326,59	7789,50	1,57	70,45
--	874	0	13:27, 6 mei 2024			Polygoon	197604,72	489671,35	10	57,75	112,52	0,03	25,36
--	875	0	13:27, 6 mei 2024			Polygoon	197691,41	489671,35	159	3359,64	52102,10	0,03	136,63
--	1205	0	13:27, 6 mei 2024			Polygoon	197737,73	489671,35	272	3269,19	71930,58	0,46	72,31
--	1417	0	13:27, 6 mei 2024			Polygoon	198904,02	489494,13	5	22,43	14,43	1,45	9,67
--	1418	0	13:27, 6 mei 2024			Polygoon	198867,26	489495,26	6	49,11	33,84	1,51	14,63
--	1419	0	13:27, 6 mei 2024			Polygoon	198765,78	489495,75	16	110,64	130,07	0,39	47,46
--	1420	0	13:27, 6 mei 2024			Polygoon	198797,64	489489,87	13	42,40	39,88	0,37	17,76
--	1421	0	13:27, 6 mei 2024			Polygoon	198861,35	489493,30	4	81,27	59,15	1,50	39,19
--	1422	0	13:27, 6 mei 2024			Polygoon	198737,97	489411,01	6	18,89	17,92	2,36	3,61
--	1423	0	13:27, 6 mei 2024			Polygoon	198735,77	489399,47	5	27,86	32,63	3,00	10,99
--	1424	0	13:27, 6 mei 2024			Polygoon	198745,02	489416,15	7	18,58	12,46	0,67	3,96
--	1425	0	13:27, 6 mei 2024			Polygoon	198831,34	489424,84	7	93,80	81,95	1,29	46,28
--	1426	0	13:27, 6 mei 2024			Polygoon	198871,15	489408,45	23	125,53	705,61	0,38	47,51
--	1427	0	13:27, 6 mei 2024			Polygoon	198912,70	489362,04	8	29,31	24,38	0,37	13,01
--	1428	0	13:27, 6 mei 2024			Polygoon	198905,25	489346,56	5	18,49	13,05	0,57	7,57
--	1429	0	13:27, 6 mei 2024			Polygoon	198917,59	489349,35	6	40,92	33,93	0,38	18,85
--	1430	0	13:27, 6 mei 2024			Polygoon	198895,70	489312,27	5	35,77	29,66	0,79	15,89

Model: eerste model Omgevingswet
Groep: (hoofdgroep)
Lijst van Bodemgebieden, voor rekenmethode Wegverkeerslawaai - Omgevingswet, wegverkeer

Groep	NEN3610ID	Namespace	LokaalID	Versie	Bf
--					1,00
--					1,00
--					1,00
--					1,00
--					1,00
--					1,00
--					1,00
--					1,00
--					1,00
--					1,00
--					1,00
--					1,00
--					1,00
--					1,00
--					1,00
--					1,00
--					1,00
--					1,00
--					1,00
--					1,00
--					1,00
--					1,00
--					1,00
--					1,00
--					1,00
--					1,00

Model: eerste model Omgevingswet
Groep: (hoofdgroep)
Lijst van Bodemgebieden, voor rekenmethode Wegverkeerslawaai - Omgevingswet, wegverkeer

Groep	ItemID	Grp.ID	Datum	Naam	Omschr.	Vorm	X-1	Y-1	Vormpunten	Omtrek	Oppervlak	Min.lengte	Max.lengte
--	1431	0	13:27, 6 mei 2024			Polygoon	198898,46	489337,90	6	22,35	17,22	0,42	9,38
--	1432	0	13:27, 6 mei 2024			Polygoon	198890,16	489315,27	7	34,75	50,48	0,64	14,47
--	1433	0	13:27, 6 mei 2024			Polygoon	198778,50	489319,96	4	31,23	49,05	4,35	11,26
--	1434	0	13:27, 6 mei 2024			Polygoon	198784,35	489332,91	4	35,02	57,20	4,34	13,17
--	1435	0	13:27, 6 mei 2024			Polygoon	198770,73	489322,30	4	33,04	26,96	1,83	14,69
--	1436	0	13:27, 6 mei 2024			Polygoon	198728,52	489383,00	4	28,24	33,88	3,01	11,12
--	1437	0	13:27, 6 mei 2024			Polygoon	198645,17	489367,74	4	40,33	84,85	5,98	14,20
--	1438	0	13:27, 6 mei 2024			Polygoon	198637,44	489350,87	4	42,41	90,89	5,95	15,26
--	1439	0	13:27, 6 mei 2024			Polygoon	198718,79	489337,17	8	20,10	21,74	0,37	6,09
--	1440	0	13:27, 6 mei 2024			Polygoon	198623,25	489319,90	4	41,54	88,06	5,91	14,87
--	1441	0	13:27, 6 mei 2024			Polygoon	198630,57	489336,41	4	37,70	77,53	5,98	12,86
--	1442	0	13:27, 6 mei 2024			Polygoon	198597,09	489343,30	8	26,13	20,97	0,38	10,85
--	1443	0	13:27, 6 mei 2024			Polygoon	198493,90	489313,00	68	206,08	1694,68	0,62	31,42
--	1444	0	13:27, 6 mei 2024			Polygoon	198569,84	489343,99	6	20,38	24,87	0,76	6,71
--	1445	0	13:27, 6 mei 2024			Polygoon	198571,35	489370,97	17	70,44	65,95	0,76	11,78
--	1446	0	13:27, 6 mei 2024			Polygoon	198562,93	489345,42	8	53,48	44,74	0,77	25,35
--	1447	0	13:27, 6 mei 2024			Polygoon	198531,46	489461,78	8	25,97	15,27	0,29	11,40
--	1448	0	13:27, 6 mei 2024			Polygoon	198546,39	489464,40	8	31,55	18,90	0,27	14,19
--	1449	0	13:27, 6 mei 2024			Polygoon	198645,70	489392,91	22	138,85	193,70	0,72	23,63
--	1450	0	13:27, 6 mei 2024			Polygoon	198580,32	489469,14	4	25,69	15,41	1,33	11,51
--	1451	0	13:27, 6 mei 2024			Polygoon	198564,26	489467,01	4	28,11	16,83	1,31	12,76
--	1452	0	13:27, 6 mei 2024			Polygoon	198617,26	489474,00	4	20,68	12,23	1,35	8,99
--	1453	0	13:27, 6 mei 2024			Polygoon	198653,20	489486,21	11	41,06	30,18	0,31	15,89
--	1454	0	13:27, 6 mei 2024			Polygoon	198586,66	489475,08	10	134,18	129,18	0,71	31,08
--	1455	0	13:27, 6 mei 2024			Polygoon	198600,43	489471,79	4	29,15	17,63	1,32	13,26

Model: eerste model Omgevingswet
Groep: (hoofdgroep)
Lijst van Bodemgebieden, voor rekenmethode Wegverkeerslawaai - Omgevingswet, wegverkeer

Groep	NEN3610ID	Namespace	LokaalID	Versie	Bf
--					1,00
--					1,00
--					1,00
--					1,00
--					1,00
--					1,00
--					1,00
--					1,00
--					1,00
--					1,00
--					1,00
--					1,00
--					1,00
--					1,00
--					1,00
--					1,00
--					1,00
--					1,00
--					1,00
--					1,00
--					1,00
--					1,00
--					1,00
--					1,00
--					1,00
--					1,00

Model: eerste model Omgevingswet
Groep: (hoofdgroep)
Lijst van Bodemgebieden, voor rekenmethode Wegverkeerslawaai - Omgevingswet, wegverkeer

Groep	ItemID	Grp.ID	Datum	Naam	Omschr.	Vorm	X-1	Y-1	Vormpunten	Omtrek	Oppervlak	Min.lengte	Max.lengte
--	1458	0	13:27, 6 mei 2024			Polygoon	198828,96	489671,35	4	65,96	164,14	0,76	27,31
--	1460	0	13:27, 6 mei 2024			Polygoon	198352,19	489659,92	532	6601,09	94711,83	0,06	201,97
--	1461	0	13:27, 6 mei 2024			Polygoon	198352,19	489474,21	23	177,83	84,63	0,67	24,50
--	1463	0	13:27, 6 mei 2024			Polygoon	198352,19	489664,72	3	16,65	9,33	2,82	7,20
--	1464	0	13:27, 6 mei 2024			Polygoon	198317,99	489671,35	8	200,81	1368,69	1,21	70,44
--	1465	0	13:27, 6 mei 2024			Polygoon	198315,36	489671,35	8	351,32	3369,14	9,34	97,03
--	1466	0	13:27, 6 mei 2024			Polygoon	198352,19	489494,77	219	3684,69	42538,08	0,28	145,36
--	1468	0	13:27, 6 mei 2024			Polygoon	198436,32	489557,91	27	137,55	75,81	0,16	19,11
--	1469	0	13:27, 6 mei 2024			Polygoon	198469,90	489447,02	24	124,85	90,07	0,24	38,04
--	1470	0	13:27, 6 mei 2024			Polygoon	198404,08	489429,77	8	70,00	45,49	1,38	23,84
--	1471	0	13:27, 6 mei 2024			Polygoon	198440,15	489439,73	4	30,12	18,07	1,30	13,77
--	1472	0	13:27, 6 mei 2024			Polygoon	198360,55	489401,70	4	21,68	12,59	1,32	9,55
--	1473	0	13:27, 6 mei 2024			Polygoon	198352,19	489395,71	4	13,32	6,81	1,31	5,65
--	1474	0	13:27, 6 mei 2024			Polygoon	198352,19	489395,71	4	39,08	23,69	1,31	18,54
--	1475	0	13:27, 6 mei 2024			Polygoon	198385,17	489419,39	9	37,57	24,82	1,38	7,59
--	1476	0	13:27, 6 mei 2024			Polygoon	198386,32	489431,90	14	130,07	91,20	1,18	29,46
--	1477	0	13:27, 6 mei 2024			Polygoon	198352,19	489402,02	12	196,91	1544,47	4,50	69,24
--	1478	0	13:27, 6 mei 2024			Polygoon	198352,19	489402,02	15	172,01	1070,04	0,38	69,24
--	1482	0	13:27, 6 mei 2024			Polygoon	197785,42	489694,24	15	21,80	36,84	1,14	1,79
--	1484	0	13:27, 6 mei 2024			Polygoon	198009,56	489671,35	24	94,17	210,65	0,36	32,40
--	1485	0	13:27, 6 mei 2024			Polygoon	198041,96	489671,35	26	175,38	670,12	2,06	32,40
--	1486	0	13:27, 6 mei 2024			Polygoon	197802,18	489410,69	23	99,48	385,64	0,29	35,70
--	1487	0	13:27, 6 mei 2024			Polygoon	197797,08	489385,40	28	115,14	522,13	0,50	14,99
--	1489	0	13:27, 6 mei 2024			Polygoon	197800,88	489671,35	326	4368,83	76053,68	0,24	155,97
--	1490	0	13:27, 6 mei 2024			Polygoon	198204,19	489359,88	21	164,13	221,64	0,48	47,96

Model: eerste model Omgevingswet
Groep: (hoofdgroep)
Lijst van Bodemgebieden, voor rekenmethode Wegverkeerslawaai - Omgevingswet, wegverkeer

Groep	NEN3610ID	Namespace	LokaalID	Versie	Bf
--					1,00
--					1,00
--					1,00
--					1,00
--					1,00
--					1,00
--					1,00
--					1,00
--					1,00
--					1,00
--					1,00
--					1,00
--					1,00
--					1,00
--					1,00
--					1,00
--					1,00
--					1,00
--					1,00
--					1,00
--					1,00
--					1,00
--					1,00
--					1,00
--					1,00
--					1,00

Model: eerste model Omgevingswet
Groep: (hoofdgroep)
Lijst van Bodemgebieden, voor rekenmethode Wegverkeerslawaai - Omgevingswet, wegverkeer

Groep	ItemID	Grp.ID	Datum	Naam	Omschr.	Vorm	X-1	Y-1	Vormpunten	Omtrek	Oppervlak	Min.lengte	Max.lengte
--	1491	0	13:27, 6 mei 2024			Polygoon	198329,03	489387,78	8	48,62	31,97	0,39	23,50
--	1492	0	13:27, 6 mei 2024			Polygoon	198286,07	489416,18	36	311,49	4673,35	0,37	82,59
--	1493	0	13:27, 6 mei 2024			Polygoon	198252,53	489344,71	8	32,80	19,80	0,31	14,79
--	1494	0	13:27, 6 mei 2024			Polygoon	198186,21	489382,76	7	61,93	94,08	0,66	27,19
--	1495	0	13:27, 6 mei 2024			Polygoon	197808,66	489352,96	48	239,92	1039,01	0,38	26,58
--	1496	0	13:27, 6 mei 2024			Polygoon	197820,70	489360,35	7	34,60	76,15	0,39	9,90
--	1497	0	13:27, 6 mei 2024			Polygoon	197797,79	489322,99	7	23,59	12,74	1,38	6,51
--	1498	0	13:27, 6 mei 2024			Polygoon	197814,68	489320,37	5	47,55	119,70	6,80	16,29
--	1499	0	13:27, 6 mei 2024			Polygoon	198109,92	489260,60	60	664,09	9696,07	0,35	78,49
--	1500	0	13:27, 6 mei 2024			Polygoon	198225,43	489329,99	10	56,66	35,98	0,30	18,14
--	1501	0	13:27, 6 mei 2024			Polygoon	198204,42	489326,54	15	76,58	190,99	0,94	17,23
--	1502	0	13:27, 6 mei 2024			Polygoon	198285,80	489313,21	4	21,36	28,34	4,90	5,80
--	1503	0	13:27, 6 mei 2024			Polygoon	198292,09	489321,42	6	19,99	25,84	0,71	5,18
--	1504	0	13:27, 6 mei 2024			Polygoon	198270,45	489349,10	6	71,15	164,29	0,61	30,08
--	1505	0	13:27, 6 mei 2024			Polygoon	198269,01	489351,76	8	66,00	42,85	0,24	31,41
--	1506	0	13:27, 6 mei 2024			Polygoon	198278,70	489352,63	4	50,09	64,26	2,88	22,16
--	1507	0	13:27, 6 mei 2024			Polygoon	198303,56	489366,53	13	72,06	45,69	0,29	11,81
--	1508	0	13:27, 6 mei 2024			Polygoon	198341,55	489346,92	16	142,85	306,12	0,67	31,60
--	1509	0	13:27, 6 mei 2024			Polygoon	198352,19	489347,30	4	42,87	88,15	4,11	17,39
--	1510	0	13:27, 6 mei 2024			Polygoon	198352,19	489347,30	4	29,11	41,91	2,60	11,37
--	1511	0	13:27, 6 mei 2024			Polygoon	198452,72	489339,73	5	29,49	38,59	3,54	10,49
--	1512	0	13:27, 6 mei 2024			Polygoon	198461,34	489327,99	6	18,91	13,04	0,77	7,68
--	1513	0	13:27, 6 mei 2024			Polygoon	198468,57	489324,67	8	34,89	26,34	0,86	16,16
--	1514	0	13:27, 6 mei 2024			Polygoon	198552,46	489297,50	6	19,91	23,36	0,61	6,54
--	1515	0	13:27, 6 mei 2024			Polygoon	198538,66	489296,66	4	35,01	49,79	3,70	14,73

Model: eerste model Omgevingswet
Groep: (hoofdgroep)
Lijst van Bodemgebieden, voor rekenmethode Wegverkeerslawaai - Omgevingswet, wegverkeer

Groep	NEN3610ID	Namespace	LokaalID	Versie	Bf
--					1,00
--					1,00
--					1,00
--					1,00
--					1,00
--					1,00
--					1,00
--					1,00
--					1,00
--					1,00
--					1,00
--					1,00
--					1,00
--					1,00
--					1,00
--					1,00
--					1,00
--					1,00
--					1,00
--					1,00
--					1,00
--					1,00
--					1,00
--					1,00
--					1,00
--					1,00

Model: eerste model Omgevingswet
Groep: (hoofdgroep)
Lijst van Bodemgebieden, voor rekenmethode Wegverkeerslawaai - Omgevingswet, wegverkeer

Groep	ItemID	Grp.ID	Datum	Naam	Omschr.	Vorm	X-1	Y-1	Vormpunten	Omtrek	Oppervlak	Min.lengte	Max.lengte
--	1516	0	13:27, 6 mei 2024			Polygoon	198576,56	489298,53	8	26,99	22,77	0,39	11,18
--	1517	0	13:27, 6 mei 2024			Polygoon	198538,19	489287,02	5	29,21	38,35	1,17	11,92
--	1518	0	13:27, 6 mei 2024			Polygoon	198510,70	489289,89	7	22,95	33,32	1,69	7,22
--	1519	0	13:27, 6 mei 2024			Polygoon	198499,70	489253,50	10	128,73	442,13	2,62	55,75
--	1520	0	13:27, 6 mei 2024			Polygoon	198325,87	489274,50	10	22,08	30,80	0,17	6,83
--	1521	0	13:27, 6 mei 2024			Polygoon	198504,49	489263,97	10	125,62	462,01	3,77	55,88
--	1522	0	13:27, 6 mei 2024			Polygoon	198464,78	489311,04	5	25,83	43,18	3,59	7,30
--	1523	0	13:27, 6 mei 2024			Polygoon	198448,38	489289,70	17	151,78	538,37	1,33	33,04
--	1524	0	13:27, 6 mei 2024			Polygoon	198295,00	489304,55	10	85,82	277,62	0,38	24,05
--	1525	0	13:27, 6 mei 2024			Polygoon	198228,99	489291,40	5	34,73	30,67	1,30	15,59
--	1526	0	13:27, 6 mei 2024			Polygoon	198143,76	489281,45	8	161,57	377,93	0,83	74,14
--	1527	0	13:27, 6 mei 2024			Polygoon	197801,12	489295,70	9	50,24	112,72	0,44	17,04
--	1528	0	13:27, 6 mei 2024			Polygoon	198151,47	489281,86	10	38,69	19,10	0,45	10,89
--	1529	0	13:27, 6 mei 2024			Polygoon	198183,60	489262,43	13	84,11	90,56	0,75	30,80
--	1530	0	13:27, 6 mei 2024			Polygoon	198140,98	489272,77	4	27,73	16,12	1,26	12,59
--	1531	0	13:27, 6 mei 2024			Polygoon	198241,16	489268,63	4	36,52	34,69	2,13	16,15
--	1532	0	13:27, 6 mei 2024			Polygoon	198310,91	489268,01	8	20,09	26,21	0,76	5,21
--	1533	0	13:27, 6 mei 2024			Polygoon	198242,33	489260,42	4	18,83	15,81	2,18	7,24
--	1534	0	13:27, 6 mei 2024			Polygoon	198259,63	489243,04	8	68,26	38,28	0,29	27,72
--	1535	0	13:27, 6 mei 2024			Polygoon	198264,04	489232,85	6	16,59	15,41	0,31	5,72
--	1536	0	13:27, 6 mei 2024			Polygoon	198252,73	489242,11	4	34,32	33,69	2,23	14,96
--	1537	0	13:27, 6 mei 2024			Polygoon	198205,52	489225,78	13	55,34	73,04	0,19	20,89
--	1538	0	13:27, 6 mei 2024			Polygoon	198259,05	489221,70	4	45,51	47,70	2,29	20,43
--	1539	0	13:27, 6 mei 2024			Polygoon	198099,95	489205,55	28	118,02	153,91	1,49	13,60
--	1540	0	13:27, 6 mei 2024			Polygoon	198210,65	489219,51	15	34,17	66,14	0,76	7,00

Model: eerste model Omgevingswet
Groep: (hoofdgroep)
Lijst van Bodemgebieden, voor rekenmethode Wegverkeerslawaai - Omgevingswet, wegverkeer

Groep	NEN3610ID	Namespace	LokaalID	Versie	Bf
--					1,00
--					1,00
--					1,00
--					1,00
--					1,00
--					1,00
--					1,00
--					1,00
--					1,00
--					1,00
--					1,00
--					1,00
--					1,00
--					1,00
--					1,00
--					1,00
--					1,00
--					1,00
--					1,00
--					1,00
--					1,00
--					1,00
--					1,00
--					1,00
--					1,00
--					1,00

Model: eerste model Omgevingswet
Groep: (hoofdgroep)
Lijst van Bodemgebieden, voor rekenmethode Wegverkeerslawaai - Omgevingswet, wegverkeer

Groep	ItemID	Grp.ID	Datum	Naam	Omschr.	Vorm	X-1	Y-1	Vormpunten	Omtrek	Oppervlak	Min.lengte	Max.lengte
--	1541	0	13:27, 6 mei 2024			Polygoon	198229,33	489208,34	7	28,06	40,39	0,24	9,72
--	1542	0	13:27, 6 mei 2024			Polygoon	198273,79	489210,80	7	50,36	77,49	1,12	22,62
--	1543	0	13:27, 6 mei 2024			Polygoon	198260,32	489218,74	5	39,05	30,33	0,75	17,92
--	1544	0	13:27, 6 mei 2024			Polygoon	198409,24	489192,29	20	116,53	618,99	0,47	47,85
--	1545	0	13:27, 6 mei 2024			Polygoon	198306,04	489211,32	4	27,53	36,83	3,62	10,16
--	1546	0	13:27, 6 mei 2024			Polygoon	198290,08	489242,59	5	39,69	61,76	0,27	15,97
--	1547	0	13:27, 6 mei 2024			Polygoon	198359,62	489223,85	21	97,10	210,36	0,95	20,35
--	1548	0	13:27, 6 mei 2024			Polygoon	198352,19	489214,91	4	30,90	23,74	1,98	14,27
--	1549	0	13:27, 6 mei 2024			Polygoon	198352,19	489214,91	4	23,61	16,49	1,96	10,62
--	1550	0	13:27, 6 mei 2024			Polygoon	198413,51	489212,33	39	410,33	2010,32	0,12	75,93
--	1551	0	13:27, 6 mei 2024			Polygoon	198577,49	489226,97	15	176,10	859,66	2,79	43,93
--	1552	0	13:27, 6 mei 2024			Polygoon	198573,61	489219,43	12	161,48	572,87	3,94	73,07
--	1553	0	13:27, 6 mei 2024			Polygoon	198438,95	489244,57	27	155,94	196,38	0,76	57,54
--	1554	0	13:27, 6 mei 2024			Polygoon	198482,93	489217,34	25	158,98	206,40	0,76	58,24
--	1555	0	13:27, 6 mei 2024			Polygoon	198567,22	489202,75	4	40,49	84,93	5,85	14,39
--	1556	0	13:27, 6 mei 2024			Polygoon	198575,34	489218,45	4	25,35	40,10	6,06	6,65
--	1557	0	13:27, 6 mei 2024			Polygoon	198602,13	489221,53	10	66,94	129,02	0,31	21,39
--	1558	0	13:27, 6 mei 2024			Polygoon	198628,18	489217,66	6	33,47	23,77	0,50	15,38
--	1559	0	13:27, 6 mei 2024			Polygoon	198719,95	489209,59	8	56,66	64,91	1,93	25,88
--	1560	0	13:27, 6 mei 2024			Polygoon	198597,14	489229,86	10	67,48	95,70	0,38	22,04
--	1561	0	13:27, 6 mei 2024			Polygoon	198711,25	489248,65	5	50,27	64,48	1,67	22,30
--	1562	0	13:27, 6 mei 2024			Polygoon	198738,83	489244,49	4	40,85	50,06	2,83	17,59
--	1563	0	13:27, 6 mei 2024			Polygoon	198667,45	489231,18	9	20,83	19,35	0,63	5,24
--	1564	0	13:27, 6 mei 2024			Polygoon	198596,02	489231,87	5	27,65	15,35	1,09	13,41
--	1565	0	13:27, 6 mei 2024			Polygoon	198584,74	489223,21	6	73,16	183,57	5,95	20,22

Model: eerste model Omgevingswet
Groep: (hoofdgroep)
Lijst van Bodemgebieden, voor rekenmethode Wegverkeerslawaai - Omgevingswet, wegverkeer

Groep	NEN3610ID	Namespace	LokaalID	Versie	Bf
--					1,00
--					1,00
--					1,00
--					1,00
--					1,00
--					1,00
--					1,00
--					1,00
--					1,00
--					1,00
--					1,00
--					1,00
--					1,00
--					1,00
--					1,00
--					1,00
--					1,00
--					1,00
--					1,00
--					1,00
--					1,00
--					1,00
--					1,00
--					1,00
--					1,00
--					1,00

Model: eerste model Omgevingswet
Groep: (hoofdgroep)
Lijst van Bodemgebieden, voor rekenmethode Wegverkeerslawaai - Omgevingswet, wegverkeer

Groep	ItemID	Grp.ID	Datum	Naam	Omschr.	Vorm	X-1	Y-1	Vormpunten	Omtrek	Oppervlak	Min.lengte	Max.lengte
--	1566	0	13:27, 6 mei 2024			Polygoon	198593,91	489256,19	4	42,03	89,64	5,93	15,09
--	1567	0	13:27, 6 mei 2024			Polygoon	198675,88	489263,35	4	26,62	30,19	2,89	10,43
--	1568	0	13:27, 6 mei 2024			Polygoon	198601,51	489272,75	4	40,08	83,57	5,88	14,17
--	1569	0	13:27, 6 mei 2024			Polygoon	198615,94	489304,02	4	40,46	84,53	5,88	14,34
--	1570	0	13:27, 6 mei 2024			Polygoon	198608,71	489288,40	4	40,00	83,50	5,92	14,10
--	1571	0	13:27, 6 mei 2024			Polygoon	198696,88	489303,04	6	28,94	34,19	0,30	11,62
--	1572	0	13:27, 6 mei 2024			Polygoon	198715,94	489311,05	4	36,50	44,70	2,89	15,40
--	1573	0	13:27, 6 mei 2024			Polygoon	198688,60	489291,77	4	30,61	36,32	2,93	12,37
--	1574	0	13:27, 6 mei 2024			Polygoon	198683,48	489273,20	4	31,53	37,49	2,91	12,86
--	1575	0	13:27, 6 mei 2024			Polygoon	198692,05	489257,04	4	35,88	44,67	2,98	14,97
--	1576	0	13:27, 6 mei 2024			Polygoon	198758,51	489263,98	7	15,09	13,60	0,38	4,82
--	1577	0	13:27, 6 mei 2024			Polygoon	198748,51	489265,91	4	35,12	41,30	2,75	14,77
--	1578	0	13:27, 6 mei 2024			Polygoon	198735,95	489302,27	6	48,47	60,43	1,59	21,90
--	1579	0	13:27, 6 mei 2024			Polygoon	198765,50	489306,24	7	51,36	41,17	1,76	24,59
--	1580	0	13:27, 6 mei 2024			Polygoon	198771,44	489292,38	4	40,01	75,38	5,04	14,98
--	1581	0	13:27, 6 mei 2024			Polygoon	198769,39	489299,78	4	28,45	43,08	4,37	9,91
--	1582	0	13:27, 6 mei 2024			Polygoon	198910,86	489291,57	4	33,81	14,58	0,90	15,99
--	1583	0	13:27, 6 mei 2024			Polygoon	198872,45	489287,05	4	20,05	14,52	1,72	8,28
--	1584	0	13:27, 6 mei 2024			Polygoon	198859,02	489266,35	5	33,93	23,47	1,45	15,42
--	1585	0	13:27, 6 mei 2024			Polygoon	198885,01	489292,87	4	36,36	29,42	1,77	16,39
--	1586	0	13:27, 6 mei 2024			Polygoon	198861,05	489249,56	4	67,57	59,23	1,83	32,01
--	1587	0	13:27, 6 mei 2024			Polygoon	198869,42	489237,69	5	26,00	36,76	2,16	9,75
--	1588	0	13:27, 6 mei 2024			Polygoon	198801,50	489281,16	9	114,42	185,83	0,80	52,12
--	1589	0	13:27, 6 mei 2024			Polygoon	198747,96	489252,63	6	19,30	23,76	0,39	5,05
--	1590	0	13:27, 6 mei 2024			Polygoon	198846,93	489244,53	4	30,80	19,03	1,30	14,10

Model: eerste model Omgevingswet
Groep: (hoofdgroep)
Lijst van Bodemgebieden, voor rekenmethode Wegverkeerslawaai - Omgevingswet, wegverkeer

Groep	NEN3610ID	Namespace	LokaalID	Versie	Bf
--					1,00
--					1,00
--					1,00
--					1,00
--					1,00
--					1,00
--					1,00
--					1,00
--					1,00
--					1,00
--					1,00
--					1,00
--					1,00
--					1,00
--					1,00
--					1,00
--					1,00
--					1,00
--					1,00
--					1,00
--					1,00
--					1,00
--					1,00
--					1,00
--					1,00
--					1,00

Model: eerste model Omgevingswet
Groep: (hoofdgroep)
Lijst van Bodemgebieden, voor rekenmethode Wegverkeerslawaai - Omgevingswet, wegverkeer

Groep	ItemID	Grp.ID	Datum	Naam	Omschr.	Vorm	X-1	Y-1	Vormpunten	Omtrek	Oppervlak	Min.lengte	Max.lengte
--	1591	0	13:27, 6 mei 2024			Polygoon	198737,27	489226,68	6	53,92	99,97	2,13	22,89
--	1592	0	13:27, 6 mei 2024			Polygoon	198770,51	489214,80	4	34,91	23,53	1,47	15,99
--	1593	0	13:27, 6 mei 2024			Polygoon	198787,73	489210,68	4	34,33	23,19	1,48	15,69
--	1594	0	13:27, 6 mei 2024			Polygoon	198743,16	489224,55	63	264,28	449,23	0,23	39,03
--	1595	0	13:27, 6 mei 2024			Polygoon	198831,20	489211,45	6	69,21	65,80	0,39	32,74
--	1596	0	13:27, 6 mei 2024			Polygoon	198842,29	489211,47	12	55,85	109,65	0,12	24,12
--	1597	0	13:27, 6 mei 2024			Polygoon	198955,27	489484,28	4	38,65	23,31	1,28	18,06
--	1598	0	13:27, 6 mei 2024			Polygoon	198947,42	489446,58	4	56,26	62,56	1,89	25,75
--	1599	0	13:27, 6 mei 2024			Polygoon	199128,45	489433,27	12	67,08	250,40	1,47	19,13
--	1600	0	13:27, 6 mei 2024			Polygoon	199110,52	489442,34	10	60,61	224,03	1,20	17,40
--	1601	0	13:27, 6 mei 2024			Polygoon	198975,31	489489,83	7	52,29	86,10	3,78	14,00
--	1602	0	13:27, 6 mei 2024			Polygoon	199091,77	489596,63	49	744,12	3285,44	0,91	100,21
--	1603	0	13:27, 6 mei 2024			Polygoon	199038,99	489528,70	4	29,96	49,86	4,98	9,99
--	1604	0	13:27, 6 mei 2024			Polygoon	199013,58	489528,05	44	212,24	779,15	0,38	18,12
--	1605	0	13:27, 6 mei 2024			Polygoon	198934,45	489488,83	8	44,52	27,78	1,27	8,68
--	1606	0	13:27, 6 mei 2024			Polygoon	198983,70	489496,93	11	93,04	151,10	0,55	30,10
--	1607	0	13:27, 6 mei 2024			Polygoon	198972,71	489497,37	14	138,19	117,86	1,70	17,31
--	1608	0	13:27, 6 mei 2024			Polygoon	199013,77	489535,51	7	49,75	81,79	1,33	18,08
--	1609	0	13:27, 6 mei 2024			Polygoon	199016,10	489553,87	5	124,99	84,64	1,70	61,42
--	1610	0	13:27, 6 mei 2024			Polygoon	199074,74	489609,41	8	27,70	43,88	0,40	9,11
--	1611	0	13:27, 6 mei 2024			Polygoon	199076,56	489594,03	9	129,04	196,00	0,59	34,36
--	1612	0	13:27, 6 mei 2024			Polygoon	199106,34	489615,91	15	28,04	52,96	0,73	5,08
--	1613	0	13:27, 6 mei 2024			Polygoon	199121,79	489614,87	5	35,73	15,21	0,38	17,08
--	1614	0	13:27, 6 mei 2024			Polygoon	199100,28	489606,96	8	24,14	33,38	1,29	5,88
--	1615	0	13:27, 6 mei 2024			Polygoon	199079,62	489597,90	8	31,69	44,07	0,54	11,76

Model: eerste model Omgevingswet
Groep: (hoofdgroep)
Lijst van Bodemgebieden, voor rekenmethode Wegverkeerslawaai - Omgevingswet, wegverkeer

Groep	NEN3610ID	Namespace	LokaalID	Versie	Bf
--					1,00
--					1,00
--					1,00
--					1,00
--					1,00
--					1,00
--					1,00
--					1,00
--					1,00
--					1,00
--					1,00
--					1,00
--					1,00
--					1,00
--					1,00
--					1,00
--					1,00
--					1,00
--					1,00
--					1,00
--					1,00
--					1,00
--					1,00
--					1,00
--					1,00
--					1,00

Model: eerste model Omgevingswet
Groep: (hoofdgroep)
Lijst van Bodemgebieden, voor rekenmethode Wegverkeerslawaai - Omgevingswet, wegverkeer

Groep	ItemID	Grp.ID	Datum	Naam	Omschr.	Vorm	X-1	Y-1	Vormpunten	Omtrek	Oppervlak	Min.lengte	Max.lengte
--	1616	0	13:27, 6 mei 2024			Polygoon	199111,33	489609,01	12	85,03	192,56	0,19	26,48
--	1617	0	13:27, 6 mei 2024			Polygoon	199228,64	489531,11	4	25,11	19,86	1,86	10,71
--	1618	0	13:27, 6 mei 2024			Polygoon	199162,30	489552,87	6	55,32	24,33	0,38	27,00
--	1619	0	13:27, 6 mei 2024			Polygoon	199159,57	489529,00	19	283,35	675,24	0,60	63,56
--	1620	0	13:27, 6 mei 2024			Polygoon	199141,98	489583,98	6	32,02	13,38	0,38	15,37
--	1621	0	13:27, 6 mei 2024			Polygoon	199152,06	489568,54	6	31,88	13,48	0,38	15,29
--	1622	0	13:27, 6 mei 2024			Polygoon	199233,86	489570,63	5	32,99	25,60	1,42	15,56
--	1623	0	13:27, 6 mei 2024			Polygoon	199258,23	489571,76	4	25,56	17,46	1,55	11,25
--	1624	0	13:27, 6 mei 2024			Polygoon	199250,03	489560,54	4	28,57	19,53	1,52	12,77
--	1625	0	13:27, 6 mei 2024			Polygoon	199242,82	489539,61	8	25,16	16,31	0,38	11,37
--	1626	0	13:27, 6 mei 2024			Polygoon	199254,96	489556,24	6	29,89	20,10	0,39	13,60
--	1627	0	13:27, 6 mei 2024			Polygoon	199217,34	489509,15	11	49,76	37,91	0,33	13,38
--	1628	0	13:27, 6 mei 2024			Polygoon	199222,21	489523,48	5	20,33	14,05	0,76	8,50
--	1629	0	13:27, 6 mei 2024			Polygoon	199179,18	489527,02	7	26,68	12,70	0,33	12,71
--	1630	0	13:27, 6 mei 2024			Polygoon	199215,04	489506,87	6	23,87	16,10	0,38	10,50
--	1631	0	13:27, 6 mei 2024			Polygoon	199207,96	489511,05	4	20,08	12,37	1,41	8,69
--	1632	0	13:27, 6 mei 2024			Polygoon	199162,64	489471,14	9	141,08	578,48	2,12	25,37
--	1633	0	13:27, 6 mei 2024			Polygoon	199193,91	489478,19	5	44,25	49,57	0,72	19,88
--	1634	0	13:27, 6 mei 2024			Polygoon	199190,47	489503,60	21	402,91	957,09	1,87	51,03
--	1635	0	13:27, 6 mei 2024			Polygoon	199254,05	489450,59	6	43,87	29,60	1,09	21,02
--	1636	0	13:27, 6 mei 2024			Polygoon	199258,16	489400,54	28	257,06	746,06	0,36	27,67
--	1637	0	13:27, 6 mei 2024			Polygoon	199256,20	489443,07	5	49,02	28,10	0,99	23,85
--	1638	0	13:27, 6 mei 2024			Polygoon	199273,41	489463,62	5	22,75	14,60	1,47	9,79
--	1639	0	13:27, 6 mei 2024			Polygoon	199266,92	489466,79	5	33,44	26,60	1,50	14,91
--	1640	0	13:27, 6 mei 2024			Polygoon	199277,73	489480,57	4	23,52	16,64	1,64	10,12

Model: eerste model Omgevingswet
Groep: (hoofdgroep)
Lijst van Bodemgebieden, voor rekenmethode Wegverkeerslawaai - Omgevingswet, wegverkeer

Groep	NEN3610ID	Namespace	LokaalID	Versie	Bf
--					1,00
--					1,00
--					1,00
--					1,00
--					1,00
--					1,00
--					1,00
--					1,00
--					1,00
--					1,00
--					1,00
--					1,00
--					1,00
--					1,00
--					1,00
--					1,00
--					1,00
--					1,00
--					1,00
--					1,00
--					1,00
--					1,00
--					1,00
--					1,00
--					1,00
--					1,00

Model: eerste model Omgevingswet
Groep: (hoofdgroep)
Lijst van Bodemgebieden, voor rekenmethode Wegverkeerslawaai - Omgevingswet, wegverkeer

Groep	ItemID	Grp.ID	Datum	Naam	Omschr.	Vorm	X-1	Y-1	Vormpunten	Omtrek	Oppervlak	Min.lengte	Max.lengte
--	1641	0	13:27, 6 mei 2024			Polygoon	199281,33	489473,29	4	22,78	15,70	1,60	9,85
--	1642	0	13:27, 6 mei 2024			Polygoon	199292,10	489502,28	4	24,74	16,85	1,55	10,85
--	1643	0	13:27, 6 mei 2024			Polygoon	199309,70	489513,35	6	47,33	34,12	1,38	21,77
--	1644	0	13:27, 6 mei 2024			Polygoon	199295,24	489494,35	4	23,19	15,85	1,61	10,36
--	1645	0	13:27, 6 mei 2024			Polygoon	199284,81	489491,27	4	24,73	17,82	1,66	10,73
--	1646	0	13:27, 6 mei 2024			Polygoon	199288,37	489483,96	4	22,25	15,24	1,60	9,54
--	1647	0	13:27, 6 mei 2024			Polygoon	199387,21	489501,83	43	239,79	888,29	0,31	29,24
--	1648	0	13:27, 6 mei 2024			Polygoon	199437,45	489454,99	9	49,91	102,31	2,52	16,14
--	1649	0	13:27, 6 mei 2024			Polygoon	199428,03	489429,06	29	152,93	495,49	1,20	24,18
--	1650	0	13:27, 6 mei 2024			Polygoon	199466,82	489467,36	7	24,43	29,68	1,32	9,93
--	1651	0	13:27, 6 mei 2024			Polygoon	199442,30	489455,55	10	72,32	132,31	0,75	32,40
--	1652	0	13:27, 6 mei 2024			Polygoon	199488,98	489498,03	22	148,34	230,36	0,27	36,28
--	1653	0	13:27, 6 mei 2024			Polygoon	199475,80	489504,12	6	35,12	57,66	0,50	13,55
--	1654	0	13:27, 6 mei 2024			Polygoon	199464,15	489488,26	6	36,22	60,85	0,75	14,09
--	1655	0	13:27, 6 mei 2024			Polygoon	199423,84	489486,01	26	151,68	581,68	0,29	35,34
--	1656	0	13:27, 6 mei 2024			Polygoon	199389,52	489511,44	13	28,25	47,11	0,73	9,15
--	1657	0	13:27, 6 mei 2024			Polygoon	199399,55	489522,65	6	16,28	16,42	0,49	4,80
--	1658	0	13:27, 6 mei 2024			Polygoon	199409,15	489527,36	6	17,59	19,57	0,34	4,87
--	1659	0	13:27, 6 mei 2024			Polygoon	199420,28	489533,80	7	22,28	31,44	0,37	6,08
--	1660	0	13:27, 6 mei 2024			Polygoon	199461,35	489575,76	8	20,52	25,27	0,36	5,12
--	1661	0	13:27, 6 mei 2024			Polygoon	199377,47	489563,48	35	209,13	759,18	0,23	27,84
--	1662	0	13:27, 6 mei 2024			Polygoon	199484,30	489609,93	6	31,30	26,70	1,01	10,68
--	1663	0	13:27, 6 mei 2024			Polygoon	199478,28	489619,36	4	22,54	13,29	1,34	9,95
--	1664	0	13:27, 6 mei 2024			Polygoon	199468,64	489605,61	24	157,54	413,24	0,49	31,37
--	1665	0	13:27, 6 mei 2024			Polygoon	199419,28	489593,12	4	28,35	44,73	4,69	9,44

Model: eerste model Omgevingswet
Groep: (hoofdgroep)
Lijst van Bodemgebieden, voor rekenmethode Wegverkeerslawaai - Omgevingswet, wegverkeer

Groep	NEN3610ID	Namespace	LokaalID	Versie	Bf
--					1,00
--					1,00
--					1,00
--					1,00
--					1,00
--					1,00
--					1,00
--					1,00
--					1,00
--					1,00
--					1,00
--					1,00
--					1,00
--					1,00
--					1,00
--					1,00
--					1,00
--					1,00
--					1,00
--					1,00
--					1,00
--					1,00
--					1,00
--					1,00
--					1,00
--					1,00

Model: eerste model Omgevingswet
Groep: (hoofdgroep)
Lijst van Bodemgebieden, voor rekenmethode Wegverkeerslawaai - Omgevingswet, wegverkeer

Groep	ItemID	Grp.ID	Datum	Naam	Omschr.	Vorm	X-1	Y-1	Vormpunten	Omtrek	Oppervlak	Min.lengte	Max.lengte
--	1666	0	13:27, 6 mei 2024			Polygoon	199405,13	489618,36	4	42,29	31,15	1,58	19,56
--	1667	0	13:27, 6 mei 2024			Polygoon	199326,66	489636,11	4	89,48	51,41	1,17	43,58
--	1668	0	13:27, 6 mei 2024			Polygoon	199387,28	489607,01	6	58,63	49,03	1,61	27,13
--	1669	0	13:27, 6 mei 2024			Polygoon	199377,94	489583,88	20	215,22	817,77	1,90	49,28
--	1670	0	13:27, 6 mei 2024			Polygoon	199373,64	489562,98	4	60,62	43,68	1,52	28,80
--	1671	0	13:27, 6 mei 2024			Polygoon	199361,82	489581,25	4	44,75	31,64	1,52	20,86
--	1672	0	13:27, 6 mei 2024			Polygoon	199314,51	489536,26	4	23,96	17,08	1,65	10,35
--	1673	0	13:27, 6 mei 2024			Polygoon	199299,88	489514,05	4	23,60	16,51	1,58	10,21
--	1674	0	13:27, 6 mei 2024			Polygoon	199307,14	489525,16	4	23,74	16,95	1,66	10,21
--	1675	0	13:27, 6 mei 2024			Polygoon	199322,25	489547,94	4	21,85	15,54	1,67	9,26
--	1676	0	13:27, 6 mei 2024			Polygoon	199328,99	489558,10	4	24,73	18,38	1,70	10,66
--	1677	0	13:27, 6 mei 2024			Polygoon	199265,46	489581,66	4	26,03	18,05	1,57	11,45
--	1678	0	13:27, 6 mei 2024			Polygoon	199353,53	489622,57	9	44,01	104,22	0,83	8,86
--	1679	0	13:27, 6 mei 2024			Polygoon	199301,37	489617,29	7	36,28	23,83	0,35	16,79
--	1680	0	13:27, 6 mei 2024			Polygoon	199293,48	489618,14	4	29,76	15,99	1,16	13,73
--	1681	0	13:27, 6 mei 2024			Polygoon	199343,68	489659,53	4	20,29	15,34	1,84	8,33
--	1682	0	13:27, 6 mei 2024			Polygoon	199335,61	489652,64	4	21,62	16,65	1,86	8,98
--	1684	0	13:27, 6 mei 2024			Polygoon	199380,45	489687,47	4	33,38	27,04	1,81	14,90
--	1685	0	13:27, 6 mei 2024			Polygoon	199369,47	489681,07	6	21,67	16,43	1,80	4,55
--	1686	0	13:27, 6 mei 2024			Polygoon	199360,31	489671,35	4	12,51	7,18	1,82	5,02
--	1687	0	13:27, 6 mei 2024			Polygoon	199360,31	489671,35	5	20,14	14,30	0,63	8,89
--	1688	0	13:27, 6 mei 2024			Polygoon	199418,65	489626,96	4	29,08	20,21	1,54	13,01
--	1689	0	13:27, 6 mei 2024			Polygoon	199440,75	489641,02	4	52,40	37,80	1,52	24,67
--	1690	0	13:27, 6 mei 2024			Polygoon	199447,37	489611,63	20	185,48	1121,45	1,70	42,94
--	1691	0	13:27, 6 mei 2024			Polygoon	199472,10	489619,87	6	16,23	15,54	0,55	4,94

Model: eerste model Omgevingswet
Groep: (hoofdgroep)
Lijst van Bodemgebieden, voor rekenmethode Wegverkeerslawaai - Omgevingswet, wegverkeer

Groep	NEN3610ID	Namespace	LokaalID	Versie	Bf
--					1,00
--					1,00
--					1,00
--					1,00
--					1,00
--					1,00
--					1,00
--					1,00
--					1,00
--					1,00
--					1,00
--					1,00
--					1,00
--					1,00
--					1,00
--					1,00
--					1,00
--					1,00
--					1,00
--					1,00
--					1,00
--					1,00
--					1,00
--					1,00
--					1,00
--					1,00

Model: eerste model Omgevingswet
Groep: (hoofdgroep)
Lijst van Bodemgebieden, voor rekenmethode Wegverkeerslawaai - Omgevingswet, wegverkeer

Groep	ItemID	Grp.ID	Datum	Naam	Omschr.	Vorm	X-1	Y-1	Vormpunten	Omtrek	Oppervlak	Min.lengte	Max.lengte
--	1692	0	13:27, 6 mei 2024			Polygoon	199472,53	489628,37	7	39,17	33,74	1,28	14,48
--	1693	0	13:27, 6 mei 2024			Polygoon	199456,74	489649,33	9	34,52	43,83	0,48	10,50
--	1694	0	13:27, 6 mei 2024			Polygoon	199490,18	489671,35	7	44,92	40,39	1,34	21,86
--	1695	0	13:27, 6 mei 2024			Polygoon	199490,18	489671,35	6	55,28	52,17	1,80	22,47
--	1697	0	13:27, 6 mei 2024			Polygoon	199449,76	489671,35	7	30,12	46,78	0,90	12,23
--	1699	0	13:27, 6 mei 2024			Polygoon	199447,47	489671,35	4	24,99	32,37	3,98	9,42
--	1700	0	13:27, 6 mei 2024			Polygoon	199433,33	489671,35	4	18,06	9,01	1,19	8,13
--	1701	0	13:27, 6 mei 2024			Polygoon	199433,33	489671,35	9	43,17	29,61	0,62	19,97
--	1736	0	13:27, 6 mei 2024			Polygoon	199248,02	489666,68	4	24,67	13,54	1,25	11,45
--	1737	0	13:27, 6 mei 2024			Polygoon	199197,84	489628,26	5	18,60	13,89	0,95	7,70
--	1740	0	13:27, 6 mei 2024			Polygoon	199167,32	489680,11	4	20,01	16,36	2,14	8,36
--	1745	0	13:27, 6 mei 2024			Polygoon	199087,40	489671,35	5	30,43	14,44	0,58	14,58
--	1746	0	13:27, 6 mei 2024			Polygoon	199087,40	489671,35	5	22,19	10,25	0,38	9,92
--	1747	0	13:27, 6 mei 2024			Polygoon	199140,72	489671,35	7	43,33	61,59	0,33	19,08
--	1748	0	13:27, 6 mei 2024			Polygoon	199140,72	489671,35	12	102,70	218,27	2,61	32,50
--	1749	0	13:27, 6 mei 2024			Polygoon	199084,84	489614,65	10	28,89	51,39	1,27	6,04
--	1750	0	13:27, 6 mei 2024			Polygoon	199094,57	489632,15	13	29,49	58,65	0,73	6,60
--	1752	0	13:27, 6 mei 2024			Polygoon	199080,64	489671,35	11	104,76	446,54	0,68	32,96
--	1754	0	13:27, 6 mei 2024			Polygoon	199048,62	489671,35	12	119,31	413,41	0,67	23,70
--	2230	0	13:27, 6 mei 2024			Polygoon	199641,05	489650,51	4	44,34	34,81	1,74	20,75
--	2231	0	13:27, 6 mei 2024			Polygoon	199641,05	489650,51	4	78,42	60,59	1,56	37,91
--	2232	0	13:27, 6 mei 2024			Polygoon	199625,88	489624,29	6	71,83	66,62	0,87	33,22
--	2233	0	13:27, 6 mei 2024			Polygoon	199648,72	489596,23	5	42,84	34,75	1,73	19,66
--	2234	0	13:27, 6 mei 2024			Polygoon	199647,52	489579,19	10	19,24	16,84	1,41	2,55
--	2235	0	13:27, 6 mei 2024			Polygoon	199641,05	489616,83	9	30,48	28,17	0,90	8,53

Model: eerste model Omgevingswet
Groep: (hoofdgroep)
Lijst van Bodemgebieden, voor rekenmethode Wegverkeerslawaai - Omgevingswet, wegverkeer

Groep	NEN3610ID	Namespace	LokaalID	Versie	Bf
--					1,00
--					1,00
--					1,00
--					1,00
--					1,00
--					1,00
--					1,00
--					1,00
--					1,00
--					1,00
--					1,00
--					1,00
--					1,00
--					1,00
--					1,00
--					1,00
--					1,00
--					1,00
--					1,00
--					1,00
--					1,00
--					1,00
--					1,00
--					1,00
--					1,00
--					1,00

Model: eerste model Omgevingswet
Groep: (hoofdgroep)
Lijst van Bodemgebieden, voor rekenmethode Wegverkeerslawaai - Omgevingswet, wegverkeer

Groep	ItemID	Grp.ID	Datum	Naam	Omschr.	Vorm	X-1	Y-1	Vormpunten	Omtrek	Oppervlak	Min.lengte	Max.lengte
--	2236	0	13:27, 6 mei 2024			Polygoon	199641,05	489616,83	4	11,23	6,58	1,74	4,20
--	2238	0	13:27, 6 mei 2024			Polygoon	199590,62	489671,35	5	47,53	92,19	5,96	16,24
--	2239	0	13:27, 6 mei 2024			Polygoon	199563,25	489568,63	8	28,24	27,17	1,00	12,46
--	2241	0	13:27, 6 mei 2024			Polygoon	199578,19	489671,35	4	49,17	134,60	7,37	15,78
--	2245	0	13:27, 6 mei 2024			Polygoon	199561,59	489671,35	3	10,09	4,84	3,17	3,64
--	2249	0	13:27, 6 mei 2024			Polygoon	199532,00	489645,01	4	18,21	20,40	3,96	5,14
--	2250	0	13:27, 6 mei 2024			Polygoon	199531,24	489623,58	10	135,01	847,78	1,01	42,71
--	2251	0	13:27, 6 mei 2024			Polygoon	199487,69	489596,24	4	19,38	22,81	4,03	5,84
--	2252	0	13:27, 6 mei 2024			Polygoon	199523,43	489638,52	16	97,65	131,44	1,55	17,80
--	2253	0	13:27, 6 mei 2024			Polygoon	199530,74	489626,29	12	114,23	500,05	1,28	43,50
--	2254	0	13:27, 6 mei 2024			Polygoon	199574,97	489647,01	13	248,58	1205,95	0,51	96,94
--	2255	0	13:27, 6 mei 2024			Polygoon	199552,72	489553,46	11	24,58	38,53	0,70	7,21
--	2256	0	13:27, 6 mei 2024			Polygoon	199537,19	489552,95	7	30,38	42,41	0,72	6,31
--	2257	0	13:27, 6 mei 2024			Polygoon	199504,89	489572,87	5	41,07	63,64	2,07	17,22
--	2258	0	13:27, 6 mei 2024			Polygoon	199499,46	489536,54	8	38,03	57,05	0,43	12,66
--	2259	0	13:27, 6 mei 2024			Polygoon	199514,18	489556,27	12	31,11	65,42	0,88	6,87
--	2260	0	13:27, 6 mei 2024			Polygoon	199515,86	489534,54	20	128,61	155,02	0,66	31,35
--	2261	0	13:27, 6 mei 2024			Polygoon	199487,66	489520,34	6	35,23	56,75	0,31	13,55
--	2262	0	13:27, 6 mei 2024			Polygoon	199530,79	489471,53	9	50,18	37,66	0,21	23,68
--	2263	0	13:27, 6 mei 2024			Polygoon	199551,27	489468,67	4	21,56	13,98	1,50	9,29
--	2264	0	13:27, 6 mei 2024			Polygoon	199546,30	489463,86	4	53,64	34,79	1,70	26,14
--	2265	0	13:27, 6 mei 2024			Polygoon	199577,82	489456,52	8	41,66	26,90	1,29	15,10
--	2266	0	13:27, 6 mei 2024			Polygoon	199582,36	489466,02	7	19,34	13,11	1,53	6,18
--	2267	0	13:27, 6 mei 2024			Polygoon	199582,43	489517,10	4	54,99	104,57	4,49	22,95
--	2268	0	13:27, 6 mei 2024			Polygoon	199613,73	489550,49	16	130,51	676,98	1,36	47,96

Model: eerste model Omgevingswet
Groep: (hoofdgroep)
Lijst van Bodemgebieden, voor rekenmethode Wegverkeerslawaai - Omgevingswet, wegverkeer

Groep	NEN3610ID	Namespace	LokaalID	Versie	Bf
--					1,00
--					1,00
--					1,00
--					1,00
--					1,00
--					1,00
--					1,00
--					1,00
--					1,00
--					1,00
--					1,00
--					1,00
--					1,00
--					1,00
--					1,00
--					1,00
--					1,00
--					1,00
--					1,00
--					1,00
--					1,00
--					1,00
--					1,00
--					1,00
--					1,00
--					1,00

Model: eerste model Omgevingswet
Groep: (hoofdgroep)
Lijst van Bodemgebieden, voor rekenmethode Wegverkeerslawaai - Omgevingswet, wegverkeer

Groep	ItemID	Grp.ID	Datum	Naam	Omschr.	Vorm	X-1	Y-1	Vormpunten	Omtrek	Oppervlak	Min.lengte	Max.lengte
--	2269	0	13:27, 6 mei 2024			Polygoon	199604,33	489463,33	12	54,10	193,77	0,59	14,55
--	2270	0	13:27, 6 mei 2024			Polygoon	199604,79	489516,53	6	23,02	28,21	1,88	8,65
--	2271	0	13:27, 6 mei 2024			Polygoon	199620,74	489561,60	14	27,47	48,61	0,38	7,80
--	2272	0	13:27, 6 mei 2024			Polygoon	199641,05	489511,09	25	147,31	769,03	0,43	60,24
--	2273	0	13:27, 6 mei 2024			Polygoon	199641,05	489511,09	44	254,66	1899,55	0,39	60,24
--	2274	0	13:27, 6 mei 2024			Polygoon	199641,05	489474,32	6	50,98	36,19	0,01	24,72
--	2275	0	13:27, 6 mei 2024			Polygoon	199641,05	489474,32	3	12,07	3,86	1,49	5,39
--	2276	0	13:27, 6 mei 2024			Polygoon	199630,88	489439,84	5	18,47	12,97	0,87	7,78
--	2277	0	13:27, 6 mei 2024			Polygoon	199635,30	489448,99	5	29,02	20,39	0,75	13,18
--	2278	0	13:27, 6 mei 2024			Polygoon	199647,23	489495,82	6	26,70	19,68	0,70	12,17
--	2279	0	13:27, 6 mei 2024			Polygoon	199652,93	489509,97	5	26,21	20,70	0,88	11,45
--	2280	0	13:27, 6 mei 2024			Polygoon	199655,85	489526,68	11	25,29	24,26	0,46	10,93
--	2282	0	13:27, 6 mei 2024			Polygoon	199660,72	489546,51	4	32,89	25,04	1,69	14,75
--	2286	0	13:27, 6 mei 2024			Polygoon	199653,32	489610,96	4	39,57	33,27	1,82	17,94
--	2287	0	13:27, 6 mei 2024			Polygoon	199663,06	489632,90	7	39,75	33,40	1,27	15,55
--	2393	0	13:27, 6 mei 2024			Polygoon	199641,05	489046,51	6	36,15	17,46	0,25	17,41
--	2404	0	13:27, 6 mei 2024			Polygoon	199654,45	489160,68	5	56,52	118,77	2,29	23,67
--	2406	0	13:27, 6 mei 2024			Polygoon	199641,05	489131,81	15	60,37	97,97	0,32	14,74
--	2407	0	13:27, 6 mei 2024			Polygoon	199627,25	489167,00	10	52,61	156,35	1,28	18,73
--	2408	0	13:27, 6 mei 2024			Polygoon	199641,05	489149,75	14	27,90	25,47	0,18	4,87
--	2409	0	13:27, 6 mei 2024			Polygoon	199641,05	489149,75	14	60,16	64,76	0,43	16,63
--	2410	0	13:27, 6 mei 2024			Polygoon	199641,05	489168,02	6	41,65	106,67	0,21	11,86
--	2411	0	13:27, 6 mei 2024			Polygoon	199641,05	489168,02	5	45,09	126,62	4,82	12,73
--	2412	0	13:27, 6 mei 2024			Polygoon	199600,91	489116,72	4	29,04	28,40	1,86	12,20
--	2413	0	13:27, 6 mei 2024			Polygoon	199609,83	489106,80	5	16,35	15,98	1,45	4,53

Model: eerste model Omgevingswet
Groep: (hoofdgroep)
Lijst van Bodemgebieden, voor rekenmethode Wegverkeerslawaai - Omgevingswet, wegverkeer

Groep	NEN3610ID	Namespace	LokaalID	Versie	Bf
--					1,00
--					1,00
--					1,00
--					1,00
--					1,00
--					1,00
--					1,00
--					1,00
--					1,00
--					1,00
--					1,00
--					1,00
--					1,00
--					1,00
--					1,00
--					1,00
--					1,00
--					1,00
--					1,00
--					1,00
--					1,00
--					1,00
--					1,00
--					1,00
--					1,00
--					1,00

Model: eerste model Omgevingswet
Groep: (hoofdgroep)
Lijst van Bodemgebieden, voor rekenmethode Wegverkeerslawaai - Omgevingswet, wegverkeer

Groep	ItemID	Grp.ID	Datum	Naam	Omschr.	Vorm	X-1	Y-1	Vormpunten	Omtrek	Oppervlak	Min.lengte	Max.lengte
--	2414	0	13:27, 6 mei 2024			Polygoon	199610,99	489146,82	22	91,72	512,94	0,29	25,01
--	2416	0	13:27, 6 mei 2024			Polygoon	199641,05	489106,08	8	74,85	302,26	1,03	22,46
--	2417	0	13:27, 6 mei 2024			Polygoon	199618,82	489095,55	9	33,62	29,09	0,25	7,19
--	2419	0	13:27, 6 mei 2024			Polygoon	199641,05	489070,69	17	63,27	238,64	1,13	19,84
--	2420	0	13:27, 6 mei 2024			Polygoon	199641,05	488943,65	4	20,15	19,90	2,70	7,38
--	2421	0	13:27, 6 mei 2024			Polygoon	199641,05	488943,65	12	53,36	80,29	0,33	16,49
--	2423	0	13:27, 6 mei 2024			Polygoon	199641,05	488939,30	4	25,55	36,35	3,86	8,53
--	2424	0	13:27, 6 mei 2024			Polygoon	199641,05	488939,30	5	53,59	115,57	4,74	21,65
--	2426	0	13:27, 6 mei 2024			Polygoon	199641,05	488969,46	5	50,53	139,70	1,09	16,55
--	2427	0	13:27, 6 mei 2024			Polygoon	199641,05	488969,46	14	89,85	105,16	0,12	17,12
--	2428	0	13:27, 6 mei 2024			Polygoon	199615,51	488946,14	8	78,43	102,29	0,98	37,22
--	2429	0	13:27, 6 mei 2024			Polygoon	199599,79	488956,98	19	35,68	43,21	0,48	6,69
--	2430	0	13:27, 6 mei 2024			Polygoon	199641,05	489103,94	16	96,45	538,31	0,63	28,69
--	2431	0	13:27, 6 mei 2024			Polygoon	199641,05	489103,94	70	284,42	941,78	0,37	27,55
--	2432	0	13:27, 6 mei 2024			Polygoon	199638,11	489005,93	15	71,16	336,76	0,83	12,14
--	2433	0	13:27, 6 mei 2024			Polygoon	199595,87	489111,48	29	59,47	157,51	0,50	10,68
--	2434	0	13:27, 6 mei 2024			Polygoon	199581,74	489078,54	29	59,24	153,88	0,14	8,51
--	2435	0	13:27, 6 mei 2024			Polygoon	199574,01	488938,75	6	128,16	236,11	1,95	43,70
--	2436	0	13:27, 6 mei 2024			Polygoon	199589,56	488954,80	14	33,29	41,94	0,76	8,68
--	2437	0	13:27, 6 mei 2024			Polygoon	199595,68	489075,30	5	16,42	16,16	1,51	4,55
--	2438	0	13:27, 6 mei 2024			Polygoon	199513,77	488944,58	4	45,22	21,65	0,99	21,63
--	2439	0	13:27, 6 mei 2024			Polygoon	199478,62	489061,62	8	19,41	23,90	0,45	5,45
--	2440	0	13:27, 6 mei 2024			Polygoon	199580,54	489071,35	4	28,97	27,61	1,83	12,24
--	2441	0	13:27, 6 mei 2024			Polygoon	199527,82	489102,56	5	20,24	12,62	0,74	7,35
--	2442	0	13:27, 6 mei 2024			Polygoon	199440,05	489092,06	6	57,15	54,10	0,30	26,65

Model: eerste model Omgevingswet
Groep: (hoofdgroep)
Lijst van Bodemgebieden, voor rekenmethode Wegverkeerslawaai - Omgevingswet, wegverkeer

Groep	NEN3610ID	Namespace	LokaalID	Versie	Bf
--					1,00
--					1,00
--					1,00
--					1,00
--					1,00
--					1,00
--					1,00
--					1,00
--					1,00
--					1,00
--					1,00
--					1,00
--					1,00
--					1,00
--					1,00
--					1,00
--					1,00
--					1,00
--					1,00
--					1,00
--					1,00
--					1,00
--					1,00
--					1,00
--					1,00
--					1,00

Model: eerste model Omgevingswet
Groep: (hoofdgroep)
Lijst van Bodemgebieden, voor rekenmethode Wegverkeerslawaai - Omgevingswet, wegverkeer

Groep	ItemID	Grp.ID	Datum	Naam	Omschr.	Vorm	X-1	Y-1	Vormpunten	Omtrek	Oppervlak	Min.lengte	Max.lengte
--	2443	0	13:27, 6 mei 2024			Polygoon	199449,33	489100,93	14	77,50	235,21	1,13	17,02
--	2444	0	13:27, 6 mei 2024			Polygoon	199461,74	489119,59	7	40,26	58,44	0,47	17,25
--	2445	0	13:27, 6 mei 2024			Polygoon	199544,23	489105,78	8	53,38	40,59	0,37	18,67
--	2446	0	13:27, 6 mei 2024			Polygoon	199514,15	489112,14	6	32,00	61,55	0,79	9,74
--	2447	0	13:27, 6 mei 2024			Polygoon	199522,77	489115,11	10	35,34	40,51	0,60	7,10
--	2448	0	13:27, 6 mei 2024			Polygoon	199476,12	489171,74	21	232,99	374,02	0,57	42,69
--	2449	0	13:27, 6 mei 2024			Polygoon	199507,33	489234,49	6	38,45	71,51	4,11	13,66
--	2450	0	13:27, 6 mei 2024			Polygoon	199495,17	489188,41	6	22,86	14,14	0,37	10,05
--	2451	0	13:27, 6 mei 2024			Polygoon	199474,87	489126,66	6	28,29	42,98	0,31	9,53
--	2452	0	13:27, 6 mei 2024			Polygoon	199461,74	489119,59	6	28,57	34,96	2,42	11,43
--	2453	0	13:27, 6 mei 2024			Polygoon	199475,80	489259,98	4	21,32	26,27	3,52	7,10
--	2454	0	13:27, 6 mei 2024			Polygoon	199430,36	489283,23	24	145,03	122,85	0,75	45,36
--	2455	0	13:27, 6 mei 2024			Polygoon	199465,14	489320,85	9	29,85	34,22	0,16	12,37
--	2456	0	13:27, 6 mei 2024			Polygoon	199453,37	489346,20	6	28,96	32,12	1,05	12,39
--	2457	0	13:27, 6 mei 2024			Polygoon	199454,30	489361,74	6	25,02	30,24	1,64	10,21
--	2458	0	13:27, 6 mei 2024			Polygoon	199468,65	489337,27	9	46,52	53,95	0,34	19,31
--	2459	0	13:27, 6 mei 2024			Polygoon	199478,54	489291,42	6	65,02	87,11	1,54	30,29
--	2460	0	13:27, 6 mei 2024			Polygoon	199482,31	489307,75	9	46,32	49,05	0,18	18,71
--	2461	0	13:27, 6 mei 2024			Polygoon	199489,41	489292,54	7	25,61	25,15	1,02	9,54
--	2462	0	13:27, 6 mei 2024			Polygoon	199496,21	489259,27	17	50,85	145,87	0,77	18,49
--	2463	0	13:27, 6 mei 2024			Polygoon	199508,17	489264,27	5	27,05	22,72	3,90	9,95
--	2464	0	13:27, 6 mei 2024			Polygoon	199535,31	489274,15	12	65,08	125,52	1,21	24,61
--	2465	0	13:27, 6 mei 2024			Polygoon	199543,89	489327,58	24	116,46	513,60	0,76	17,61
--	2466	0	13:27, 6 mei 2024			Polygoon	199562,79	489285,07	11	33,42	43,57	0,87	8,85
--	2467	0	13:27, 6 mei 2024			Polygoon	199577,25	489317,46	22	82,54	82,46	0,11	8,79

Model: eerste model Omgevingswet
Groep: (hoofdgroep)
Lijst van Bodemgebieden, voor rekenmethode Wegverkeerslawaai - Omgevingswet, wegverkeer

Groep	NEN3610ID	Namespace	LokaalID	Versie	Bf
--					1,00
--					1,00
--					1,00
--					1,00
--					1,00
--					1,00
--					1,00
--					1,00
--					1,00
--					1,00
--					1,00
--					1,00
--					1,00
--					1,00
--					1,00
--					1,00
--					1,00
--					1,00
--					1,00
--					1,00
--					1,00
--					1,00
--					1,00
--					1,00
--					1,00
--					1,00

Model: eerste model Omgevingswet
Groep: (hoofdgroep)
Lijst van Bodemgebieden, voor rekenmethode Wegverkeerslawaai - Omgevingswet, wegverkeer

Groep	ItemID	Grp.ID	Datum	Naam	Omschr.	Vorm	X-1	Y-1	Vormpunten	Omtrek	Oppervlak	Min.lengte	Max.lengte
--	2468	0	13:27, 6 mei 2024			Polygoon	199565,04	489335,75	13	76,95	79,73	1,42	13,55
--	2469	0	13:27, 6 mei 2024			Polygoon	199571,94	489340,55	5	25,97	37,17	1,71	9,32
--	2470	0	13:27, 6 mei 2024			Polygoon	199570,57	489356,38	7	31,51	47,87	0,78	12,28
--	2471	0	13:27, 6 mei 2024			Polygoon	199523,59	489343,37	15	34,58	80,45	1,04	7,44
--	2472	0	13:27, 6 mei 2024			Polygoon	199513,69	489331,72	7	33,63	18,52	0,74	11,11
--	2473	0	13:27, 6 mei 2024			Polygoon	199526,89	489336,90	4	27,78	12,77	1,08	13,22
--	2474	0	13:27, 6 mei 2024			Polygoon	199569,86	489364,48	19	112,61	269,60	1,05	21,88
--	2475	0	13:27, 6 mei 2024			Polygoon	199614,80	489390,89	5	40,95	50,54	1,17	18,44
--	2476	0	13:27, 6 mei 2024			Polygoon	199654,31	489378,13	8	44,35	59,45	1,20	19,80
--	2477	0	13:27, 6 mei 2024			Polygoon	199658,75	489384,77	9	44,08	54,08	1,19	18,10
--	2478	0	13:27, 6 mei 2024			Polygoon	199641,05	489382,65	5	24,61	26,81	1,47	9,26
--	2479	0	13:27, 6 mei 2024			Polygoon	199641,05	489382,65	6	11,25	5,94	0,69	2,85
--	2480	0	13:27, 6 mei 2024			Polygoon	199629,59	489393,70	15	93,66	105,27	1,78	29,95
--	2481	0	13:27, 6 mei 2024			Polygoon	199618,37	489416,18	4	36,06	20,89	1,20	16,90
--	2482	0	13:27, 6 mei 2024			Polygoon	199607,71	489403,66	11	70,47	69,82	0,10	15,33
--	2483	0	13:27, 6 mei 2024			Polygoon	199588,38	489399,37	5	29,75	36,20	1,48	12,18
--	2484	0	13:27, 6 mei 2024			Polygoon	199588,76	489449,06	36	264,53	829,74	1,13	37,28
--	2485	0	13:27, 6 mei 2024			Polygoon	199526,50	489423,06	5	16,25	13,84	2,36	5,18
--	2486	0	13:27, 6 mei 2024			Polygoon	199555,16	489419,69	9	38,04	39,47	0,55	12,54
--	2487	0	13:27, 6 mei 2024			Polygoon	199563,97	489375,09	4	16,40	13,42	2,58	6,29
--	2488	0	13:27, 6 mei 2024			Polygoon	199554,84	489374,34	14	86,32	194,77	1,11	34,76
--	2489	0	13:27, 6 mei 2024			Polygoon	199549,52	489413,45	11	36,56	38,26	0,40	8,25
--	2490	0	13:27, 6 mei 2024			Polygoon	199526,92	489418,52	8	21,50	21,93	0,40	6,99
--	2491	0	13:27, 6 mei 2024			Polygoon	199521,53	489419,28	6	21,32	23,15	1,07	7,93
--	2492	0	13:27, 6 mei 2024			Polygoon	199499,47	489422,38	7	36,44	42,08	1,35	16,23

Model: eerste model Omgevingswet
Groep: (hoofdgroep)
Lijst van Bodemgebieden, voor rekenmethode Wegverkeerslawaai - Omgevingswet, wegverkeer

Groep	NEN3610ID	Namespace	LokaalID	Versie	Bf
--					1,00
--					1,00
--					1,00
--					1,00
--					1,00
--					1,00
--					1,00
--					1,00
--					1,00
--					1,00
--					1,00
--					1,00
--					1,00
--					1,00
--					1,00
--					1,00
--					1,00
--					1,00
--					1,00
--					1,00
--					1,00
--					1,00
--					1,00
--					1,00
--					1,00
--					1,00

Model: eerste model Omgevingswet
Groep: (hoofdgroep)
Lijst van Bodemgebieden, voor rekenmethode Wegverkeerslawaai - Omgevingswet, wegverkeer

Groep	ItemID	Grp.ID	Datum	Naam	Omschr.	Vorm	X-1	Y-1	Vormpunten	Omtrek	Oppervlak	Min.lengte	Max.lengte
--	2493	0	13:27, 6 mei 2024			Polygoon	199480,10	489424,99	6	34,06	36,42	1,31	15,25
--	2494	0	13:27, 6 mei 2024			Polygoon	199500,78	489426,80	5	15,96	13,66	1,17	6,17
--	2495	0	13:27, 6 mei 2024			Polygoon	199483,98	489429,04	5	34,20	38,49	1,43	14,82
--	2496	0	13:27, 6 mei 2024			Polygoon	199447,50	489384,55	31	192,83	350,62	0,23	32,00
--	2497	0	13:27, 6 mei 2024			Polygoon	199421,75	489414,26	8	91,97	272,34	1,22	27,52
--	2498	0	13:27, 6 mei 2024			Polygoon	199405,33	489407,94	13	49,69	105,50	1,13	14,69
--	2499	0	13:27, 6 mei 2024			Polygoon	199359,35	489353,20	30	208,44	1119,61	0,46	80,68
--	2500	0	13:27, 6 mei 2024			Polygoon	199394,00	489392,38	6	43,70	96,89	1,72	15,80
--	2501	0	13:27, 6 mei 2024			Polygoon	199326,42	489381,19	36	190,11	546,31	0,76	19,69
--	2502	0	13:27, 6 mei 2024			Polygoon	199343,22	489361,66	20	44,77	158,16	2,23	2,25
--	2503	0	13:27, 6 mei 2024			Polygoon	199376,01	489367,61	4	20,88	25,77	3,99	6,47
--	2504	0	13:27, 6 mei 2024			Polygoon	199380,27	489373,48	4	45,73	105,53	6,40	16,53
--	2505	0	13:27, 6 mei 2024			Polygoon	199446,51	489360,59	7	57,73	81,77	1,40	16,06
--	2506	0	13:27, 6 mei 2024			Polygoon	199355,77	489347,79	5	15,31	12,19	1,48	4,69
--	2507	0	13:27, 6 mei 2024			Polygoon	199366,34	489336,14	7	34,23	60,35	0,42	9,22
--	2508	0	13:27, 6 mei 2024			Polygoon	199418,56	489097,83	27	299,24	1063,43	0,16	63,09
--	2509	0	13:27, 6 mei 2024			Polygoon	199406,84	489290,39	7	35,25	17,58	0,82	16,59
--	2510	0	13:27, 6 mei 2024			Polygoon	199399,91	489288,00	13	42,69	73,65	0,60	6,40
--	2511	0	13:27, 6 mei 2024			Polygoon	199342,66	489121,10	8	15,22	13,37	0,20	4,90
--	2512	0	13:27, 6 mei 2024			Polygoon	199343,03	489107,14	8	16,79	17,91	0,38	4,65
--	2513	0	13:27, 6 mei 2024			Polygoon	199321,28	489264,71	5	28,78	34,33	2,79	11,06
--	2514	0	13:27, 6 mei 2024			Polygoon	199355,79	489327,33	6	34,56	41,21	1,01	13,92
--	2515	0	13:27, 6 mei 2024			Polygoon	199334,06	489279,88	7	47,05	103,75	4,67	18,54
--	2516	0	13:27, 6 mei 2024			Polygoon	199309,55	489256,43	46	211,04	105,51	0,17	32,99
--	2517	0	13:27, 6 mei 2024			Polygoon	199275,26	489236,10	13	113,25	436,27	0,57	22,05

Model: eerste model Omgevingswet
Groep: (hoofdgroep)
Lijst van Bodemgebieden, voor rekenmethode Wegverkeerslawaai - Omgevingswet, wegverkeer

Groep	NEN3610ID	Namespace	LokaalID	Versie	Bf
--					1,00
--					1,00
--					1,00
--					1,00
--					1,00
--					1,00
--					1,00
--					1,00
--					1,00
--					1,00
--					1,00
--					1,00
--					1,00
--					1,00
--					1,00
--					1,00
--					1,00
--					1,00
--					1,00
--					1,00
--					1,00
--					1,00
--					1,00
--					1,00
--					1,00
--					1,00

Model: eerste model Omgevingswet
Groep: (hoofdgroep)
Lijst van Bodemgebieden, voor rekenmethode Wegverkeerslawaai - Omgevingswet, wegverkeer

Groep	ItemID	Grp.ID	Datum	Naam	Omschr.	Vorm	X-1	Y-1	Vormpunten	Omtrek	Oppervlak	Min.lengte	Max.lengte
--	2518	0	13:27, 6 mei 2024			Polygoon	199281,61	489205,23	4	32,10	32,57	1,25	13,68
--	2519	0	13:27, 6 mei 2024			Polygoon	199278,53	489107,94	7	76,83	71,03	1,18	33,21
--	2520	0	13:27, 6 mei 2024			Polygoon	199273,69	489124,05	11	87,80	72,16	0,65	26,33
--	2521	0	13:27, 6 mei 2024			Polygoon	199274,26	489174,54	7	19,36	13,95	0,62	7,40
--	2522	0	13:27, 6 mei 2024			Polygoon	199264,11	489172,67	6	20,92	25,66	2,15	7,06
--	2523	0	13:27, 6 mei 2024			Polygoon	199266,20	489183,31	7	89,16	118,10	1,29	41,97
--	2524	0	13:27, 6 mei 2024			Polygoon	199272,98	489190,62	5	41,55	62,12	0,53	17,38
--	2525	0	13:27, 6 mei 2024			Polygoon	199221,07	489202,73	20	349,57	1111,36	1,03	153,39
--	2526	0	13:27, 6 mei 2024			Polygoon	199286,30	489381,39	8	55,32	22,48	0,40	17,65
--	2527	0	13:27, 6 mei 2024			Polygoon	199284,73	489271,03	9	57,86	63,07	0,48	27,77
--	2528	0	13:27, 6 mei 2024			Polygoon	199313,86	489329,38	10	39,56	45,27	0,51	15,48
--	2529	0	13:27, 6 mei 2024			Polygoon	199312,62	489379,44	19	51,77	121,60	0,40	11,10
--	2530	0	13:27, 6 mei 2024			Polygoon	199324,48	489358,44	10	76,48	59,52	0,28	37,56
--	2531	0	13:27, 6 mei 2024			Polygoon	199297,23	489390,89	9	25,47	44,35	1,21	7,22
--	2532	0	13:27, 6 mei 2024			Polygoon	199314,13	489394,75	4	30,77	31,27	2,36	13,00
--	2533	0	13:27, 6 mei 2024			Polygoon	199291,42	489395,09	6	67,40	204,40	5,55	25,98
--	2534	0	13:27, 6 mei 2024			Polygoon	199260,68	489389,61	7	40,90	28,91	0,93	18,94
--	2535	0	13:27, 6 mei 2024			Polygoon	199264,17	489395,97	14	53,62	129,75	1,65	11,27
--	2536	0	13:27, 6 mei 2024			Polygoon	199165,01	489471,02	37	480,81	2153,43	0,30	49,98
--	2537	0	13:27, 6 mei 2024			Polygoon	199211,80	489396,87	31	338,74	606,10	0,40	28,66
--	2538	0	13:27, 6 mei 2024			Polygoon	199107,10	489228,81	8	61,10	116,61	2,01	26,37
--	2539	0	13:27, 6 mei 2024			Polygoon	199091,15	489302,69	12	175,10	176,30	3,08	48,82
--	2540	0	13:27, 6 mei 2024			Polygoon	199094,16	489333,34	24	199,01	1188,57	0,49	74,04
--	2541	0	13:27, 6 mei 2024			Polygoon	199073,23	489225,80	7	30,94	54,39	1,96	10,83
--	2542	0	13:27, 6 mei 2024			Polygoon	199072,11	489226,77	4	25,02	12,63	1,08	11,41

Model: eerste model Omgevingswet
Groep: (hoofdgroep)
Lijst van Bodemgebieden, voor rekenmethode Wegverkeerslawaai - Omgevingswet, wegverkeer

Groep	NEN3610ID	Namespace	LokaalID	Versie	Bf
--					1,00
--					1,00
--					1,00
--					1,00
--					1,00
--					1,00
--					1,00
--					1,00
--					1,00
--					1,00
--					1,00
--					1,00
--					1,00
--					1,00
--					1,00
--					1,00
--					1,00
--					1,00
--					1,00
--					1,00
--					1,00
--					1,00
--					1,00
--					1,00
--					1,00
--					1,00

Model: eerste model Omgevingswet
Groep: (hoofdgroep)
Lijst van Bodemgebieden, voor rekenmethode Wegverkeerslawaai - Omgevingswet, wegverkeer

Groep	ItemID	Grp.ID	Datum	Naam	Omschr.	Vorm	X-1	Y-1	Vormpunten	Omtrek	Oppervlak	Min.lengte	Max.lengte
--	2543	0	13:27, 6 mei 2024			Polygoon	199080,81	489243,20	19	90,60	271,99	1,01	23,44
--	2544	0	13:27, 6 mei 2024			Polygoon	199079,56	489264,81	4	27,36	14,77	1,20	12,76
--	2545	0	13:27, 6 mei 2024			Polygoon	199069,81	489244,84	8	33,24	19,78	1,16	9,53
--	2546	0	13:27, 6 mei 2024			Polygoon	199010,14	489348,34	72	663,42	20860,36	0,21	103,45
--	2547	0	13:27, 6 mei 2024			Polygoon	198941,31	489427,55	6	38,64	54,37	1,97	16,59
--	2548	0	13:27, 6 mei 2024			Polygoon	198934,14	489411,70	11	20,81	21,89	0,66	8,22
--	2549	0	13:27, 6 mei 2024			Polygoon	198925,91	489397,42	8	30,61	25,44	0,38	13,73
--	2550	0	13:27, 6 mei 2024			Polygoon	198918,79	489351,85	11	254,82	264,42	0,40	72,00
--	2551	0	13:27, 6 mei 2024			Polygoon	198920,41	489379,69	8	30,15	24,96	0,39	13,41
--	2552	0	13:27, 6 mei 2024			Polygoon	198947,10	489278,12	6	63,40	28,31	0,37	31,09
--	2553	0	13:27, 6 mei 2024			Polygoon	198989,68	489264,43	6	64,55	28,40	0,38	31,67
--	2554	0	13:27, 6 mei 2024			Polygoon	199031,98	489258,33	14	96,35	260,87	0,40	28,96
--	2555	0	13:27, 6 mei 2024			Polygoon	199026,35	489251,73	4	75,63	34,37	0,91	36,90
--	2556	0	13:27, 6 mei 2024			Polygoon	199097,15	489213,89	10	52,84	171,29	1,33	11,84
--	2557	0	13:27, 6 mei 2024			Polygoon	199087,08	489145,34	5	19,11	13,96	1,77	7,57
--	2558	0	13:27, 6 mei 2024			Polygoon	199093,52	489202,70	14	134,60	278,76	0,83	29,24
--	2559	0	13:27, 6 mei 2024			Polygoon	199010,31	489151,41	6	41,51	21,45	0,24	19,63
--	2560	0	13:27, 6 mei 2024			Polygoon	199082,30	489166,43	6	24,67	13,78	1,40	10,81
--	2561	0	13:27, 6 mei 2024			Polygoon	198971,38	489110,83	5	40,23	89,66	1,98	13,77
--	2562	0	13:27, 6 mei 2024			Polygoon	198967,92	489095,70	9	48,91	113,38	1,59	19,68
--	2563	0	13:27, 6 mei 2024			Polygoon	198987,06	489119,73	11	62,28	169,27	1,25	25,82
--	2564	0	13:27, 6 mei 2024			Polygoon	198994,46	489148,94	17	35,73	29,06	0,15	6,13
--	2565	0	13:27, 6 mei 2024			Polygoon	198992,18	489103,13	18	71,47	74,54	0,40	15,81
--	2566	0	13:27, 6 mei 2024			Polygoon	199131,71	489082,91	4	114,46	257,78	5,71	53,59
--	2567	0	13:27, 6 mei 2024			Polygoon	199094,56	489113,62	7	64,19	68,09	0,54	29,68

Model: eerste model Omgevingswet
Groep: (hoofdgroep)
Lijst van Bodemgebieden, voor rekenmethode Wegverkeerslawaai - Omgevingswet, wegverkeer

Groep	NEN3610ID	Namespace	LokaalID	Versie	Bf
--					1,00
--					1,00
--					1,00
--					1,00
--					1,00
--					1,00
--					1,00
--					1,00
--					1,00
--					1,00
--					1,00
--					1,00
--					1,00
--					1,00
--					1,00
--					1,00
--					1,00
--					1,00
--					1,00
--					1,00
--					1,00
--					1,00
--					1,00
--					1,00
--					1,00
--					1,00

Model: eerste model Omgevingswet
Groep: (hoofdgroep)
Lijst van Bodemgebieden, voor rekenmethode Wegverkeerslawaai - Omgevingswet, wegverkeer

Groep	ItemID	Grp.ID	Datum	Naam	Omschr.	Vorm	X-1	Y-1	Vormpunten	Omtrek	Oppervlak	Min.lengte	Max.lengte
--	2568	0	13:27, 6 mei 2024			Polygoon	199090,45	489291,22	66	544,43	1960,77	0,30	53,80
--	2569	0	13:27, 6 mei 2024			Polygoon	199150,39	489211,86	7	14,13	12,03	0,24	4,67
--	2570	0	13:27, 6 mei 2024			Polygoon	199159,46	489205,27	4	18,27	18,62	3,06	6,07
--	2571	0	13:27, 6 mei 2024			Polygoon	199166,70	489200,01	4	24,08	36,23	5,97	6,08
--	2572	0	13:27, 6 mei 2024			Polygoon	199196,52	489178,34	14	145,59	188,09	0,57	32,16
--	2573	0	13:27, 6 mei 2024			Polygoon	199199,73	489168,26	6	77,41	81,43	1,09	37,28
--	2574	0	13:27, 6 mei 2024			Polygoon	199180,91	489163,55	5	52,28	18,31	0,35	22,50
--	2575	0	13:27, 6 mei 2024			Polygoon	199196,02	489105,24	13	77,85	196,76	0,42	23,53
--	2576	0	13:27, 6 mei 2024			Polygoon	199222,00	489182,46	31	264,75	516,47	0,27	57,89
--	2577	0	13:27, 6 mei 2024			Polygoon	199102,09	489095,52	14	58,88	61,84	0,19	15,17
--	2578	0	13:27, 6 mei 2024			Polygoon	199126,73	489091,11	23	76,62	77,33	0,23	16,27
--	2579	0	13:27, 6 mei 2024			Polygoon	199107,44	489060,60	20	93,47	159,81	0,74	20,17
--	2580	0	13:27, 6 mei 2024			Polygoon	199086,63	488999,35	14	139,03	653,29	0,83	44,24
--	2581	0	13:27, 6 mei 2024			Polygoon	199089,09	489032,46	11	55,60	54,83	0,78	12,12
--	2582	0	13:27, 6 mei 2024			Polygoon	199082,06	489022,75	4	25,35	20,17	1,82	10,87
--	2583	0	13:27, 6 mei 2024			Polygoon	199074,57	489052,86	4	52,87	36,62	1,32	25,30
--	2584	0	13:27, 6 mei 2024			Polygoon	199062,95	489066,55	6	84,93	91,45	2,50	31,13
--	2585	0	13:27, 6 mei 2024			Polygoon	199049,99	489065,85	4	23,96	14,94	1,39	10,57
--	2586	0	13:27, 6 mei 2024			Polygoon	199050,27	489073,57	5	33,88	31,10	0,71	15,69
--	2587	0	13:27, 6 mei 2024			Polygoon	199035,36	489081,29	5	30,49	29,04	0,55	13,83
--	2588	0	13:27, 6 mei 2024			Polygoon	199012,70	489093,02	4	24,82	19,47	1,80	10,84
--	2589	0	13:27, 6 mei 2024			Polygoon	198948,20	489097,00	5	61,38	120,95	4,72	26,63
--	2590	0	13:27, 6 mei 2024			Polygoon	198967,98	489087,10	13	55,37	44,94	1,21	16,35
--	2591	0	13:27, 6 mei 2024			Polygoon	198993,77	489096,63	4	48,01	21,57	0,92	23,29
--	2592	0	13:27, 6 mei 2024			Polygoon	198929,09	489045,57	15	107,79	233,55	2,05	28,32

Model: eerste model Omgevingswet
Groep: (hoofdgroep)
Lijst van Bodemgebieden, voor rekenmethode Wegverkeerslawaai - Omgevingswet, wegverkeer

Groep	NEN3610ID	Namespace	LokaalID	Versie	Bf
--					1,00
--					1,00
--					1,00
--					1,00
--					1,00
--					1,00
--					1,00
--					1,00
--					1,00
--					1,00
--					1,00
--					1,00
--					1,00
--					1,00
--					1,00
--					1,00
--					1,00
--					1,00
--					1,00
--					1,00
--					1,00
--					1,00
--					1,00
--					1,00
--					1,00
--					1,00

Model: eerste model Omgevingswet
Groep: (hoofdgroep)
Lijst van Bodemgebieden, voor rekenmethode Wegverkeerslawaai - Omgevingswet, wegverkeer

Groep	ItemID	Grp.ID	Datum	Naam	Omschr.	Vorm	X-1	Y-1	Vormpunten	Omtrek	Oppervlak	Min.lengte	Max.lengte
--	2593	0	13:27, 6 mei 2024			Polygoon	198935,53	489032,13	8	37,13	24,96	0,83	15,94
--	2594	0	13:27, 6 mei 2024			Polygoon	198941,85	489050,87	7	43,16	27,85	1,22	14,72
--	2595	0	13:27, 6 mei 2024			Polygoon	198959,15	489075,81	4	25,71	15,84	1,44	11,73
--	2596	0	13:27, 6 mei 2024			Polygoon	199038,19	489072,13	4	26,25	13,64	0,98	11,99
--	2597	0	13:27, 6 mei 2024			Polygoon	198940,77	488965,63	7	50,29	50,33	0,25	23,14
--	2598	0	13:27, 6 mei 2024			Polygoon	198936,70	488994,32	6	32,83	33,29	2,22	14,06
--	2599	0	13:27, 6 mei 2024			Polygoon	198934,05	489015,67	10	37,77	35,26	0,49	16,25
--	2600	0	13:27, 6 mei 2024			Polygoon	198912,18	488998,63	15	46,13	37,64	1,09	12,30
--	2601	0	13:27, 6 mei 2024			Polygoon	198931,97	488972,33	5	45,15	47,24	1,29	20,53
--	2602	0	13:27, 6 mei 2024			Polygoon	198936,24	488958,09	7	43,71	48,30	1,31	11,05
--	2603	0	13:27, 6 mei 2024			Polygoon	198922,25	488921,69	18	79,01	71,31	0,28	14,98
--	2604	0	13:27, 6 mei 2024			Polygoon	198969,66	488913,68	4	83,39	94,75	2,07	39,31
--	2605	0	13:27, 6 mei 2024			Polygoon	198953,34	488921,14	16	112,57	83,55	0,71	31,13
--	2606	0	13:27, 6 mei 2024			Polygoon	198972,68	488915,85	6	28,97	23,79	0,96	13,01
--	2607	0	13:27, 6 mei 2024			Polygoon	199014,96	488915,19	7	49,34	41,04	0,93	21,38
--	2608	0	13:27, 6 mei 2024			Polygoon	199017,06	488915,27	6	18,57	13,77	1,19	7,98
--	2609	0	13:27, 6 mei 2024			Polygoon	199024,51	488940,08	6	37,77	49,64	1,36	15,89
--	2610	0	13:27, 6 mei 2024			Polygoon	199042,78	488968,70	8	50,03	82,34	1,13	14,20
--	2611	0	13:27, 6 mei 2024			Polygoon	199023,67	488924,10	18	160,84	711,92	0,90	26,88
--	2612	0	13:27, 6 mei 2024			Polygoon	199060,72	489002,41	9	46,29	78,13	1,00	17,39
--	2613	0	13:27, 6 mei 2024			Polygoon	199079,40	489010,52	4	15,53	14,04	2,85	4,91
--	2614	0	13:27, 6 mei 2024			Polygoon	199079,51	488989,54	6	35,02	69,32	1,87	10,11
--	2615	0	13:27, 6 mei 2024			Polygoon	199046,29	488982,22	8	49,37	114,70	0,35	18,34
--	2616	0	13:27, 6 mei 2024			Polygoon	199059,43	488983,09	4	15,39	13,82	2,86	4,84
--	2617	0	13:27, 6 mei 2024			Polygoon	199071,94	488979,11	7	35,08	69,53	1,86	10,13

Model: eerste model Omgevingswet
Groep: (hoofdgroep)
Lijst van Bodemgebieden, voor rekenmethode Wegverkeerslawaai - Omgevingswet, wegverkeer

Groep	NEN3610ID	Namespace	LokaalID	Versie	Bf
--					1,00
--					1,00
--					1,00
--					1,00
--					1,00
--					1,00
--					1,00
--					1,00
--					1,00
--					1,00
--					1,00
--					1,00
--					1,00
--					1,00
--					1,00
--					1,00
--					1,00
--					1,00
--					1,00
--					1,00
--					1,00
--					1,00
--					1,00
--					1,00
--					1,00
--					1,00

Model: eerste model Omgevingswet
Groep: (hoofdgroep)
Lijst van Bodemgebieden, voor rekenmethode Wegverkeerslawaai - Omgevingswet, wegverkeer

Groep	ItemID	Grp.ID	Datum	Naam	Omschr.	Vorm	X-1	Y-1	Vormpunten	Omtrek	Oppervlak	Min.lengte	Max.lengte
--	2618	0	13:27, 6 mei 2024			Polygoon	199179,77	488917,01	9	71,49	283,92	2,68	15,00
--	2619	0	13:27, 6 mei 2024			Polygoon	199178,21	488924,80	13	50,62	170,55	1,85	10,41
--	2620	0	13:27, 6 mei 2024			Polygoon	199177,24	488909,65	5	31,30	27,35	0,98	13,70
--	2621	0	13:27, 6 mei 2024			Polygoon	199224,86	488931,55	8	57,33	47,84	1,17	14,88
--	2622	0	13:27, 6 mei 2024			Polygoon	199181,14	488944,55	8	50,88	61,49	0,33	20,44
--	2623	0	13:27, 6 mei 2024			Polygoon	199206,62	488936,25	12	21,57	28,36	0,19	6,18
--	2624	0	13:27, 6 mei 2024			Polygoon	199212,87	488936,60	14	133,66	235,27	1,16	23,55
--	2625	0	13:27, 6 mei 2024			Polygoon	199201,85	488940,49	12	36,07	30,46	0,16	14,13
--	2626	0	13:27, 6 mei 2024			Polygoon	199160,60	488949,94	8	38,71	62,99	1,55	17,12
--	2627	0	13:27, 6 mei 2024			Polygoon	199156,85	488928,18	12	72,14	187,59	1,03	15,56
--	2628	0	13:27, 6 mei 2024			Polygoon	199178,75	488947,78	10	26,13	40,25	1,40	6,37
--	2629	0	13:27, 6 mei 2024			Polygoon	199198,72	488959,18	27	79,15	136,02	0,38	27,39
--	2630	0	13:27, 6 mei 2024			Polygoon	199119,35	489054,99	8	69,90	190,31	1,30	23,29
--	2631	0	13:27, 6 mei 2024			Polygoon	199201,15	489054,40	16	40,45	88,72	2,45	2,59
--	2632	0	13:27, 6 mei 2024			Polygoon	199131,29	489017,86	4	33,44	28,62	1,98	15,11
--	2633	0	13:27, 6 mei 2024			Polygoon	199235,72	489036,43	9	57,63	110,49	2,13	14,17
--	2634	0	13:27, 6 mei 2024			Polygoon	199268,60	489041,25	8	98,87	93,82	1,02	41,50
--	2635	0	13:27, 6 mei 2024			Polygoon	199215,33	489038,64	10	20,15	13,56	0,38	8,07
--	2636	0	13:27, 6 mei 2024			Polygoon	199229,71	488966,07	4	29,16	34,10	3,29	12,58
--	2637	0	13:27, 6 mei 2024			Polygoon	199229,71	488966,07	40	420,60	534,40	0,65	54,10
--	2638	0	13:27, 6 mei 2024			Polygoon	199284,12	489025,68	21	119,83	197,41	2,02	32,36
--	2639	0	13:27, 6 mei 2024			Polygoon	199282,32	488985,26	15	111,75	164,69	3,50	22,53
--	2640	0	13:27, 6 mei 2024			Polygoon	199276,54	489052,50	11	106,03	98,55	1,17	34,51
--	2641	0	13:27, 6 mei 2024			Polygoon	199281,75	489067,91	9	94,12	69,33	0,42	30,19
--	2642	0	13:27, 6 mei 2024			Polygoon	199283,26	489053,40	11	44,37	40,27	0,64	8,93

Model: eerste model Omgevingswet
Groep: (hoofdgroep)
Lijst van Bodemgebieden, voor rekenmethode Wegverkeerslawaai - Omgevingswet, wegverkeer

Groep	NEN3610ID	Namespace	LokaalID	Versie	Bf
--					1,00
--					1,00
--					1,00
--					1,00
--					1,00
--					1,00
--					1,00
--					1,00
--					1,00
--					1,00
--					1,00
--					1,00
--					1,00
--					1,00
--					1,00
--					1,00
--					1,00
--					1,00
--					1,00
--					1,00
--					1,00
--					1,00
--					1,00
--					1,00
--					1,00
--					1,00

Model: eerste model Omgevingswet
Groep: (hoofdgroep)
Lijst van Bodemgebieden, voor rekenmethode Wegverkeerslawaai - Omgevingswet, wegverkeer

Groep	ItemID	Grp.ID	Datum	Naam	Omschr.	Vorm	X-1	Y-1	Vormpunten	Omtrek	Oppervlak	Min.lengte	Max.lengte
--	2643	0	13:27, 6 mei 2024			Polygoon	199338,50	489091,82	8	16,46	17,18	0,39	4,53
--	2644	0	13:27, 6 mei 2024			Polygoon	199400,37	489091,57	9	118,37	821,40	0,94	34,97
--	2645	0	13:27, 6 mei 2024			Polygoon	199323,39	489062,72	15	83,26	193,63	1,27	22,04
--	2646	0	13:27, 6 mei 2024			Polygoon	199331,03	488997,90	23	186,14	1801,72	1,82	34,31
--	2647	0	13:27, 6 mei 2024			Polygoon	199415,85	489046,31	14	26,67	45,67	0,37	9,04
--	2648	0	13:27, 6 mei 2024			Polygoon	199338,77	488967,01	11	48,60	121,37	0,32	17,63
--	2649	0	13:27, 6 mei 2024			Polygoon	199327,77	488947,71	4	31,47	50,06	4,09	11,49
--	2650	0	13:27, 6 mei 2024			Polygoon	199294,24	488973,15	20	101,24	193,02	0,75	30,10
--	2651	0	13:27, 6 mei 2024			Polygoon	199299,15	488955,29	31	53,23	83,83	0,18	8,62
--	2652	0	13:27, 6 mei 2024			Polygoon	199320,16	488958,39	18	57,77	188,04	0,20	8,03
--	2653	0	13:27, 6 mei 2024			Polygoon	199282,05	488950,91	8	17,00	12,89	0,62	5,90
--	2654	0	13:27, 6 mei 2024			Polygoon	199284,26	488915,85	12	94,99	211,04	0,59	40,18
--	2655	0	13:27, 6 mei 2024			Polygoon	199287,18	488933,22	4	17,32	16,23	2,70	5,97
--	2656	0	13:27, 6 mei 2024			Polygoon	199288,18	488939,39	8	16,37	12,26	0,63	5,99
--	2657	0	13:27, 6 mei 2024			Polygoon	199319,18	488939,54	14	23,83	44,41	1,68	1,72
--	2658	0	13:27, 6 mei 2024			Polygoon	199345,72	488921,33	6	39,08	56,24	0,71	15,41
--	2659	0	13:27, 6 mei 2024			Polygoon	199347,33	488858,00	17	38,86	64,38	0,31	7,14
--	2660	0	13:27, 6 mei 2024			Polygoon	199328,98	488853,19	7	100,70	130,26	2,86	47,42
--	2661	0	13:27, 6 mei 2024			Polygoon	199295,29	488909,32	4	30,06	19,23	1,41	13,62
--	2662	0	13:27, 6 mei 2024			Polygoon	199262,89	488861,80	33	119,55	77,70	0,20	17,21
--	2663	0	13:27, 6 mei 2024			Polygoon	199274,36	488840,77	7	29,73	54,37	2,03	9,68
--	2664	0	13:27, 6 mei 2024			Polygoon	199265,12	488808,64	8	63,03	21,14	0,54	20,45
--	2665	0	13:27, 6 mei 2024			Polygoon	199256,71	488583,99	4	23,15	14,79	1,57	10,59
--	2666	0	13:27, 6 mei 2024			Polygoon	199265,27	488573,52	4	23,96	13,99	1,25	10,90
--	2667	0	13:27, 6 mei 2024			Polygoon	199281,82	488715,70	8	195,70	2039,43	5,04	42,77

Model: eerste model Omgevingswet
Groep: (hoofdgroep)
Lijst van Bodemgebieden, voor rekenmethode Wegverkeerslawaai - Omgevingswet, wegverkeer

Groep	NEN3610ID	Namespace	LokaalID	Versie	Bf
--					1,00
--					1,00
--					1,00
--					1,00
--					1,00
--					1,00
--					1,00
--					1,00
--					1,00
--					1,00
--					1,00
--					1,00
--					1,00
--					1,00
--					1,00
--					1,00
--					1,00
--					1,00
--					1,00
--					1,00
--					1,00
--					1,00
--					1,00
--					1,00
--					1,00
--					1,00

Model: eerste model Omgevingswet
Groep: (hoofdgroep)
Lijst van Bodemgebieden, voor rekenmethode Wegverkeerslawaai - Omgevingswet, wegverkeer

Groep	ItemID	Grp.ID	Datum	Naam	Omschr.	Vorm	X-1	Y-1	Vormpunten	Omtrek	Oppervlak	Min.lengte	Max.lengte
--	2668	0	13:27, 6 mei 2024			Polygoon	199274,09	488620,19	9	30,91	50,67	1,45	6,16
--	2669	0	13:27, 6 mei 2024			Polygoon	199336,13	488518,21	9	62,03	236,32	1,64	18,29
--	2670	0	13:27, 6 mei 2024			Polygoon	199333,56	488420,04	5	44,41	55,65	1,03	19,54
--	2671	0	13:27, 6 mei 2024			Polygoon	199366,27	488398,16	5	30,41	30,14	2,17	12,73
--	2672	0	13:27, 6 mei 2024			Polygoon	199353,82	488357,96	64	577,31	2485,50	0,42	59,55
--	2673	0	13:27, 6 mei 2024			Polygoon	199340,39	488415,35	7	41,42	47,50	1,38	18,86
--	2674	0	13:27, 6 mei 2024			Polygoon	199299,26	488522,01	5	22,61	25,12	2,22	8,50
--	2675	0	13:27, 6 mei 2024			Polygoon	199254,74	488445,06	4	26,15	15,99	1,32	11,76
--	2676	0	13:27, 6 mei 2024			Polygoon	199300,12	488531,05	13	41,54	33,19	0,74	7,43
--	2677	0	13:27, 6 mei 2024			Polygoon	199296,66	488537,26	4	40,40	25,48	1,42	19,23
--	2678	0	13:27, 6 mei 2024			Polygoon	199265,97	488564,23	4	31,81	20,91	1,47	14,81
--	2679	0	13:27, 6 mei 2024			Polygoon	199247,35	488595,43	17	83,26	124,18	0,50	16,92
--	2680	0	13:27, 6 mei 2024			Polygoon	199250,27	488583,49	4	22,79	13,64	1,25	10,08
--	2681	0	13:27, 6 mei 2024			Polygoon	199253,60	488483,16	7	52,35	58,54	1,69	18,29
--	2682	0	13:27, 6 mei 2024			Polygoon	199257,79	488432,34	10	73,54	106,77	3,20	13,09
--	2683	0	13:27, 6 mei 2024			Polygoon	199235,04	488408,32	13	70,45	45,54	0,39	9,89
--	2684	0	13:27, 6 mei 2024			Polygoon	199262,15	488459,37	23	138,80	303,90	0,87	20,92
--	2685	0	13:27, 6 mei 2024			Polygoon	199204,04	488492,48	51	254,88	436,02	0,46	28,77
--	2686	0	13:27, 6 mei 2024			Polygoon	199243,66	488488,56	7	59,40	74,15	1,23	27,91
--	2687	0	13:27, 6 mei 2024			Polygoon	199237,18	488597,30	5	22,83	13,77	1,19	10,02
--	2688	0	13:27, 6 mei 2024			Polygoon	199230,39	488605,73	4	28,97	18,87	1,43	13,16
--	2689	0	13:27, 6 mei 2024			Polygoon	199216,48	488720,71	5	20,31	16,03	2,09	7,18
--	2690	0	13:27, 6 mei 2024			Polygoon	199216,69	488710,83	6	42,63	36,72	0,68	20,13
--	2691	0	13:27, 6 mei 2024			Polygoon	199262,26	488624,42	20	136,15	240,11	0,40	36,26
--	2692	0	13:27, 6 mei 2024			Polygoon	199221,42	488627,29	10	35,38	25,11	0,46	9,52

Model: eerste model Omgevingswet
Groep: (hoofdgroep)
Lijst van Bodemgebieden, voor rekenmethode Wegverkeerslawaai - Omgevingswet, wegverkeer

Groep	NEN3610ID	Namespace	LokaalID	Versie	Bf
--					1,00
--					1,00
--					1,00
--					1,00
--					1,00
--					1,00
--					1,00
--					1,00
--					1,00
--					1,00
--					1,00
--					1,00
--					1,00
--					1,00
--					1,00
--					1,00
--					1,00
--					1,00
--					1,00
--					1,00
--					1,00
--					1,00
--					1,00
--					1,00
--					1,00
--					1,00

Model: eerste model Omgevingswet
Groep: (hoofdgroep)
Lijst van Bodemgebieden, voor rekenmethode Wegverkeerslawaai - Omgevingswet, wegverkeer

Groep	ItemID	Grp.ID	Datum	Naam	Omschr.	Vorm	X-1	Y-1	Vormpunten	Omtrek	Oppervlak	Min.lengte	Max.lengte
--	2693	0	13:27, 6 mei 2024			Polygoon	199217,73	488663,14	6	38,57	33,14	0,51	18,04
--	2694	0	13:27, 6 mei 2024			Polygoon	199265,56	488803,12	30	137,74	64,09	0,57	18,74
--	2695	0	13:27, 6 mei 2024			Polygoon	199252,23	488846,65	8	45,13	26,27	1,17	9,51
--	2696	0	13:27, 6 mei 2024			Polygoon	199222,99	488920,79	8	64,17	161,28	1,69	25,92
--	2697	0	13:27, 6 mei 2024			Polygoon	199227,85	488764,68	16	82,80	60,07	1,13	18,68
--	2698	0	13:27, 6 mei 2024			Polygoon	199206,40	488851,36	6	73,82	16,08	0,44	26,56
--	2699	0	13:27, 6 mei 2024			Polygoon	199174,75	488829,03	5	56,03	101,08	2,66	23,00
--	2700	0	13:27, 6 mei 2024			Polygoon	199193,06	488835,46	15	92,73	382,57	0,27	12,33
--	2701	0	13:27, 6 mei 2024			Polygoon	199209,48	488772,93	4	33,36	20,07	1,35	15,75
--	2702	0	13:27, 6 mei 2024			Polygoon	199209,61	488763,29	15	98,76	249,55	0,76	26,55
--	2703	0	13:27, 6 mei 2024			Polygoon	199186,72	488775,59	4	20,77	13,89	1,46	8,96
--	2704	0	13:27, 6 mei 2024			Polygoon	199168,47	488770,74	4	28,10	17,93	1,40	12,96
--	2705	0	13:27, 6 mei 2024			Polygoon	199157,40	488771,20	5	34,36	19,16	1,04	15,19
--	2706	0	13:27, 6 mei 2024			Polygoon	199167,26	488777,42	4	30,00	20,17	1,48	13,83
--	2707	0	13:27, 6 mei 2024			Polygoon	199122,35	488786,08	5	42,77	27,15	1,40	19,15
--	2708	0	13:27, 6 mei 2024			Polygoon	199095,21	488790,44	5	42,13	30,74	0,94	20,00
--	2709	0	13:27, 6 mei 2024			Polygoon	198980,63	488896,48	9	24,77	33,37	0,76	7,08
--	2710	0	13:27, 6 mei 2024			Polygoon	198981,50	488900,49	4	40,57	99,18	8,22	12,14
--	2711	0	13:27, 6 mei 2024			Polygoon	198970,43	488912,04	8	96,65	125,08	2,15	39,99
--	2712	0	13:27, 6 mei 2024			Polygoon	198932,73	488889,14	8	37,63	65,95	0,65	12,30
--	2713	0	13:27, 6 mei 2024			Polygoon	198939,66	488880,20	46	266,95	593,41	0,37	30,47
--	2714	0	13:27, 6 mei 2024			Polygoon	198918,77	488863,10	7	35,69	63,71	1,48	8,23
--	2715	0	13:27, 6 mei 2024			Polygoon	198935,74	488746,51	15	81,34	61,66	0,55	31,62
--	2716	0	13:27, 6 mei 2024			Polygoon	198912,05	488771,38	38	462,17	710,70	0,26	65,31
--	2717	0	13:27, 6 mei 2024			Polygoon	199111,00	488858,82	17	33,62	28,99	0,14	5,96

Model: eerste model Omgevingswet
Groep: (hoofdgroep)
Lijst van Bodemgebieden, voor rekenmethode Wegverkeerslawaai - Omgevingswet, wegverkeer

Groep	NEN3610ID	Namespace	LokaalID	Versie	Bf
--					1,00
--					1,00
--					1,00
--					1,00
--					1,00
--					1,00
--					1,00
--					1,00
--					1,00
--					1,00
--					1,00
--					1,00
--					1,00
--					1,00
--					1,00
--					1,00
--					1,00
--					1,00
--					1,00
--					1,00
--					1,00
--					1,00
--					1,00
--					1,00
--					1,00
--					1,00

Model: eerste model Omgevingswet
Groep: (hoofdgroep)
Lijst van Bodemgebieden, voor rekenmethode Wegverkeerslawaai - Omgevingswet, wegverkeer

Groep	ItemID	Grp.ID	Datum	Naam	Omschr.	Vorm	X-1	Y-1	Vormpunten	Omtrek	Oppervlak	Min.lengte	Max.lengte
--	2718	0	13:27, 6 mei 2024			Polygoon	199024,69	488911,76	43	538,04	1657,27	0,11	102,54
--	2719	0	13:27, 6 mei 2024			Polygoon	199117,03	488624,75	38	276,80	1707,55	1,37	66,85
--	2720	0	13:27, 6 mei 2024			Polygoon	199115,45	488624,12	44	238,34	412,60	1,22	55,71
--	2721	0	13:27, 6 mei 2024			Polygoon	199036,36	488682,54	15	48,53	90,62	0,36	16,98
--	2722	0	13:27, 6 mei 2024			Polygoon	199058,34	488642,17	12	90,02	286,42	0,61	35,88
--	2723	0	13:27, 6 mei 2024			Polygoon	199092,57	488620,08	8	78,34	135,57	0,45	36,05
--	2724	0	13:27, 6 mei 2024			Polygoon	198959,98	488418,08	45	294,72	1367,33	0,50	44,08
--	2725	0	13:27, 6 mei 2024			Polygoon	198943,38	488401,84	6	22,30	19,41	1,24	8,31
--	2726	0	13:27, 6 mei 2024			Polygoon	199020,66	488401,67	134	1886,56	23106,76	0,25	103,00
--	2727	0	13:27, 6 mei 2024			Polygoon	199050,01	488430,87	10	282,92	218,27	1,25	98,07
--	2728	0	13:27, 6 mei 2024			Polygoon	199056,90	488425,21	8	50,94	52,22	0,80	15,84
--	2729	0	13:27, 6 mei 2024			Polygoon	199155,89	488570,98	24	176,00	414,75	1,15	35,79
--	2730	0	13:27, 6 mei 2024			Polygoon	199181,26	488553,92	7	61,82	28,70	0,77	21,26
--	2731	0	13:27, 6 mei 2024			Polygoon	199119,38	488604,02	6	55,89	62,13	2,91	26,24
--	2732	0	13:27, 6 mei 2024			Polygoon	199124,14	488699,99	23	32,25	82,13	1,01	2,01
--	2733	0	13:27, 6 mei 2024			Polygoon	199140,23	488586,70	10	44,12	85,35	0,42	18,83
--	2734	0	13:27, 6 mei 2024			Polygoon	199212,99	488652,95	21	173,61	849,86	0,88	70,77
--	2735	0	13:27, 6 mei 2024			Polygoon	199208,14	488636,26	10	33,45	47,23	0,96	11,18
--	2736	0	13:27, 6 mei 2024			Polygoon	199220,36	488618,09	8	29,39	20,06	0,42	12,97
--	2737	0	13:27, 6 mei 2024			Polygoon	199193,26	488541,23	5	43,93	40,28	0,94	20,24
--	2738	0	13:27, 6 mei 2024			Polygoon	199206,21	488508,57	7	70,42	179,63	1,38	26,62
--	2739	0	13:27, 6 mei 2024			Polygoon	199209,36	488523,66	5	42,58	42,00	1,06	19,54
--	2740	0	13:27, 6 mei 2024			Polygoon	199036,81	488389,45	6	23,58	22,49	0,61	9,12
--	2741	0	13:27, 6 mei 2024			Polygoon	198984,43	488268,81	51	451,62	1740,65	0,12	54,47
--	2742	0	13:27, 6 mei 2024			Polygoon	198984,43	488268,81	9	63,88	134,58	1,48	17,64

Model: eerste model Omgevingswet
Groep: (hoofdgroep)
Lijst van Bodemgebieden, voor rekenmethode Wegverkeerslawaai - Omgevingswet, wegverkeer

Groep	NEN3610ID	Namespace	LokaalID	Versie	Bf
--					1,00
--					1,00
--					1,00
--					1,00
--					1,00
--					1,00
--					1,00
--					1,00
--					1,00
--					1,00
--					1,00
--					1,00
--					1,00
--					1,00
--					1,00
--					1,00
--					1,00
--					1,00
--					1,00
--					1,00
--					1,00
--					1,00
--					1,00
--					1,00
--					1,00
--					1,00

Model: eerste model Omgevingswet
Groep: (hoofdgroep)
Lijst van Bodemgebieden, voor rekenmethode Wegverkeerslawaai - Omgevingswet, wegverkeer

Groep	ItemID	Grp.ID	Datum	Naam	Omschr.	Vorm	X-1	Y-1	Vormpunten	Omtrek	Oppervlak	Min.lengte	Max.lengte
--	2743	0	13:27, 6 mei 2024			Polygoon	199081,70	488314,24	8	55,55	144,18	1,85	21,80
--	2744	0	13:27, 6 mei 2024			Polygoon	199018,30	488268,81	13	61,69	55,87	0,61	19,09
--	2745	0	13:27, 6 mei 2024			Polygoon	199013,66	488268,81	4	8,65	3,19	0,73	3,56
--	2746	0	13:27, 6 mei 2024			Polygoon	199013,66	488268,81	12	23,76	15,97	0,12	8,24
--	2747	0	13:27, 6 mei 2024			Polygoon	199051,94	488292,66	7	58,77	117,57	1,01	24,41
--	2748	0	13:27, 6 mei 2024			Polygoon	199014,01	488336,09	11	252,67	317,15	0,10	86,96
--	2749	0	13:27, 6 mei 2024			Polygoon	198999,67	488268,81	6	51,27	17,56	0,26	19,79
--	2750	0	13:27, 6 mei 2024			Polygoon	198999,67	488268,81	6	26,16	10,91	0,93	6,98
--	2751	0	13:27, 6 mei 2024			Polygoon	199010,08	488337,97	12	252,33	439,15	1,56	45,31
--	2752	0	13:27, 6 mei 2024			Polygoon	199014,86	488385,07	5	29,97	31,22	2,03	12,46
--	2753	0	13:27, 6 mei 2024			Polygoon	199009,92	488385,78	6	38,03	54,15	2,10	13,16
--	2754	0	13:27, 6 mei 2024			Polygoon	198999,18	488344,16	7	51,78	57,74	0,60	17,37
--	2755	0	13:27, 6 mei 2024			Polygoon	198993,35	488331,95	4	23,58	16,80	1,65	10,14
--	2756	0	13:27, 6 mei 2024			Polygoon	198938,67	488377,30	8	86,39	94,34	2,08	31,56
--	2757	0	13:27, 6 mei 2024			Polygoon	198925,18	488331,56	11	43,88	47,97	0,61	19,90
--	2758	0	13:27, 6 mei 2024			Polygoon	198933,74	488351,81	4	44,30	48,08	2,89	20,74
--	2759	0	13:27, 6 mei 2024			Polygoon	198925,55	488326,75	5	43,36	38,11	0,34	20,14
--	2760	0	13:27, 6 mei 2024			Polygoon	198948,50	488268,81	18	44,13	73,36	0,18	5,66
--	2761	0	13:27, 6 mei 2024			Polygoon	198948,50	488268,81	3	3,73	0,03	0,17	1,87
--	2762	0	13:27, 6 mei 2024			Polygoon	198997,38	488344,82	57	405,27	538,37	0,16	27,89
--	2763	0	13:27, 6 mei 2024			Polygoon	198983,19	488310,21	4	45,12	31,29	1,36	21,08
--	2764	0	13:27, 6 mei 2024			Polygoon	198966,89	488281,01	6	62,79	36,02	0,97	28,41
--	2765	0	13:27, 6 mei 2024			Polygoon	198949,48	488235,36	17	41,17	66,81	0,22	3,95
--	2766	0	13:27, 6 mei 2024			Polygoon	198957,57	488262,52	20	50,19	198,81	2,51	2,51
--	2767	0	13:27, 6 mei 2024			Polygoon	198939,96	488243,51	14	33,83	52,11	0,18	3,96

Model: eerste model Omgevingswet
Groep: (hoofdgroep)
Lijst van Bodemgebieden, voor rekenmethode Wegverkeerslawaai - Omgevingswet, wegverkeer

Groep	NEN3610ID	Namespace	LokaalID	Versie	Bf
--					1,00
--					1,00
--					1,00
--					1,00
--					1,00
--					1,00
--					1,00
--					1,00
--					1,00
--					1,00
--					1,00
--					1,00
--					1,00
--					1,00
--					1,00
--					1,00
--					1,00
--					1,00
--					1,00
--					1,00
--					1,00
--					1,00
--					1,00
--					1,00
--					1,00
--					1,00

Model: eerste model Omgevingswet
Groep: (hoofdgroep)
Lijst van Bodemgebieden, voor rekenmethode Wegverkeerslawaai - Omgevingswet, wegverkeer

Groep	ItemID	Grp.ID	Datum	Naam	Omschr.	Vorm	X-1	Y-1	Vormpunten	Omtrek	Oppervlak	Min.lengte	Max.lengte
--	2768	0	13:27, 6 mei 2024			Polygoon	198918,37	488197,88	5	37,93	57,82	3,45	10,57
--	2769	0	13:27, 6 mei 2024			Polygoon	198951,30	488231,59	11	77,87	174,07	0,30	26,08
--	2770	0	13:27, 6 mei 2024			Polygoon	198907,75	487819,36	7	112,31	61,16	0,41	50,71
--	2771	0	13:27, 6 mei 2024			Polygoon	198915,44	487578,42	7	44,07	33,81	0,66	21,09
--	2772	0	13:27, 6 mei 2024			Polygoon	198940,28	487581,75	6	77,98	75,00	0,79	37,53
--	2773	0	13:27, 6 mei 2024			Polygoon	198969,52	487774,31	8	46,13	30,25	1,62	10,97
--	2774	0	13:27, 6 mei 2024			Polygoon	199071,64	487334,25	62	959,53	25176,90	0,26	89,24
--	2775	0	13:27, 6 mei 2024			Polygoon	198994,36	487589,90	5	20,49	16,57	0,85	9,12
--	2776	0	13:27, 6 mei 2024			Polygoon	198998,96	487591,38	4	25,32	14,39	1,43	11,90
--	2777	0	13:27, 6 mei 2024			Polygoon	198973,58	488254,51	16	44,31	72,71	0,18	4,97
--	2778	0	13:27, 6 mei 2024			Polygoon	198984,29	488241,47	10	32,31	57,56	0,55	11,97
--	2779	0	13:27, 6 mei 2024			Polygoon	198990,65	488233,62	6	61,86	165,65	1,91	25,34
--	2780	0	13:27, 6 mei 2024			Polygoon	198724,18	487965,02	153	2898,18	248305,95	0,40	128,32
--	2781	0	13:27, 6 mei 2024			Polygoon	199061,90	487606,22	9	37,01	31,40	0,57	10,56
--	2782	0	13:27, 6 mei 2024			Polygoon	199048,43	487605,05	4	20,68	12,73	1,32	9,06
--	2783	0	13:27, 6 mei 2024			Polygoon	199032,06	487603,32	4	32,79	18,85	1,20	15,23
--	2784	0	13:27, 6 mei 2024			Polygoon	199022,97	487594,32	5	18,90	12,53	1,04	7,31
--	2785	0	13:27, 6 mei 2024			Polygoon	199131,23	487584,69	21	207,35	222,96	0,47	28,14
--	2786	0	13:27, 6 mei 2024			Polygoon	199179,54	487555,65	6	92,04	70,37	1,11	44,79
--	2787	0	13:27, 6 mei 2024			Polygoon	199216,79	488142,36	24	194,69	172,14	0,80	22,69
--	2788	0	13:27, 6 mei 2024			Polygoon	199241,12	487513,05	5	14,93	12,52	0,97	5,37
--	2789	0	13:27, 6 mei 2024			Polygoon	199230,12	487520,83	7	31,84	30,38	0,82	12,82
--	2790	0	13:27, 6 mei 2024			Polygoon	199215,37	487531,66	6	52,77	49,45	1,96	14,22
--	2791	0	13:27, 6 mei 2024			Polygoon	199251,18	488148,32	9	136,16	138,80	1,69	50,62
--	2792	0	13:27, 6 mei 2024			Polygoon	199243,67	488292,53	11	17,67	16,96	0,29	4,20

Model: eerste model Omgevingswet
Groep: (hoofdgroep)
Lijst van Bodemgebieden, voor rekenmethode Wegverkeerslawaai - Omgevingswet, wegverkeer

Groep	NEN3610ID	Namespace	LokaalID	Versie	Bf
--					1,00
--					1,00
--					1,00
--					1,00
--					1,00
--					1,00
--					1,00
--					1,00
--					1,00
--					1,00
--					1,00
--					1,00
--					1,00
--					1,00
--					1,00
--					1,00
--					1,00
--					1,00
--					1,00
--					1,00
--					1,00
--					1,00
--					1,00
--					1,00
--					1,00
--					1,00

Model: eerste model Omgevingswet
Groep: (hoofdgroep)
Lijst van Bodemgebieden, voor rekenmethode Wegverkeerslawaai - Omgevingswet, wegverkeer

Groep	ItemID	Grp.ID	Datum	Naam	Omschr.	Vorm	X-1	Y-1	Vormpunten	Omtrek	Oppervlak	Min.lengte	Max.lengte
--	2793	0	13:27, 6 mei 2024			Polygoon	199242,44	488148,31	14	46,84	45,26	0,26	11,50
--	2794	0	13:27, 6 mei 2024			Polygoon	199243,66	488185,35	5	36,81	28,60	1,00	16,83
--	2795	0	13:27, 6 mei 2024			Polygoon	199243,56	488186,60	7	55,52	17,35	0,57	20,98
--	2796	0	13:27, 6 mei 2024			Polygoon	199202,02	488312,64	16	36,74	73,32	0,20	8,82
--	2797	0	13:27, 6 mei 2024			Polygoon	199105,74	488355,25	15	83,97	131,44	1,25	22,58
--	2798	0	13:27, 6 mei 2024			Polygoon	199125,99	488345,72	10	25,61	43,51	0,33	5,93
--	2799	0	13:27, 6 mei 2024			Polygoon	199209,29	488339,54	11	67,28	186,38	3,67	30,54
--	2800	0	13:27, 6 mei 2024			Polygoon	199148,52	488349,63	6	22,46	23,59	0,95	8,97
--	2801	0	13:27, 6 mei 2024			Polygoon	199224,60	488376,67	7	53,11	35,48	0,34	25,37
--	2802	0	13:27, 6 mei 2024			Polygoon	199232,10	488378,43	4	55,88	79,20	3,17	24,76
--	2803	0	13:27, 6 mei 2024			Polygoon	199243,27	488364,63	7	25,84	22,16	0,40	10,56
--	2804	0	13:27, 6 mei 2024			Polygoon	199212,61	488340,49	5	60,00	38,59	0,60	28,79
--	2805	0	13:27, 6 mei 2024			Polygoon	199219,41	488340,26	13	96,06	142,18	0,79	27,92
--	2806	0	13:27, 6 mei 2024			Polygoon	199288,11	488255,49	8	89,50	94,84	0,41	34,89
--	2807	0	13:27, 6 mei 2024			Polygoon	199261,67	488268,81	7	13,00	5,86	0,31	5,20
--	2808	0	13:27, 6 mei 2024			Polygoon	199261,67	488268,81	7	16,64	15,33	0,35	5,20
--	2809	0	13:27, 6 mei 2024			Polygoon	199268,18	488350,02	13	49,12	46,99	0,39	8,40
--	2810	0	13:27, 6 mei 2024			Polygoon	199289,31	488330,77	10	47,59	45,54	0,34	9,59
--	2811	0	13:27, 6 mei 2024			Polygoon	199305,03	488305,91	10	46,46	43,88	0,35	11,00
--	2812	0	13:27, 6 mei 2024			Polygoon	199314,65	488279,99	11	44,32	42,23	0,36	10,52
--	2813	0	13:27, 6 mei 2024			Polygoon	199315,24	488268,81	5	9,22	5,43	0,55	2,40
--	2814	0	13:27, 6 mei 2024			Polygoon	199315,24	488268,81	5	16,34	13,18	0,76	6,10
--	2815	0	13:27, 6 mei 2024			Polygoon	199353,63	488261,11	4	54,72	54,84	2,16	25,22
--	2816	0	13:27, 6 mei 2024			Polygoon	199327,12	488261,04	4	53,19	53,14	2,16	24,42
--	2817	0	13:27, 6 mei 2024			Polygoon	199355,86	488253,38	4	20,32	14,04	1,40	8,51

Model: eerste model Omgevingswet
Groep: (hoofdgroep)
Lijst van Bodemgebieden, voor rekenmethode Wegverkeerslawaai - Omgevingswet, wegverkeer

Groep	NEN3610ID	Namespace	LokaalID	Versie	Bf
--					1,00
--					1,00
--					1,00
--					1,00
--					1,00
--					1,00
--					1,00
--					1,00
--					1,00
--					1,00
--					1,00
--					1,00
--					1,00
--					1,00
--					1,00
--					1,00
--					1,00
--					1,00
--					1,00
--					1,00
--					1,00
--					1,00
--					1,00
--					1,00
--					1,00
--					1,00

Model: eerste model Omgevingswet
Groep: (hoofdgroep)
Lijst van Bodemgebieden, voor rekenmethode Wegverkeerslawaai - Omgevingswet, wegverkeer

Groep	ItemID	Grp.ID	Datum	Naam	Omschr.	Vorm	X-1	Y-1	Vormpunten	Omtrek	Oppervlak	Min.lengte	Max.lengte
--	2818	0	13:27, 6 mei 2024			Polygoon	199371,61	488175,22	6	23,37	16,15	1,27	10,67
--	2819	0	13:27, 6 mei 2024			Polygoon	199310,86	488226,98	14	52,96	49,49	0,79	8,22
--	2820	0	13:27, 6 mei 2024			Polygoon	199264,39	488253,24	5	15,78	13,47	0,58	4,87
--	2821	0	13:27, 6 mei 2024			Polygoon	199283,72	488248,53	27	107,04	593,29	0,99	14,26
--	2822	0	13:27, 6 mei 2024			Polygoon	199305,76	488195,48	22	112,74	135,20	1,27	17,45
--	2823	0	13:27, 6 mei 2024			Polygoon	199263,98	488147,84	4	35,32	22,43	1,33	16,67
--	2824	0	13:27, 6 mei 2024			Polygoon	199257,52	487501,28	6	36,62	31,87	0,71	15,83
--	2825	0	13:27, 6 mei 2024			Polygoon	199353,13	487429,81	11	236,80	308,76	0,86	100,24
--	2826	0	13:27, 6 mei 2024			Polygoon	199309,31	488151,06	9	35,60	19,64	0,47	13,29
--	2827	0	13:27, 6 mei 2024			Polygoon	199350,62	488166,57	7	39,41	31,63	0,74	18,45
--	2828	0	13:27, 6 mei 2024			Polygoon	199331,61	488158,95	6	33,13	23,39	0,82	15,46
--	2829	0	13:27, 6 mei 2024			Polygoon	199437,53	488168,26	11	53,23	50,42	0,67	19,03
--	2830	0	13:27, 6 mei 2024			Polygoon	199386,51	488178,70	8	45,91	33,50	1,90	13,36
--	2831	0	13:27, 6 mei 2024			Polygoon	199369,17	488253,71	4	36,02	40,75	2,21	15,37
--	2832	0	13:27, 6 mei 2024			Polygoon	199401,42	488258,71	6	80,29	183,49	2,09	34,93
--	2833	0	13:27, 6 mei 2024			Polygoon	199390,56	488254,24	4	19,81	22,84	3,51	6,27
--	2834	0	13:27, 6 mei 2024			Polygoon	199439,01	488254,26	6	18,66	20,10	1,36	5,17
--	2835	0	13:27, 6 mei 2024			Polygoon	199450,53	488252,40	21	39,42	122,59	1,69	2,49
--	2836	0	13:27, 6 mei 2024			Polygoon	199441,10	488165,57	9	45,89	40,01	0,46	21,83
--	2837	0	13:27, 6 mei 2024			Polygoon	199484,63	488146,00	18	179,72	182,47	0,60	45,53
--	2838	0	13:27, 6 mei 2024			Polygoon	199465,20	488158,49	4	16,74	12,02	1,98	7,11
--	2839	0	13:27, 6 mei 2024			Polygoon	199475,94	488157,51	17	46,16	37,82	0,97	5,69
--	2840	0	13:27, 6 mei 2024			Polygoon	199505,54	488212,59	31	129,06	132,47	0,27	26,44
--	2841	0	13:27, 6 mei 2024			Polygoon	199500,96	487356,17	19	453,62	1268,10	0,62	118,89
--	2842	0	13:27, 6 mei 2024			Polygoon	199552,53	487478,84	10	180,52	229,18	2,06	42,43

Model: eerste model Omgevingswet
Groep: (hoofdgroep)
Lijst van Bodemgebieden, voor rekenmethode Wegverkeerslawaai - Omgevingswet, wegverkeer

Groep	NEN3610ID	Namespace	LokaalID	Versie	Bf
--					1,00
--					1,00
--					1,00
--					1,00
--					1,00
--					1,00
--					1,00
--					1,00
--					1,00
--					1,00
--					1,00
--					1,00
--					1,00
--					1,00
--					1,00
--					1,00
--					1,00
--					1,00
--					1,00
--					1,00
--					1,00
--					1,00
--					1,00
--					1,00
--					1,00
--					1,00

Model: eerste model Omgevingswet
Groep: (hoofdgroep)
Lijst van Bodemgebieden, voor rekenmethode Wegverkeerslawaai - Omgevingswet, wegverkeer

Groep	ItemID	Grp.ID	Datum	Naam	Omschr.	Vorm	X-1	Y-1	Vormpunten	Omtrek	Oppervlak	Min.lengte	Max.lengte
--	2844	0	13:27, 6 mei 2024			Polygoon	199541,80	488268,81	19	48,06	42,11	0,22	5,92
--	2845	0	13:27, 6 mei 2024			Polygoon	199551,44	488268,81	4	7,11	1,00	1,00	3,48
--	2846	0	13:27, 6 mei 2024			Polygoon	199641,05	487690,85	3	3,95	0,50	0,63	1,72
--	2847	0	13:27, 6 mei 2024			Polygoon	199641,05	488193,73	15	242,11	382,60	0,54	34,67
--	2848	0	13:27, 6 mei 2024			Polygoon	199541,80	488268,81	181	3101,33	196468,77	0,13	479,29
--	2849	0	13:27, 6 mei 2024			Polygoon	199599,96	488268,81	15	131,51	357,15	0,46	33,69
--	2850	0	13:27, 6 mei 2024			Polygoon	199599,96	488268,81	10	62,48	151,05	2,32	28,30
--	2851	0	13:27, 6 mei 2024			Polygoon	199522,73	488297,95	4	52,82	94,40	4,18	22,68
--	2852	0	13:27, 6 mei 2024			Polygoon	199527,93	488254,87	23	78,10	62,24	0,17	16,10
--	2853	0	13:27, 6 mei 2024			Polygoon	199513,59	488227,92	15	35,46	74,70	0,60	10,80
--	2854	0	13:27, 6 mei 2024			Polygoon	199534,88	488268,81	33	267,44	1246,17	0,31	90,44
--	2855	0	13:27, 6 mei 2024			Polygoon	199533,66	488268,81	18	245,07	926,45	0,45	90,45
--	2856	0	13:27, 6 mei 2024			Polygoon	199537,61	488268,81	11	74,41	134,45	0,46	20,98
--	2857	0	13:27, 6 mei 2024			Polygoon	199520,88	488335,04	8	80,52	60,14	1,07	38,55
--	2858	0	13:27, 6 mei 2024			Polygoon	199561,07	488381,96	4	97,36	73,11	1,54	47,13
--	2859	0	13:27, 6 mei 2024			Polygoon	199546,38	488289,48	22	180,67	402,37	1,14	43,46
--	2860	0	13:27, 6 mei 2024			Polygoon	199589,38	488362,95	4	43,99	34,91	1,68	20,28
--	2861	0	13:27, 6 mei 2024			Polygoon	199567,96	488320,05	4	24,16	15,68	1,54	10,96
--	2862	0	13:27, 6 mei 2024			Polygoon	199588,03	488378,34	4	27,92	21,05	1,70	12,26
--	2863	0	13:27, 6 mei 2024			Polygoon	199540,45	488397,40	12	119,31	96,53	1,43	31,66
--	2864	0	13:27, 6 mei 2024			Polygoon	199545,22	488390,03	7	55,76	80,22	0,93	25,28
--	2865	0	13:27, 6 mei 2024			Polygoon	199540,00	488377,53	5	14,77	13,23	0,62	4,46
--	2866	0	13:27, 6 mei 2024			Polygoon	199557,73	488378,49	9	20,49	25,11	0,40	5,62
--	2867	0	13:27, 6 mei 2024			Polygoon	199530,28	488394,32	6	26,00	43,24	1,67	6,21
--	2868	0	13:27, 6 mei 2024			Polygoon	199508,32	488394,97	10	17,08	16,58	0,48	4,56

Model: eerste model Omgevingswet
Groep: (hoofdgroep)
Lijst van Bodemgebieden, voor rekenmethode Wegverkeerslawaai - Omgevingswet, wegverkeer

Groep	NEN3610ID	Namespace	LokaalID	Versie	Bf
--					1,00
--					1,00
--					1,00
--					1,00
--					1,00
--					1,00
--					1,00
--					1,00
--					1,00
--					1,00
--					1,00
--					1,00
--					1,00
--					1,00
--					1,00
--					1,00
--					1,00
--					1,00
--					1,00
--					1,00
--					1,00
--					1,00
--					1,00
--					1,00
--					1,00
--					1,00

Model: eerste model Omgevingswet
Groep: (hoofdgroep)
Lijst van Bodemgebieden, voor rekenmethode Wegverkeerslawaai - Omgevingswet, wegverkeer

Groep	ItemID	Grp.ID	Datum	Naam	Omschr.	Vorm	X-1	Y-1	Vormpunten	Omtrek	Oppervlak	Min.lengte	Max.lengte
--	2869	0	13:27, 6 mei 2024			Polygoon	199515,12	488392,87	10	52,73	73,57	0,50	23,12
--	2870	0	13:27, 6 mei 2024			Polygoon	199517,06	488344,92	22	97,78	157,40	0,18	19,09
--	2871	0	13:27, 6 mei 2024			Polygoon	199499,31	488362,42	12	82,03	117,22	1,52	20,00
--	2872	0	13:27, 6 mei 2024			Polygoon	199448,12	488348,01	14	257,72	561,93	1,11	82,91
--	2873	0	13:27, 6 mei 2024			Polygoon	199430,48	488325,24	29	317,03	1344,20	0,38	57,40
--	2874	0	13:27, 6 mei 2024			Polygoon	199398,70	488381,02	6	55,37	107,72	1,52	22,36
--	2875	0	13:27, 6 mei 2024			Polygoon	199469,45	488376,54	5	32,04	56,66	1,40	10,75
--	2876	0	13:27, 6 mei 2024			Polygoon	199451,46	488388,91	7	23,07	32,05	1,89	7,55
--	2877	0	13:27, 6 mei 2024			Polygoon	199379,62	488393,29	5	38,70	60,62	3,99	14,73
--	2878	0	13:27, 6 mei 2024			Polygoon	199455,37	488437,53	36	109,34	549,66	0,16	14,62
--	2879	0	13:27, 6 mei 2024			Polygoon	199460,13	488415,41	4	21,32	15,65	1,74	8,91
--	2880	0	13:27, 6 mei 2024			Polygoon	199487,05	488409,61	8	15,39	12,03	0,40	5,01
--	2881	0	13:27, 6 mei 2024			Polygoon	199472,69	488417,49	6	36,16	26,44	0,36	16,02
--	2882	0	13:27, 6 mei 2024			Polygoon	199474,97	488424,11	15	41,03	64,27	0,38	12,52
--	2883	0	13:27, 6 mei 2024			Polygoon	199467,17	488479,70	9	23,96	24,27	0,17	9,04
--	2884	0	13:27, 6 mei 2024			Polygoon	199479,79	488487,15	4	23,85	25,19	1,38	8,52
--	2885	0	13:27, 6 mei 2024			Polygoon	199425,22	488452,62	4	49,77	75,65	3,44	21,42
--	2886	0	13:27, 6 mei 2024			Polygoon	199424,41	488451,46	9	40,88	106,56	1,88	12,72
--	2887	0	13:27, 6 mei 2024			Polygoon	199410,36	488461,04	6	59,66	178,70	0,85	20,86
--	2888	0	13:27, 6 mei 2024			Polygoon	199384,66	488626,10	17	22,65	17,31	0,44	2,13
--	2889	0	13:27, 6 mei 2024			Polygoon	199423,08	488750,92	23	45,27	42,91	0,76	4,03
--	2890	0	13:27, 6 mei 2024			Polygoon	199413,75	488805,89	16	70,28	260,94	0,28	23,96
--	2891	0	13:27, 6 mei 2024			Polygoon	199435,20	488791,04	18	90,10	184,99	1,08	15,57
--	2892	0	13:27, 6 mei 2024			Polygoon	199433,44	488771,82	13	37,77	88,83	0,46	10,34
--	2893	0	13:27, 6 mei 2024			Polygoon	199476,60	488622,98	8	23,08	19,60	0,28	10,35

Model: eerste model Omgevingswet
Groep: (hoofdgroep)
Lijst van Bodemgebieden, voor rekenmethode Wegverkeerslawaai - Omgevingswet, wegverkeer

Groep	NEN3610ID	Namespace	LokaalID	Versie	Bf
--					1,00
--					1,00
--					1,00
--					1,00
--					1,00
--					1,00
--					1,00
--					1,00
--					1,00
--					1,00
--					1,00
--					1,00
--					1,00
--					1,00
--					1,00
--					1,00
--					1,00
--					1,00
--					1,00
--					1,00
--					1,00
--					1,00
--					1,00
--					1,00
--					1,00
--					1,00

Model: eerste model Omgevingswet
Groep: (hoofdgroep)
Lijst van Bodemgebieden, voor rekenmethode Wegverkeerslawaai - Omgevingswet, wegverkeer

Groep	ItemID	Grp.ID	Datum	Naam	Omschr.	Vorm	X-1	Y-1	Vormpunten	Omtrek	Oppervlak	Min.lengte	Max.lengte
--	2894	0	13:27, 6 mei 2024			Polygoon	199483,55	488640,08	17	29,84	26,17	0,24	5,11
--	2895	0	13:27, 6 mei 2024			Polygoon	199477,27	488583,97	4	18,68	14,51	2,24	7,82
--	2896	0	13:27, 6 mei 2024			Polygoon	199460,07	488552,84	25	90,08	88,64	0,39	16,63
--	2897	0	13:27, 6 mei 2024			Polygoon	199461,71	488560,50	16	77,16	71,03	0,91	15,42
--	2898	0	13:27, 6 mei 2024			Polygoon	199562,83	488512,25	4	32,42	64,38	6,56	9,18
--	2899	0	13:27, 6 mei 2024			Polygoon	199556,42	488523,39	5	26,88	43,52	1,96	8,46
--	2900	0	13:27, 6 mei 2024			Polygoon	199555,99	488604,07	16	64,67	263,16	0,40	12,00
--	2901	0	13:27, 6 mei 2024			Polygoon	199572,94	488586,76	7	27,28	38,01	1,90	10,29
--	2902	0	13:27, 6 mei 2024			Polygoon	199576,66	488523,48	6	56,96	133,37	3,22	16,65
--	2903	0	13:27, 6 mei 2024			Polygoon	199574,11	488571,14	4	38,78	70,08	4,68	14,67
--	2904	0	13:27, 6 mei 2024			Polygoon	199567,35	488757,48	4	26,87	34,81	4,26	10,37
--	2905	0	13:27, 6 mei 2024			Polygoon	199569,68	488567,62	6	28,50	32,20	0,13	11,40
--	2906	0	13:27, 6 mei 2024			Polygoon	199577,06	488506,09	7	57,48	140,04	1,20	15,34
--	2907	0	13:27, 6 mei 2024			Polygoon	199571,95	488544,63	4	23,19	24,44	2,74	8,86
--	2908	0	13:27, 6 mei 2024			Polygoon	199582,69	488445,84	5	19,25	15,60	0,96	7,56
--	2909	0	13:27, 6 mei 2024			Polygoon	199581,70	488456,55	5	39,20	34,45	0,77	17,67
--	2910	0	13:27, 6 mei 2024			Polygoon	199518,69	488490,84	12	18,51	26,64	1,54	1,54
--	2911	0	13:27, 6 mei 2024			Polygoon	199490,30	488490,01	9	69,97	111,43	2,27	19,57
--	2912	0	13:27, 6 mei 2024			Polygoon	199579,57	488480,53	7	25,25	27,12	0,40	9,85
--	2913	0	13:27, 6 mei 2024			Polygoon	199489,75	488432,32	4	55,83	131,01	6,00	22,54
--	2914	0	13:27, 6 mei 2024			Polygoon	199479,58	488428,07	4	77,19	233,60	7,50	31,08
--	2915	0	13:27, 6 mei 2024			Polygoon	199525,45	488396,78	6	60,54	172,28	2,38	23,18
--	2916	0	13:27, 6 mei 2024			Polygoon	199530,26	488456,51	14	64,78	73,31	0,35	16,22
--	2917	0	13:27, 6 mei 2024			Polygoon	199584,13	488429,61	5	30,31	27,76	0,90	13,04
--	2918	0	13:27, 6 mei 2024			Polygoon	199584,75	488412,09	4	19,81	16,73	2,16	7,78

Model: eerste model Omgevingswet
Groep: (hoofdgroep)
Lijst van Bodemgebieden, voor rekenmethode Wegverkeerslawaai - Omgevingswet, wegverkeer

Groep	NEN3610ID	Namespace	LokaalID	Versie	Bf
--					1,00
--					1,00
--					1,00
--					1,00
--					1,00
--					1,00
--					1,00
--					1,00
--					1,00
--					1,00
--					1,00
--					1,00
--					1,00
--					1,00
--					1,00
--					1,00
--					1,00
--					1,00
--					1,00
--					1,00
--					1,00
--					1,00
--					1,00
--					1,00
--					1,00
--					1,00

Model: eerste model Omgevingswet
Groep: (hoofdgroep)
Lijst van Bodemgebieden, voor rekenmethode Wegverkeerslawaai - Omgevingswet, wegverkeer

Groep	ItemID	Grp.ID	Datum	Naam	Omschr.	Vorm	X-1	Y-1	Vormpunten	Omtrek	Oppervlak	Min.lengte	Max.lengte
--	2927	0	13:27, 6 mei 2024			Polygoon	199625,73	488758,73	20	129,35	169,36	0,78	20,72
--	2968	0	13:27, 6 mei 2024			Polygoon	199641,05	488537,38	8	338,33	4532,18	5,15	82,73
--	2969	0	13:27, 6 mei 2024			Polygoon	199606,88	488268,81	14	437,89	5588,34	0,72	171,61
--	2970	0	13:27, 6 mei 2024			Polygoon	199641,05	488679,18	10	331,06	6274,14	2,46	94,57
--	2971	0	13:27, 6 mei 2024			Polygoon	199641,05	488202,50	15	182,75	1685,77	2,04	66,31
--	2977	0	13:27, 6 mei 2024			Polygoon	199669,44	488723,49	8	29,33	29,61	1,19	7,51
--	2978	0	13:27, 6 mei 2024			Polygoon	199656,36	488722,08	7	33,45	42,31	1,35	13,18
--	2979	0	13:27, 6 mei 2024			Polygoon	199582,50	488718,49	6	49,74	118,07	0,38	18,89
--	2980	0	13:27, 6 mei 2024			Polygoon	199641,05	488722,44	4	9,05	3,46	0,77	3,56
--	2981	0	13:27, 6 mei 2024			Polygoon	199641,05	488722,44	4	27,29	35,68	3,53	10,33
--	2982	0	13:27, 6 mei 2024			Polygoon	199623,11	488708,19	24	108,11	137,05	0,36	18,37
--	2983	0	13:27, 6 mei 2024			Polygoon	199591,57	488339,66	4	38,60	29,39	1,63	17,63
--	2984	0	13:27, 6 mei 2024			Polygoon	199641,05	488698,94	25	133,21	546,42	0,49	30,19
--	2985	0	13:27, 6 mei 2024			Polygoon	199641,05	488698,94	32	342,33	494,23	0,30	54,04
--	2992	0	13:27, 6 mei 2024			Polygoon	199641,05	487562,31	14	495,86	749,14	0,41	127,67
--	2994	0	13:27, 6 mei 2024			Polygoon	199641,05	487687,97	3	6,59	1,40	1,05	2,88
--	2995	0	13:27, 6 mei 2024			Polygoon	199641,05	487687,97	16	279,74	357,49	1,10	33,52
--	2996	0	13:27, 6 mei 2024			Polygoon	199641,05	487664,80	9	89,69	232,51	1,33	30,03
--	2997	0	13:27, 6 mei 2024			Polygoon	199641,05	487664,80	11	240,94	768,61	1,66	41,95
--	3000	0	13:27, 6 mei 2024			Polygoon	199641,05	487510,06	42	851,55	7550,85	0,03	146,47
--	3038	0	13:27, 6 mei 2024			Polygoon	197480,72	487589,37	25	323,57	270,48	0,27	46,69
--	3039	0	13:27, 6 mei 2024			Polygoon	197372,31	487500,00	16	299,95	548,46	0,65	71,78
--	3040	0	13:27, 6 mei 2024			Polygoon	197834,08	487589,36	26	427,80	459,75	0,45	92,00
--	3041	0	13:27, 6 mei 2024			Polygoon	198143,83	487372,60	48	427,77	925,44	0,37	37,35
--	3042	0	13:27, 6 mei 2024			Polygoon	198071,07	487639,77	17	430,92	831,27	0,37	124,35

Model: eerste model Omgevingswet
Groep: (hoofdgroep)
Lijst van Bodemgebieden, voor rekenmethode Wegverkeerslawaai - Omgevingswet, wegverkeer

Groep	NEN3610ID	Namespace	LokaalID	Versie	Bf
--					1,00
--					1,00
--					1,00
--					1,00
--					1,00
--					1,00
--					1,00
--					1,00
--					1,00
--					1,00
--					1,00
--					1,00
--					1,00
--					1,00
--					1,00
--					1,00
--					1,00
--					1,00
--					1,00
--					1,00
--					0,00
--					0,00
--					0,00
--					0,00
--					0,00

Model: eerste model Omgevingswet
Groep: (hoofdgroep)
Lijst van Bodemgebieden, voor rekenmethode Wegverkeerslawaai - Omgevingswet, wegverkeer

Groep	ItemID	Grp.ID	Datum	Naam	Omschr.	Vorm	X-1	Y-1	Vormpunten	Omtrek	Oppervlak	Min.lengte	Max.lengte
--	3043	0	13:27, 6 mei 2024			Polygoon	197740,71	487624,16	14	117,15	103,13	0,37	38,27
--	3044	0	13:27, 6 mei 2024			Polygoon	197603,19	487718,62	16	320,56	476,48	0,60	87,86
--	3045	0	13:27, 6 mei 2024			Polygoon	197990,00	488000,00	14	191,97	333,78	1,09	79,23
--	3046	0	13:27, 6 mei 2024			Polygoon	197927,18	487936,82	13	181,80	246,70	0,39	86,42
--	3047	0	13:27, 6 mei 2024			Polygoon	198136,90	488109,03	6	34,21	49,74	2,17	8,66
--	3048	0	13:27, 6 mei 2024			Polygoon	198030,37	488268,81	10	275,01	208,95	0,53	80,22
--	3049	0	13:27, 6 mei 2024			Polygoon	198030,37	488268,81	20	926,10	604,68	1,07	118,29
--	3050	0	13:27, 6 mei 2024			Polygoon	197786,96	487836,15	31	392,62	705,91	0,49	115,01
--	3051	0	13:27, 6 mei 2024			Polygoon	197877,82	487758,04	34	341,74	271,48	0,33	63,61
--	3052	0	13:27, 6 mei 2024			Polygoon	197619,18	487727,04	17	121,60	322,39	0,98	48,76
--	3053	0	13:27, 6 mei 2024			Polygoon	197578,55	487864,51	16	189,91	249,30	0,25	70,72
--	3054	0	13:27, 6 mei 2024			Polygoon	197545,02	487932,98	11	46,19	50,03	0,34	18,82
--	3055	0	13:27, 6 mei 2024			Polygoon	197455,54	488236,98	12	47,18	58,49	0,60	19,24
--	3056	0	13:27, 6 mei 2024			Polygoon	197455,83	488309,33	15	115,68	121,01	0,32	48,43
--	3057	0	13:27, 6 mei 2024			Polygoon	197794,65	488268,81	13	144,32	334,59	3,12	16,94
--	3058	0	13:27, 6 mei 2024			Polygoon	197794,65	488268,81	5	34,05	36,51	2,28	11,94
--	3059	0	13:27, 6 mei 2024			Polygoon	197689,22	488123,11	45	127,98	793,24	1,75	7,27
--	3060	0	13:27, 6 mei 2024			Polygoon	197789,46	488356,27	22	32,30	80,66	0,87	2,82
--	3061	0	13:27, 6 mei 2024			Polygoon	198172,97	488299,83	26	192,28	148,19	0,41	24,89
--	3062	0	13:27, 6 mei 2024			Polygoon	198099,20	488571,34	22	281,37	299,68	0,35	87,57
--	3063	0	13:27, 6 mei 2024			Polygoon	197898,11	488419,95	25	108,22	253,40	0,64	28,74
--	3064	0	13:27, 6 mei 2024			Polygoon	198117,65	488660,46	25	196,00	172,54	0,38	39,39
--	3065	0	13:27, 6 mei 2024			Polygoon	198273,16	488679,36	26	350,33	290,07	0,37	57,64
--	3066	0	13:27, 6 mei 2024			Polygoon	198149,56	488768,65	4	14,48	12,98	3,26	3,97
--	3067	0	13:27, 6 mei 2024			Polygoon	198130,74	488730,08	18	21,11	14,78	0,37	4,33

Model: eerste model Omgevingswet
Groep: (hoofdgroep)
Lijst van Bodemgebieden, voor rekenmethode Wegverkeerslawaai - Omgevingswet, wegverkeer

Groep	NEN3610ID	Namespace	LokaalID	Versie	Bf
--					0,00
--					0,00
--					0,00
--					0,00
--					0,00
--					0,00
--					0,00
--					0,00
--					0,00
--					0,00
--					0,00
--					0,00
--					0,00
--					0,00
--					0,00
--					0,00
--					0,00
--					0,00
--					0,00
--					0,00
--					0,00
--					0,00
--					0,00
--					0,00
--					0,00
--					0,00
--					0,00
--					0,00
--					0,00
--					0,00
--					0,00
--					0,00

Model: eerste model Omgevingswet
Groep: (hoofdgroep)
Lijst van Bodemgebieden, voor rekenmethode Wegverkeerslawaai - Omgevingswet, wegverkeer

Groep	ItemID	Grp.ID	Datum	Naam	Omschr.	Vorm	X-1	Y-1	Vormpunten	Omtrek	Oppervlak	Min.lengte	Max.lengte
--	3068	0	13:27, 6 mei 2024			Polygoon	197702,74	488731,70	14	110,30	116,05	0,31	52,15
--	3069	0	13:27, 6 mei 2024			Polygoon	198031,34	488752,41	17	195,37	139,00	0,43	39,12
--	3070	0	13:27, 6 mei 2024			Polygoon	197639,62	488802,56	17	84,75	94,72	0,58	23,31
--	3071	0	13:27, 6 mei 2024			Polygoon	197697,10	488804,28	11	73,38	67,11	0,22	29,62
--	3072	0	13:27, 6 mei 2024			Polygoon	197748,78	489049,15	8	350,94	628,27	8,46	67,29
--	3079	0	13:27, 6 mei 2024			Polygoon	197384,77	488387,60	18	190,60	134,21	0,54	31,47
--	3080	0	13:27, 6 mei 2024			Polygoon	197458,92	488268,81	30	389,18	145,10	0,40	76,77
--	3081	0	13:27, 6 mei 2024			Polygoon	197458,92	488268,81	6	8,78	2,63	0,44	3,27
--	3138	0	13:27, 6 mei 2024			Polygoon	199641,05	488537,38	4	134,24	897,43	16,09	48,60
--	3143	0	13:27, 6 mei 2024			Polygoon	199641,05	487701,96	4	26,08	22,30	4,51	11,11
--	3161	0	13:27, 6 mei 2024			Polygoon	198998,74	488268,81	12288	184905,97	1355464,60	0,01	473,86
--	3162	0	13:27, 6 mei 2024			Polygoon	198352,19	488472,21	30	302,18	548,17	1,09	56,92
--	3163	0	13:27, 6 mei 2024			Polygoon	198352,19	488431,84	8	45,22	32,68	0,54	14,75
--	3164	0	13:27, 6 mei 2024			Polygoon	199018,30	488268,81	3	3,59	0,51	0,79	1,51
--	3165	0	13:27, 6 mei 2024			Polygoon	199534,88	488268,81	5	17,49	8,90	0,46	7,70
--	3166	0	13:27, 6 mei 2024			Polygoon	198352,19	488249,70	5	72,70	211,54	11,71	16,83
--	3167	0	13:27, 6 mei 2024			Polygoon	198609,30	488268,81	4	89,18	478,41	15,75	25,00
--	3168	0	13:27, 6 mei 2024			Polygoon	199641,05	488193,73	30	250,73	747,53	2,04	34,67
--	3169	0	13:27, 6 mei 2024			Polygoon	199641,05	487510,06	13	349,53	859,08	0,03	68,90
--	3170	0	13:27, 6 mei 2024			Polygoon	199641,05	487557,37	20	497,40	4475,34	1,64	79,80
--	3171	0	13:27, 6 mei 2024			Polygoon	199641,05	487685,09	117	2312,94	22104,94	0,47	127,67
--	3172	0	13:27, 6 mei 2024			Polygoon	198352,19	487588,49	2509	40730,82	303913,77	0,01	412,79
--	3173	0	13:27, 6 mei 2024			Polygoon	198352,19	487547,86	7	76,14	36,97	0,35	35,89
--	3192	0	13:27, 6 mei 2024			Polygoon	198352,19	489475,46	15	65,31	79,82	0,57	17,01
--	3193	0	13:27, 6 mei 2024			Polygoon	198352,19	488355,63	8	87,98	198,91	0,51	39,20

Model: eerste model Omgevingswet
Groep: (hoofdgroep)
Lijst van Bodemgebieden, voor rekenmethode Wegverkeerslawaai - Omgevingswet, wegverkeer

Groep	NEN3610ID	Namespace	LokaalID	Versie	Bf
--					0,00
--					0,00
--					0,00
--					0,00
--					0,00
--					0,00
--					0,00
--					0,00
--					0,00
--					0,00
--					0,00
--					0,00
--					0,00
--					0,00
--					0,00
--					0,00
--					0,00
--					0,00
--					0,00
--					0,00
--					0,00
--					0,00
--					0,00
--					0,00
--					0,00
--					0,00
--					0,00
--					0,00
--					0,00
--					0,00
--					0,00
--					0,00

Model: eerste model Omgevingswet
Groep: (hoofdgroep)
Lijst van Bodemgebieden, voor rekenmethode Wegverkeerslawaai - Omgevingswet, wegverkeer

Groep	ItemID	Grp.ID	Datum	Naam	Omschr.	Vorm	X-1	Y-1	Vormpunten	Omtrek	Oppervlak	Min.lengte	Max.lengte
--	3194	0	13:27, 6 mei 2024			Polygoon	198009,56	489671,35	11	81,25	220,87	2,06	37,45
--	3195	0	13:27, 6 mei 2024			Polygoon	197677,37	489671,35	46	513,72	955,34	0,27	103,36
--	3196	0	13:27, 6 mei 2024			Polygoon	198352,19	489214,91	7761	88098,58	811286,25	0,01	254,89
--	3199	0	13:27, 6 mei 2024			Polygoon	198156,87	488268,81	8	233,69	2224,13	0,34	62,56
--	3200	0	13:27, 6 mei 2024			Polygoon	198352,19	487495,62	117	1729,46	4330,98	0,15	89,34
--	3201	0	13:27, 6 mei 2024			Polygoon	198007,06	488268,81	17	1685,35	10664,20	10,99	488,58
--	3202	0	13:27, 6 mei 2024			Polygoon	198352,19	487649,44	96	1335,75	11670,69	0,40	70,02
--	3203	0	13:27, 6 mei 2024			Polygoon	197982,19	488268,81	144	3290,40	17125,60	0,66	369,93
--	3204	0	13:27, 6 mei 2024			Polygoon	198201,24	488268,81	222	2558,61	20707,32	0,47	76,99
--	3205	0	13:27, 6 mei 2024			Polygoon	197338,98	487520,07	2069	30302,95	338563,09	0,03	233,88
--	3300	0	13:27, 6 mei 2024			Polygoon	198021,68	489655,89	14	67,30	37,29	0,33	20,08
--	3301	0	13:27, 6 mei 2024			Polygoon	198098,85	489671,35	20	49,94	137,02	0,48	15,06
--	3302	0	13:27, 6 mei 2024			Polygoon	198098,85	489671,35	16	43,33	117,02	0,62	15,06
--	3305	0	13:27, 6 mei 2024			Polygoon	197879,09	489589,23	31	286,20	162,22	0,39	45,33
--	3306	0	13:27, 6 mei 2024			Polygoon	197945,14	489612,52	9	146,16	49,85	0,24	51,53
--	3308	0	13:27, 6 mei 2024			Polygoon	197956,85	489671,35	8	72,76	35,43	0,46	34,85
--	3309	0	13:27, 6 mei 2024			Polygoon	198047,80	489605,20	16	386,05	143,03	0,30	112,07
--	3310	0	13:27, 6 mei 2024			Polygoon	198003,23	489595,26	56	618,32	673,90	0,32	61,33
--	3312	0	13:27, 6 mei 2024			Polygoon	197764,11	489446,87	22	315,25	951,52	0,71	61,67
--	3313	0	13:27, 6 mei 2024			Polygoon	198088,76	489596,73	25	396,93	179,77	0,36	61,18
--	3315	0	13:27, 6 mei 2024			Polygoon	198072,57	489671,35	23	446,47	276,03	0,61	71,35
--	3317	0	13:27, 6 mei 2024			Polygoon	198186,42	489671,35	13	354,37	394,88	0,43	79,52
--	3318	0	13:27, 6 mei 2024			Polygoon	198146,71	489671,35	7	45,13	23,87	0,41	20,72
--	3319	0	13:27, 6 mei 2024			Polygoon	198146,71	489671,35	24	387,15	193,78	0,41	74,68
--	3320	0	13:27, 6 mei 2024			Polygoon	198192,93	489490,95	16	376,53	278,18	0,54	99,49

Model: eerste model Omgevingswet
Groep: (hoofdgroep)
Lijst van Bodemgebieden, voor rekenmethode Wegverkeerslawaai - Omgevingswet, wegverkeer

Groep	NEN3610ID	Namespace	LokaalID	Versie	Bf
--					0,00
--					0,00
--					0,00
--					0,00
--					0,00
--					0,00
--					0,00
--					0,00
--					0,00
--					0,00
--					0,00
--					0,00
--					0,00
--					0,00
--					0,00
--					0,00
--					0,00
--					0,00
--					0,00
--					0,00
--					0,00
--					0,00
--					0,00
--					0,00
--					0,00
--					0,00
--					0,00
--					0,00
--					0,00
--					0,00
--					0,00
--					0,00

Model: eerste model Omgevingswet
Groep: (hoofdgroep)
Lijst van Bodemgebieden, voor rekenmethode Wegverkeerslawaai - Omgevingswet, wegverkeer

Groep	ItemID	Grp.ID	Datum	Naam	Omschr.	Vorm	X-1	Y-1	Vormpunten	Omtrek	Oppervlak	Min.lengte	Max.lengte
--	3322	0	13:27, 6 mei 2024			Polygoon	198450,83	489671,35	8	137,73	103,92	0,75	66,26
--	3324	0	13:27, 6 mei 2024			Polygoon	198377,99	489671,35	9	123,01	183,73	0,54	54,21
--	3330	0	13:27, 6 mei 2024			Polygoon	198606,46	489671,35	11	90,10	122,43	0,69	23,67
--	3332	0	13:27, 6 mei 2024			Polygoon	198811,67	489671,35	11	259,76	200,90	0,27	112,27
--	3336	0	13:27, 6 mei 2024			Polygoon	198599,83	489671,35	13	77,52	71,79	0,57	19,75
--	3395	0	13:27, 6 mei 2024			Polygoon	199043,13	489671,35	11	126,21	65,73	0,44	54,89
--	3402	0	13:27, 6 mei 2024			Polygoon	199048,99	489534,12	4	69,90	273,20	10,24	22,47
--	3403	0	13:27, 6 mei 2024			Polygoon	199062,28	489612,80	16	144,56	123,31	0,32	68,22
--	3404	0	13:27, 6 mei 2024			Polygoon	199097,50	489266,15	4	19,10	21,91	3,80	5,71
--	3405	0	13:27, 6 mei 2024			Polygoon	199675,19	489140,32	4	16,22	16,43	4,02	4,09
--	3407	0	13:27, 6 mei 2024			Polygoon	198801,71	488686,10	4	19,02	21,06	3,51	6,00
--	3408	0	13:27, 6 mei 2024			Polygoon	198794,20	488621,25	13	70,39	104,71	0,74	29,55
--	3409	0	13:27, 6 mei 2024			Polygoon	198684,90	488655,97	84	448,93	2041,73	0,49	61,87
--	3410	0	13:27, 6 mei 2024			Polygoon	198666,32	488692,74	7	20,93	22,65	0,83	6,18
--	3411	0	13:27, 6 mei 2024			Polygoon	198654,83	488702,48	8	75,76	66,73	0,39	35,75
--	3412	0	13:27, 6 mei 2024			Polygoon	198802,86	488694,08	13	77,30	286,21	0,16	13,39
--	3413	0	13:27, 6 mei 2024			Polygoon	198977,45	489519,86	14	93,68	76,41	0,29	30,01
--	3414	0	13:27, 6 mei 2024			Polygoon	198939,36	489609,45	24	224,83	287,27	0,50	44,04
--	3415	0	13:27, 6 mei 2024			Polygoon	198826,75	489671,35	10	91,24	64,60	0,62	27,31
--	3416	0	13:27, 6 mei 2024			Polygoon	198828,96	489671,35	19	392,00	220,99	0,43	96,11
--	3417	0	13:27, 6 mei 2024			Polygoon	198857,10	489671,35	18	253,36	285,81	0,54	60,26
--	3418	0	13:27, 6 mei 2024			Polygoon	198567,56	489642,56	37	362,70	269,05	0,29	65,16
--	3419	0	13:27, 6 mei 2024			Polygoon	198664,13	489588,37	18	30,98	53,99	0,49	5,32
--	3420	0	13:27, 6 mei 2024			Polygoon	198486,62	489598,83	5	65,81	34,84	0,93	31,74
--	3421	0	13:27, 6 mei 2024			Polygoon	198524,32	489612,85	29	362,86	379,02	0,37	52,13

Model: eerste model Omgevingswet
Groep: (hoofdgroep)
Lijst van Bodemgebieden, voor rekenmethode Wegverkeerslawaai - Omgevingswet, wegverkeer

Groep	NEN3610ID	Namespace	LokaalID	Versie	Bf
--					0,00
--					0,00
--					0,00
--					0,00
--					0,00
--					0,00
--					0,00
--					0,00
--					0,00
--					0,00
--					0,00
--					0,00
--					0,00
--					0,00
--					0,00
--					0,00
--					0,00
--					0,00
--					0,00
--					0,00
--					0,00
--					0,00
--					0,00
--					0,00
--					0,00
--					0,00
--					0,00
--					0,00
--					0,00
--					0,00
--					0,00
--					0,00

Model: eerste model Omgevingswet
Groep: (hoofdgroep)
Lijst van Bodemgebieden, voor rekenmethode Wegverkeerslawaai - Omgevingswet, wegverkeer

Groep	ItemID	Grp.ID	Datum	Naam	Omschr.	Vorm	X-1	Y-1	Vormpunten	Omtrek	Oppervlak	Min.lengte	Max.lengte
--	3422	0	13:27, 6 mei 2024			Polygoon	198352,19	489659,92	9	193,28	189,85	0,84	88,59
--	3424	0	13:27, 6 mei 2024			Polygoon	198349,37	489671,35	4	26,73	19,54	2,24	12,50
--	3425	0	13:27, 6 mei 2024			Polygoon	198352,19	489589,47	9	120,90	148,03	0,99	51,89
--	3427	0	13:27, 6 mei 2024			Polygoon	198315,36	489671,35	11	194,17	218,80	1,21	45,78
--	3429	0	13:27, 6 mei 2024			Polygoon	198240,34	489671,35	8	295,45	323,34	0,98	145,36
--	3431	0	13:27, 6 mei 2024			Polygoon	198253,69	489671,35	14	397,93	594,17	1,05	89,71
--	3432	0	13:27, 6 mei 2024			Polygoon	198352,19	489520,66	5	6,05	1,08	0,06	2,85
--	3434	0	13:27, 6 mei 2024			Polygoon	198352,19	489517,81	9	338,81	333,32	0,82	97,03
--	3435	0	13:27, 6 mei 2024			Polygoon	198352,19	489494,77	8	61,84	28,14	0,27	28,83
--	3436	0	13:27, 6 mei 2024			Polygoon	198352,19	489494,77	7	13,85	6,12	0,28	5,72
--	3437	0	13:27, 6 mei 2024			Polygoon	198256,09	489499,75	22	199,86	242,43	0,82	42,05
--	3438	0	13:27, 6 mei 2024			Polygoon	198341,68	488852,17	4	19,44	22,83	3,97	5,75
--	3439	0	13:27, 6 mei 2024			Polygoon	198368,24	489226,46	4	18,31	17,98	2,85	6,32
--	3440	0	13:27, 6 mei 2024			Polygoon	198399,30	489531,26	12	48,30	21,40	0,30	21,11
--	3441	0	13:27, 6 mei 2024			Polygoon	198437,16	489561,48	11	61,49	36,43	0,53	18,14
--	3442	0	13:27, 6 mei 2024			Polygoon	198624,47	488930,01	14	58,78	156,19	0,72	9,01
--	3443	0	13:27, 6 mei 2024			Polygoon	198608,28	488912,95	4	30,86	47,04	4,12	11,27
--	3444	0	13:27, 6 mei 2024			Polygoon	198595,66	488683,40	89	804,01	501,10	0,28	53,96
--	3445	0	13:27, 6 mei 2024			Polygoon	199042,31	488430,29	5	19,38	15,83	0,86	7,61
--	3446	0	13:27, 6 mei 2024			Polygoon	199270,93	488441,45	21	245,97	505,89	0,42	34,95
--	3447	0	13:27, 6 mei 2024			Polygoon	199037,00	488421,07	7	33,27	30,23	0,92	11,78
--	3448	0	13:27, 6 mei 2024			Polygoon	198935,47	488412,76	56	319,31	1121,74	0,96	30,62
--	3449	0	13:27, 6 mei 2024			Polygoon	198529,59	488512,76	8	123,31	161,53	0,84	58,45
--	3450	0	13:27, 6 mei 2024			Polygoon	198465,07	488674,40	15	321,09	458,61	0,64	95,93
--	3451	0	13:27, 6 mei 2024			Polygoon	198259,89	488407,51	7	47,42	31,02	0,47	21,08

Model: eerste model Omgevingswet
Groep: (hoofdgroep)
Lijst van Bodemgebieden, voor rekenmethode Wegverkeerslawaai - Omgevingswet, wegverkeer

Groep	NEN3610ID	Namespace	LokaalID	Versie	Bf
--					0,00
--					0,00
--					0,00
--					0,00
--					0,00
--					0,00
--					0,00
--					0,00
--					0,00
--					0,00
--					0,00
--					0,00
--					0,00
--					0,00
--					0,00
--					0,00
--					0,00
--					0,00
--					0,00
--					0,00
--					0,00
--					0,00
--					0,00
--					0,00
--					0,00
--					0,00
--					0,00
--					0,00
--					0,00
--					0,00
--					0,00
--					0,00

Model: eerste model Omgevingswet
Groep: (hoofdgroep)
Lijst van Bodemgebieden, voor rekenmethode Wegverkeerslawaai - Omgevingswet, wegverkeer

Groep	ItemID	Grp.ID	Datum	Naam	Omschr.	Vorm	X-1	Y-1	Vormpunten	Omtrek	Oppervlak	Min.lengte	Max.lengte
--	3452	0	13:27, 6 mei 2024			Polygoon	198627,47	488426,31	15	165,66	1093,50	0,47	39,82
--	3453	0	13:27, 6 mei 2024			Polygoon	198664,46	488496,55	4	27,37	45,39	5,64	8,06
--	3454	0	13:27, 6 mei 2024			Polygoon	198559,02	488398,07	7	186,52	1947,92	1,36	43,79
--	3455	0	13:27, 6 mei 2024			Polygoon	198301,62	487955,17	12	49,56	155,59	1,22	12,85
--	3456	0	13:27, 6 mei 2024			Polygoon	198379,80	487576,32	20	196,26	261,43	0,77	69,64
--	3457	0	13:27, 6 mei 2024			Polygoon	198479,80	487422,17	36	477,52	295,24	0,41	58,04
--	3458	0	13:27, 6 mei 2024			Polygoon	198556,43	487732,73	35	358,13	542,60	0,48	36,89
--	3459	0	13:27, 6 mei 2024			Polygoon	198651,86	488370,54	4	127,78	979,64	23,10	37,72
--	3460	0	13:27, 6 mei 2024			Polygoon	198872,97	487580,07	8	70,92	54,72	0,61	23,57
--	3461	0	13:27, 6 mei 2024			Polygoon	199329,34	487455,59	24	299,29	2601,96	0,21	68,30
--	3462	0	13:27, 6 mei 2024			Polygoon	199428,93	487456,98	77	452,58	3083,97	0,18	59,08
--	3467	0	13:27, 6 mei 2024			Polygoon	199495,54	488153,00	12	29,81	29,34	0,32	11,27
--	3468	0	13:27, 6 mei 2024			Polygoon	199448,32	488424,73	5	15,63	12,52	0,53	5,54
--	3469	0	13:27, 6 mei 2024			Polygoon	199520,05	488240,77	8	32,33	14,34	0,20	15,23
--	3470	0	13:27, 6 mei 2024			Polygoon	199503,18	488201,79	12	35,24	24,22	0,27	10,11
--	3472	0	13:27, 6 mei 2024			Polygoon	199551,44	488268,81	13	30,90	35,36	0,22	5,34
--	3473	0	13:27, 6 mei 2024			Polygoon	199542,76	488268,81	19	242,93	260,15	0,56	55,54
--	3474	0	13:27, 6 mei 2024			Polygoon	199551,44	488268,81	22	256,20	465,96	0,13	29,70
--	388108	0	16:44, 24 apr 2024	A50	27364178	Polygoon	197287,56	482749,00	103	1263,75	4712,46	0,02	92,10
--	407271	0	16:44, 24 apr 2024	A50	27364178	Polygoon	197527,26	483299,06	78	984,38	3810,82	0,01	71,40
--	412078	0	13:29, 6 mei 2024	A50	27364178	Polygoon	198162,16	487783,23	156	4604,99	29631,90	0,01	81,53
--	423815	0	16:44, 24 apr 2024	A50	27364178	Polygoon	197263,52	480451,29	16	170,41	764,04	0,05	53,23
--	424973	0	16:44, 24 apr 2024	13334	27364178	Polygoon	197599,24	483071,51	40	18,28	20,05	0,40	0,49
--	425619	0	16:44, 24 apr 2024	A50	27364178	Polygoon	197645,08	483275,16	62	953,31	3460,67	0,02	37,15
--	426003	0	16:44, 24 apr 2024	A50	27364178	Polygoon	197282,67	480498,85	22	173,37	849,69	0,04	30,64

Model: eerste model Omgevingswet
Groep: (hoofdgroep)
Lijst van Bodemgebieden, voor rekenmethode Wegverkeerslawaai - Omgevingswet, wegverkeer

Groep	NEN3610ID	Namespace	LokaalID	Versie	Bf
--					0,00
--					0,00
--					0,00
--					0,00
--					0,00
--					0,00
--					0,00
--					0,00
--					0,00
--					0,00
--					0,00
--					0,00
--					0,00
--					0,00
--					0,00
--					0,00
--					0,00
--	NL.img.27364178.023e9304-996b-4ac2-af17-4cb617d2b8d3.1	NL.img	27364178.023e9304-996b-4ac2-af17-4cb617d2b8d3	1	0,00
--	NL.img.27364178.7dc20206-b371-447d-8600-b06e28db9b50.1	NL.img	27364178.7dc20206-b371-447d-8600-b06e28db9b50	1	0,00
--	NL.img.27364178.9ad648ba-1ee6-4dcc-9c96-58b5a1a34a14.1	NL.img	27364178.9ad648ba-1ee6-4dcc-9c96-58b5a1a34a14	1	0,50
--	NL.img.27364178.c2421f9d-bae4-4e07-99d6-d68dd0d4c0fc.1	NL.img	27364178.c2421f9d-bae4-4e07-99d6-d68dd0d4c0fc	1	0,50
--	NL.img.27364178.d94da671-5f4d-48f8-8049-fd1c6bc4442c.1	NL.img	27364178.d94da671-5f4d-48f8-8049-fd1c6bc4442c	1	0,00
--	NL.img.27364178.e6344b94-86cb-4b98-8cb3-a7d5eb060a16.1	NL.img	27364178.e6344b94-86cb-4b98-8cb3-a7d5eb060a16	1	0,00
--	NL.img.27364178.ee90b9ed-eab5-4ec1-8d8a-da5d73b02a73.1	NL.img	27364178.ee90b9ed-eab5-4ec1-8d8a-da5d73b02a73	1	0,50

Model: eerste model Omgevingswet
Groep: (hoofdgroep)
Lijst van Bodemgebieden, voor rekenmethode Wegverkeerslawaai - Omgevingswet, wegverkeer

Groep	ItemID	Grp.ID	Datum	Naam	Omschr.	Vorm	X-1	Y-1	Vormpunten	Omtrek	Oppervlak	Min.lengte	Max.lengte
--	426695	0	16:44, 24 apr 2024	A50	27364178	Polygoon	197315,57	482887,23	98	1018,82	3809,89	0,01	77,95
--	426866	0	13:29, 6 mei 2024	A50	27364178	Polygoon	197707,94	489677,56	199	4653,57	29753,81	0,01	45,46

Model: eerste model Omgevingswet
Groep: (hoofdgroep)
Lijst van Bodemgebieden, voor rekenmethode Wegverkeerslawaai - Omgevingswet, wegverkeer

Groep	NEN3610ID	Namespace	LokaalID	Versie	Bf
--	NL.img.27364178.fc7358de-8609-4114-bb71-208ff63472a7.1	NL.img	27364178.fc7358de-8609-4114-bb71-208ff63472a7	1	0,00
--	NL.img.27364178.5a6b87f2-cdde-4c89-ac2f-e23c44220948.1	NL.img	27364178.5a6b87f2-cdde-4c89-ac2f-e23c44220948	1	0,50

Model: eerste model Omgevingswet
Groep: (hoofdgroep)
Lijst van Gebouwen, voor rekenmethode Wegverkeerslawaai - Omgevingswet, wegverkeer

Groep	ItemID	Grp.ID	Datum	Naam	Omschr.	Vorm	X-1	Y-1	Hoogte	Rel.H	Abs.H	Maaiveld	Hdef.
--	3490	0	13:27, 6 mei 2024			Polygoon	198714,42	488598,60	11,99	3,21	11,99	8,78	Absoluut
--	3493	0	13:27, 6 mei 2024			Polygoon	198762,49	488497,36	11,29	2,89	11,29	8,40	Absoluut
--	3508	0	13:27, 6 mei 2024			Polygoon	198982,74	488444,83	15,21	7,03	15,21	8,18	Absoluut
--	3510	0	13:27, 6 mei 2024			Polygoon	198771,45	488386,74	14,84	5,88	14,84	8,96	Absoluut
--	3511	0	13:27, 6 mei 2024			Polygoon	198766,08	488387,23	14,91	5,91	14,91	9,00	Absoluut
--	3520	0	13:27, 6 mei 2024			Polygoon	198842,23	488363,16	11,78	3,27	11,78	8,51	Absoluut
--	3521	0	13:27, 6 mei 2024			Polygoon	198834,52	488355,12	15,14	6,52	15,14	8,62	Absoluut
--	3535	0	13:27, 6 mei 2024			Polygoon	198854,45	489085,95	11,77	2,17	11,77	9,60	Absoluut
--	3551	0	13:27, 6 mei 2024			Polygoon	198169,94	488346,59	14,35	4,09	14,35	10,26	Absoluut
--	3556	0	13:27, 6 mei 2024			Polygoon	197861,38	489108,43	14,88	3,02	14,88	11,86	Absoluut
--	3562	0	13:27, 6 mei 2024			Polygoon	198898,93	488974,91	13,52	3,88	13,52	9,64	Absoluut
--	3577	0	13:27, 6 mei 2024			Polygoon	198629,49	489090,50	12,41	2,47	12,41	9,94	Absoluut
--	3585	0	13:27, 6 mei 2024			Polygoon	198759,34	488428,03	11,27	2,78	11,27	8,49	Absoluut
--	3586	0	13:27, 6 mei 2024			Polygoon	198885,73	488315,01	10,85	2,57	10,85	8,28	Absoluut
--	3587	0	13:27, 6 mei 2024			Polygoon	198894,87	488376,66	10,81	2,72	10,81	8,09	Absoluut
--	3588	0	13:27, 6 mei 2024			Polygoon	198828,84	488391,98	11,00	2,74	11,00	8,26	Absoluut
--	3606	0	13:27, 6 mei 2024			Polygoon	198629,49	489090,50	12,41	2,47	12,41	9,94	Absoluut
--	3607	0	13:27, 6 mei 2024			Polygoon	198568,45	489095,98	12,93	2,26	12,93	10,67	Absoluut
--	3626	0	13:27, 6 mei 2024			Polygoon	198457,97	489095,10	13,17	2,41	13,17	10,76	Absoluut
--	3627	0	13:27, 6 mei 2024			Polygoon	198446,76	489093,19	17,75	7,06	17,75	10,69	Absoluut
--	3647	0	13:27, 6 mei 2024			Polygoon	198736,79	488421,24	14,95	6,05	14,95	8,90	Absoluut
--	3648	0	13:27, 6 mei 2024			Polygoon	198748,02	488420,20	15,32	6,27	15,32	9,05	Absoluut
--	3649	0	13:27, 6 mei 2024			Polygoon	198748,89	488409,89	12,06	3,09	12,06	8,97	Absoluut
--	3650	0	13:27, 6 mei 2024			Polygoon	198815,93	488412,07	15,17	6,54	15,17	8,63	Absoluut
--	3651	0	13:27, 6 mei 2024			Polygoon	198732,04	488381,41	15,81	6,76	15,81	9,05	Absoluut

Model: eerste model Omgevingswet
Groep: (hoofdgroep)
Lijst van Gebouwen, voor rekenmethode Wegverkeerslawaai - Omgevingswet, wegverkeer

Groep	Vormpunten	Omtrek	Oppervlak	Min.lengte	Max.lengte	NEN3610ID	Namespace	LokaalID	Versie	Functie	Gebouwtype	BAG-id	Gemeente	Jaar	AHN-jaar	Trust
--	4	16,51	12,86	2,08	6,17									0	0	0
--	6	9,24	2,58	0,02	4,06									0	0	0
--	18	112,69	517,98	0,07	21,14									0	0	0
--	12	32,70	56,90	0,21	10,50									0	0	0
--	12	32,66	56,66	0,21	10,50									0	0	0
--	7	19,48	19,47	0,13	6,81									0	0	0
--	8	33,11	62,93	0,04	10,49									0	0	0
--	4	15,99	15,28	3,16	4,83									0	0	0
--	4	24,03	35,06	4,99	7,02									0	0	0
--	4	24,56	36,97	5,28	7,00									0	0	0
--	7	28,42	43,39	0,23	9,48									0	0	0
--	4	26,58	32,11	3,07	10,14									0	0	0
--	6	10,65	6,22	0,13	3,60									0	0	0
--	6	11,08	6,88	0,03	3,63									0	0	0
--	4	11,06	6,86	1,88	3,68									0	0	0
--	4	10,33	5,82	1,66	3,50									0	0	0
--	4	26,84	33,17	3,17	10,16									0	0	0
--	4	20,37	21,07	2,89	7,30									0	0	0
--	6	31,48	33,68	2,31	9,52									0	0	0
--	8	32,19	62,07	0,10	9,49									0	0	0
--	4	31,83	56,82	5,40	10,50									0	0	0
--	6	43,98	120,24	0,15	11,82									0	0	0
--	4	24,05	18,68	1,80	10,19									0	0	0
--	24	49,48	120,73	0,18	16,00									0	0	0
--	4	32,86	62,21	5,91	10,52									0	0	0

Model: eerste model Omgevingswet
Groep: (hoofdgroep)
Lijst van Gebouwen, voor rekenmethode Wegverkeerslawaai - Omgevingswet, wegverkeer

Groep	α(i=5)	ρ(i=5)	Cp	Zwevend	Refl. 63	Refl. 125	Refl. 250	Refl. 500	Refl. 1k	Refl. 2k	Refl. 4k	Refl. 8k
--	0,20	0,80	0 dB	False	0,80	0,80	0,80	0,80	0,80	0,80	0,80	0,80
--	0,20	0,80	0 dB	False	0,80	0,80	0,80	0,80	0,80	0,80	0,80	0,80
--	0,20	0,80	0 dB	False	0,80	0,80	0,80	0,80	0,80	0,80	0,80	0,80
--	0,20	0,80	0 dB	False	0,80	0,80	0,80	0,80	0,80	0,80	0,80	0,80
--	0,20	0,80	0 dB	False	0,80	0,80	0,80	0,80	0,80	0,80	0,80	0,80
--	0,20	0,80	0 dB	False	0,80	0,80	0,80	0,80	0,80	0,80	0,80	0,80
--	0,20	0,80	0 dB	False	0,80	0,80	0,80	0,80	0,80	0,80	0,80	0,80
--	0,20	0,80	0 dB	False	0,80	0,80	0,80	0,80	0,80	0,80	0,80	0,80
--	0,20	0,80	0 dB	False	0,80	0,80	0,80	0,80	0,80	0,80	0,80	0,80
--	0,20	0,80	0 dB	False	0,80	0,80	0,80	0,80	0,80	0,80	0,80	0,80
--	0,20	0,80	0 dB	False	0,80	0,80	0,80	0,80	0,80	0,80	0,80	0,80
--	0,20	0,80	0 dB	False	0,80	0,80	0,80	0,80	0,80	0,80	0,80	0,80
--	0,20	0,80	0 dB	False	0,80	0,80	0,80	0,80	0,80	0,80	0,80	0,80
--	0,20	0,80	0 dB	False	0,80	0,80	0,80	0,80	0,80	0,80	0,80	0,80
--	0,20	0,80	0 dB	False	0,80	0,80	0,80	0,80	0,80	0,80	0,80	0,80
--	0,20	0,80	0 dB	False	0,80	0,80	0,80	0,80	0,80	0,80	0,80	0,80
--	0,20	0,80	0 dB	False	0,80	0,80	0,80	0,80	0,80	0,80	0,80	0,80
--	0,20	0,80	0 dB	False	0,80	0,80	0,80	0,80	0,80	0,80	0,80	0,80
--	0,20	0,80	0 dB	False	0,80	0,80	0,80	0,80	0,80	0,80	0,80	0,80
--	0,20	0,80	0 dB	False	0,80	0,80	0,80	0,80	0,80	0,80	0,80	0,80
--	0,20	0,80	0 dB	False	0,80	0,80	0,80	0,80	0,80	0,80	0,80	0,80
--	0,20	0,80	0 dB	False	0,80	0,80	0,80	0,80	0,80	0,80	0,80	0,80
--	0,20	0,80	0 dB	False	0,80	0,80	0,80	0,80	0,80	0,80	0,80	0,80
--	0,20	0,80	0 dB	False	0,80	0,80	0,80	0,80	0,80	0,80	0,80	0,80
--	0,20	0,80	0 dB	False	0,80	0,80	0,80	0,80	0,80	0,80	0,80	0,80
--	0,20	0,80	0 dB	False	0,80	0,80	0,80	0,80	0,80	0,80	0,80	0,80
--	0,20	0,80	0 dB	False	0,80	0,80	0,80	0,80	0,80	0,80	0,80	0,80
--	0,20	0,80	0 dB	False	0,80	0,80	0,80	0,80	0,80	0,80	0,80	0,80
--	0,20	0,80	0 dB	False	0,80	0,80	0,80	0,80	0,80	0,80	0,80	0,80
--	0,20	0,80	0 dB	False	0,80	0,80	0,80	0,80	0,80	0,80	0,80	0,80
--	0,20	0,80	0 dB	False	0,80	0,80	0,80	0,80	0,80	0,80	0,80	0,80
--	0,20	0,80	0 dB	False	0,80	0,80	0,80	0,80	0,80	0,80	0,80	0,80

Model: eerste model Omgevingswet
Groep: (hoofdgroep)
Lijst van Gebouwen, voor rekenmethode Wegverkeerslawaai - Omgevingswet, wegverkeer

Groep	ItemID	Grp.ID	Datum	Naam	Omschr.	Vorm	X-1	Y-1	Hoogte	Rel.H	Abs.H	Maaiveld	Hdef.
--	3652	0	13:27, 6 mei 2024			Polygoon	198740,83	488350,14	18,57	8,83	18,57	9,74	Absoluut
--	3653	0	13:27, 6 mei 2024			Polygoon	198741,06	488352,69	12,94	3,36	12,94	9,58	Absoluut
--	3654	0	13:27, 6 mei 2024			Polygoon	198769,66	488347,92	12,31	3,33	12,31	8,98	Absoluut
--	3655	0	13:27, 6 mei 2024			Polygoon	198765,08	488357,31	15,49	6,50	15,49	8,99	Absoluut
--	3656	0	13:27, 6 mei 2024			Polygoon	198878,31	488335,69	11,60	3,15	11,60	8,45	Absoluut
--	3657	0	13:27, 6 mei 2024			Polygoon	198875,21	488330,55	14,57	6,16	14,57	8,41	Absoluut
--	3658	0	13:27, 6 mei 2024			Polygoon	198914,42	488351,65	14,72	6,50	14,72	8,22	Absoluut
--	3659	0	13:27, 6 mei 2024			Polygoon	198916,18	488397,35	13,86	5,77	13,86	8,09	Absoluut
--	3660	0	13:27, 6 mei 2024			Polygoon	198870,49	488382,08	14,44	6,03	14,44	8,41	Absoluut
--	3661	0	13:27, 6 mei 2024			Polygoon	198871,01	488387,76	14,88	6,50	14,88	8,38	Absoluut
--	3662	0	13:27, 6 mei 2024			Polygoon	198847,43	488419,93	14,89	6,70	14,89	8,19	Absoluut
--	3663	0	13:27, 6 mei 2024			Polygoon	198843,53	488413,81	17,90	9,73	17,90	8,17	Absoluut
--	3664	0	13:27, 6 mei 2024			Polygoon	198839,19	488414,26	11,81	3,69	11,81	8,12	Absoluut
--	3665	0	13:27, 6 mei 2024			Polygoon	198772,42	488415,16	18,27	9,44	18,27	8,83	Absoluut
--	3666	0	13:27, 6 mei 2024			Polygoon	198776,90	488421,08	11,97	3,18	11,97	8,79	Absoluut
--	3667	0	13:27, 6 mei 2024			Polygoon	198772,42	488415,16	15,24	6,41	15,24	8,83	Absoluut
--	3668	0	13:27, 6 mei 2024			Polygoon	198773,54	488438,22	15,29	6,78	15,29	8,51	Absoluut
--	3988	0	13:27, 6 mei 2024			Polygoon	198796,35	488496,89	11,74	3,50	11,74	8,24	Absoluut
--	3989	0	13:27, 6 mei 2024			Polygoon	198783,62	488496,21	17,18	8,88	17,18	8,30	Absoluut
--	3990	0	13:27, 6 mei 2024			Polygoon	198763,58	488509,69	18,79	10,45	18,79	8,34	Absoluut
--	3991	0	13:27, 6 mei 2024			Polygoon	198771,25	488509,88	11,33	2,87	11,33	8,46	Absoluut
--	3994	0	13:27, 6 mei 2024			Polygoon	198967,81	488762,52	11,66	2,62	11,66	9,04	Absoluut
--	3995	0	13:27, 6 mei 2024			Polygoon	198967,81	488762,52	11,69	2,65	11,69	9,04	Absoluut
--	4046	0	13:27, 6 mei 2024			Polygoon	198637,42	489105,73	12,40	2,32	12,40	10,08	Absoluut
--	4047	0	13:27, 6 mei 2024			Polygoon	198612,12	489057,69	12,40	2,31	12,40	10,09	Absoluut

Model: eerste model Omgevingswet
Groep: (hoofdgroep)
Lijst van Gebouwen, voor rekenmethode Wegverkeerslawaai - Omgevingswet, wegverkeer

Groep	Vormpunten	Omtrek	Oppervlak	Min.lengte	Max.lengte	NEN3610ID	Namespace	LokaalID	Versie	Functie	Gebouwtype	BAG-id	Gemeente	Jaar	AHN-jaar	Trust
--	8	34,32	66,07	0,28	8,48									0	0	0
--	4	19,03	17,87	2,56	6,94									0	0	0
--	6	20,32	18,56	0,71	6,93									0	0	0
--	12	34,35	65,05	0,01	10,49									0	0	0
--	14	36,62	66,69	0,20	12,31									0	0	0
--	14	33,14	57,37	0,19	10,48									0	0	0
--	12	33,33	59,97	0,21	10,53									0	0	0
--	12	52,68	108,26	0,16	13,59									0	0	0
--	4	32,77	60,96	5,70	10,70									0	0	0
--	14	36,75	61,06	0,19	12,25									0	0	0
--	4	18,86	19,00	2,92	6,51									0	0	0
--	6	28,38	49,76	0,07	7,72									0	0	0
--	10	35,61	39,72	0,07	7,00									0	0	0
--	6	27,68	46,22	0,33	7,50									0	0	0
--	5	19,05	17,96	2,50	6,94									0	0	0
--	6	19,32	19,72	0,26	6,69									0	0	0
--	4	31,84	56,84	5,40	10,52									0	0	0
--	9	32,67	35,59	1,12	6,94									0	0	0
--	7	35,64	71,41	0,76	10,70									0	0	0
--	10	36,05	71,21	0,02	10,73									0	0	0
--	6	20,96	18,14	1,66	6,57									0	0	0
--	6	34,26	42,21	2,99	9,54									0	0	0
--	6	34,47	42,40	2,94	9,74									0	0	0
--	4	18,37	18,69	2,98	6,20									0	0	0
--	6	19,17	20,15	0,14	6,46									0	0	0

Model: eerste model Omgevingswet
Groep: (hoofdgroep)
Lijst van Gebouwen, voor rekenmethode Wegverkeerslawaai - Omgevingswet, wegverkeer

Groep	α(i=5)	ρ(i=5)	Cp	Zwevend	Refl. 63	Refl. 125	Refl. 250	Refl. 500	Refl. 1k	Refl. 2k	Refl. 4k	Refl. 8k
--	0,20	0,80	0 dB	False	0,80	0,80	0,80	0,80	0,80	0,80	0,80	0,80
--	0,20	0,80	0 dB	False	0,80	0,80	0,80	0,80	0,80	0,80	0,80	0,80
--	0,20	0,80	0 dB	False	0,80	0,80	0,80	0,80	0,80	0,80	0,80	0,80
--	0,20	0,80	0 dB	False	0,80	0,80	0,80	0,80	0,80	0,80	0,80	0,80
--	0,20	0,80	0 dB	False	0,80	0,80	0,80	0,80	0,80	0,80	0,80	0,80
--	0,20	0,80	0 dB	False	0,80	0,80	0,80	0,80	0,80	0,80	0,80	0,80
--	0,20	0,80	0 dB	False	0,80	0,80	0,80	0,80	0,80	0,80	0,80	0,80
--	0,20	0,80	0 dB	False	0,80	0,80	0,80	0,80	0,80	0,80	0,80	0,80
--	0,20	0,80	0 dB	False	0,80	0,80	0,80	0,80	0,80	0,80	0,80	0,80
--	0,20	0,80	0 dB	False	0,80	0,80	0,80	0,80	0,80	0,80	0,80	0,80
--	0,20	0,80	0 dB	False	0,80	0,80	0,80	0,80	0,80	0,80	0,80	0,80
--	0,20	0,80	0 dB	False	0,80	0,80	0,80	0,80	0,80	0,80	0,80	0,80
--	0,20	0,80	0 dB	False	0,80	0,80	0,80	0,80	0,80	0,80	0,80	0,80
--	0,20	0,80	0 dB	False	0,80	0,80	0,80	0,80	0,80	0,80	0,80	0,80
--	0,20	0,80	0 dB	False	0,80	0,80	0,80	0,80	0,80	0,80	0,80	0,80
--	0,20	0,80	0 dB	False	0,80	0,80	0,80	0,80	0,80	0,80	0,80	0,80
--	0,20	0,80	0 dB	False	0,80	0,80	0,80	0,80	0,80	0,80	0,80	0,80
--	0,20	0,80	0 dB	False	0,80	0,80	0,80	0,80	0,80	0,80	0,80	0,80
--	0,20	0,80	0 dB	False	0,80	0,80	0,80	0,80	0,80	0,80	0,80	0,80
--	0,20	0,80	0 dB	False	0,80	0,80	0,80	0,80	0,80	0,80	0,80	0,80
--	0,20	0,80	0 dB	False	0,80	0,80	0,80	0,80	0,80	0,80	0,80	0,80
--	0,20	0,80	0 dB	False	0,80	0,80	0,80	0,80	0,80	0,80	0,80	0,80
--	0,20	0,80	0 dB	False	0,80	0,80	0,80	0,80	0,80	0,80	0,80	0,80
--	0,20	0,80	0 dB	False	0,80	0,80	0,80	0,80	0,80	0,80	0,80	0,80
--	0,20	0,80	0 dB	False	0,80	0,80	0,80	0,80	0,80	0,80	0,80	0,80
--	0,20	0,80	0 dB	False	0,80	0,80	0,80	0,80	0,80	0,80	0,80	0,80
--	0,20	0,80	0 dB	False	0,80	0,80	0,80	0,80	0,80	0,80	0,80	0,80
--	0,20	0,80	0 dB	False	0,80	0,80	0,80	0,80	0,80	0,80	0,80	0,80
--	0,20	0,80	0 dB	False	0,80	0,80	0,80	0,80	0,80	0,80	0,80	0,80
--	0,20	0,80	0 dB	False	0,80	0,80	0,80	0,80	0,80	0,80	0,80	0,80
--	0,20	0,80	0 dB	False	0,80	0,80	0,80	0,80	0,80	0,80	0,80	0,80
--	0,20	0,80	0 dB	False	0,80	0,80	0,80	0,80	0,80	0,80	0,80	0,80

Model: eerste model Omgevingswet
Groep: (hoofdgroep)
Lijst van Gebouwen, voor rekenmethode Wegverkeerslawaai - Omgevingswet, wegverkeer

Groep	ItemID	Grp.ID	Datum	Naam	Omschr.	Vorm	X-1	Y-1	Hoogte	Rel.H	Abs.H	Maaiveld	Hdef.
--	4048	0	13:27, 6 mei 2024			Polygoon	198613,50	489060,39	12,41	2,45	12,41	9,96	Absoluut
--	4050	0	13:27, 6 mei 2024			Polygoon	198591,05	489063,37	17,00	6,85	17,00	10,15	Absoluut
--	4172	0	13:27, 6 mei 2024			Polygoon	197953,80	488896,65	17,09	5,21	17,09	11,88	Absoluut
--	4173	0	13:27, 6 mei 2024			Polygoon	198197,36	488431,25	12,78	2,55	12,78	10,23	Absoluut
--	4305	0	13:27, 6 mei 2024			Polygoon	198928,48	489117,33	15,44	5,90	15,44	9,54	Absoluut
--	4306	0	13:27, 6 mei 2024			Polygoon	198928,48	489117,33	12,35	2,81	12,35	9,54	Absoluut
--	4314	0	13:27, 6 mei 2024			Polygoon	198432,69	489111,68	17,25	6,44	17,25	10,81	Absoluut
--	4315	0	13:27, 6 mei 2024			Polygoon	198425,50	489109,63	13,34	2,56	13,34	10,78	Absoluut
--	4322	0	13:27, 6 mei 2024			Polygoon	198467,70	489116,44	14,96	4,18	14,96	10,78	Absoluut
--	4323	0	13:27, 6 mei 2024			Polygoon	198553,58	489074,75	17,97	7,56	17,97	10,41	Absoluut
--	4327	0	13:27, 6 mei 2024			Polygoon	198590,41	489044,07	16,99	6,63	16,99	10,36	Absoluut
--	4328	0	13:27, 6 mei 2024			Polygoon	198593,28	489042,49	12,98	2,62	12,98	10,36	Absoluut
--	4329	0	13:27, 6 mei 2024			Polygoon	198614,44	489088,97	16,99	6,77	16,99	10,22	Absoluut
--	4330	0	13:27, 6 mei 2024			Polygoon	198615,86	489088,20	12,81	2,62	12,81	10,19	Absoluut
--	4334	0	13:27, 6 mei 2024			Polygoon	198627,56	489063,59	12,61	2,56	12,61	10,05	Absoluut
--	4335	0	13:27, 6 mei 2024			Polygoon	198635,59	489059,23	16,62	6,68	16,62	9,94	Absoluut
--	4336	0	13:27, 6 mei 2024			Polygoon	198624,68	489038,53	16,59	6,91	16,59	9,68	Absoluut
--	4339	0	13:27, 6 mei 2024			Polygoon	198648,54	489107,73	12,84	2,89	12,84	9,95	Absoluut
--	4340	0	13:27, 6 mei 2024			Polygoon	198659,91	489104,76	16,73	6,68	16,73	10,05	Absoluut
--	4341	0	13:27, 6 mei 2024			Polygoon	198640,97	489088,38	16,08	6,12	16,08	9,96	Absoluut
--	4342	0	13:27, 6 mei 2024			Polygoon	198642,47	489091,23	12,77	2,80	12,77	9,97	Absoluut
--	4343	0	13:27, 6 mei 2024			Polygoon	198646,79	489080,02	17,64	7,61	17,64	10,03	Absoluut
--	4344	0	13:27, 6 mei 2024			Polygoon	198633,16	489083,63	12,60	2,59	12,60	10,01	Absoluut
--	4345	0	13:27, 6 mei 2024			Polygoon	198651,77	489011,27	12,85	3,22	12,85	9,63	Absoluut
--	4346	0	13:27, 6 mei 2024			Polygoon	198702,29	489100,66	12,61	2,42	12,61	10,19	Absoluut

Model: eerste model Omgevingswet
Groep: (hoofdgroep)
Lijst van Gebouwen, voor rekenmethode Wegverkeerslawaai - Omgevingswet, wegverkeer

Groep	Vormpunten	Omtrek	Oppervlak	Min.lengte	Max.lengte	NEN3610ID	Namespace	LokaalID	Versie	Functie	Gebouwtype	BAG-id	Gemeente	Jaar	AHN-jaar	Trust
--	4	19,76	22,08	3,33	6,46									0	0	0
--	6	27,72	46,46	0,13	8,18									0	0	0
--	20	132,26	547,51	0,05	17,36									0	0	0
--	4	17,47	18,74	3,80	4,94									0	0	0
--	4	24,07	35,64	5,27	6,80									0	0	0
--	7	24,39	12,89	2,53	5,28									0	0	0
--	8	29,78	52,53	0,01	9,10									0	0	0
--	9	24,92	20,85	0,01	7,24									0	0	0
--	4	13,96	11,80	2,86	4,12									0	0	0
--	4	32,43	65,36	7,49	8,74									0	0	0
--	6	28,49	48,54	0,12	8,44									0	0	0
--	4	12,20	9,18	2,73	3,43									0	0	0
--	9	29,32	49,74	0,17	8,72									0	0	0
--	5	8,39	4,51	1,18	2,42									0	0	0
--	4	14,44	12,65	2,90	4,22									0	0	0
--	6	30,66	56,34	0,05	9,13									0	0	0
--	6	30,32	54,55	0,06	9,24									0	0	0
--	6	11,17	6,56	0,05	3,20									0	0	0
--	8	30,49	55,67	0,01	9,11									0	0	0
--	8	30,29	54,38	0,02	9,26									0	0	0
--	4	11,60	8,39	2,81	3,05									0	0	0
--	10	31,53	58,68	0,05	9,02									0	0	0
--	6	16,12	15,74	0,11	4,68									0	0	0
--	4	9,75	3,02	0,73	4,18									0	0	0
--	7	26,57	29,06	0,90	7,56									0	0	0

Model: eerste model Omgevingswet
Groep: (hoofdgroep)
Lijst van Gebouwen, voor rekenmethode Wegverkeerslawaai - Omgevingswet, wegverkeer

Groep	α(i=5)	ρ(i=5)	Cp	Zwevend	Refl. 63	Refl. 125	Refl. 250	Refl. 500	Refl. 1k	Refl. 2k	Refl. 4k	Refl. 8k
--	0,20	0,80	0 dB	False	0,80	0,80	0,80	0,80	0,80	0,80	0,80	0,80
--	0,20	0,80	0 dB	False	0,80	0,80	0,80	0,80	0,80	0,80	0,80	0,80
--	0,20	0,80	0 dB	False	0,80	0,80	0,80	0,80	0,80	0,80	0,80	0,80
--	0,20	0,80	0 dB	False	0,80	0,80	0,80	0,80	0,80	0,80	0,80	0,80
--	0,20	0,80	0 dB	False	0,80	0,80	0,80	0,80	0,80	0,80	0,80	0,80
--	0,20	0,80	0 dB	False	0,80	0,80	0,80	0,80	0,80	0,80	0,80	0,80
--	0,20	0,80	0 dB	False	0,80	0,80	0,80	0,80	0,80	0,80	0,80	0,80
--	0,20	0,80	0 dB	False	0,80	0,80	0,80	0,80	0,80	0,80	0,80	0,80
--	0,20	0,80	0 dB	False	0,80	0,80	0,80	0,80	0,80	0,80	0,80	0,80
--	0,20	0,80	0 dB	False	0,80	0,80	0,80	0,80	0,80	0,80	0,80	0,80
--	0,20	0,80	0 dB	False	0,80	0,80	0,80	0,80	0,80	0,80	0,80	0,80
--	0,20	0,80	0 dB	False	0,80	0,80	0,80	0,80	0,80	0,80	0,80	0,80
--	0,20	0,80	0 dB	False	0,80	0,80	0,80	0,80	0,80	0,80	0,80	0,80
--	0,20	0,80	0 dB	False	0,80	0,80	0,80	0,80	0,80	0,80	0,80	0,80
--	0,20	0,80	0 dB	False	0,80	0,80	0,80	0,80	0,80	0,80	0,80	0,80
--	0,20	0,80	0 dB	False	0,80	0,80	0,80	0,80	0,80	0,80	0,80	0,80
--	0,20	0,80	0 dB	False	0,80	0,80	0,80	0,80	0,80	0,80	0,80	0,80
--	0,20	0,80	0 dB	False	0,80	0,80	0,80	0,80	0,80	0,80	0,80	0,80
--	0,20	0,80	0 dB	False	0,80	0,80	0,80	0,80	0,80	0,80	0,80	0,80
--	0,20	0,80	0 dB	False	0,80	0,80	0,80	0,80	0,80	0,80	0,80	0,80
--	0,20	0,80	0 dB	False	0,80	0,80	0,80	0,80	0,80	0,80	0,80	0,80
--	0,20	0,80	0 dB	False	0,80	0,80	0,80	0,80	0,80	0,80	0,80	0,80
--	0,20	0,80	0 dB	False	0,80	0,80	0,80	0,80	0,80	0,80	0,80	0,80
--	0,20	0,80	0 dB	False	0,80	0,80	0,80	0,80	0,80	0,80	0,80	0,80
--	0,20	0,80	0 dB	False	0,80	0,80	0,80	0,80	0,80	0,80	0,80	0,80
--	0,20	0,80	0 dB	False	0,80	0,80	0,80	0,80	0,80	0,80	0,80	0,80
--	0,20	0,80	0 dB	False	0,80	0,80	0,80	0,80	0,80	0,80	0,80	0,80
--	0,20	0,80	0 dB	False	0,80	0,80	0,80	0,80	0,80	0,80	0,80	0,80
--	0,20	0,80	0 dB	False	0,80	0,80	0,80	0,80	0,80	0,80	0,80	0,80
--	0,20	0,80	0 dB	False	0,80	0,80	0,80	0,80	0,80	0,80	0,80	0,80
--	0,20	0,80	0 dB	False	0,80	0,80	0,80	0,80	0,80	0,80	0,80	0,80
--	0,20	0,80	0 dB	False	0,80	0,80	0,80	0,80	0,80	0,80	0,80	0,80

Model: eerste model Omgevingswet
Groep: (hoofdgroep)
Lijst van Gebouwen, voor rekenmethode Wegverkeerslawaai - Omgevingswet, wegverkeer

Groep	ItemID	Grp.ID	Datum	Naam	Omschr.	Vorm	X-1	Y-1	Hoogte	Rel.H	Abs.H	Maaiveld	Hdef.
--	4347	0	13:27, 6 mei 2024			Polygoon	198701,53	489105,40	16,95	6,84	16,95	10,11	Absoluut
--	4348	0	13:27, 6 mei 2024			Polygoon	198767,47	488969,91	15,08	5,71	15,08	9,37	Absoluut
--	4349	0	13:27, 6 mei 2024			Polygoon	198785,21	489030,82	15,41	5,52	15,41	9,89	Absoluut
--	4350	0	13:27, 6 mei 2024			Polygoon	198789,78	489028,92	12,26	2,30	12,26	9,96	Absoluut
--	4351	0	13:27, 6 mei 2024			Polygoon	198802,17	488976,97	15,10	5,28	15,10	9,82	Absoluut
--	4352	0	13:27, 6 mei 2024			Polygoon	198805,00	488989,68	12,02	2,37	12,02	9,65	Absoluut
--	4353	0	13:27, 6 mei 2024			Polygoon	198798,00	488974,17	11,82	2,16	11,82	9,66	Absoluut
--	4354	0	13:27, 6 mei 2024			Polygoon	198772,46	488986,96	15,22	5,52	15,22	9,70	Absoluut
--	4355	0	13:27, 6 mei 2024			Polygoon	198800,81	489058,50	15,36	5,57	15,36	9,79	Absoluut
--	4356	0	13:27, 6 mei 2024			Polygoon	198800,35	489052,00	12,07	2,34	12,07	9,73	Absoluut
--	4357	0	13:27, 6 mei 2024			Polygoon	198863,09	489074,47	12,21	2,68	12,21	9,53	Absoluut
--	4358	0	13:27, 6 mei 2024			Polygoon	198864,62	489072,58	15,67	6,13	15,67	9,54	Absoluut
--	4359	0	13:27, 6 mei 2024			Polygoon	198850,18	489080,38	12,26	2,73	12,26	9,53	Absoluut
--	4360	0	13:27, 6 mei 2024			Polygoon	198852,00	489067,76	15,74	6,16	15,74	9,58	Absoluut
--	4362	0	13:27, 6 mei 2024			Polygoon	198909,36	489115,34	11,86	2,27	11,86	9,59	Absoluut
--	4677	0	13:27, 6 mei 2024			Polygoon	198431,17	488072,61	15,54	5,02	15,54	10,52	Absoluut
--	4685	0	13:27, 6 mei 2024			Polygoon	198848,40	488391,98	15,20	6,94	15,20	8,26	Absoluut
--	4686	0	13:27, 6 mei 2024			Polygoon	198810,29	488299,47	12,03	2,73	12,03	9,30	Absoluut
--	4687	0	13:27, 6 mei 2024			Polygoon	198917,05	488472,62	11,05	2,92	11,05	8,13	Absoluut
--	4688	0	13:27, 6 mei 2024			Polygoon	198947,02	488511,76	15,61	7,46	15,61	8,15	Absoluut
--	4689	0	13:27, 6 mei 2024			Polygoon	198917,12	488485,41	16,35	8,22	16,35	8,13	Absoluut
--	4736	0	13:27, 6 mei 2024			Polygoon	198799,45	488479,21	11,17	2,82	11,17	8,35	Absoluut
--	4737	0	13:27, 6 mei 2024			Polygoon	198784,42	488457,68	11,20	2,82	11,20	8,38	Absoluut
--	4738	0	13:27, 6 mei 2024			Polygoon	198778,69	488468,66	14,97	6,70	14,97	8,27	Absoluut
--	4739	0	13:27, 6 mei 2024			Polygoon	198800,02	488305,88	11,53	2,73	11,53	8,80	Absoluut

Model: eerste model Omgevingswet
Groep: (hoofdgroep)
Lijst van Gebouwen, voor rekenmethode Wegverkeerslawaai - Omgevingswet, wegverkeer

Groep	Vormpunten	Omtrek	Oppervlak	Min.lengte	Max.lengte	NEN3610ID	Namespace	LokaalID	Versie	Functie	Gebouwtype	BAG-id	Gemeente	Jaar	AHN-jaar	Trust
--	9	32,50	63,40	0,09	9,36									0	0	0
--	14	46,73	102,71	0,40	8,84									0	0	0
--	6	24,72	38,19	0,03	6,41									0	0	0
--	16	52,85	55,87	0,03	8,16									0	0	0
--	14	38,85	84,76	0,06	11,09									0	0	0
--	8	9,04	4,01	0,06	2,20									0	0	0
--	16	45,92	40,53	0,05	9,71									0	0	0
--	12	46,33	84,90	1,05	12,05									0	0	0
--	8	28,43	38,25	0,07	6,36									0	0	0
--	6	8,59	4,45	0,07	2,20									0	0	0
--	10	25,51	26,44	0,51	6,36									0	0	0
--	4	27,14	45,79	6,21	7,32									0	0	0
--	10	26,26	28,42	0,32	6,26									0	0	0
--	4	26,92	45,06	6,26	7,21									0	0	0
--	4	8,37	2,66	0,68	3,41									0	0	0
--	14	48,42	97,30	0,10	8,28									0	0	0
--	12	32,64	56,54	0,20	10,49									0	0	0
--	4	10,25	6,36	2,11	3,01									0	0	0
--	27	276,53	1054,04	0,01	41,88									0	0	0
--	6	127,07	905,65	0,13	41,88									0	0	0
--	32	238,20	2095,76	0,01	38,14									0	0	0
--	4	20,15	21,67	3,10	6,97									0	0	0
--	10	33,67	23,60	0,11	6,82									0	0	0
--	10	36,29	73,73	0,15	7,59									0	0	0
--	4	10,63	6,31	1,78	3,53									0	0	0

Model: eerste model Omgevingswet
Groep: (hoofdgroep)
Lijst van Gebouwen, voor rekenmethode Wegverkeerslawaai - Omgevingswet, wegverkeer

Groep	α(i=5)	ρ(i=5)	Cp	Zwevend	Refl. 63	Refl. 125	Refl. 250	Refl. 500	Refl. 1k	Refl. 2k	Refl. 4k	Refl. 8k
--	0,20	0,80	0 dB	False	0,80	0,80	0,80	0,80	0,80	0,80	0,80	0,80
--	0,20	0,80	0 dB	False	0,80	0,80	0,80	0,80	0,80	0,80	0,80	0,80
--	0,20	0,80	0 dB	False	0,80	0,80	0,80	0,80	0,80	0,80	0,80	0,80
--	0,20	0,80	0 dB	False	0,80	0,80	0,80	0,80	0,80	0,80	0,80	0,80
--	0,20	0,80	0 dB	False	0,80	0,80	0,80	0,80	0,80	0,80	0,80	0,80
--	0,20	0,80	0 dB	False	0,80	0,80	0,80	0,80	0,80	0,80	0,80	0,80
--	0,20	0,80	0 dB	False	0,80	0,80	0,80	0,80	0,80	0,80	0,80	0,80
--	0,20	0,80	0 dB	False	0,80	0,80	0,80	0,80	0,80	0,80	0,80	0,80
--	0,20	0,80	0 dB	False	0,80	0,80	0,80	0,80	0,80	0,80	0,80	0,80
--	0,20	0,80	0 dB	False	0,80	0,80	0,80	0,80	0,80	0,80	0,80	0,80
--	0,20	0,80	0 dB	False	0,80	0,80	0,80	0,80	0,80	0,80	0,80	0,80
--	0,20	0,80	0 dB	False	0,80	0,80	0,80	0,80	0,80	0,80	0,80	0,80
--	0,20	0,80	0 dB	False	0,80	0,80	0,80	0,80	0,80	0,80	0,80	0,80
--	0,20	0,80	0 dB	False	0,80	0,80	0,80	0,80	0,80	0,80	0,80	0,80
--	0,20	0,80	0 dB	False	0,80	0,80	0,80	0,80	0,80	0,80	0,80	0,80
--	0,20	0,80	0 dB	False	0,80	0,80	0,80	0,80	0,80	0,80	0,80	0,80
--	0,20	0,80	0 dB	False	0,80	0,80	0,80	0,80	0,80	0,80	0,80	0,80
--	0,20	0,80	0 dB	False	0,80	0,80	0,80	0,80	0,80	0,80	0,80	0,80
--	0,20	0,80	0 dB	False	0,80	0,80	0,80	0,80	0,80	0,80	0,80	0,80
--	0,20	0,80	0 dB	False	0,80	0,80	0,80	0,80	0,80	0,80	0,80	0,80
--	0,20	0,80	0 dB	False	0,80	0,80	0,80	0,80	0,80	0,80	0,80	0,80
--	0,20	0,80	0 dB	False	0,80	0,80	0,80	0,80	0,80	0,80	0,80	0,80
--	0,20	0,80	0 dB	False	0,80	0,80	0,80	0,80	0,80	0,80	0,80	0,80
--	0,20	0,80	0 dB	False	0,80	0,80	0,80	0,80	0,80	0,80	0,80	0,80
--	0,20	0,80	0 dB	False	0,80	0,80	0,80	0,80	0,80	0,80	0,80	0,80
--	0,20	0,80	0 dB	False	0,80	0,80	0,80	0,80	0,80	0,80	0,80	0,80
--	0,20	0,80	0 dB	False	0,80	0,80	0,80	0,80	0,80	0,80	0,80	0,80
--	0,20	0,80	0 dB	False	0,80	0,80	0,80	0,80	0,80	0,80	0,80	0,80
--	0,20	0,80	0 dB	False	0,80	0,80	0,80	0,80	0,80	0,80	0,80	0,80
--	0,20	0,80	0 dB	False	0,80	0,80	0,80	0,80	0,80	0,80	0,80	0,80
--	0,20	0,80	0 dB	False	0,80	0,80	0,80	0,80	0,80	0,80	0,80	0,80
--	0,20	0,80	0 dB	False	0,80	0,80	0,80	0,80	0,80	0,80	0,80	0,80

Model: eerste model Omgevingswet
Groep: (hoofdgroep)
Lijst van Gebouwen, voor rekenmethode Wegverkeerslawaai - Omgevingswet, wegverkeer

Groep	ItemID	Grp.ID	Datum	Naam	Omschr.	Vorm	X-1	Y-1	Hoogte	Rel.H	Abs.H	Maaiveld	Hdef.
--	4740	0	13:27, 6 mei 2024			Polygoon	198814,92	488304,48	11,53	2,66	11,53	8,87	Absoluut
--	4741	0	13:27, 6 mei 2024			Polygoon	198846,34	488316,37	16,85	7,83	16,85	9,02	Absoluut
--	4742	0	13:27, 6 mei 2024			Polygoon	198950,34	488319,17	13,36	5,39	13,36	7,97	Absoluut
--	4751	0	13:27, 6 mei 2024			Polygoon	198836,43	488403,98	11,58	3,42	11,58	8,16	Absoluut
--	4752	0	13:27, 6 mei 2024			Polygoon	198850,36	488407,14	14,78	6,58	14,78	8,20	Absoluut
--	4768	0	13:27, 6 mei 2024			Polygoon	198701,40	488348,75	17,48	7,96	17,48	9,52	Absoluut
--	4769	0	13:27, 6 mei 2024			Polygoon	198702,84	488363,54	17,24	8,01	17,24	9,23	Absoluut
--	4770	0	13:27, 6 mei 2024			Polygoon	198708,95	488429,14	16,89	8,00	16,89	8,89	Absoluut
--	4771	0	13:27, 6 mei 2024			Polygoon	198710,54	488446,24	16,88	8,04	16,88	8,84	Absoluut
--	4772	0	13:27, 6 mei 2024			Polygoon	198716,42	488480,77	16,92	8,31	16,92	8,61	Absoluut
--	4773	0	13:27, 6 mei 2024			Polygoon	198715,40	488470,11	17,00	8,30	17,00	8,70	Absoluut
--	4774	0	13:27, 6 mei 2024			Polygoon	198668,83	488362,76	17,20	7,92	17,20	9,28	Absoluut
--	4775	0	13:27, 6 mei 2024			Polygoon	198685,44	488419,62	12,17	3,12	12,17	9,05	Absoluut
--	4776	0	13:27, 6 mei 2024			Polygoon	198637,08	488536,02	12,67	3,54	12,67	9,13	Absoluut
--	4777	0	13:27, 6 mei 2024			Polygoon	198636,28	488530,39	16,13	6,98	16,13	9,15	Absoluut
--	4778	0	13:27, 6 mei 2024			Polygoon	198674,71	488426,07	17,07	8,00	17,07	9,07	Absoluut
--	4779	0	13:27, 6 mei 2024			Polygoon	198610,46	488541,99	16,18	7,11	16,18	9,07	Absoluut
--	4780	0	13:27, 6 mei 2024			Polygoon	198687,45	488441,11	12,17	2,99	12,17	9,18	Absoluut
--	4781	0	13:27, 6 mei 2024			Polygoon	198676,21	488442,16	17,07	7,91	17,07	9,16	Absoluut
--	4782	0	13:27, 6 mei 2024			Polygoon	198684,56	488461,22	14,19	5,32	14,19	8,87	Absoluut
--	4783	0	13:27, 6 mei 2024			Polygoon	198593,90	488559,37	16,16	7,25	16,16	8,91	Absoluut
--	4784	0	13:27, 6 mei 2024			Polygoon	198703,62	488459,46	14,20	5,40	14,20	8,80	Absoluut
--	4785	0	13:27, 6 mei 2024			Polygoon	198575,28	488555,54	17,21	8,20	17,21	9,01	Absoluut
--	4786	0	13:27, 6 mei 2024			Polygoon	198568,87	488554,96	12,03	3,05	12,03	8,98	Absoluut
--	4787	0	13:27, 6 mei 2024			Polygoon	198566,34	488562,14	16,17	7,17	16,17	9,00	Absoluut

Model: eerste model Omgevingswet
Groep: (hoofdgroep)
Lijst van Gebouwen, voor rekenmethode Wegverkeerslawaai - Omgevingswet, wegverkeer

Groep	Vormpunten	Omtrek	Oppervlak	Min.lengte	Max.lengte	NEN3610ID	Namespace	LokaalID	Versie	Functie	Gebouwtype	BAG-id	Gemeente	Jaar	AHN-jaar	Trust
--	4	10,65	6,35	1,80	3,53									0	0	0
--	17	153,17	702,20	0,05	52,79									0	0	0
--	12	52,60	132,61	0,64	7,25									0	0	0
--	12	21,24	12,12	0,65	5,49									0	0	0
--	17	46,70	118,92	0,21	12,89									0	0	0
--	4	29,08	50,21	5,64	8,90									0	0	0
--	6	30,22	55,21	0,11	8,92									0	0	0
--	4	29,27	51,01	5,72	8,91									0	0	0
--	4	30,29	55,56	6,23	8,91									0	0	0
--	4	33,29	63,56	5,91	10,72									0	0	0
--	4	33,22	63,19	5,87	10,71									0	0	0
--	4	28,68	48,36	5,42	8,92									0	0	0
--	4	15,42	10,73	1,82	5,88									0	0	0
--	4	15,98	13,10	2,30	5,69									0	0	0
--	4	29,41	51,30	5,69	9,02									0	0	0
--	6	33,23	47,99	0,24	11,29									0	0	0
--	4	28,96	49,58	5,55	8,94									0	0	0
--	4	15,75	11,35	1,79	5,98									0	0	0
--	4	30,73	56,12	5,98	9,49									0	0	0
--	4	34,26	68,71	6,40	10,73									0	0	0
--	4	28,99	49,67	5,55	8,94									0	0	0
--	4	34,51	70,03	6,52	10,73									0	0	0
--	6	34,58	66,12	0,26	11,20									0	0	0
--	12	33,91	26,20	0,07	6,48									0	0	0
--	4	29,70	52,88	5,93	8,92									0	0	0

Model: eerste model Omgevingswet
Groep: (hoofdgroep)
Lijst van Gebouwen, voor rekenmethode Wegverkeerslawaai - Omgevingswet, wegverkeer

Groep	α(i=5)	ρ(i=5)	Cp	Zwevend	Refl. 63	Refl. 125	Refl. 250	Refl. 500	Refl. 1k	Refl. 2k	Refl. 4k	Refl. 8k
--	0,20	0,80	0 dB	False	0,80	0,80	0,80	0,80	0,80	0,80	0,80	0,80
--	0,20	0,80	0 dB	False	0,80	0,80	0,80	0,80	0,80	0,80	0,80	0,80
--	0,20	0,80	0 dB	False	0,80	0,80	0,80	0,80	0,80	0,80	0,80	0,80
--	0,20	0,80	0 dB	False	0,80	0,80	0,80	0,80	0,80	0,80	0,80	0,80
--	0,20	0,80	0 dB	False	0,80	0,80	0,80	0,80	0,80	0,80	0,80	0,80
--	0,20	0,80	0 dB	False	0,80	0,80	0,80	0,80	0,80	0,80	0,80	0,80
--	0,20	0,80	0 dB	False	0,80	0,80	0,80	0,80	0,80	0,80	0,80	0,80
--	0,20	0,80	0 dB	False	0,80	0,80	0,80	0,80	0,80	0,80	0,80	0,80
--	0,20	0,80	0 dB	False	0,80	0,80	0,80	0,80	0,80	0,80	0,80	0,80
--	0,20	0,80	0 dB	False	0,80	0,80	0,80	0,80	0,80	0,80	0,80	0,80
--	0,20	0,80	0 dB	False	0,80	0,80	0,80	0,80	0,80	0,80	0,80	0,80
--	0,20	0,80	0 dB	False	0,80	0,80	0,80	0,80	0,80	0,80	0,80	0,80
--	0,20	0,80	0 dB	False	0,80	0,80	0,80	0,80	0,80	0,80	0,80	0,80
--	0,20	0,80	0 dB	False	0,80	0,80	0,80	0,80	0,80	0,80	0,80	0,80
--	0,20	0,80	0 dB	False	0,80	0,80	0,80	0,80	0,80	0,80	0,80	0,80
--	0,20	0,80	0 dB	False	0,80	0,80	0,80	0,80	0,80	0,80	0,80	0,80
--	0,20	0,80	0 dB	False	0,80	0,80	0,80	0,80	0,80	0,80	0,80	0,80
--	0,20	0,80	0 dB	False	0,80	0,80	0,80	0,80	0,80	0,80	0,80	0,80
--	0,20	0,80	0 dB	False	0,80	0,80	0,80	0,80	0,80	0,80	0,80	0,80
--	0,20	0,80	0 dB	False	0,80	0,80	0,80	0,80	0,80	0,80	0,80	0,80
--	0,20	0,80	0 dB	False	0,80	0,80	0,80	0,80	0,80	0,80	0,80	0,80
--	0,20	0,80	0 dB	False	0,80	0,80	0,80	0,80	0,80	0,80	0,80	0,80
--	0,20	0,80	0 dB	False	0,80	0,80	0,80	0,80	0,80	0,80	0,80	0,80
--	0,20	0,80	0 dB	False	0,80	0,80	0,80	0,80	0,80	0,80	0,80	0,80
--	0,20	0,80	0 dB	False	0,80	0,80	0,80	0,80	0,80	0,80	0,80	0,80
--	0,20	0,80	0 dB	False	0,80	0,80	0,80	0,80	0,80	0,80	0,80	0,80
--	0,20	0,80	0 dB	False	0,80	0,80	0,80	0,80	0,80	0,80	0,80	0,80
--	0,20	0,80	0 dB	False	0,80	0,80	0,80	0,80	0,80	0,80	0,80	0,80
--	0,20	0,80	0 dB	False	0,80	0,80	0,80	0,80	0,80	0,80	0,80	0,80
--	0,20	0,80	0 dB	False	0,80	0,80	0,80	0,80	0,80	0,80	0,80	0,80
--	0,20	0,80	0 dB	False	0,80	0,80	0,80	0,80	0,80	0,80	0,80	0,80
--	0,20	0,80	0 dB	False	0,80	0,80	0,80	0,80	0,80	0,80	0,80	0,80

Model: eerste model Omgevingswet
Groep: (hoofdgroep)
Lijst van Gebouwen, voor rekenmethode Wegverkeerslawaai - Omgevingswet, wegverkeer

Groep	ItemID	Grp.ID	Datum	Naam	Omschr.	Vorm	X-1	Y-1	Hoogte	Rel.H	Abs.H	Maaiveld	Hdef.
--	4788	0	13:27, 6 mei 2024			Polygoon	198554,84	488577,21	15,96	6,91	15,96	9,05	Absoluut
--	4789	0	13:27, 6 mei 2024			Polygoon	198555,27	488564,58	12,07	3,16	12,07	8,91	Absoluut
--	4790	0	13:27, 6 mei 2024			Polygoon	198665,66	488551,74	17,11	8,20	17,11	8,91	Absoluut
--	4791	0	13:27, 6 mei 2024			Polygoon	198546,22	488571,35	16,04	7,12	16,04	8,92	Absoluut
--	4792	0	13:27, 6 mei 2024			Polygoon	198664,80	488563,04	12,08	2,95	12,08	9,13	Absoluut
--	4793	0	13:27, 6 mei 2024			Polygoon	198655,07	488556,59	16,80	7,85	16,80	8,95	Absoluut
--	4794	0	13:27, 6 mei 2024			Polygoon	198520,66	488583,04	16,13	7,53	16,13	8,60	Absoluut
--	4795	0	13:27, 6 mei 2024			Polygoon	198514,48	488583,23	12,56	3,92	12,56	8,64	Absoluut
--	4796	0	13:27, 6 mei 2024			Polygoon	198515,41	488585,27	16,02	7,40	16,02	8,62	Absoluut
--	4797	0	13:27, 6 mei 2024			Polygoon	198607,48	488578,41	17,04	8,15	17,04	8,89	Absoluut
--	4798	0	13:27, 6 mei 2024			Polygoon	198607,48	488578,41	17,05	8,16	17,05	8,89	Absoluut
--	4799	0	13:27, 6 mei 2024			Polygoon	198602,58	488580,68	17,06	8,18	17,06	8,88	Absoluut
--	4800	0	13:27, 6 mei 2024			Polygoon	198579,46	488600,86	17,05	8,14	17,05	8,91	Absoluut
--	4801	0	13:27, 6 mei 2024			Polygoon	198610,41	488614,84	16,94	7,90	16,94	9,04	Absoluut
--	4802	0	13:27, 6 mei 2024			Polygoon	198582,55	488625,70	16,95	8,01	16,95	8,94	Absoluut
--	4803	0	13:27, 6 mei 2024			Polygoon	198605,02	488628,80	16,07	7,23	16,07	8,84	Absoluut
--	4804	0	13:27, 6 mei 2024			Polygoon	198701,47	488579,42	11,89	2,90	11,89	8,99	Absoluut
--	4805	0	13:27, 6 mei 2024			Polygoon	198701,31	488579,20	16,90	7,91	16,90	8,99	Absoluut
--	4806	0	13:27, 6 mei 2024			Polygoon	198704,38	488584,17	11,99	2,98	11,99	9,01	Absoluut
--	4807	0	13:27, 6 mei 2024			Polygoon	198704,66	488584,17	16,89	7,88	16,89	9,01	Absoluut
--	4808	0	13:27, 6 mei 2024			Polygoon	198722,44	488592,97	17,02	8,13	17,02	8,89	Absoluut
--	4809	0	13:27, 6 mei 2024			Polygoon	198724,99	488607,02	17,07	8,26	17,07	8,81	Absoluut
--	4810	0	13:27, 6 mei 2024			Polygoon	198718,36	488607,24	11,79	3,04	11,79	8,75	Absoluut
--	4811	0	13:27, 6 mei 2024			Polygoon	198700,27	488618,85	11,83	2,91	11,83	8,92	Absoluut
--	4812	0	13:27, 6 mei 2024			Polygoon	198703,44	488624,29	17,32	8,48	17,32	8,84	Absoluut

Model: eerste model Omgevingswet
Groep: (hoofdgroep)
Lijst van Gebouwen, voor rekenmethode Wegverkeerslawaai - Omgevingswet, wegverkeer

Groep	Vormpunten	Omtrek	Oppervlak	Min.lengte	Max.lengte	NEN3610ID	Namespace	LokaalID	Versie	Functie	Gebouwtype	BAG-id	Gemeente	Jaar	AHN-jaar	Trust
--	6	29,66	49,64	0,22	9,22									0	0	0
--	4	15,54	11,99	2,08	5,65									0	0	0
--	4	30,33	53,73	5,61	9,53									0	0	0
--	6	29,72	52,96	0,15	8,92									0	0	0
--	4	16,41	12,56	2,00	6,17									0	0	0
--	6	32,13	58,46	0,28	9,84									0	0	0
--	4	29,24	50,84	5,70	8,92									0	0	0
--	4	16,32	13,22	2,21	5,93									0	0	0
--	4	30,04	53,91	5,93	9,11									0	0	0
--	4	28,66	48,81	5,57	8,76									0	0	0
--	4	28,28	47,19	5,40	8,75									0	0	0
--	4	28,24	47,10	5,40	8,73									0	0	0
--	6	28,65	48,61	0,08	8,82									0	0	0
--	4	29,82	53,50	6,01	8,90									0	0	0
--	4	29,99	54,07	6,03	8,96									0	0	0
--	4	29,82	53,51	6,01	8,90									0	0	0
--	7	19,28	20,53	0,27	6,40									0	0	0
--	11	43,60	56,81	0,06	9,53									0	0	0
--	4	16,69	13,42	2,17	6,17									0	0	0
--	8	31,84	56,09	0,16	9,53									0	0	0
--	6	31,95	58,81	0,17	9,80									0	0	0
--	12	35,18	64,47	0,03	10,72									0	0	0
--	6	19,48	19,57	0,76	6,40									0	0	0
--	14	39,22	34,95	0,01	7,12									0	0	0
--	8	38,35	78,91	0,27	11,60									0	0	0

Model: eerste model Omgevingswet
Groep: (hoofdgroep)
Lijst van Gebouwen, voor rekenmethode Wegverkeerslawaai - Omgevingswet, wegverkeer

Groep	α(i=5)	ρ(i=5)	Cp	Zwevend	Refl. 63	Refl. 125	Refl. 250	Refl. 500	Refl. 1k	Refl. 2k	Refl. 4k	Refl. 8k
--	0,20	0,80	0 dB	False	0,80	0,80	0,80	0,80	0,80	0,80	0,80	0,80
--	0,20	0,80	0 dB	False	0,80	0,80	0,80	0,80	0,80	0,80	0,80	0,80
--	0,20	0,80	0 dB	False	0,80	0,80	0,80	0,80	0,80	0,80	0,80	0,80
--	0,20	0,80	0 dB	False	0,80	0,80	0,80	0,80	0,80	0,80	0,80	0,80
--	0,20	0,80	0 dB	False	0,80	0,80	0,80	0,80	0,80	0,80	0,80	0,80
--	0,20	0,80	0 dB	False	0,80	0,80	0,80	0,80	0,80	0,80	0,80	0,80
--	0,20	0,80	0 dB	False	0,80	0,80	0,80	0,80	0,80	0,80	0,80	0,80
--	0,20	0,80	0 dB	False	0,80	0,80	0,80	0,80	0,80	0,80	0,80	0,80
--	0,20	0,80	0 dB	False	0,80	0,80	0,80	0,80	0,80	0,80	0,80	0,80
--	0,20	0,80	0 dB	False	0,80	0,80	0,80	0,80	0,80	0,80	0,80	0,80
--	0,20	0,80	0 dB	False	0,80	0,80	0,80	0,80	0,80	0,80	0,80	0,80
--	0,20	0,80	0 dB	False	0,80	0,80	0,80	0,80	0,80	0,80	0,80	0,80
--	0,20	0,80	0 dB	False	0,80	0,80	0,80	0,80	0,80	0,80	0,80	0,80
--	0,20	0,80	0 dB	False	0,80	0,80	0,80	0,80	0,80	0,80	0,80	0,80
--	0,20	0,80	0 dB	False	0,80	0,80	0,80	0,80	0,80	0,80	0,80	0,80
--	0,20	0,80	0 dB	False	0,80	0,80	0,80	0,80	0,80	0,80	0,80	0,80
--	0,20	0,80	0 dB	False	0,80	0,80	0,80	0,80	0,80	0,80	0,80	0,80
--	0,20	0,80	0 dB	False	0,80	0,80	0,80	0,80	0,80	0,80	0,80	0,80
--	0,20	0,80	0 dB	False	0,80	0,80	0,80	0,80	0,80	0,80	0,80	0,80
--	0,20	0,80	0 dB	False	0,80	0,80	0,80	0,80	0,80	0,80	0,80	0,80
--	0,20	0,80	0 dB	False	0,80	0,80	0,80	0,80	0,80	0,80	0,80	0,80
--	0,20	0,80	0 dB	False	0,80	0,80	0,80	0,80	0,80	0,80	0,80	0,80
--	0,20	0,80	0 dB	False	0,80	0,80	0,80	0,80	0,80	0,80	0,80	0,80
--	0,20	0,80	0 dB	False	0,80	0,80	0,80	0,80	0,80	0,80	0,80	0,80
--	0,20	0,80	0 dB	False	0,80	0,80	0,80	0,80	0,80	0,80	0,80	0,80
--	0,20	0,80	0 dB	False	0,80	0,80	0,80	0,80	0,80	0,80	0,80	0,80
--	0,20	0,80	0 dB	False	0,80	0,80	0,80	0,80	0,80	0,80	0,80	0,80
--	0,20	0,80	0 dB	False	0,80	0,80	0,80	0,80	0,80	0,80	0,80	0,80
--	0,20	0,80	0 dB	False	0,80	0,80	0,80	0,80	0,80	0,80	0,80	0,80
--	0,20	0,80	0 dB	False	0,80	0,80	0,80	0,80	0,80	0,80	0,80	0,80
--	0,20	0,80	0 dB	False	0,80	0,80	0,80	0,80	0,80	0,80	0,80	0,80
--	0,20	0,80	0 dB	False	0,80	0,80	0,80	0,80	0,80	0,80	0,80	0,80

Model: eerste model Omgevingswet
Groep: (hoofdgroep)
Lijst van Gebouwen, voor rekenmethode Wegverkeerslawaai - Omgevingswet, wegverkeer

Groep	ItemID	Grp.ID	Datum	Naam	Omschr.	Vorm	X-1	Y-1	Hoogte	Rel.H	Abs.H	Maaiveld	Hdef.
--	4813	0	13:27, 6 mei 2024			Polygoon	198654,76	488635,57	11,75	3,21	11,75	8,54	Absoluut
--	4814	0	13:27, 6 mei 2024			Polygoon	198619,03	488648,41	17,03	8,67	17,03	8,36	Absoluut
--	4815	0	13:27, 6 mei 2024			Polygoon	198565,93	488656,88	17,04	8,52	17,04	8,52	Absoluut
--	4816	0	13:27, 6 mei 2024			Polygoon	198642,86	488585,31	16,93	8,08	16,93	8,85	Absoluut
--	4817	0	13:27, 6 mei 2024			Polygoon	198654,74	488584,96	12,44	3,57	12,44	8,87	Absoluut
--	4818	0	13:27, 6 mei 2024			Polygoon	198663,57	488581,82	12,43	3,47	12,43	8,96	Absoluut
--	4819	0	13:27, 6 mei 2024			Polygoon	198662,35	488578,42	15,97	6,96	15,97	9,01	Absoluut
--	4820	0	13:27, 6 mei 2024			Polygoon	198663,18	488615,49	12,44	3,61	12,44	8,83	Absoluut
--	4821	0	13:27, 6 mei 2024			Polygoon	198653,50	488616,22	12,04	3,15	12,04	8,89	Absoluut
--	4822	0	13:27, 6 mei 2024			Polygoon	198664,38	488618,89	16,79	7,97	16,79	8,82	Absoluut
--	4823	0	13:27, 6 mei 2024			Polygoon	198673,47	488609,37	16,00	7,19	16,00	8,81	Absoluut
--	4824	0	13:27, 6 mei 2024			Polygoon	198674,17	488611,61	12,45	3,66	12,45	8,79	Absoluut
--	4835	0	13:27, 6 mei 2024			Polygoon	198695,12	488372,22	11,90	2,71	11,90	9,19	Absoluut
--	4836	0	13:27, 6 mei 2024			Polygoon	198699,42	488418,62	11,55	2,73	11,55	8,82	Absoluut
--	4837	0	13:27, 6 mei 2024			Polygoon	198700,81	488433,49	11,55	2,77	11,55	8,78	Absoluut
--	4838	0	13:27, 6 mei 2024			Polygoon	198701,85	488444,83	11,54	2,70	11,54	8,84	Absoluut
--	4839	0	13:27, 6 mei 2024			Polygoon	198717,92	488456,94	11,68	3,01	11,68	8,67	Absoluut
--	4840	0	13:27, 6 mei 2024			Polygoon	198692,28	488349,59	11,96	2,62	11,96	9,34	Absoluut
--	4841	0	13:27, 6 mei 2024			Polygoon	198694,05	488360,86	11,91	2,68	11,91	9,23	Absoluut
--	4842	0	13:27, 6 mei 2024			Polygoon	198703,48	488452,95	11,55	2,61	11,55	8,94	Absoluut
--	4843	0	13:27, 6 mei 2024			Polygoon	198673,15	488568,22	11,53	2,37	11,53	9,16	Absoluut
--	4854	0	13:27, 6 mei 2024			Polygoon	198621,98	488524,17	11,61	2,65	11,61	8,96	Absoluut
--	4855	0	13:27, 6 mei 2024			Polygoon	198570,86	488626,32	11,50	2,53	11,50	8,97	Absoluut
--	4856	0	13:27, 6 mei 2024			Polygoon	198565,49	488621,30	11,50	2,73	11,50	8,77	Absoluut
--	4857	0	13:27, 6 mei 2024			Polygoon	198620,15	488618,53	11,44	2,61	11,44	8,83	Absoluut

Model: eerste model Omgevingswet
Groep: (hoofdgroep)
Lijst van Gebouwen, voor rekenmethode Wegverkeerslawaai - Omgevingswet, wegverkeer

Groep	Vormpunten	Omtrek	Oppervlak	Min.lengte	Max.lengte	NEN3610ID	Namespace	LokaalID	Versie	Functie	Gebouwtype	BAG-id	Gemeente	Jaar	AHN-jaar	Trust
--	10	20,59	21,41	0,15	6,51									0	0	0
--	9	36,58	75,84	0,02	11,62									0	0	0
--	12	49,92	98,86	0,03	11,62									0	0	0
--	7	29,76	52,98	0,24	8,92									0	0	0
--	5	11,93	8,12	1,79	3,61									0	0	0
--	4	11,72	8,13	2,24	3,61									0	0	0
--	6	29,87	52,82	0,14	9,09									0	0	0
--	4	11,64	7,98	2,21	3,61									0	0	0
--	4	16,39	12,53	1,94	6,16									0	0	0
--	8	31,20	56,35	0,13	9,54									0	0	0
--	6	29,99	53,67	0,08	9,03									0	0	0
--	4	11,81	8,31	2,30	3,60									0	0	0
--	4	11,33	7,68	2,25	3,42									0	0	0
--	4	11,56	7,94	2,25	3,53									0	0	0
--	6	11,67	8,05	0,11	3,59									0	0	0
--	4	11,54	7,92	2,25	3,52									0	0	0
--	4	19,81	22,48	3,52	6,38									0	0	0
--	4	11,56	7,95	2,25	3,54									0	0	0
--	4	11,43	7,79	2,25	3,47									0	0	0
--	6	11,30	7,53	0,03	3,51									0	0	0
--	6	11,42	7,76	0,12	3,47									0	0	0
--	4	11,58	7,98	2,26	3,54									0	0	0
--	4	11,50	7,87	2,25	3,50									0	0	0
--	4	11,50	7,88	2,25	3,50									0	0	0
--	4	11,50	7,88	2,25	3,50									0	0	0

Model: eerste model Omgevingswet
Groep: (hoofdgroep)
Lijst van Gebouwen, voor rekenmethode Wegverkeerslawaai - Omgevingswet, wegverkeer

Groep	α(i=5)	ρ(i=5)	Cp	Zwevend	Refl. 63	Refl. 125	Refl. 250	Refl. 500	Refl. 1k	Refl. 2k	Refl. 4k	Refl. 8k
--	0,20	0,80	0 dB	False	0,80	0,80	0,80	0,80	0,80	0,80	0,80	0,80
--	0,20	0,80	0 dB	False	0,80	0,80	0,80	0,80	0,80	0,80	0,80	0,80
--	0,20	0,80	0 dB	False	0,80	0,80	0,80	0,80	0,80	0,80	0,80	0,80
--	0,20	0,80	0 dB	False	0,80	0,80	0,80	0,80	0,80	0,80	0,80	0,80
--	0,20	0,80	0 dB	False	0,80	0,80	0,80	0,80	0,80	0,80	0,80	0,80
--	0,20	0,80	0 dB	False	0,80	0,80	0,80	0,80	0,80	0,80	0,80	0,80
--	0,20	0,80	0 dB	False	0,80	0,80	0,80	0,80	0,80	0,80	0,80	0,80
--	0,20	0,80	0 dB	False	0,80	0,80	0,80	0,80	0,80	0,80	0,80	0,80
--	0,20	0,80	0 dB	False	0,80	0,80	0,80	0,80	0,80	0,80	0,80	0,80
--	0,20	0,80	0 dB	False	0,80	0,80	0,80	0,80	0,80	0,80	0,80	0,80
--	0,20	0,80	0 dB	False	0,80	0,80	0,80	0,80	0,80	0,80	0,80	0,80
--	0,20	0,80	0 dB	False	0,80	0,80	0,80	0,80	0,80	0,80	0,80	0,80
--	0,20	0,80	0 dB	False	0,80	0,80	0,80	0,80	0,80	0,80	0,80	0,80
--	0,20	0,80	0 dB	False	0,80	0,80	0,80	0,80	0,80	0,80	0,80	0,80
--	0,20	0,80	0 dB	False	0,80	0,80	0,80	0,80	0,80	0,80	0,80	0,80
--	0,20	0,80	0 dB	False	0,80	0,80	0,80	0,80	0,80	0,80	0,80	0,80
--	0,20	0,80	0 dB	False	0,80	0,80	0,80	0,80	0,80	0,80	0,80	0,80
--	0,20	0,80	0 dB	False	0,80	0,80	0,80	0,80	0,80	0,80	0,80	0,80
--	0,20	0,80	0 dB	False	0,80	0,80	0,80	0,80	0,80	0,80	0,80	0,80
--	0,20	0,80	0 dB	False	0,80	0,80	0,80	0,80	0,80	0,80	0,80	0,80
--	0,20	0,80	0 dB	False	0,80	0,80	0,80	0,80	0,80	0,80	0,80	0,80
--	0,20	0,80	0 dB	False	0,80	0,80	0,80	0,80	0,80	0,80	0,80	0,80
--	0,20	0,80	0 dB	False	0,80	0,80	0,80	0,80	0,80	0,80	0,80	0,80
--	0,20	0,80	0 dB	False	0,80	0,80	0,80	0,80	0,80	0,80	0,80	0,80
--	0,20	0,80	0 dB	False	0,80	0,80	0,80	0,80	0,80	0,80	0,80	0,80
--	0,20	0,80	0 dB	False	0,80	0,80	0,80	0,80	0,80	0,80	0,80	0,80
--	0,20	0,80	0 dB	False	0,80	0,80	0,80	0,80	0,80	0,80	0,80	0,80
--	0,20	0,80	0 dB	False	0,80	0,80	0,80	0,80	0,80	0,80	0,80	0,80
--	0,20	0,80	0 dB	False	0,80	0,80	0,80	0,80	0,80	0,80	0,80	0,80
--	0,20	0,80	0 dB	False	0,80	0,80	0,80	0,80	0,80	0,80	0,80	0,80
--	0,20	0,80	0 dB	False	0,80	0,80	0,80	0,80	0,80	0,80	0,80	0,80
--	0,20	0,80	0 dB	False	0,80	0,80	0,80	0,80	0,80	0,80	0,80	0,80

Model: eerste model Omgevingswet
Groep: (hoofdgroep)
Lijst van Gebouwen, voor rekenmethode Wegverkeerslawaai - Omgevingswet, wegverkeer

Groep	ItemID	Grp.ID	Datum	Naam	Omschr.	Vorm	X-1	Y-1	Hoogte	Rel.H	Abs.H	Maaiveld	Hdef.
--	4858	0	13:27, 6 mei 2024			Polygoon	198622,29	488617,86	11,43	2,67	11,43	8,76	Absoluut
--	4859	0	13:27, 6 mei 2024			Polygoon	198619,73	488609,80	11,44	2,61	11,44	8,83	Absoluut
--	4877	0	13:27, 6 mei 2024			Polygoon	198759,49	488429,76	11,28	2,79	11,28	8,49	Absoluut
--	4878	0	13:27, 6 mei 2024			Polygoon	198828,94	488393,64	11,01	2,75	11,01	8,26	Absoluut
--	4886	0	13:27, 6 mei 2024			Polygoon	198823,35	488382,40	11,01	2,68	11,01	8,33	Absoluut
--	4887	0	13:27, 6 mei 2024			Polygoon	198837,71	488300,36	11,52	2,55	11,52	8,97	Absoluut
--	4893	0	13:27, 6 mei 2024			Polygoon	198612,93	488590,39	11,44	2,58	11,44	8,86	Absoluut
--	4899	0	13:27, 6 mei 2024			Polygoon	198626,32	488515,66	12,62	3,46	12,62	9,16	Absoluut
--	4907	0	13:27, 6 mei 2024			Polygoon	197967,64	488874,67	17,96	6,28	17,96	11,68	Absoluut
--	4909	0	13:27, 6 mei 2024			Polygoon	198770,78	488473,98	11,17	2,74	11,17	8,43	Absoluut
--	4910	0	13:27, 6 mei 2024			Polygoon	198775,03	488462,15	17,14	8,81	17,14	8,33	Absoluut
--	4911	0	13:27, 6 mei 2024			Polygoon	198774,84	488460,16	11,42	3,10	11,42	8,32	Absoluut
--	4948	0	13:27, 6 mei 2024			Polygoon	198783,06	488371,25	15,30	6,75	15,30	8,55	Absoluut
--	4949	0	13:27, 6 mei 2024			Polygoon	198760,41	488387,75	15,60	6,56	15,60	9,04	Absoluut
--	4950	0	13:27, 6 mei 2024			Polygoon	198323,43	487991,53	14,00	4,72	14,00	9,28	Absoluut
--	4970	0	13:27, 6 mei 2024			Polygoon	198616,90	489052,96	12,58	2,58	12,58	10,00	Absoluut
--	4971	0	13:27, 6 mei 2024			Polygoon	198630,70	489049,39	16,62	6,95	16,62	9,67	Absoluut
--	4975	0	13:27, 6 mei 2024			Polygoon	198836,34	488353,82	11,59	2,88	11,59	8,71	Absoluut
--	4976	0	13:27, 6 mei 2024			Polygoon	198834,48	488354,62	14,97	6,32	14,97	8,65	Absoluut
--	4988	0	13:27, 6 mei 2024			Polygoon	198789,68	489021,70	12,00	2,39	12,00	9,61	Absoluut
--	4989	0	13:27, 6 mei 2024			Polygoon	198794,90	488975,90	12,05	2,42	12,05	9,63	Absoluut
--	5007	0	13:27, 6 mei 2024			Polygoon	198895,00	488357,67	10,80	2,54	10,80	8,26	Absoluut
--	5008	0	13:27, 6 mei 2024			Polygoon	198895,58	488360,87	10,79	2,50	10,79	8,29	Absoluut
--	5013	0	13:27, 6 mei 2024			Polygoon	198849,38	489086,56	11,36	1,69	11,36	9,67	Absoluut
--	5048	0	13:27, 6 mei 2024			Polygoon	198607,21	489048,37	12,42	2,68	12,42	9,74	Absoluut

Model: eerste model Omgevingswet
Groep: (hoofdgroep)
Lijst van Gebouwen, voor rekenmethode Wegverkeerslawaai - Omgevingswet, wegverkeer

Groep	Vormpunten	Omtrek	Oppervlak	Min.lengte	Max.lengte	NEN3610ID	Namespace	LokaalID	Versie	Functie	Gebouwtype	BAG-id	Gemeente	Jaar	AHN-jaar	Trust
--	4	11,51	7,88	2,25	3,50									0	0	0
--	4	11,52	7,90	2,25	3,51									0	0	0
--	4	10,67	6,24	1,73	3,60									0	0	0
--	4	10,33	5,82	1,66	3,50									0	0	0
--	4	10,19	5,70	1,66	3,43									0	0	0
--	4	10,91	6,64	1,79	3,62									0	0	0
--	4	13,65	10,85	2,51	4,31									0	0	0
--	4	23,95	32,44	4,14	7,83									0	0	0
--	8	34,27	71,40	0,11	9,82									0	0	0
--	4	9,10	1,98	0,44	4,06									0	0	0
--	8	36,08	75,27	0,35	10,92									0	0	0
--	4	17,69	13,93	2,00	6,79									0	0	0
--	24	49,29	121,68	0,13	15,97									0	0	0
--	8	32,55	59,62	0,11	10,50									0	0	0
--	12	56,65	140,62	0,82	11,64									0	0	0
--	4	15,25	13,86	3,00	4,73									0	0	0
--	8	31,08	57,56	0,08	9,22									0	0	0
--	5	14,29	10,04	0,01	5,46									0	0	0
--	17	37,64	64,83	0,01	10,53									0	0	0
--	4	11,67	8,51	2,89	2,96									0	0	0
--	11	30,19	39,69	0,23	6,15									0	0	0
--	4	10,71	6,18	1,67	3,67									0	0	0
--	4	9,84	5,41	1,65	3,26									0	0	0
--	4	10,83	7,08	2,20	3,26									0	0	0
--	4	19,56	21,45	3,29	6,46									0	0	0

Model: eerste model Omgevingswet
Groep: (hoofdgroep)
Lijst van Gebouwen, voor rekenmethode Wegverkeerslawaai - Omgevingswet, wegverkeer

Groep	α(i=5)	ρ(i=5)	Cp	Zwevend	Refl. 63	Refl. 125	Refl. 250	Refl. 500	Refl. 1k	Refl. 2k	Refl. 4k	Refl. 8k
--	0,20	0,80	0 dB	False	0,80	0,80	0,80	0,80	0,80	0,80	0,80	0,80
--	0,20	0,80	0 dB	False	0,80	0,80	0,80	0,80	0,80	0,80	0,80	0,80
--	0,20	0,80	0 dB	False	0,80	0,80	0,80	0,80	0,80	0,80	0,80	0,80
--	0,20	0,80	0 dB	False	0,80	0,80	0,80	0,80	0,80	0,80	0,80	0,80
--	0,20	0,80	0 dB	False	0,80	0,80	0,80	0,80	0,80	0,80	0,80	0,80
--	0,20	0,80	0 dB	False	0,80	0,80	0,80	0,80	0,80	0,80	0,80	0,80
--	0,20	0,80	0 dB	False	0,80	0,80	0,80	0,80	0,80	0,80	0,80	0,80
--	0,20	0,80	0 dB	False	0,80	0,80	0,80	0,80	0,80	0,80	0,80	0,80
--	0,20	0,80	0 dB	False	0,80	0,80	0,80	0,80	0,80	0,80	0,80	0,80
--	0,20	0,80	0 dB	False	0,80	0,80	0,80	0,80	0,80	0,80	0,80	0,80
--	0,20	0,80	0 dB	False	0,80	0,80	0,80	0,80	0,80	0,80	0,80	0,80
--	0,20	0,80	0 dB	False	0,80	0,80	0,80	0,80	0,80	0,80	0,80	0,80
--	0,20	0,80	0 dB	False	0,80	0,80	0,80	0,80	0,80	0,80	0,80	0,80
--	0,20	0,80	0 dB	False	0,80	0,80	0,80	0,80	0,80	0,80	0,80	0,80
--	0,20	0,80	0 dB	False	0,80	0,80	0,80	0,80	0,80	0,80	0,80	0,80
--	0,20	0,80	0 dB	False	0,80	0,80	0,80	0,80	0,80	0,80	0,80	0,80
--	0,20	0,80	0 dB	False	0,80	0,80	0,80	0,80	0,80	0,80	0,80	0,80
--	0,20	0,80	0 dB	False	0,80	0,80	0,80	0,80	0,80	0,80	0,80	0,80
--	0,20	0,80	0 dB	False	0,80	0,80	0,80	0,80	0,80	0,80	0,80	0,80
--	0,20	0,80	0 dB	False	0,80	0,80	0,80	0,80	0,80	0,80	0,80	0,80
--	0,20	0,80	0 dB	False	0,80	0,80	0,80	0,80	0,80	0,80	0,80	0,80
--	0,20	0,80	0 dB	False	0,80	0,80	0,80	0,80	0,80	0,80	0,80	0,80
--	0,20	0,80	0 dB	False	0,80	0,80	0,80	0,80	0,80	0,80	0,80	0,80
--	0,20	0,80	0 dB	False	0,80	0,80	0,80	0,80	0,80	0,80	0,80	0,80
--	0,20	0,80	0 dB	False	0,80	0,80	0,80	0,80	0,80	0,80	0,80	0,80
--	0,20	0,80	0 dB	False	0,80	0,80	0,80	0,80	0,80	0,80	0,80	0,80
--	0,20	0,80	0 dB	False	0,80	0,80	0,80	0,80	0,80	0,80	0,80	0,80
--	0,20	0,80	0 dB	False	0,80	0,80	0,80	0,80	0,80	0,80	0,80	0,80
--	0,20	0,80	0 dB	False	0,80	0,80	0,80	0,80	0,80	0,80	0,80	0,80
--	0,20	0,80	0 dB	False	0,80	0,80	0,80	0,80	0,80	0,80	0,80	0,80
--	0,20	0,80	0 dB	False	0,80	0,80	0,80	0,80	0,80	0,80	0,80	0,80
--	0,20	0,80	0 dB	False	0,80	0,80	0,80	0,80	0,80	0,80	0,80	0,80

Model: eerste model Omgevingswet
Groep: (hoofdgroep)
Lijst van Gebouwen, voor rekenmethode Wegverkeerslawaai - Omgevingswet, wegverkeer

Groep	ItemID	Grp.ID	Datum	Naam	Omschr.	Vorm	X-1	Y-1	Hoogte	Rel.H	Abs.H	Maaiveld	Hdef.
--	5062	0	13:27, 6 mei 2024			Polygoon	198754,19	488373,58	11,55	2,63	11,55	8,92	Absoluut
--	5063	0	13:27, 6 mei 2024			Polygoon	198754,05	488372,05	11,55	2,59	11,55	8,96	Absoluut
--	5064	0	13:27, 6 mei 2024			Polygoon	198766,18	488368,13	11,41	2,40	11,41	9,01	Absoluut
--	5065	0	13:27, 6 mei 2024			Polygoon	198773,29	488367,48	12,24	3,43	12,24	8,81	Absoluut
--	5077	0	13:27, 6 mei 2024			Polygoon	198812,90	489055,27	12,94	3,24	12,94	9,70	Absoluut
--	5080	0	13:27, 6 mei 2024			Polygoon	197983,83	488504,81	13,50	2,22	13,50	11,28	Absoluut
--	5081	0	13:27, 6 mei 2024			Polygoon	198150,05	488078,32	12,32	2,35	12,32	9,97	Absoluut
--	5097	0	13:27, 6 mei 2024			Polygoon	198302,45	489027,39	13,94	2,91	13,94	11,03	Absoluut
--	5098	0	13:27, 6 mei 2024			Polygoon	198247,93	489097,93	14,51	2,93	14,51	11,58	Absoluut
--	5099	0	13:27, 6 mei 2024			Polygoon	198208,06	489116,68	14,51	2,94	14,51	11,57	Absoluut
--	5100	0	13:27, 6 mei 2024			Polygoon	198361,31	489061,78	13,34	2,66	13,34	10,68	Absoluut
--	5101	0	13:27, 6 mei 2024			Polygoon	198746,59	489035,16	12,36	2,77	12,36	9,59	Absoluut
--	5102	0	13:27, 6 mei 2024			Polygoon	198708,84	488950,12	11,35	2,06	11,35	9,29	Absoluut
--	5111	0	13:27, 6 mei 2024			Polygoon	198322,09	487935,63	11,74	2,62	11,74	9,12	Absoluut
--	5114	0	13:27, 6 mei 2024			Polygoon	198161,06	488435,18	12,36	2,14	12,36	10,22	Absoluut
--	5115	0	13:27, 6 mei 2024			Polygoon	198198,97	488296,73	14,60	4,10	14,60	10,50	Absoluut
--	5116	0	13:27, 6 mei 2024			Polygoon	198260,06	488063,38	13,74	3,48	13,74	10,26	Absoluut
--	5117	0	13:27, 6 mei 2024			Polygoon	198442,14	488116,58	13,38	3,04	13,38	10,34	Absoluut
--	5118	0	13:27, 6 mei 2024			Polygoon	198526,26	488022,90	13,79	3,52	13,79	10,27	Absoluut
--	5119	0	13:27, 6 mei 2024			Polygoon	198762,87	488074,74	12,31	2,88	12,31	9,43	Absoluut
--	5120	0	13:27, 6 mei 2024			Polygoon	198229,96	488930,97	14,22	3,17	14,22	11,05	Absoluut
--	5121	0	13:27, 6 mei 2024			Polygoon	198630,78	488774,74	13,69	4,81	13,69	8,88	Absoluut
--	5122	0	13:27, 6 mei 2024			Polygoon	198919,06	488860,10	12,52	3,34	12,52	9,18	Absoluut
--	5174	0	13:27, 6 mei 2024			Polygoon	198061,96	489083,41	15,99	3,70	15,99	12,29	Absoluut
--	5175	0	13:27, 6 mei 2024			Polygoon	198112,51	489074,21	14,27	2,39	14,27	11,88	Absoluut

Model: eerste model Omgevingswet
Groep: (hoofdgroep)
Lijst van Gebouwen, voor rekenmethode Wegverkeerslawaai - Omgevingswet, wegverkeer

Groep	Vormpunten	Omtrek	Oppervlak	Min.lengte	Max.lengte	NEN3610ID	Namespace	LokaalID	Versie	Functie	Gebouwtype	BAG-id	Gemeente	Jaar	AHN-jaar	Trust
--	4	10,19	5,79	1,71	3,39									0	0	0
--	8	10,32	5,79	0,07	3,53									0	0	0
--	6	10,72	6,41	0,19	3,57									0	0	0
--	6	10,89	6,16	0,19	3,57									0	0	0
--	4	23,44	30,97	4,03	7,69									0	0	0
--	6	61,41	155,25	1,75	22,34									0	0	0
--	5	26,95	44,16	3,97	8,10									0	0	0
--	7	27,79	41,76	0,14	9,32									0	0	0
--	8	35,79	64,03	0,18	12,25									0	0	0
--	4	26,03	38,86	4,64	8,37									0	0	0
--	6	23,80	35,03	0,18	6,53									0	0	0
--	4	29,24	52,72	6,21	8,57									0	0	0
--	11	29,87	49,47	0,07	8,99									0	0	0
--	4	24,89	38,65	5,95	6,50									0	0	0
--	4	12,37	9,56	3,08	3,10									0	0	0
--	4	26,57	42,91	5,52	7,73									0	0	0
--	8	35,38	65,60	0,13	9,46									0	0	0
--	4	25,06	39,04	5,83	6,86									0	0	0
--	10	28,22	34,59	0,13	5,66									0	0	0
--	9	15,16	12,32	0,24	4,15									0	0	0
--	4	42,50	110,97	9,23	12,02									0	0	0
--	8	61,85	204,25	0,11	21,36									0	0	0
--	4	22,44	29,31	4,14	7,08									0	0	0
--	6	31,23	60,82	0,14	8,19									0	0	0
--	14	35,83	63,57	0,12	8,02									0	0	0

Model: eerste model Omgevingswet
Groep: (hoofdgroep)
Lijst van Gebouwen, voor rekenmethode Wegverkeerslawaai - Omgevingswet, wegverkeer

Groep	α(i=5)	ρ(i=5)	Cp	Zwevend	Refl. 63	Refl. 125	Refl. 250	Refl. 500	Refl. 1k	Refl. 2k	Refl. 4k	Refl. 8k
--	0,20	0,80	0 dB	False	0,80	0,80	0,80	0,80	0,80	0,80	0,80	0,80
--	0,20	0,80	0 dB	False	0,80	0,80	0,80	0,80	0,80	0,80	0,80	0,80
--	0,20	0,80	0 dB	False	0,80	0,80	0,80	0,80	0,80	0,80	0,80	0,80
--	0,20	0,80	0 dB	False	0,80	0,80	0,80	0,80	0,80	0,80	0,80	0,80
--	0,20	0,80	0 dB	False	0,80	0,80	0,80	0,80	0,80	0,80	0,80	0,80
--	0,20	0,80	0 dB	False	0,80	0,80	0,80	0,80	0,80	0,80	0,80	0,80
--	0,20	0,80	0 dB	False	0,80	0,80	0,80	0,80	0,80	0,80	0,80	0,80
--	0,20	0,80	0 dB	False	0,80	0,80	0,80	0,80	0,80	0,80	0,80	0,80
--	0,20	0,80	0 dB	False	0,80	0,80	0,80	0,80	0,80	0,80	0,80	0,80
--	0,20	0,80	0 dB	False	0,80	0,80	0,80	0,80	0,80	0,80	0,80	0,80
--	0,20	0,80	0 dB	False	0,80	0,80	0,80	0,80	0,80	0,80	0,80	0,80
--	0,20	0,80	0 dB	False	0,80	0,80	0,80	0,80	0,80	0,80	0,80	0,80
--	0,20	0,80	0 dB	False	0,80	0,80	0,80	0,80	0,80	0,80	0,80	0,80
--	0,20	0,80	0 dB	False	0,80	0,80	0,80	0,80	0,80	0,80	0,80	0,80
--	0,20	0,80	0 dB	False	0,80	0,80	0,80	0,80	0,80	0,80	0,80	0,80
--	0,20	0,80	0 dB	False	0,80	0,80	0,80	0,80	0,80	0,80	0,80	0,80
--	0,20	0,80	0 dB	False	0,80	0,80	0,80	0,80	0,80	0,80	0,80	0,80
--	0,20	0,80	0 dB	False	0,80	0,80	0,80	0,80	0,80	0,80	0,80	0,80
--	0,20	0,80	0 dB	False	0,80	0,80	0,80	0,80	0,80	0,80	0,80	0,80
--	0,20	0,80	0 dB	False	0,80	0,80	0,80	0,80	0,80	0,80	0,80	0,80
--	0,20	0,80	0 dB	False	0,80	0,80	0,80	0,80	0,80	0,80	0,80	0,80
--	0,20	0,80	0 dB	False	0,80	0,80	0,80	0,80	0,80	0,80	0,80	0,80
--	0,20	0,80	0 dB	False	0,80	0,80	0,80	0,80	0,80	0,80	0,80	0,80
--	0,20	0,80	0 dB	False	0,80	0,80	0,80	0,80	0,80	0,80	0,80	0,80
--	0,20	0,80	0 dB	False	0,80	0,80	0,80	0,80	0,80	0,80	0,80	0,80
--	0,20	0,80	0 dB	False	0,80	0,80	0,80	0,80	0,80	0,80	0,80	0,80
--	0,20	0,80	0 dB	False	0,80	0,80	0,80	0,80	0,80	0,80	0,80	0,80
--	0,20	0,80	0 dB	False	0,80	0,80	0,80	0,80	0,80	0,80	0,80	0,80
--	0,20	0,80	0 dB	False	0,80	0,80	0,80	0,80	0,80	0,80	0,80	0,80
--	0,20	0,80	0 dB	False	0,80	0,80	0,80	0,80	0,80	0,80	0,80	0,80
--	0,20	0,80	0 dB	False	0,80	0,80	0,80	0,80	0,80	0,80	0,80	0,80
--	0,20	0,80	0 dB	False	0,80	0,80	0,80	0,80	0,80	0,80	0,80	0,80

Model: eerste model Omgevingswet
Groep: (hoofdgroep)
Lijst van Gebouwen, voor rekenmethode Wegverkeerslawaai - Omgevingswet, wegverkeer

Groep	ItemID	Grp.ID	Datum	Naam	Omschr.	Vorm	X-1	Y-1	Hoogte	Rel.H	Abs.H	Maaiveld	Hdef.
--	5176	0	13:27, 6 mei 2024			Polygoon	198103,45	489111,62	14,82	2,81	14,82	12,01	Absoluut
--	5180	0	13:27, 6 mei 2024			Polygoon	197925,82	489035,54	15,29	3,65	15,29	11,64	Absoluut
--	5181	0	13:27, 6 mei 2024			Polygoon	197953,71	489030,66	14,66	2,64	14,66	12,02	Absoluut
--	5182	0	13:27, 6 mei 2024			Polygoon	197897,43	489090,92	13,92	2,13	13,92	11,79	Absoluut
--	5183	0	13:27, 6 mei 2024			Polygoon	197901,81	489097,81	14,23	2,25	14,23	11,98	Absoluut
--	5184	0	13:27, 6 mei 2024			Polygoon	197892,16	489104,84	14,07	2,21	14,07	11,86	Absoluut
--	5529	0	13:27, 6 mei 2024			Polygoon	198875,18	489079,83	12,10	2,64	12,10	9,46	Absoluut
--	5530	0	13:27, 6 mei 2024			Polygoon	198891,15	489068,90	12,87	3,53	12,87	9,34	Absoluut
--	5531	0	13:27, 6 mei 2024			Polygoon	198925,78	489082,69	11,77	2,27	11,77	9,50	Absoluut
--	5532	0	13:27, 6 mei 2024			Polygoon	198863,00	489090,38	12,18	2,52	12,18	9,66	Absoluut
--	5533	0	13:27, 6 mei 2024			Polygoon	198883,10	489086,94	13,56	3,69	13,56	9,87	Absoluut
--	5534	0	13:27, 6 mei 2024			Polygoon	198914,86	489067,35	11,75	2,41	11,75	9,34	Absoluut
--	5535	0	13:27, 6 mei 2024			Polygoon	198880,21	489019,15	12,24	2,63	12,24	9,61	Absoluut
--	5536	0	13:27, 6 mei 2024			Polygoon	198897,47	489023,86	12,08	2,82	12,08	9,26	Absoluut
--	5537	0	13:27, 6 mei 2024			Polygoon	198898,38	489025,76	11,84	2,54	11,84	9,30	Absoluut
--	5538	0	13:27, 6 mei 2024			Polygoon	198905,04	489020,02	11,87	2,64	11,87	9,23	Absoluut
--	5539	0	13:27, 6 mei 2024			Polygoon	198916,27	488972,50	12,02	2,52	12,02	9,50	Absoluut
--	5540	0	13:27, 6 mei 2024			Polygoon	198908,47	488960,80	11,99	2,34	11,99	9,65	Absoluut
--	5541	0	13:27, 6 mei 2024			Polygoon	198897,51	488965,37	11,99	2,27	11,99	9,72	Absoluut
--	5542	0	13:27, 6 mei 2024			Polygoon	198862,46	488940,68	12,43	2,80	12,43	9,63	Absoluut
--	5543	0	13:27, 6 mei 2024			Polygoon	198909,25	488944,37	12,12	2,52	12,12	9,60	Absoluut
--	5544	0	13:27, 6 mei 2024			Polygoon	198920,01	488944,52	12,05	2,66	12,05	9,39	Absoluut
--	5552	0	13:27, 6 mei 2024			Polygoon	199006,73	489006,36	11,97	3,05	11,97	8,92	Absoluut
--	5559	0	13:27, 6 mei 2024			Polygoon	198981,03	489052,85	12,84	3,53	12,84	9,31	Absoluut
--	5560	0	13:27, 6 mei 2024			Polygoon	198962,68	489048,95	11,41	2,06	11,41	9,35	Absoluut

Model: eerste model Omgevingswet
Groep: (hoofdgroep)
Lijst van Gebouwen, voor rekenmethode Wegverkeerslawaai - Omgevingswet, wegverkeer

Groep	Vormpunten	Omtrek	Oppervlak	Min.lengte	Max.lengte	NEN3610ID	Namespace	LokaalID	Versie	Functie	Gebouwtype	BAG-id	Gemeente	Jaar	AHN-jaar	Trust
--	4	28,60	43,42	4,38	10,00									0	0	0
--	8	32,25	59,48	0,36	8,18									0	0	0
--	4	32,00	64,02	7,99	8,01									0	0	0
--	4	12,70	9,92	2,74	3,58									0	0	0
--	8	25,05	35,16	0,27	6,23									0	0	0
--	4	15,44	14,21	3,03	4,70									0	0	0
--	6	21,23	25,42	0,04	7,06									0	0	0
--	4	19,39	22,35	3,78	5,92									0	0	0
--	4	19,09	21,01	3,44	6,11									0	0	0
--	6	25,34	30,81	0,14	9,29									0	0	0
--	12	30,13	44,23	0,04	8,73									0	0	0
--	4	19,72	24,10	4,47	5,39									0	0	0
--	6	12,36	9,50	0,09	3,30									0	0	0
--	10	26,31	32,78	0,02	6,84									0	0	0
--	8	27,17	31,60	0,15	10,29									0	0	0
--	4	17,07	17,41	3,37	5,16									0	0	0
--	4	17,17	18,43	4,26	4,32									0	0	0
--	7	20,09	23,64	0,19	6,12									0	0	0
--	16	71,32	136,53	0,10	15,45									0	0	0
--	7	23,54	33,53	0,24	6,22									0	0	0
--	8	24,77	35,60	0,22	5,35									0	0	0
--	4	17,51	17,91	3,26	5,50									0	0	0
--	4	17,11	14,02	2,21	6,35									0	0	0
--	4	31,90	53,52	4,80	11,15									0	0	0
--	9	27,31	36,96	0,06	8,54									0	0	0

Model: eerste model Omgevingswet
Groep: (hoofdgroep)
Lijst van Gebouwen, voor rekenmethode Wegverkeerslawaai - Omgevingswet, wegverkeer

Groep	α(i=5)	ρ(i=5)	Cp	Zwevend	Refl. 63	Refl. 125	Refl. 250	Refl. 500	Refl. 1k	Refl. 2k	Refl. 4k	Refl. 8k
--	0,20	0,80	0 dB	False	0,80	0,80	0,80	0,80	0,80	0,80	0,80	0,80
--	0,20	0,80	0 dB	False	0,80	0,80	0,80	0,80	0,80	0,80	0,80	0,80
--	0,20	0,80	0 dB	False	0,80	0,80	0,80	0,80	0,80	0,80	0,80	0,80
--	0,20	0,80	0 dB	False	0,80	0,80	0,80	0,80	0,80	0,80	0,80	0,80
--	0,20	0,80	0 dB	False	0,80	0,80	0,80	0,80	0,80	0,80	0,80	0,80
--	0,20	0,80	0 dB	False	0,80	0,80	0,80	0,80	0,80	0,80	0,80	0,80
--	0,20	0,80	0 dB	False	0,80	0,80	0,80	0,80	0,80	0,80	0,80	0,80
--	0,20	0,80	0 dB	False	0,80	0,80	0,80	0,80	0,80	0,80	0,80	0,80
--	0,20	0,80	0 dB	False	0,80	0,80	0,80	0,80	0,80	0,80	0,80	0,80
--	0,20	0,80	0 dB	False	0,80	0,80	0,80	0,80	0,80	0,80	0,80	0,80
--	0,20	0,80	0 dB	False	0,80	0,80	0,80	0,80	0,80	0,80	0,80	0,80
--	0,20	0,80	0 dB	False	0,80	0,80	0,80	0,80	0,80	0,80	0,80	0,80
--	0,20	0,80	0 dB	False	0,80	0,80	0,80	0,80	0,80	0,80	0,80	0,80
--	0,20	0,80	0 dB	False	0,80	0,80	0,80	0,80	0,80	0,80	0,80	0,80
--	0,20	0,80	0 dB	False	0,80	0,80	0,80	0,80	0,80	0,80	0,80	0,80
--	0,20	0,80	0 dB	False	0,80	0,80	0,80	0,80	0,80	0,80	0,80	0,80
--	0,20	0,80	0 dB	False	0,80	0,80	0,80	0,80	0,80	0,80	0,80	0,80
--	0,20	0,80	0 dB	False	0,80	0,80	0,80	0,80	0,80	0,80	0,80	0,80
--	0,20	0,80	0 dB	False	0,80	0,80	0,80	0,80	0,80	0,80	0,80	0,80
--	0,20	0,80	0 dB	False	0,80	0,80	0,80	0,80	0,80	0,80	0,80	0,80
--	0,20	0,80	0 dB	False	0,80	0,80	0,80	0,80	0,80	0,80	0,80	0,80
--	0,20	0,80	0 dB	False	0,80	0,80	0,80	0,80	0,80	0,80	0,80	0,80
--	0,20	0,80	0 dB	False	0,80	0,80	0,80	0,80	0,80	0,80	0,80	0,80
--	0,20	0,80	0 dB	False	0,80	0,80	0,80	0,80	0,80	0,80	0,80	0,80
--	0,20	0,80	0 dB	False	0,80	0,80	0,80	0,80	0,80	0,80	0,80	0,80
--	0,20	0,80	0 dB	False	0,80	0,80	0,80	0,80	0,80	0,80	0,80	0,80
--	0,20	0,80	0 dB	False	0,80	0,80	0,80	0,80	0,80	0,80	0,80	0,80
--	0,20	0,80	0 dB	False	0,80	0,80	0,80	0,80	0,80	0,80	0,80	0,80
--	0,20	0,80	0 dB	False	0,80	0,80	0,80	0,80	0,80	0,80	0,80	0,80
--	0,20	0,80	0 dB	False	0,80	0,80	0,80	0,80	0,80	0,80	0,80	0,80
--	0,20	0,80	0 dB	False	0,80	0,80	0,80	0,80	0,80	0,80	0,80	0,80
--	0,20	0,80	0 dB	False	0,80	0,80	0,80	0,80	0,80	0,80	0,80	0,80

Model: eerste model Omgevingswet
Groep: (hoofdgroep)
Lijst van Gebouwen, voor rekenmethode Wegverkeerslawaai - Omgevingswet, wegverkeer

Groep	ItemID	Grp.ID	Datum	Naam	Omschr.	Vorm	X-1	Y-1	Hoogte	Rel.H	Abs.H	Maaiveld	Hdef.
--	5561	0	13:27, 6 mei 2024			Polygoon	198966,82	489028,83	12,98	3,85	12,98	9,13	Absoluut
--	5562	0	13:27, 6 mei 2024			Polygoon	198961,07	489022,33	13,18	4,02	13,18	9,16	Absoluut
--	5563	0	13:27, 6 mei 2024			Polygoon	198966,01	488989,80	13,01	3,73	13,01	9,28	Absoluut
--	5564	0	13:27, 6 mei 2024			Polygoon	198970,13	488974,82	12,22	3,06	12,22	9,16	Absoluut
--	5565	0	13:27, 6 mei 2024			Polygoon	198988,03	488974,57	11,28	2,34	11,28	8,94	Absoluut
--	5566	0	13:27, 6 mei 2024			Polygoon	198973,76	488949,19	13,58	4,39	13,58	9,19	Absoluut
--	5873	0	13:27, 6 mei 2024			Polygoon	198431,95	489095,59	13,41	2,61	13,41	10,80	Absoluut
--	5874	0	13:27, 6 mei 2024			Polygoon	198423,64	489085,81	14,59	4,06	14,59	10,53	Absoluut
--	5875	0	13:27, 6 mei 2024			Polygoon	198326,29	489040,57	13,74	2,73	13,74	11,01	Absoluut
--	5876	0	13:27, 6 mei 2024			Polygoon	198152,09	489069,79	15,05	2,79	15,05	12,26	Absoluut
--	5885	0	13:27, 6 mei 2024			Polygoon	198235,39	489091,93	14,50	3,17	14,50	11,33	Absoluut
--	5895	0	13:27, 6 mei 2024			Polygoon	198391,79	489119,43	13,18	2,40	13,18	10,78	Absoluut
--	5924	0	13:27, 6 mei 2024			Polygoon	198187,27	489067,34	14,58	2,44	14,58	12,14	Absoluut
--	5929	0	13:27, 6 mei 2024			Polygoon	198572,29	489077,56	12,94	2,53	12,94	10,41	Absoluut
--	5930	0	13:27, 6 mei 2024			Polygoon	198557,81	489091,59	13,30	2,67	13,30	10,63	Absoluut
--	5954	0	13:27, 6 mei 2024			Polygoon	198701,02	489090,67	12,90	2,74	12,90	10,16	Absoluut
--	5955	0	13:27, 6 mei 2024			Polygoon	198747,68	489072,24	13,26	3,40	13,26	9,86	Absoluut
--	5956	0	13:27, 6 mei 2024			Polygoon	198685,29	489052,93	12,37	2,17	12,37	10,20	Absoluut
--	5957	0	13:27, 6 mei 2024			Polygoon	198849,57	489092,35	13,06	3,51	13,06	9,55	Absoluut
--	5959	0	13:27, 6 mei 2024			Polygoon	198824,05	489102,16	12,33	2,57	12,33	9,76	Absoluut
--	5960	0	13:27, 6 mei 2024			Polygoon	198832,31	489102,26	12,17	2,37	12,17	9,80	Absoluut
--	5961	0	13:27, 6 mei 2024			Polygoon	198837,84	489095,61	11,94	2,21	11,94	9,73	Absoluut
--	5962	0	13:27, 6 mei 2024			Polygoon	198833,47	489085,79	12,87	3,18	12,87	9,69	Absoluut
--	5963	0	13:27, 6 mei 2024			Polygoon	198861,14	489026,85	12,22	2,68	12,22	9,54	Absoluut
--	5964	0	13:27, 6 mei 2024			Polygoon	198836,73	489031,54	11,72	2,11	11,72	9,61	Absoluut

Model: eerste model Omgevingswet
Groep: (hoofdgroep)
Lijst van Gebouwen, voor rekenmethode Wegverkeerslawaai - Omgevingswet, wegverkeer

Groep	Vormpunten	Omtrek	Oppervlak	Min.lengte	Max.lengte	NEN3610ID	Namespace	LokaalID	Versie	Functie	Gebouwtype	BAG-id	Gemeente	Jaar	AHN-jaar	Trust
--	7	27,76	45,67	0,23	7,90									0	0	0
--	23	52,34	88,85	0,09	7,42									0	0	0
--	4	26,85	42,96	5,27	8,16									0	0	0
--	10	44,07	59,85	0,01	10,46									0	0	0
--	4	26,92	44,55	5,86	7,60									0	0	0
--	6	34,44	70,28	0,12	10,57									0	0	0
--	4	20,03	24,21	4,08	5,94									0	0	0
--	6	33,05	66,25	0,19	9,34									0	0	0
--	7	14,72	12,13	0,16	3,73									0	0	0
--	4	21,94	28,92	4,40	6,57									0	0	0
--	4	20,53	25,72	4,34	5,92									0	0	0
--	4	18,07	18,18	3,02	6,01									0	0	0
--	4	19,12	21,75	3,73	5,84									0	0	0
--	4	22,02	25,84	3,39	7,62									0	0	0
--	8	21,98	24,22	0,14	7,50									0	0	0
--	6	19,45	22,60	0,17	5,64									0	0	0
--	9	26,98	35,56	0,01	9,33									0	0	0
--	4	28,35	39,39	3,80	10,38									0	0	0
--	4	27,67	47,50	6,32	7,51									0	0	0
--	4	14,72	12,54	2,68	4,71									0	0	0
--	6	16,99	17,77	0,16	4,52									0	0	0
--	6	23,11	32,87	0,21	6,46									0	0	0
--	6	19,51	23,39	0,16	5,53									0	0	0
--	15	33,97	41,05	0,35	6,21									0	0	0
--	4	19,54	21,83	3,46	6,31									0	0	0

Model: eerste model Omgevingswet
Groep: (hoofdgroep)
Lijst van Gebouwen, voor rekenmethode Wegverkeerslawaai - Omgevingswet, wegverkeer

Groep	α(i=5)	ρ(i=5)	Cp	Zwevend	Refl. 63	Refl. 125	Refl. 250	Refl. 500	Refl. 1k	Refl. 2k	Refl. 4k	Refl. 8k
--	0,20	0,80	0 dB	False	0,80	0,80	0,80	0,80	0,80	0,80	0,80	0,80
--	0,20	0,80	0 dB	False	0,80	0,80	0,80	0,80	0,80	0,80	0,80	0,80
--	0,20	0,80	0 dB	False	0,80	0,80	0,80	0,80	0,80	0,80	0,80	0,80
--	0,20	0,80	0 dB	False	0,80	0,80	0,80	0,80	0,80	0,80	0,80	0,80
--	0,20	0,80	0 dB	False	0,80	0,80	0,80	0,80	0,80	0,80	0,80	0,80
--	0,20	0,80	0 dB	False	0,80	0,80	0,80	0,80	0,80	0,80	0,80	0,80
--	0,20	0,80	0 dB	False	0,80	0,80	0,80	0,80	0,80	0,80	0,80	0,80
--	0,20	0,80	0 dB	False	0,80	0,80	0,80	0,80	0,80	0,80	0,80	0,80
--	0,20	0,80	0 dB	False	0,80	0,80	0,80	0,80	0,80	0,80	0,80	0,80
--	0,20	0,80	0 dB	False	0,80	0,80	0,80	0,80	0,80	0,80	0,80	0,80
--	0,20	0,80	0 dB	False	0,80	0,80	0,80	0,80	0,80	0,80	0,80	0,80
--	0,20	0,80	0 dB	False	0,80	0,80	0,80	0,80	0,80	0,80	0,80	0,80
--	0,20	0,80	0 dB	False	0,80	0,80	0,80	0,80	0,80	0,80	0,80	0,80
--	0,20	0,80	0 dB	False	0,80	0,80	0,80	0,80	0,80	0,80	0,80	0,80
--	0,20	0,80	0 dB	False	0,80	0,80	0,80	0,80	0,80	0,80	0,80	0,80
--	0,20	0,80	0 dB	False	0,80	0,80	0,80	0,80	0,80	0,80	0,80	0,80
--	0,20	0,80	0 dB	False	0,80	0,80	0,80	0,80	0,80	0,80	0,80	0,80
--	0,20	0,80	0 dB	False	0,80	0,80	0,80	0,80	0,80	0,80	0,80	0,80
--	0,20	0,80	0 dB	False	0,80	0,80	0,80	0,80	0,80	0,80	0,80	0,80
--	0,20	0,80	0 dB	False	0,80	0,80	0,80	0,80	0,80	0,80	0,80	0,80
--	0,20	0,80	0 dB	False	0,80	0,80	0,80	0,80	0,80	0,80	0,80	0,80
--	0,20	0,80	0 dB	False	0,80	0,80	0,80	0,80	0,80	0,80	0,80	0,80
--	0,20	0,80	0 dB	False	0,80	0,80	0,80	0,80	0,80	0,80	0,80	0,80
--	0,20	0,80	0 dB	False	0,80	0,80	0,80	0,80	0,80	0,80	0,80	0,80
--	0,20	0,80	0 dB	False	0,80	0,80	0,80	0,80	0,80	0,80	0,80	0,80
--	0,20	0,80	0 dB	False	0,80	0,80	0,80	0,80	0,80	0,80	0,80	0,80
--	0,20	0,80	0 dB	False	0,80	0,80	0,80	0,80	0,80	0,80	0,80	0,80
--	0,20	0,80	0 dB	False	0,80	0,80	0,80	0,80	0,80	0,80	0,80	0,80
--	0,20	0,80	0 dB	False	0,80	0,80	0,80	0,80	0,80	0,80	0,80	0,80
--	0,20	0,80	0 dB	False	0,80	0,80	0,80	0,80	0,80	0,80	0,80	0,80
--	0,20	0,80	0 dB	False	0,80	0,80	0,80	0,80	0,80	0,80	0,80	0,80
--	0,20	0,80	0 dB	False	0,80	0,80	0,80	0,80	0,80	0,80	0,80	0,80

Model: eerste model Omgevingswet
Groep: (hoofdgroep)
Lijst van Gebouwen, voor rekenmethode Wegverkeerslawaai - Omgevingswet, wegverkeer

Groep	ItemID	Grp.ID	Datum	Naam	Omschr.	Vorm	X-1	Y-1	Hoogte	Rel.H	Abs.H	Maaiveld	Hdef.
--	5965	0	13:27, 6 mei 2024			Polygoon	198807,01	489060,24	12,02	2,41	12,02	9,61	Absoluut
--	5966	0	13:27, 6 mei 2024			Polygoon	198817,24	489029,67	11,65	2,02	11,65	9,63	Absoluut
--	5967	0	13:27, 6 mei 2024			Polygoon	198823,50	489026,77	11,96	2,38	11,96	9,58	Absoluut
--	5968	0	13:27, 6 mei 2024			Polygoon	198702,65	488951,57	14,25	4,61	14,25	9,64	Absoluut
--	5969	0	13:27, 6 mei 2024			Polygoon	198811,02	488964,20	12,11	2,31	12,11	9,80	Absoluut
--	5970	0	13:27, 6 mei 2024			Polygoon	198779,14	488970,69	11,74	2,21	11,74	9,53	Absoluut
--	5971	0	13:27, 6 mei 2024			Polygoon	198795,56	488969,00	12,17	2,45	12,17	9,72	Absoluut
--	5972	0	13:27, 6 mei 2024			Polygoon	198620,04	489072,66	12,44	2,60	12,44	9,84	Absoluut
--	5973	0	13:27, 6 mei 2024			Polygoon	198626,70	489070,11	12,19	2,29	12,19	9,90	Absoluut
--	5974	0	13:27, 6 mei 2024			Polygoon	198628,13	489072,94	12,19	2,41	12,19	9,78	Absoluut
--	5975	0	13:27, 6 mei 2024			Polygoon	198623,20	489078,50	12,44	2,53	12,44	9,91	Absoluut
--	5976	0	13:27, 6 mei 2024			Polygoon	198599,97	489048,50	12,39	2,55	12,39	9,84	Absoluut
--	5977	0	13:27, 6 mei 2024			Polygoon	198603,95	489027,44	12,00	2,30	12,00	9,70	Absoluut
--	5978	0	13:27, 6 mei 2024			Polygoon	198592,67	489012,23	11,75	1,97	11,75	9,78	Absoluut
--	5979	0	13:27, 6 mei 2024			Polygoon	198580,04	489010,86	11,79	1,91	11,79	9,88	Absoluut
--	5980	0	13:27, 6 mei 2024			Polygoon	198593,36	488968,52	11,71	2,30	11,71	9,41	Absoluut
--	5981	0	13:27, 6 mei 2024			Polygoon	198680,60	489007,14	13,27	3,63	13,27	9,64	Absoluut
--	5982	0	13:27, 6 mei 2024			Polygoon	198668,69	489018,02	13,54	3,62	13,54	9,92	Absoluut
--	5983	0	13:27, 6 mei 2024			Polygoon	198660,91	489001,24	13,06	3,35	13,06	9,71	Absoluut
--	5984	0	13:27, 6 mei 2024			Polygoon	198657,48	488984,41	12,26	2,74	12,26	9,52	Absoluut
--	5985	0	13:27, 6 mei 2024			Polygoon	198679,39	488980,57	11,49	2,16	11,49	9,33	Absoluut
--	5986	0	13:27, 6 mei 2024			Polygoon	198685,72	488988,83	12,30	3,00	12,30	9,30	Absoluut
--	5987	0	13:27, 6 mei 2024			Polygoon	198712,41	488962,52	11,24	2,03	11,24	9,21	Absoluut
--	5988	0	13:27, 6 mei 2024			Polygoon	198780,58	488951,16	12,44	3,04	12,44	9,40	Absoluut
--	5989	0	13:27, 6 mei 2024			Polygoon	198811,82	488950,38	12,01	2,39	12,01	9,62	Absoluut

Model: eerste model Omgevingswet
Groep: (hoofdgroep)
Lijst van Gebouwen, voor rekenmethode Wegverkeerslawaai - Omgevingswet, wegverkeer

Groep	Vormpunten	Omtrek	Oppervlak	Min.lengte	Max.lengte	NEN3610ID	Namespace	LokaalID	Versie	Functie	Gebouwtype	BAG-id	Gemeente	Jaar	AHN-jaar	Trust
--	4	14,90	13,47	3,09	4,36									0	0	0
--	6	17,68	15,69	0,20	6,29									0	0	0
--	4	20,17	23,00	3,48	6,60									0	0	0
--	10	33,67	67,02	0,11	10,13									0	0	0
--	4	25,33	29,67	3,10	9,57									0	0	0
--	6	14,88	13,38	0,14	4,38									0	0	0
--	8	31,69	53,14	0,71	8,65									0	0	0
--	6	19,74	22,14	0,21	6,46									0	0	0
--	4	20,59	22,91	3,17	7,10									0	0	0
--	4	20,22	21,96	3,08	6,99									0	0	0
--	4	19,38	20,70	3,06	6,56									0	0	0
--	6	29,97	38,80	3,09	8,48									0	0	0
--	6	41,73	71,63	3,17	13,04									0	0	0
--	8	22,52	26,62	0,88	4,73									0	0	0
--	12	49,98	110,21	0,35	16,53									0	0	0
--	6	24,71	33,07	0,05	9,06									0	0	0
--	8	29,82	51,41	0,17	9,21									0	0	0
--	8	29,11	45,08	0,16	5,05									0	0	0
--	6	22,19	29,35	0,16	6,68									0	0	0
--	4	27,57	47,05	6,23	7,55									0	0	0
--	4	19,94	20,49	2,90	7,07									0	0	0
--	4	27,86	39,93	4,03	9,90									0	0	0
--	11	31,75	56,06	0,28	10,21									0	0	0
--	4	17,81	19,13	3,62	5,29									0	0	0
--	4	17,30	18,39	3,77	4,87									0	0	0

Model: eerste model Omgevingswet
Groep: (hoofdgroep)
Lijst van Gebouwen, voor rekenmethode Wegverkeerslawaai - Omgevingswet, wegverkeer

Groep	α(i=5)	ρ(i=5)	Cp	Zwevend	Refl. 63	Refl. 125	Refl. 250	Refl. 500	Refl. 1k	Refl. 2k	Refl. 4k	Refl. 8k
--	0,20	0,80	0 dB	False	0,80	0,80	0,80	0,80	0,80	0,80	0,80	0,80
--	0,20	0,80	0 dB	False	0,80	0,80	0,80	0,80	0,80	0,80	0,80	0,80
--	0,20	0,80	0 dB	False	0,80	0,80	0,80	0,80	0,80	0,80	0,80	0,80
--	0,20	0,80	0 dB	False	0,80	0,80	0,80	0,80	0,80	0,80	0,80	0,80
--	0,20	0,80	0 dB	False	0,80	0,80	0,80	0,80	0,80	0,80	0,80	0,80
--	0,20	0,80	0 dB	False	0,80	0,80	0,80	0,80	0,80	0,80	0,80	0,80
--	0,20	0,80	0 dB	False	0,80	0,80	0,80	0,80	0,80	0,80	0,80	0,80
--	0,20	0,80	0 dB	False	0,80	0,80	0,80	0,80	0,80	0,80	0,80	0,80
--	0,20	0,80	0 dB	False	0,80	0,80	0,80	0,80	0,80	0,80	0,80	0,80
--	0,20	0,80	0 dB	False	0,80	0,80	0,80	0,80	0,80	0,80	0,80	0,80
--	0,20	0,80	0 dB	False	0,80	0,80	0,80	0,80	0,80	0,80	0,80	0,80
--	0,20	0,80	0 dB	False	0,80	0,80	0,80	0,80	0,80	0,80	0,80	0,80
--	0,20	0,80	0 dB	False	0,80	0,80	0,80	0,80	0,80	0,80	0,80	0,80
--	0,20	0,80	0 dB	False	0,80	0,80	0,80	0,80	0,80	0,80	0,80	0,80
--	0,20	0,80	0 dB	False	0,80	0,80	0,80	0,80	0,80	0,80	0,80	0,80
--	0,20	0,80	0 dB	False	0,80	0,80	0,80	0,80	0,80	0,80	0,80	0,80
--	0,20	0,80	0 dB	False	0,80	0,80	0,80	0,80	0,80	0,80	0,80	0,80
--	0,20	0,80	0 dB	False	0,80	0,80	0,80	0,80	0,80	0,80	0,80	0,80
--	0,20	0,80	0 dB	False	0,80	0,80	0,80	0,80	0,80	0,80	0,80	0,80
--	0,20	0,80	0 dB	False	0,80	0,80	0,80	0,80	0,80	0,80	0,80	0,80
--	0,20	0,80	0 dB	False	0,80	0,80	0,80	0,80	0,80	0,80	0,80	0,80
--	0,20	0,80	0 dB	False	0,80	0,80	0,80	0,80	0,80	0,80	0,80	0,80
--	0,20	0,80	0 dB	False	0,80	0,80	0,80	0,80	0,80	0,80	0,80	0,80
--	0,20	0,80	0 dB	False	0,80	0,80	0,80	0,80	0,80	0,80	0,80	0,80
--	0,20	0,80	0 dB	False	0,80	0,80	0,80	0,80	0,80	0,80	0,80	0,80
--	0,20	0,80	0 dB	False	0,80	0,80	0,80	0,80	0,80	0,80	0,80	0,80
--	0,20	0,80	0 dB	False	0,80	0,80	0,80	0,80	0,80	0,80	0,80	0,80
--	0,20	0,80	0 dB	False	0,80	0,80	0,80	0,80	0,80	0,80	0,80	0,80
--	0,20	0,80	0 dB	False	0,80	0,80	0,80	0,80	0,80	0,80	0,80	0,80
--	0,20	0,80	0 dB	False	0,80	0,80	0,80	0,80	0,80	0,80	0,80	0,80
--	0,20	0,80	0 dB	False	0,80	0,80	0,80	0,80	0,80	0,80	0,80	0,80
--	0,20	0,80	0 dB	False	0,80	0,80	0,80	0,80	0,80	0,80	0,80	0,80

Model: eerste model Omgevingswet
Groep: (hoofdgroep)
Lijst van Gebouwen, voor rekenmethode Wegverkeerslawaai - Omgevingswet, wegverkeer

Groep	ItemID	Grp.ID	Datum	Naam	Omschr.	Vorm	X-1	Y-1	Hoogte	Rel.H	Abs.H	Maaiveld	Hdef.
--	5990	0	13:27, 6 mei 2024			Polygoon	198854,59	488971,70	12,02	2,42	12,02	9,60	Absoluut
--	6196	0	13:27, 6 mei 2024			Polygoon	198812,56	488216,09	12,67	3,45	12,67	9,22	Absoluut
--	6197	0	13:27, 6 mei 2024			Polygoon	198001,85	488521,20	13,66	2,72	13,66	10,94	Absoluut
--	6198	0	13:27, 6 mei 2024			Polygoon	198330,97	488945,92	13,52	2,61	13,52	10,91	Absoluut
--	6199	0	13:27, 6 mei 2024			Polygoon	198309,80	488963,78	14,37	3,16	14,37	11,21	Absoluut
--	6200	0	13:27, 6 mei 2024			Polygoon	198003,39	488875,42	13,20	2,58	13,20	10,62	Absoluut
--	6210	0	13:27, 6 mei 2024			Polygoon	198988,63	487842,40	10,98	2,09	10,98	8,89	Absoluut
--	6211	0	13:27, 6 mei 2024			Polygoon	198965,16	487845,13	10,86	1,94	10,86	8,92	Absoluut
--	6221	0	13:27, 6 mei 2024			Polygoon	198629,10	487812,73	11,92	3,09	11,92	8,83	Absoluut
--	6222	0	13:27, 6 mei 2024			Polygoon	198635,28	487804,64	11,42	2,47	11,42	8,95	Absoluut
--	6223	0	13:27, 6 mei 2024			Polygoon	198626,06	487800,14	11,12	2,39	11,12	8,73	Absoluut
--	6224	0	13:27, 6 mei 2024			Polygoon	198622,43	487792,62	10,43	1,84	10,43	8,59	Absoluut
--	6225	0	13:27, 6 mei 2024			Polygoon	198624,69	487786,57	12,73	3,94	12,73	8,79	Absoluut
--	6226	0	13:27, 6 mei 2024			Polygoon	198613,34	487762,47	11,25	3,27	11,25	7,98	Absoluut
--	6228	0	13:27, 6 mei 2024			Polygoon	198519,72	487818,63	10,78	2,07	10,78	8,71	Absoluut
--	6229	0	13:27, 6 mei 2024			Polygoon	198521,79	487817,86	11,17	2,52	11,17	8,65	Absoluut
--	6230	0	13:27, 6 mei 2024			Polygoon	198537,56	487828,73	13,61	4,89	13,61	8,72	Absoluut
--	6231	0	13:27, 6 mei 2024			Polygoon	198528,90	487986,58	11,81	1,83	11,81	9,98	Absoluut
--	6232	0	13:27, 6 mei 2024			Polygoon	198508,76	487978,42	12,20	2,53	12,20	9,67	Absoluut
--	6233	0	13:27, 6 mei 2024			Polygoon	198552,07	487968,94	11,66	2,01	11,66	9,65	Absoluut
--	6234	0	13:27, 6 mei 2024			Polygoon	198586,32	487939,89	15,67	6,24	15,67	9,43	Absoluut
--	6235	0	13:27, 6 mei 2024			Polygoon	198612,87	487973,58	12,10	2,47	12,10	9,63	Absoluut
--	6236	0	13:27, 6 mei 2024			Polygoon	198612,85	487970,09	13,35	3,72	13,35	9,63	Absoluut
--	6238	0	13:27, 6 mei 2024			Polygoon	198489,31	487782,46	10,33	1,67	10,33	8,66	Absoluut
--	6239	0	13:27, 6 mei 2024			Polygoon	198503,77	487777,27	11,07	2,72	11,07	8,35	Absoluut

Model: eerste model Omgevingswet
Groep: (hoofdgroep)
Lijst van Gebouwen, voor rekenmethode Wegverkeerslawaai - Omgevingswet, wegverkeer

Groep	Vormpunten	Omtrek	Oppervlak	Min.lengte	Max.lengte	NEN3610ID	Namespace	LokaalID	Versie	Functie	Gebouwtype	BAG-id	Gemeente	Jaar	AHN-jaar	Trust
--	4	19,85	21,08	3,08	6,85									0	0	0
--	6	30,42	57,00	0,17	8,21									0	0	0
--	6	24,96	35,41	0,20	8,12									0	0	0
--	8	50,45	121,79	2,57	13,29									0	0	0
--	4	22,35	28,89	4,04	7,11									0	0	0
--	6	22,76	31,81	0,18	6,44									0	0	0
--	4	19,45	22,97	4,04	5,68									0	0	0
--	4	20,34	25,07	4,19	5,98									0	0	0
--	4	24,19	31,20	3,73	8,36									0	0	0
--	10	26,66	38,10	0,17	4,92									0	0	0
--	6	33,34	62,81	2,22	9,62									0	0	0
--	8	18,31	16,02	0,01	6,13									0	0	0
--	4	27,49	46,30	5,90	7,85									0	0	0
--	6	39,21	77,94	0,16	14,08									0	0	0
--	4	12,72	9,00	2,12	4,24									0	0	0
--	4	28,75	45,86	4,78	9,60									0	0	0
--	8	49,59	153,58	0,05	12,63									0	0	0
--	4	10,50	6,81	2,34	2,91									0	0	0
--	8	29,21	38,44	0,30	9,13									0	0	0
--	4	24,25	35,71	5,04	7,08									0	0	0
--	6	55,02	178,88	2,24	16,74									0	0	0
--	4	19,13	22,23	3,97	5,59									0	0	0
--	6	48,52	91,77	3,96	15,51									0	0	0
--	6	12,96	8,29	0,12	4,72									0	0	0
--	6	34,71	71,98	0,23	10,28									0	0	0

Model: eerste model Omgevingswet
Groep: (hoofdgroep)
Lijst van Gebouwen, voor rekenmethode Wegverkeerslawaai - Omgevingswet, wegverkeer

Groep	α(i=5)	ρ(i=5)	Cp	Zwevend	Refl. 63	Refl. 125	Refl. 250	Refl. 500	Refl. 1k	Refl. 2k	Refl. 4k	Refl. 8k
--	0,20	0,80	0 dB	False	0,80	0,80	0,80	0,80	0,80	0,80	0,80	0,80
--	0,20	0,80	0 dB	False	0,80	0,80	0,80	0,80	0,80	0,80	0,80	0,80
--	0,20	0,80	0 dB	False	0,80	0,80	0,80	0,80	0,80	0,80	0,80	0,80
--	0,20	0,80	0 dB	False	0,80	0,80	0,80	0,80	0,80	0,80	0,80	0,80
--	0,20	0,80	0 dB	False	0,80	0,80	0,80	0,80	0,80	0,80	0,80	0,80
--	0,20	0,80	0 dB	False	0,80	0,80	0,80	0,80	0,80	0,80	0,80	0,80
--	0,20	0,80	0 dB	False	0,80	0,80	0,80	0,80	0,80	0,80	0,80	0,80
--	0,20	0,80	0 dB	False	0,80	0,80	0,80	0,80	0,80	0,80	0,80	0,80
--	0,20	0,80	0 dB	False	0,80	0,80	0,80	0,80	0,80	0,80	0,80	0,80
--	0,20	0,80	0 dB	False	0,80	0,80	0,80	0,80	0,80	0,80	0,80	0,80
--	0,20	0,80	0 dB	False	0,80	0,80	0,80	0,80	0,80	0,80	0,80	0,80
--	0,20	0,80	0 dB	False	0,80	0,80	0,80	0,80	0,80	0,80	0,80	0,80
--	0,20	0,80	0 dB	False	0,80	0,80	0,80	0,80	0,80	0,80	0,80	0,80
--	0,20	0,80	0 dB	False	0,80	0,80	0,80	0,80	0,80	0,80	0,80	0,80
--	0,20	0,80	0 dB	False	0,80	0,80	0,80	0,80	0,80	0,80	0,80	0,80
--	0,20	0,80	0 dB	False	0,80	0,80	0,80	0,80	0,80	0,80	0,80	0,80
--	0,20	0,80	0 dB	False	0,80	0,80	0,80	0,80	0,80	0,80	0,80	0,80
--	0,20	0,80	0 dB	False	0,80	0,80	0,80	0,80	0,80	0,80	0,80	0,80
--	0,20	0,80	0 dB	False	0,80	0,80	0,80	0,80	0,80	0,80	0,80	0,80
--	0,20	0,80	0 dB	False	0,80	0,80	0,80	0,80	0,80	0,80	0,80	0,80
--	0,20	0,80	0 dB	False	0,80	0,80	0,80	0,80	0,80	0,80	0,80	0,80
--	0,20	0,80	0 dB	False	0,80	0,80	0,80	0,80	0,80	0,80	0,80	0,80
--	0,20	0,80	0 dB	False	0,80	0,80	0,80	0,80	0,80	0,80	0,80	0,80
--	0,20	0,80	0 dB	False	0,80	0,80	0,80	0,80	0,80	0,80	0,80	0,80
--	0,20	0,80	0 dB	False	0,80	0,80	0,80	0,80	0,80	0,80	0,80	0,80
--	0,20	0,80	0 dB	False	0,80	0,80	0,80	0,80	0,80	0,80	0,80	0,80
--	0,20	0,80	0 dB	False	0,80	0,80	0,80	0,80	0,80	0,80	0,80	0,80
--	0,20	0,80	0 dB	False	0,80	0,80	0,80	0,80	0,80	0,80	0,80	0,80
--	0,20	0,80	0 dB	False	0,80	0,80	0,80	0,80	0,80	0,80	0,80	0,80
--	0,20	0,80	0 dB	False	0,80	0,80	0,80	0,80	0,80	0,80	0,80	0,80
--	0,20	0,80	0 dB	False	0,80	0,80	0,80	0,80	0,80	0,80	0,80	0,80
--	0,20	0,80	0 dB	False	0,80	0,80	0,80	0,80	0,80	0,80	0,80	0,80

Model: eerste model Omgevingswet
Groep: (hoofdgroep)
Lijst van Gebouwen, voor rekenmethode Wegverkeerslawaai - Omgevingswet, wegverkeer

Groep	ItemID	Grp.ID	Datum	Naam	Omschr.	Vorm	X-1	Y-1	Hoogte	Rel.H	Abs.H	Maaiveld	Hdef.
--	6240	0	13:27, 6 mei 2024			Polygoon	198467,21	487747,57	10,06	1,28	10,06	8,78	Absoluut
--	6245	0	13:27, 6 mei 2024			Polygoon	198726,25	487902,04	12,50	3,17	12,50	9,33	Absoluut
--	6246	0	13:27, 6 mei 2024			Polygoon	198673,86	487900,45	14,05	4,54	14,05	9,51	Absoluut
--	6247	0	13:27, 6 mei 2024			Polygoon	198306,08	487968,99	11,34	2,19	11,34	9,15	Absoluut
--	6248	0	13:27, 6 mei 2024			Polygoon	198186,32	487933,94	12,27	2,46	12,27	9,81	Absoluut
--	6249	0	13:27, 6 mei 2024			Polygoon	198335,62	487928,41	11,11	2,12	11,11	8,99	Absoluut
--	6252	0	13:27, 6 mei 2024			Polygoon	198242,56	487742,11	12,03	2,39	12,03	9,64	Absoluut
--	6254	0	13:27, 6 mei 2024			Polygoon	198287,26	487757,02	13,21	3,59	13,21	9,62	Absoluut
--	6255	0	13:27, 6 mei 2024			Polygoon	198289,14	487771,03	12,43	2,71	12,43	9,72	Absoluut
--	6256	0	13:27, 6 mei 2024			Polygoon	198269,69	487763,24	11,67	3,04	11,67	8,63	Absoluut
--	6257	0	13:27, 6 mei 2024			Polygoon	198207,78	487909,66	14,49	4,84	14,49	9,65	Absoluut
--	6258	0	13:27, 6 mei 2024			Polygoon	198011,42	488664,82	15,99	4,43	15,99	11,56	Absoluut
--	6259	0	13:27, 6 mei 2024			Polygoon	197918,21	488703,44	14,94	3,56	14,94	11,38	Absoluut
--	6260	0	13:27, 6 mei 2024			Polygoon	197915,15	488684,99	13,85	2,20	13,85	11,65	Absoluut
--	6261	0	13:27, 6 mei 2024			Polygoon	198016,86	488439,63	14,41	3,02	14,41	11,39	Absoluut
--	6262	0	13:27, 6 mei 2024			Polygoon	198002,66	488531,21	14,21	3,35	14,21	10,86	Absoluut
--	6263	0	13:27, 6 mei 2024			Polygoon	198012,28	488509,41	13,89	3,21	13,89	10,68	Absoluut
--	6264	0	13:27, 6 mei 2024			Polygoon	198001,37	488501,18	13,38	2,57	13,38	10,81	Absoluut
--	6265	0	13:27, 6 mei 2024			Polygoon	197992,04	488518,64	14,08	2,78	14,08	11,30	Absoluut
--	6266	0	13:27, 6 mei 2024			Polygoon	198136,71	488109,09	12,44	1,90	12,44	10,54	Absoluut
--	6267	0	13:27, 6 mei 2024			Polygoon	198162,61	488262,81	12,83	1,91	12,83	10,92	Absoluut
--	6268	0	13:27, 6 mei 2024			Polygoon	198170,53	488267,87	13,20	2,24	13,20	10,96	Absoluut
--	6269	0	13:27, 6 mei 2024			Polygoon	198161,32	488218,84	13,69	2,12	13,69	11,57	Absoluut
--	6270	0	13:27, 6 mei 2024			Polygoon	198134,84	488068,83	13,87	3,91	13,87	9,96	Absoluut
--	6271	0	13:27, 6 mei 2024			Polygoon	198018,62	488356,92	12,69	1,86	12,69	10,83	Absoluut

Model: eerste model Omgevingswet
Groep: (hoofdgroep)
Lijst van Gebouwen, voor rekenmethode Wegverkeerslawaai - Omgevingswet, wegverkeer

Groep	Vormpunten	Omtrek	Oppervlak	Min.lengte	Max.lengte	NEN3610ID	Namespace	LokaalID	Versie	Functie	Gebouwtype	BAG-id	Gemeente	Jaar	AHN-jaar	Trust
--	4	24,04	25,81	2,73	9,22									0	0	0
--	9	29,80	50,44	0,01	9,62									0	0	0
--	4	41,58	100,01	7,56	13,24									0	0	0
--	8	23,43	30,88	0,50	4,97									0	0	0
--	10	42,58	80,44	0,40	9,53									0	0	0
--	8	18,52	20,65	0,20	5,22									0	0	0
--	5	41,03	101,08	2,86	13,33									0	0	0
--	4	34,50	61,66	5,03	12,19									0	0	0
--	4	18,06	17,89	2,91	6,10									0	0	0
--	4	31,69	57,37	5,60	10,25									0	0	0
--	8	54,75	185,87	0,10	14,80									0	0	0
--	4	62,29	220,39	10,87	20,27									0	0	0
--	6	38,81	86,03	0,06	12,55									0	0	0
--	12	49,53	92,18	0,35	10,23									0	0	0
--	4	26,69	44,30	6,20	7,15									0	0	0
--	4	21,88	29,42	4,71	6,17									0	0	0
--	6	27,58	46,57	0,63	7,10									0	0	0
--	8	33,62	64,76	0,17	10,31									0	0	0
--	4	23,81	29,06	3,43	8,47									0	0	0
--	4	26,56	40,82	4,73	8,45									0	0	0
--	11	42,02	59,88	0,17	12,35									0	0	0
--	4	15,81	14,88	3,09	4,81									0	0	0
--	4	21,16	27,53	4,61	5,97									0	0	0
--	4	51,36	155,57	9,79	15,89									0	0	0
--	6	31,53	47,75	1,14	10,08									0	0	0

Model: eerste model Omgevingswet
Groep: (hoofdgroep)
Lijst van Gebouwen, voor rekenmethode Wegverkeerslawaai - Omgevingswet, wegverkeer

Groep	α(i=5)	ρ(i=5)	Cp	Zwevend	Refl. 63	Refl. 125	Refl. 250	Refl. 500	Refl. 1k	Refl. 2k	Refl. 4k	Refl. 8k
--	0,20	0,80	0 dB	False	0,80	0,80	0,80	0,80	0,80	0,80	0,80	0,80
--	0,20	0,80	0 dB	False	0,80	0,80	0,80	0,80	0,80	0,80	0,80	0,80
--	0,20	0,80	0 dB	False	0,80	0,80	0,80	0,80	0,80	0,80	0,80	0,80
--	0,20	0,80	0 dB	False	0,80	0,80	0,80	0,80	0,80	0,80	0,80	0,80
--	0,20	0,80	0 dB	False	0,80	0,80	0,80	0,80	0,80	0,80	0,80	0,80
--	0,20	0,80	0 dB	False	0,80	0,80	0,80	0,80	0,80	0,80	0,80	0,80
--	0,20	0,80	0 dB	False	0,80	0,80	0,80	0,80	0,80	0,80	0,80	0,80
--	0,20	0,80	0 dB	False	0,80	0,80	0,80	0,80	0,80	0,80	0,80	0,80
--	0,20	0,80	0 dB	False	0,80	0,80	0,80	0,80	0,80	0,80	0,80	0,80
--	0,20	0,80	0 dB	False	0,80	0,80	0,80	0,80	0,80	0,80	0,80	0,80
--	0,20	0,80	0 dB	False	0,80	0,80	0,80	0,80	0,80	0,80	0,80	0,80
--	0,20	0,80	0 dB	False	0,80	0,80	0,80	0,80	0,80	0,80	0,80	0,80
--	0,20	0,80	0 dB	False	0,80	0,80	0,80	0,80	0,80	0,80	0,80	0,80
--	0,20	0,80	0 dB	False	0,80	0,80	0,80	0,80	0,80	0,80	0,80	0,80
--	0,20	0,80	0 dB	False	0,80	0,80	0,80	0,80	0,80	0,80	0,80	0,80
--	0,20	0,80	0 dB	False	0,80	0,80	0,80	0,80	0,80	0,80	0,80	0,80
--	0,20	0,80	0 dB	False	0,80	0,80	0,80	0,80	0,80	0,80	0,80	0,80
--	0,20	0,80	0 dB	False	0,80	0,80	0,80	0,80	0,80	0,80	0,80	0,80
--	0,20	0,80	0 dB	False	0,80	0,80	0,80	0,80	0,80	0,80	0,80	0,80
--	0,20	0,80	0 dB	False	0,80	0,80	0,80	0,80	0,80	0,80	0,80	0,80
--	0,20	0,80	0 dB	False	0,80	0,80	0,80	0,80	0,80	0,80	0,80	0,80
--	0,20	0,80	0 dB	False	0,80	0,80	0,80	0,80	0,80	0,80	0,80	0,80
--	0,20	0,80	0 dB	False	0,80	0,80	0,80	0,80	0,80	0,80	0,80	0,80
--	0,20	0,80	0 dB	False	0,80	0,80	0,80	0,80	0,80	0,80	0,80	0,80
--	0,20	0,80	0 dB	False	0,80	0,80	0,80	0,80	0,80	0,80	0,80	0,80
--	0,20	0,80	0 dB	False	0,80	0,80	0,80	0,80	0,80	0,80	0,80	0,80
--	0,20	0,80	0 dB	False	0,80	0,80	0,80	0,80	0,80	0,80	0,80	0,80
--	0,20	0,80	0 dB	False	0,80	0,80	0,80	0,80	0,80	0,80	0,80	0,80
--	0,20	0,80	0 dB	False	0,80	0,80	0,80	0,80	0,80	0,80	0,80	0,80
--	0,20	0,80	0 dB	False	0,80	0,80	0,80	0,80	0,80	0,80	0,80	0,80
--	0,20	0,80	0 dB	False	0,80	0,80	0,80	0,80	0,80	0,80	0,80	0,80
--	0,20	0,80	0 dB	False	0,80	0,80	0,80	0,80	0,80	0,80	0,80	0,80

Model: eerste model Omgevingswet
Groep: (hoofdgroep)
Lijst van Gebouwen, voor rekenmethode Wegverkeerslawaai - Omgevingswet, wegverkeer

Groep	ItemID	Grp.ID	Datum	Naam	Omschr.	Vorm	X-1	Y-1	Hoogte	Rel.H	Abs.H	Maaiveld	Hdef.
--	6272	0	13:27, 6 mei 2024			Polygoon	198006,73	488369,98	12,63	1,90	12,63	10,73	Absoluut
--	6273	0	13:27, 6 mei 2024			Polygoon	198001,74	488366,48	12,89	2,08	12,89	10,81	Absoluut
--	6274	0	13:27, 6 mei 2024			Polygoon	198303,81	488042,15	11,78	1,78	11,78	10,00	Absoluut
--	6275	0	13:27, 6 mei 2024			Polygoon	198190,88	488214,43	13,84	3,29	13,84	10,55	Absoluut
--	6276	0	13:27, 6 mei 2024			Polygoon	198216,23	488486,39	11,92	2,14	11,92	9,78	Absoluut
--	6277	0	13:27, 6 mei 2024			Polygoon	198252,94	488506,66	13,21	3,52	13,21	9,69	Absoluut
--	6278	0	13:27, 6 mei 2024			Polygoon	198246,01	488501,75	11,30	1,73	11,30	9,57	Absoluut
--	6279	0	13:27, 6 mei 2024			Polygoon	198208,59	488519,74	12,10	2,23	12,10	9,87	Absoluut
--	6280	0	13:27, 6 mei 2024			Polygoon	198167,83	488456,73	12,63	2,38	12,63	10,25	Absoluut
--	6281	0	13:27, 6 mei 2024			Polygoon	198248,14	488433,46	12,14	2,43	12,14	9,71	Absoluut
--	6282	0	13:27, 6 mei 2024			Polygoon	198260,35	488450,97	12,00	2,38	12,00	9,62	Absoluut
--	6283	0	13:27, 6 mei 2024			Polygoon	198253,04	488335,39	13,91	3,86	13,91	10,05	Absoluut
--	6284	0	13:27, 6 mei 2024			Polygoon	198280,34	488327,79	13,92	3,65	13,92	10,27	Absoluut
--	6285	0	13:27, 6 mei 2024			Polygoon	198274,36	488256,93	13,11	2,32	13,11	10,79	Absoluut
--	6286	0	13:27, 6 mei 2024			Polygoon	198260,30	488222,02	14,28	3,18	14,28	11,10	Absoluut
--	6287	0	13:27, 6 mei 2024			Polygoon	198308,55	488017,02	12,13	2,19	12,13	9,94	Absoluut
--	6288	0	13:27, 6 mei 2024			Polygoon	198314,61	487983,29	12,87	3,53	12,87	9,34	Absoluut
--	6289	0	13:27, 6 mei 2024			Polygoon	198362,74	488559,79	13,28	3,97	13,28	9,31	Absoluut
--	6290	0	13:27, 6 mei 2024			Polygoon	198407,10	488191,57	12,28	1,73	12,28	10,55	Absoluut
--	6291	0	13:27, 6 mei 2024			Polygoon	198425,60	488175,66	13,72	3,36	13,72	10,36	Absoluut
--	6292	0	13:27, 6 mei 2024			Polygoon	198418,80	488170,58	15,57	5,17	15,57	10,40	Absoluut
--	6293	0	13:27, 6 mei 2024			Polygoon	198463,95	488414,22	12,41	2,75	12,41	9,66	Absoluut
--	6294	0	13:27, 6 mei 2024			Polygoon	198545,51	488303,07	11,96	1,85	11,96	10,11	Absoluut
--	6295	0	13:27, 6 mei 2024			Polygoon	198735,42	488254,33	12,33	2,21	12,33	10,12	Absoluut
--	6296	0	13:27, 6 mei 2024			Polygoon	198744,14	488261,09	12,25	2,23	12,25	10,02	Absoluut

Model: eerste model Omgevingswet
Groep: (hoofdgroep)
Lijst van Gebouwen, voor rekenmethode Wegverkeerslawaai - Omgevingswet, wegverkeer

Groep	Vormpunten	Omtrek	Oppervlak	Min.lengte	Max.lengte	NEN3610ID	Namespace	LokaalID	Versie	Functie	Gebouwtype	BAG-id	Gemeente	Jaar	AHN-jaar	Trust
--	5	8,83	4,95	0,41	2,16									0	0	0
--	4	16,01	14,49	2,72	5,24									0	0	0
--	4	13,23	10,66	2,78	3,83									0	0	0
--	4	37,93	82,97	6,84	12,12									0	0	0
--	4	15,75	15,44	3,70	4,17									0	0	0
--	4	31,35	50,91	4,60	11,08									0	0	0
--	6	23,15	28,45	0,21	7,79									0	0	0
--	4	20,66	26,60	4,87	5,46									0	0	0
--	6	14,48	12,98	0,12	3,71									0	0	0
--	4	26,04	42,32	6,27	6,75									0	0	0
--	4	18,72	20,43	3,47	5,89									0	0	0
--	4	27,72	47,98	6,72	7,14									0	0	0
--	4	27,21	44,16	5,35	8,26									0	0	0
--	10	29,63	48,46	0,16	7,82									0	0	0
--	4	27,54	46,66	6,02	7,76									0	0	0
--	4	14,28	10,62	2,12	5,02									0	0	0
--	7	32,66	51,37	0,17	12,00									0	0	0
--	4	30,03	52,84	5,63	9,38									0	0	0
--	16	65,16	118,92	0,09	21,55									0	0	0
--	4	31,07	55,97	5,68	9,95									0	0	0
--	6	41,96	95,63	0,20	14,12									0	0	0
--	6	43,05	68,97	0,31	17,45									0	0	0
--	8	13,63	7,97	0,23	3,28									0	0	0
--	4	17,59	17,03	2,88	5,92									0	0	0
--	8	31,36	54,49	0,42	7,51									0	0	0

Model: eerste model Omgevingswet
Groep: (hoofdgroep)
Lijst van Gebouwen, voor rekenmethode Wegverkeerslawaai - Omgevingswet, wegverkeer

Groep	α(i=5)	ρ(i=5)	Cp	Zwevend	Refl. 63	Refl. 125	Refl. 250	Refl. 500	Refl. 1k	Refl. 2k	Refl. 4k	Refl. 8k
--	0,20	0,80	0 dB	False	0,80	0,80	0,80	0,80	0,80	0,80	0,80	0,80
--	0,20	0,80	0 dB	False	0,80	0,80	0,80	0,80	0,80	0,80	0,80	0,80
--	0,20	0,80	0 dB	False	0,80	0,80	0,80	0,80	0,80	0,80	0,80	0,80
--	0,20	0,80	0 dB	False	0,80	0,80	0,80	0,80	0,80	0,80	0,80	0,80
--	0,20	0,80	0 dB	False	0,80	0,80	0,80	0,80	0,80	0,80	0,80	0,80
--	0,20	0,80	0 dB	False	0,80	0,80	0,80	0,80	0,80	0,80	0,80	0,80
--	0,20	0,80	0 dB	False	0,80	0,80	0,80	0,80	0,80	0,80	0,80	0,80
--	0,20	0,80	0 dB	False	0,80	0,80	0,80	0,80	0,80	0,80	0,80	0,80
--	0,20	0,80	0 dB	False	0,80	0,80	0,80	0,80	0,80	0,80	0,80	0,80
--	0,20	0,80	0 dB	False	0,80	0,80	0,80	0,80	0,80	0,80	0,80	0,80
--	0,20	0,80	0 dB	False	0,80	0,80	0,80	0,80	0,80	0,80	0,80	0,80
--	0,20	0,80	0 dB	False	0,80	0,80	0,80	0,80	0,80	0,80	0,80	0,80
--	0,20	0,80	0 dB	False	0,80	0,80	0,80	0,80	0,80	0,80	0,80	0,80
--	0,20	0,80	0 dB	False	0,80	0,80	0,80	0,80	0,80	0,80	0,80	0,80
--	0,20	0,80	0 dB	False	0,80	0,80	0,80	0,80	0,80	0,80	0,80	0,80
--	0,20	0,80	0 dB	False	0,80	0,80	0,80	0,80	0,80	0,80	0,80	0,80
--	0,20	0,80	0 dB	False	0,80	0,80	0,80	0,80	0,80	0,80	0,80	0,80
--	0,20	0,80	0 dB	False	0,80	0,80	0,80	0,80	0,80	0,80	0,80	0,80
--	0,20	0,80	0 dB	False	0,80	0,80	0,80	0,80	0,80	0,80	0,80	0,80
--	0,20	0,80	0 dB	False	0,80	0,80	0,80	0,80	0,80	0,80	0,80	0,80
--	0,20	0,80	0 dB	False	0,80	0,80	0,80	0,80	0,80	0,80	0,80	0,80
--	0,20	0,80	0 dB	False	0,80	0,80	0,80	0,80	0,80	0,80	0,80	0,80
--	0,20	0,80	0 dB	False	0,80	0,80	0,80	0,80	0,80	0,80	0,80	0,80
--	0,20	0,80	0 dB	False	0,80	0,80	0,80	0,80	0,80	0,80	0,80	0,80
--	0,20	0,80	0 dB	False	0,80	0,80	0,80	0,80	0,80	0,80	0,80	0,80
--	0,20	0,80	0 dB	False	0,80	0,80	0,80	0,80	0,80	0,80	0,80	0,80
--	0,20	0,80	0 dB	False	0,80	0,80	0,80	0,80	0,80	0,80	0,80	0,80
--	0,20	0,80	0 dB	False	0,80	0,80	0,80	0,80	0,80	0,80	0,80	0,80
--	0,20	0,80	0 dB	False	0,80	0,80	0,80	0,80	0,80	0,80	0,80	0,80
--	0,20	0,80	0 dB	False	0,80	0,80	0,80	0,80	0,80	0,80	0,80	0,80
--	0,20	0,80	0 dB	False	0,80	0,80	0,80	0,80	0,80	0,80	0,80	0,80
--	0,20	0,80	0 dB	False	0,80	0,80	0,80	0,80	0,80	0,80	0,80	0,80

Model: eerste model Omgevingswet
Groep: (hoofdgroep)
Lijst van Gebouwen, voor rekenmethode Wegverkeerslawaai - Omgevingswet, wegverkeer

Groep	ItemID	Grp.ID	Datum	Naam	Omschr.	Vorm	X-1	Y-1	Hoogte	Rel.H	Abs.H	Maaiveld	Hdef.
--	6297	0	13:27, 6 mei 2024			Polygoon	198625,01	488298,01	12,21	2,49	12,21	9,72	Absoluut
--	6298	0	13:27, 6 mei 2024			Polygoon	198558,92	488319,34	13,56	3,55	13,56	10,01	Absoluut
--	6299	0	13:27, 6 mei 2024			Polygoon	198575,49	487999,42	12,44	2,42	12,44	10,02	Absoluut
--	6300	0	13:27, 6 mei 2024			Polygoon	198561,98	488001,00	14,07	4,13	14,07	9,94	Absoluut
--	6301	0	13:27, 6 mei 2024			Polygoon	198486,74	488000,72	12,37	2,54	12,37	9,83	Absoluut
--	6302	0	13:27, 6 mei 2024			Polygoon	198498,85	488016,93	13,20	2,86	13,20	10,34	Absoluut
--	6303	0	13:27, 6 mei 2024			Polygoon	198524,89	488007,91	13,80	3,74	13,80	10,06	Absoluut
--	6304	0	13:27, 6 mei 2024			Polygoon	198516,98	488013,76	13,82	3,41	13,82	10,41	Absoluut
--	6305	0	13:27, 6 mei 2024			Polygoon	198717,72	487967,91	12,29	2,69	12,29	9,60	Absoluut
--	6306	0	13:27, 6 mei 2024			Polygoon	198715,20	487977,93	12,63	3,07	12,63	9,56	Absoluut
--	6307	0	13:27, 6 mei 2024			Polygoon	198678,46	488042,76	13,49	3,76	13,49	9,73	Absoluut
--	6308	0	13:27, 6 mei 2024			Polygoon	198629,00	488049,32	12,20	2,46	12,20	9,74	Absoluut
--	6309	0	13:27, 6 mei 2024			Polygoon	198623,01	488025,19	13,26	3,43	13,26	9,83	Absoluut
--	6310	0	13:27, 6 mei 2024			Polygoon	198552,29	488070,37	12,95	2,74	12,95	10,21	Absoluut
--	6311	0	13:27, 6 mei 2024			Polygoon	198552,97	488078,08	12,95	2,92	12,95	10,03	Absoluut
--	6312	0	13:27, 6 mei 2024			Polygoon	198531,58	488070,23	13,83	3,77	13,83	10,06	Absoluut
--	6313	0	13:27, 6 mei 2024			Polygoon	198486,75	488330,79	13,27	2,96	13,27	10,31	Absoluut
--	6314	0	13:27, 6 mei 2024			Polygoon	198757,52	488328,37	11,77	2,57	11,77	9,20	Absoluut
--	6315	0	13:27, 6 mei 2024			Polygoon	198755,20	488362,16	11,85	2,89	11,85	8,96	Absoluut
--	6316	0	13:27, 6 mei 2024			Polygoon	198758,77	488366,70	11,47	2,47	11,47	9,00	Absoluut
--	6317	0	13:27, 6 mei 2024			Polygoon	198757,40	488407,31	11,28	2,54	11,28	8,74	Absoluut
--	6318	0	13:27, 6 mei 2024			Polygoon	198758,93	488424,29	11,25	2,71	11,25	8,54	Absoluut
--	6319	0	13:27, 6 mei 2024			Polygoon	198764,12	488428,04	11,18	2,49	11,18	8,69	Absoluut
--	6320	0	13:27, 6 mei 2024			Polygoon	198762,02	488437,50	11,17	2,63	11,17	8,54	Absoluut
--	6321	0	13:27, 6 mei 2024			Polygoon	198765,90	488440,73	11,19	2,70	11,19	8,49	Absoluut

Model: eerste model Omgevingswet
Groep: (hoofdgroep)
Lijst van Gebouwen, voor rekenmethode Wegverkeerslawaai - Omgevingswet, wegverkeer

Groep	Vormpunten	Omtrek	Oppervlak	Min.lengte	Max.lengte	NEN3610ID	Namespace	LokaalID	Versie	Functie	Gebouwtype	BAG-id	Gemeente	Jaar	AHN-jaar	Trust
--	4	37,52	67,76	4,88	13,88									0	0	0
--	4	35,22	76,81	7,96	9,65									0	0	0
--	6	28,49	29,23	1,64	9,58									0	0	0
--	11	25,92	41,41	0,04	6,33									0	0	0
--	4	18,09	20,21	4,04	5,01									0	0	0
--	4	28,81	43,87	4,37	10,04									0	0	0
--	6	29,66	54,77	0,15	7,88									0	0	0
--	6	25,56	38,95	0,37	7,19									0	0	0
--	4	26,92	44,58	5,89	7,57									0	0	0
--	4	31,61	57,32	5,63	10,17									0	0	0
--	6	38,34	87,26	0,12	11,74									0	0	0
--	6	29,47	43,24	0,69	10,16									0	0	0
--	8	30,01	51,87	0,20	8,44									0	0	0
--	6	25,51	32,17	2,00	8,40									0	0	0
--	6	37,73	82,38	0,24	12,01									0	0	0
--	4	42,04	99,46	7,19	13,83									0	0	0
--	4	22,92	32,72	5,37	6,09									0	0	0
--	4	17,90	19,79	3,98	4,97									0	0	0
--	4	11,57	7,63	2,03	3,75									0	0	0
--	4	12,82	10,27	3,15	3,26									0	0	0
--	4	10,47	5,98	1,68	3,55									0	0	0
--	4	10,45	6,08	1,75	3,48									0	0	0
--	6	12,31	9,44	0,17	3,15									0	0	0
--	4	10,77	6,37	1,75	3,64									0	0	0
--	4	10,77	6,36	1,75	3,64									0	0	0

Model: eerste model Omgevingswet
Groep: (hoofdgroep)
Lijst van Gebouwen, voor rekenmethode Wegverkeerslawaai - Omgevingswet, wegverkeer

Groep	α(i=5)	ρ(i=5)	Cp	Zwevend	Refl. 63	Refl. 125	Refl. 250	Refl. 500	Refl. 1k	Refl. 2k	Refl. 4k	Refl. 8k
--	0,20	0,80	0 dB	False	0,80	0,80	0,80	0,80	0,80	0,80	0,80	0,80
--	0,20	0,80	0 dB	False	0,80	0,80	0,80	0,80	0,80	0,80	0,80	0,80
--	0,20	0,80	0 dB	False	0,80	0,80	0,80	0,80	0,80	0,80	0,80	0,80
--	0,20	0,80	0 dB	False	0,80	0,80	0,80	0,80	0,80	0,80	0,80	0,80
--	0,20	0,80	0 dB	False	0,80	0,80	0,80	0,80	0,80	0,80	0,80	0,80
--	0,20	0,80	0 dB	False	0,80	0,80	0,80	0,80	0,80	0,80	0,80	0,80
--	0,20	0,80	0 dB	False	0,80	0,80	0,80	0,80	0,80	0,80	0,80	0,80
--	0,20	0,80	0 dB	False	0,80	0,80	0,80	0,80	0,80	0,80	0,80	0,80
--	0,20	0,80	0 dB	False	0,80	0,80	0,80	0,80	0,80	0,80	0,80	0,80
--	0,20	0,80	0 dB	False	0,80	0,80	0,80	0,80	0,80	0,80	0,80	0,80
--	0,20	0,80	0 dB	False	0,80	0,80	0,80	0,80	0,80	0,80	0,80	0,80
--	0,20	0,80	0 dB	False	0,80	0,80	0,80	0,80	0,80	0,80	0,80	0,80
--	0,20	0,80	0 dB	False	0,80	0,80	0,80	0,80	0,80	0,80	0,80	0,80
--	0,20	0,80	0 dB	False	0,80	0,80	0,80	0,80	0,80	0,80	0,80	0,80
--	0,20	0,80	0 dB	False	0,80	0,80	0,80	0,80	0,80	0,80	0,80	0,80
--	0,20	0,80	0 dB	False	0,80	0,80	0,80	0,80	0,80	0,80	0,80	0,80
--	0,20	0,80	0 dB	False	0,80	0,80	0,80	0,80	0,80	0,80	0,80	0,80
--	0,20	0,80	0 dB	False	0,80	0,80	0,80	0,80	0,80	0,80	0,80	0,80
--	0,20	0,80	0 dB	False	0,80	0,80	0,80	0,80	0,80	0,80	0,80	0,80
--	0,20	0,80	0 dB	False	0,80	0,80	0,80	0,80	0,80	0,80	0,80	0,80
--	0,20	0,80	0 dB	False	0,80	0,80	0,80	0,80	0,80	0,80	0,80	0,80
--	0,20	0,80	0 dB	False	0,80	0,80	0,80	0,80	0,80	0,80	0,80	0,80
--	0,20	0,80	0 dB	False	0,80	0,80	0,80	0,80	0,80	0,80	0,80	0,80
--	0,20	0,80	0 dB	False	0,80	0,80	0,80	0,80	0,80	0,80	0,80	0,80
--	0,20	0,80	0 dB	False	0,80	0,80	0,80	0,80	0,80	0,80	0,80	0,80
--	0,20	0,80	0 dB	False	0,80	0,80	0,80	0,80	0,80	0,80	0,80	0,80
--	0,20	0,80	0 dB	False	0,80	0,80	0,80	0,80	0,80	0,80	0,80	0,80
--	0,20	0,80	0 dB	False	0,80	0,80	0,80	0,80	0,80	0,80	0,80	0,80
--	0,20	0,80	0 dB	False	0,80	0,80	0,80	0,80	0,80	0,80	0,80	0,80
--	0,20	0,80	0 dB	False	0,80	0,80	0,80	0,80	0,80	0,80	0,80	0,80
--	0,20	0,80	0 dB	False	0,80	0,80	0,80	0,80	0,80	0,80	0,80	0,80
--	0,20	0,80	0 dB	False	0,80	0,80	0,80	0,80	0,80	0,80	0,80	0,80

Model: eerste model Omgevingswet
Groep: (hoofdgroep)
Lijst van Gebouwen, voor rekenmethode Wegverkeerslawaai - Omgevingswet, wegverkeer

Groep	ItemID	Grp.ID	Datum	Naam	Omschr.	Vorm	X-1	Y-1	Hoogte	Rel.H	Abs.H	Maaiveld	Hdef.
--	6322	0	13:27, 6 mei 2024			Polygoon	198759,91	488435,36	11,61	3,08	11,61	8,53	Absoluut
--	6323	0	13:27, 6 mei 2024			Polygoon	198766,10	488450,07	11,12	2,38	11,12	8,74	Absoluut
--	6324	0	13:27, 6 mei 2024			Polygoon	198762,86	488447,96	11,12	2,27	11,12	8,85	Absoluut
--	6325	0	13:27, 6 mei 2024			Polygoon	198940,01	488697,08	9,94	2,10	9,94	7,84	Absoluut
--	6326	0	13:27, 6 mei 2024			Polygoon	198776,88	488519,10	11,22	2,66	11,22	8,56	Absoluut
--	6327	0	13:27, 6 mei 2024			Polygoon	198813,37	488135,68	12,76	3,15	12,76	9,61	Absoluut
--	6328	0	13:27, 6 mei 2024			Polygoon	198824,39	488163,71	12,49	2,71	12,49	9,78	Absoluut
--	6329	0	13:27, 6 mei 2024			Polygoon	198836,06	488220,17	11,59	2,56	11,59	9,03	Absoluut
--	6330	0	13:27, 6 mei 2024			Polygoon	198823,19	488214,18	11,50	2,26	11,50	9,24	Absoluut
--	6331	0	13:27, 6 mei 2024			Polygoon	198809,70	488221,65	11,88	2,62	11,88	9,26	Absoluut
--	6332	0	13:27, 6 mei 2024			Polygoon	198809,15	488226,20	11,93	2,44	11,93	9,49	Absoluut
--	6333	0	13:27, 6 mei 2024			Polygoon	198820,92	488241,40	12,46	3,23	12,46	9,23	Absoluut
--	6334	0	13:27, 6 mei 2024			Polygoon	198819,61	488297,06	13,33	4,45	13,33	8,88	Absoluut
--	6335	0	13:27, 6 mei 2024			Polygoon	198884,97	488307,93	10,85	2,62	10,85	8,23	Absoluut
--	6336	0	13:27, 6 mei 2024			Polygoon	198885,21	488311,20	10,84	2,64	10,84	8,20	Absoluut
--	6337	0	13:27, 6 mei 2024			Polygoon	198886,23	488322,09	10,86	2,77	10,86	8,09	Absoluut
--	6338	0	13:27, 6 mei 2024			Polygoon	198886,85	488329,15	10,84	2,76	10,84	8,08	Absoluut
--	6339	0	13:27, 6 mei 2024			Polygoon	198886,85	488329,15	10,85	2,77	10,85	8,08	Absoluut
--	6340	0	13:27, 6 mei 2024			Polygoon	198891,53	488329,13	10,49	2,36	10,49	8,13	Absoluut
--	6341	0	13:27, 6 mei 2024			Polygoon	198888,49	488347,08	10,84	2,79	10,84	8,05	Absoluut
--	6342	0	13:27, 6 mei 2024			Polygoon	198892,58	488365,27	11,08	2,91	11,08	8,17	Absoluut
--	6343	0	13:27, 6 mei 2024			Polygoon	198911,71	488386,73	12,02	3,90	12,02	8,12	Absoluut
--	6344	0	13:27, 6 mei 2024			Polygoon	198895,37	488380,25	10,81	2,66	10,81	8,15	Absoluut
--	6345	0	13:27, 6 mei 2024			Polygoon	198888,25	488391,99	11,19	2,76	11,19	8,43	Absoluut
--	6346	0	13:27, 6 mei 2024			Polygoon	198892,66	488397,67	11,19	2,77	11,19	8,42	Absoluut

Model: eerste model Omgevingswet
Groep: (hoofdgroep)
Lijst van Gebouwen, voor rekenmethode Wegverkeerslawaai - Omgevingswet, wegverkeer

Groep	Vormpunten	Omtrek	Oppervlak	Min.lengte	Max.lengte	NEN3610ID	Namespace	LokaalID	Versie	Functie	Gebouwtype	BAG-id	Gemeente	Jaar	AHN-jaar	Trust
--	4	20,10	21,69	3,14	6,92									0	0	0
--	4	11,72	8,59	2,91	2,95									0	0	0
--	4	10,27	5,63	1,58	3,55									0	0	0
--	4	39,44	75,63	5,21	14,51									0	0	0
--	4	19,89	21,34	3,13	6,81									0	0	0
--	6	32,52	60,61	0,20	10,24									0	0	0
--	12	42,65	106,65	0,18	11,49									0	0	0
--	4	11,32	7,81	2,33	3,27									0	0	0
--	4	13,05	10,47	2,78	3,71									0	0	0
--	6	10,58	6,74	0,09	3,09									0	0	0
--	4	20,75	19,12	2,40	7,98									0	0	0
--	8	29,07	41,79	0,73	8,85									0	0	0
--	6	25,77	38,81	0,09	8,06									0	0	0
--	4	11,00	6,64	1,79	3,72									0	0	0
--	4	10,13	5,86	1,79	3,28									0	0	0
--	4	10,65	6,48	1,88	3,46									0	0	0
--	4	9,98	5,63	1,73	3,28									0	0	0
--	4	10,73	6,28	1,73	3,65									0	0	0
--	8	17,73	19,43	0,04	5,53									0	0	0
--	4	10,44	6,04	1,73	3,49									0	0	0
--	4	24,37	28,12	3,09	9,09									0	0	0
--	9	33,30	62,47	0,02	10,86									0	0	0
--	4	10,45	6,29	1,88	3,38									0	0	0
--	4	12,40	9,60	3,04	3,16									0	0	0
--	4	19,62	20,03	2,90	6,91									0	0	0

Model: eerste model Omgevingswet
Groep: (hoofdgroep)
Lijst van Gebouwen, voor rekenmethode Wegverkeerslawaai - Omgevingswet, wegverkeer

Groep	α(i=5)	ρ(i=5)	Cp	Zwevend	Refl. 63	Refl. 125	Refl. 250	Refl. 500	Refl. 1k	Refl. 2k	Refl. 4k	Refl. 8k
--	0,20	0,80	0 dB	False	0,80	0,80	0,80	0,80	0,80	0,80	0,80	0,80
--	0,20	0,80	0 dB	False	0,80	0,80	0,80	0,80	0,80	0,80	0,80	0,80
--	0,20	0,80	0 dB	False	0,80	0,80	0,80	0,80	0,80	0,80	0,80	0,80
--	0,20	0,80	0 dB	False	0,80	0,80	0,80	0,80	0,80	0,80	0,80	0,80
--	0,20	0,80	0 dB	False	0,80	0,80	0,80	0,80	0,80	0,80	0,80	0,80
--	0,20	0,80	0 dB	False	0,80	0,80	0,80	0,80	0,80	0,80	0,80	0,80
--	0,20	0,80	0 dB	False	0,80	0,80	0,80	0,80	0,80	0,80	0,80	0,80
--	0,20	0,80	0 dB	False	0,80	0,80	0,80	0,80	0,80	0,80	0,80	0,80
--	0,20	0,80	0 dB	False	0,80	0,80	0,80	0,80	0,80	0,80	0,80	0,80
--	0,20	0,80	0 dB	False	0,80	0,80	0,80	0,80	0,80	0,80	0,80	0,80
--	0,20	0,80	0 dB	False	0,80	0,80	0,80	0,80	0,80	0,80	0,80	0,80
--	0,20	0,80	0 dB	False	0,80	0,80	0,80	0,80	0,80	0,80	0,80	0,80
--	0,20	0,80	0 dB	False	0,80	0,80	0,80	0,80	0,80	0,80	0,80	0,80
--	0,20	0,80	0 dB	False	0,80	0,80	0,80	0,80	0,80	0,80	0,80	0,80
--	0,20	0,80	0 dB	False	0,80	0,80	0,80	0,80	0,80	0,80	0,80	0,80
--	0,20	0,80	0 dB	False	0,80	0,80	0,80	0,80	0,80	0,80	0,80	0,80
--	0,20	0,80	0 dB	False	0,80	0,80	0,80	0,80	0,80	0,80	0,80	0,80
--	0,20	0,80	0 dB	False	0,80	0,80	0,80	0,80	0,80	0,80	0,80	0,80
--	0,20	0,80	0 dB	False	0,80	0,80	0,80	0,80	0,80	0,80	0,80	0,80
--	0,20	0,80	0 dB	False	0,80	0,80	0,80	0,80	0,80	0,80	0,80	0,80
--	0,20	0,80	0 dB	False	0,80	0,80	0,80	0,80	0,80	0,80	0,80	0,80
--	0,20	0,80	0 dB	False	0,80	0,80	0,80	0,80	0,80	0,80	0,80	0,80
--	0,20	0,80	0 dB	False	0,80	0,80	0,80	0,80	0,80	0,80	0,80	0,80
--	0,20	0,80	0 dB	False	0,80	0,80	0,80	0,80	0,80	0,80	0,80	0,80
--	0,20	0,80	0 dB	False	0,80	0,80	0,80	0,80	0,80	0,80	0,80	0,80
--	0,20	0,80	0 dB	False	0,80	0,80	0,80	0,80	0,80	0,80	0,80	0,80
--	0,20	0,80	0 dB	False	0,80	0,80	0,80	0,80	0,80	0,80	0,80	0,80
--	0,20	0,80	0 dB	False	0,80	0,80	0,80	0,80	0,80	0,80	0,80	0,80
--	0,20	0,80	0 dB	False	0,80	0,80	0,80	0,80	0,80	0,80	0,80	0,80
--	0,20	0,80	0 dB	False	0,80	0,80	0,80	0,80	0,80	0,80	0,80	0,80
--	0,20	0,80	0 dB	False	0,80	0,80	0,80	0,80	0,80	0,80	0,80	0,80
--	0,20	0,80	0 dB	False	0,80	0,80	0,80	0,80	0,80	0,80	0,80	0,80

Model: eerste model Omgevingswet
Groep: (hoofdgroep)
Lijst van Gebouwen, voor rekenmethode Wegverkeerslawaai - Omgevingswet, wegverkeer

Groep	ItemID	Grp.ID	Datum	Naam	Omschr.	Vorm	X-1	Y-1	Hoogte	Rel.H	Abs.H	Maaiveld	Hdef.
--	6347	0	13:27, 6 mei 2024			Polygoon	198830,31	488410,67	11,01	2,69	11,01	8,32	Absoluut
--	6348	0	13:27, 6 mei 2024			Polygoon	198824,37	488349,39	11,49	2,83	11,49	8,66	Absoluut
--	6349	0	13:27, 6 mei 2024			Polygoon	198819,98	488356,64	11,50	3,03	11,50	8,47	Absoluut
--	6350	0	13:27, 6 mei 2024			Polygoon	198826,28	488365,80	11,07	2,68	11,07	8,39	Absoluut
--	6351	0	13:27, 6 mei 2024			Polygoon	198820,59	488363,28	11,07	2,67	11,07	8,40	Absoluut
--	6352	0	13:27, 6 mei 2024			Polygoon	198821,28	488371,53	11,26	2,84	11,26	8,42	Absoluut
--	6353	0	13:27, 6 mei 2024			Polygoon	198823,21	488380,74	11,01	2,67	11,01	8,34	Absoluut
--	6354	0	13:27, 6 mei 2024			Polygoon	198822,98	488391,25	11,02	2,62	11,02	8,40	Absoluut
--	6355	0	13:27, 6 mei 2024			Polygoon	198823,60	488396,52	11,01	2,59	11,01	8,42	Absoluut
--	6356	0	13:27, 6 mei 2024			Polygoon	198820,20	488398,40	11,96	3,45	11,96	8,51	Absoluut
--	6357	0	13:27, 6 mei 2024			Polygoon	198954,70	488371,25	10,03	2,36	10,03	7,67	Absoluut
--	6358	0	13:27, 6 mei 2024			Polygoon	198931,93	488317,93	10,59	2,90	10,59	7,69	Absoluut
--	6359	0	13:27, 6 mei 2024			Polygoon	198961,02	488341,06	11,16	3,24	11,16	7,92	Absoluut
--	6360	0	13:27, 6 mei 2024			Polygoon	198945,38	488338,14	10,97	3,26	10,97	7,71	Absoluut
--	6363	0	13:27, 6 mei 2024			Polygoon	198888,00	488502,32	11,14	3,15	11,14	7,99	Absoluut
--	6364	0	13:27, 6 mei 2024			Polygoon	198987,15	488462,29	10,82	2,66	10,82	8,16	Absoluut
--	6365	0	13:27, 6 mei 2024			Polygoon	198850,59	488773,49	11,99	2,58	11,99	9,41	Absoluut
--	6366	0	13:27, 6 mei 2024			Polygoon	198925,34	488670,86	11,20	2,47	11,20	8,73	Absoluut
--	6481	0	13:27, 6 mei 2024			Polygoon	197934,31	488780,46	14,85	3,54	14,85	11,31	Absoluut
--	6482	0	13:27, 6 mei 2024			Polygoon	197943,14	488823,41	13,93	2,35	13,93	11,58	Absoluut
--	6483	0	13:27, 6 mei 2024			Polygoon	197926,96	488822,43	14,08	2,23	14,08	11,85	Absoluut
--	6484	0	13:27, 6 mei 2024			Polygoon	197931,38	488953,48	15,54	3,21	15,54	12,33	Absoluut
--	6485	0	13:27, 6 mei 2024			Polygoon	197927,14	488862,23	13,95	2,01	13,95	11,94	Absoluut
--	6486	0	13:27, 6 mei 2024			Polygoon	197876,82	488876,21	14,15	2,05	14,15	12,10	Absoluut
--	6487	0	13:27, 6 mei 2024			Polygoon	197903,23	488945,95	14,24	2,40	14,24	11,84	Absoluut

Model: eerste model Omgevingswet
Groep: (hoofdgroep)
Lijst van Gebouwen, voor rekenmethode Wegverkeerslawaai - Omgevingswet, wegverkeer

Groep	Vormpunten	Omtrek	Oppervlak	Min.lengte	Max.lengte	NEN3610ID	Namespace	LokaalID	Versie	Functie	Gebouwtype	BAG-id	Gemeente	Jaar	AHN-jaar	Trust
--	4	10,41	6,04	1,75	3,45									0	0	0
--	4	19,96	21,04	3,03	6,96									0	0	0
--	6	20,03	21,12	0,14	6,99									0	0	0
--	4	10,46	6,15	1,78	3,45									0	0	0
--	4	11,70	8,56	2,87	2,98									0	0	0
--	4	10,10	5,62	1,66	3,39									0	0	0
--	4	10,19	5,70	1,66	3,43									0	0	0
--	4	10,28	5,77	1,66	3,49									0	0	0
--	4	10,38	5,91	1,69	3,50									0	0	0
--	4	10,38	5,92	1,69	3,50									0	0	0
--	8	52,42	117,30	0,84	13,67									0	0	0
--	4	30,91	53,99	5,34	10,12									0	0	0
--	4	19,63	23,92	4,50	5,32									0	0	0
--	4	32,68	64,32	6,61	9,73									0	0	0
--	6	28,80	50,25	0,15	8,45									0	0	0
--	4	31,03	59,73	7,08	8,43									0	0	0
--	6	24,78	34,18	1,24	7,27									0	0	0
--	4	19,36	22,96	4,16	5,52									0	0	0
--	4	22,76	30,82	4,44	6,94									0	0	0
--	6	8,85	4,58	0,15	2,72									0	0	0
--	6	19,58	23,71	0,16	5,38									0	0	0
--	4	24,64	36,31	4,88	7,47									0	0	0
--	8	18,60	16,65	0,26	5,06									0	0	0
--	4	28,57	34,40	3,07	11,22									0	0	0
--	6	23,07	30,93	0,19	7,28									0	0	0

Model: eerste model Omgevingswet
Groep: (hoofdgroep)
Lijst van Gebouwen, voor rekenmethode Wegverkeerslawaai - Omgevingswet, wegverkeer

Groep	α(i=5)	ρ(i=5)	Cp	Zwevend	Refl. 63	Refl. 125	Refl. 250	Refl. 500	Refl. 1k	Refl. 2k	Refl. 4k	Refl. 8k
--	0,20	0,80	0 dB	False	0,80	0,80	0,80	0,80	0,80	0,80	0,80	0,80
--	0,20	0,80	0 dB	False	0,80	0,80	0,80	0,80	0,80	0,80	0,80	0,80
--	0,20	0,80	0 dB	False	0,80	0,80	0,80	0,80	0,80	0,80	0,80	0,80
--	0,20	0,80	0 dB	False	0,80	0,80	0,80	0,80	0,80	0,80	0,80	0,80
--	0,20	0,80	0 dB	False	0,80	0,80	0,80	0,80	0,80	0,80	0,80	0,80
--	0,20	0,80	0 dB	False	0,80	0,80	0,80	0,80	0,80	0,80	0,80	0,80
--	0,20	0,80	0 dB	False	0,80	0,80	0,80	0,80	0,80	0,80	0,80	0,80
--	0,20	0,80	0 dB	False	0,80	0,80	0,80	0,80	0,80	0,80	0,80	0,80
--	0,20	0,80	0 dB	False	0,80	0,80	0,80	0,80	0,80	0,80	0,80	0,80
--	0,20	0,80	0 dB	False	0,80	0,80	0,80	0,80	0,80	0,80	0,80	0,80
--	0,20	0,80	0 dB	False	0,80	0,80	0,80	0,80	0,80	0,80	0,80	0,80
--	0,20	0,80	0 dB	False	0,80	0,80	0,80	0,80	0,80	0,80	0,80	0,80
--	0,20	0,80	0 dB	False	0,80	0,80	0,80	0,80	0,80	0,80	0,80	0,80
--	0,20	0,80	0 dB	False	0,80	0,80	0,80	0,80	0,80	0,80	0,80	0,80
--	0,20	0,80	0 dB	False	0,80	0,80	0,80	0,80	0,80	0,80	0,80	0,80
--	0,20	0,80	0 dB	False	0,80	0,80	0,80	0,80	0,80	0,80	0,80	0,80
--	0,20	0,80	0 dB	False	0,80	0,80	0,80	0,80	0,80	0,80	0,80	0,80
--	0,20	0,80	0 dB	False	0,80	0,80	0,80	0,80	0,80	0,80	0,80	0,80
--	0,20	0,80	0 dB	False	0,80	0,80	0,80	0,80	0,80	0,80	0,80	0,80
--	0,20	0,80	0 dB	False	0,80	0,80	0,80	0,80	0,80	0,80	0,80	0,80
--	0,20	0,80	0 dB	False	0,80	0,80	0,80	0,80	0,80	0,80	0,80	0,80
--	0,20	0,80	0 dB	False	0,80	0,80	0,80	0,80	0,80	0,80	0,80	0,80
--	0,20	0,80	0 dB	False	0,80	0,80	0,80	0,80	0,80	0,80	0,80	0,80
--	0,20	0,80	0 dB	False	0,80	0,80	0,80	0,80	0,80	0,80	0,80	0,80
--	0,20	0,80	0 dB	False	0,80	0,80	0,80	0,80	0,80	0,80	0,80	0,80
--	0,20	0,80	0 dB	False	0,80	0,80	0,80	0,80	0,80	0,80	0,80	0,80
--	0,20	0,80	0 dB	False	0,80	0,80	0,80	0,80	0,80	0,80	0,80	0,80
--	0,20	0,80	0 dB	False	0,80	0,80	0,80	0,80	0,80	0,80	0,80	0,80
--	0,20	0,80	0 dB	False	0,80	0,80	0,80	0,80	0,80	0,80	0,80	0,80
--	0,20	0,80	0 dB	False	0,80	0,80	0,80	0,80	0,80	0,80	0,80	0,80
--	0,20	0,80	0 dB	False	0,80	0,80	0,80	0,80	0,80	0,80	0,80	0,80
--	0,20	0,80	0 dB	False	0,80	0,80	0,80	0,80	0,80	0,80	0,80	0,80

Model: eerste model Omgevingswet
Groep: (hoofdgroep)
Lijst van Gebouwen, voor rekenmethode Wegverkeerslawaai - Omgevingswet, wegverkeer

Groep	ItemID	Grp.ID	Datum	Naam	Omschr.	Vorm	X-1	Y-1	Hoogte	Rel.H	Abs.H	Maaiveld	Hdef.
--	6488	0	13:27, 6 mei 2024			Polygoon	197913,30	488947,75	14,13	2,75	14,13	11,38	Absoluut
--	6489	0	13:27, 6 mei 2024			Polygoon	197900,87	488931,50	14,62	2,58	14,62	12,04	Absoluut
--	6490	0	13:27, 6 mei 2024			Polygoon	198006,05	488955,22	14,57	2,48	14,57	12,09	Absoluut
--	6491	0	13:27, 6 mei 2024			Polygoon	198114,09	488950,75	13,75	2,21	13,75	11,54	Absoluut
--	6492	0	13:27, 6 mei 2024			Polygoon	198070,85	488962,36	12,76	1,36	12,76	11,40	Absoluut
--	6493	0	13:27, 6 mei 2024			Polygoon	198069,62	488967,18	13,28	1,85	13,28	11,43	Absoluut
--	6494	0	13:27, 6 mei 2024			Polygoon	198076,21	488961,78	13,95	2,49	13,95	11,46	Absoluut
--	6495	0	13:27, 6 mei 2024			Polygoon	198069,61	488806,59	14,20	3,44	14,20	10,76	Absoluut
--	6496	0	13:27, 6 mei 2024			Polygoon	198189,97	488813,48	13,89	2,60	13,89	11,29	Absoluut
--	6497	0	13:27, 6 mei 2024			Polygoon	198427,30	488932,74	13,46	2,42	13,46	11,04	Absoluut
--	6498	0	13:27, 6 mei 2024			Polygoon	198421,79	488910,61	13,40	2,30	13,40	11,10	Absoluut
--	6499	0	13:27, 6 mei 2024			Polygoon	198588,61	488916,42	11,65	2,00	11,65	9,65	Absoluut
--	6500	0	13:27, 6 mei 2024			Polygoon	198593,03	488905,68	11,80	2,43	11,80	9,37	Absoluut
--	6501	0	13:27, 6 mei 2024			Polygoon	198603,85	488918,14	11,62	2,22	11,62	9,40	Absoluut
--	6502	0	13:27, 6 mei 2024			Polygoon	198636,72	488794,85	11,19	1,98	11,19	9,21	Absoluut
--	6503	0	13:27, 6 mei 2024			Polygoon	198660,09	488811,04	10,99	1,65	10,99	9,34	Absoluut
--	6507	0	13:27, 6 mei 2024			Polygoon	198793,19	488779,64	12,40	2,95	12,40	9,45	Absoluut
--	6508	0	13:27, 6 mei 2024			Polygoon	198805,12	488819,70	12,49	2,57	12,49	9,92	Absoluut
--	6509	0	13:27, 6 mei 2024			Polygoon	198798,44	488873,17	12,40	2,31	12,40	10,09	Absoluut
--	6510	0	13:27, 6 mei 2024			Polygoon	198810,84	488882,24	12,37	2,20	12,37	10,17	Absoluut
--	6511	0	13:27, 6 mei 2024			Polygoon	198922,45	488798,54	11,27	2,10	11,27	9,17	Absoluut
--	6586	0	13:27, 6 mei 2024			Polygoon	198644,98	489112,61	12,28	2,37	12,28	9,91	Absoluut
--	6587	0	13:27, 6 mei 2024			Polygoon	198642,17	489121,19	12,40	2,50	12,40	9,90	Absoluut
--	6589	0	13:27, 6 mei 2024			Polygoon	198561,72	489083,15	12,89	2,35	12,89	10,54	Absoluut
--	6590	0	13:27, 6 mei 2024			Polygoon	198552,58	489078,84	12,99	2,46	12,99	10,53	Absoluut

Model: eerste model Omgevingswet
Groep: (hoofdgroep)
Lijst van Gebouwen, voor rekenmethode Wegverkeerslawaai - Omgevingswet, wegverkeer

Groep	Vormpunten	Omtrek	Oppervlak	Min.lengte	Max.lengte	NEN3610ID	Namespace	LokaalID	Versie	Functie	Gebouwtype	BAG-id	Gemeente	Jaar	AHN-jaar	Trust
--	7	15,48	14,82	0,22	3,83									0	0	0
--	8	41,85	93,96	0,20	13,49									0	0	0
--	7	17,61	19,18	0,12	4,90									0	0	0
--	4	21,57	24,39	3,26	7,88									0	0	0
--	4	13,15	10,05	2,42	4,16									0	0	0
--	4	12,97	8,94	1,99	4,50									0	0	0
--	4	19,50	23,11	4,07	5,68									0	0	0
--	6	20,01	21,81	0,15	6,80									0	0	0
--	8	18,65	20,59	0,20	5,34									0	0	0
--	4	13,72	10,48	2,26	4,64									0	0	0
--	6	34,31	69,46	1,17	9,56									0	0	0
--	4	27,74	37,63	3,70	10,17									0	0	0
--	12	72,17	158,63	0,04	14,30									0	0	0
--	4	20,96	17,50	2,08	8,39									0	0	0
--	13	40,80	93,12	0,10	10,08									0	0	0
--	8	33,52	56,17	1,67	7,00									0	0	0
--	9	36,04	71,69	0,59	7,37									0	0	0
--	8	25,90	35,90	0,09	6,89									0	0	0
--	8	22,43	26,51	0,20	6,98									0	0	0
--	5	16,83	18,23	2,03	4,28									0	0	0
--	6	17,76	15,91	1,14	5,79									0	0	0
--	4	19,28	20,97	3,31	6,33									0	0	0
--	8	27,36	33,53	0,19	7,39									0	0	0
--	6	21,07	23,54	0,14	7,33									0	0	0
--	6	22,61	26,20	0,09	8,03									0	0	0

Model: eerste model Omgevingswet
Groep: (hoofdgroep)
Lijst van Gebouwen, voor rekenmethode Wegverkeerslawaai - Omgevingswet, wegverkeer

Groep	α(i=5)	ρ(i=5)	Cp	Zwevend	Refl. 63	Refl. 125	Refl. 250	Refl. 500	Refl. 1k	Refl. 2k	Refl. 4k	Refl. 8k
--	0,20	0,80	0 dB	False	0,80	0,80	0,80	0,80	0,80	0,80	0,80	0,80
--	0,20	0,80	0 dB	False	0,80	0,80	0,80	0,80	0,80	0,80	0,80	0,80
--	0,20	0,80	0 dB	False	0,80	0,80	0,80	0,80	0,80	0,80	0,80	0,80
--	0,20	0,80	0 dB	False	0,80	0,80	0,80	0,80	0,80	0,80	0,80	0,80
--	0,20	0,80	0 dB	False	0,80	0,80	0,80	0,80	0,80	0,80	0,80	0,80
--	0,20	0,80	0 dB	False	0,80	0,80	0,80	0,80	0,80	0,80	0,80	0,80
--	0,20	0,80	0 dB	False	0,80	0,80	0,80	0,80	0,80	0,80	0,80	0,80
--	0,20	0,80	0 dB	False	0,80	0,80	0,80	0,80	0,80	0,80	0,80	0,80
--	0,20	0,80	0 dB	False	0,80	0,80	0,80	0,80	0,80	0,80	0,80	0,80
--	0,20	0,80	0 dB	False	0,80	0,80	0,80	0,80	0,80	0,80	0,80	0,80
--	0,20	0,80	0 dB	False	0,80	0,80	0,80	0,80	0,80	0,80	0,80	0,80
--	0,20	0,80	0 dB	False	0,80	0,80	0,80	0,80	0,80	0,80	0,80	0,80
--	0,20	0,80	0 dB	False	0,80	0,80	0,80	0,80	0,80	0,80	0,80	0,80
--	0,20	0,80	0 dB	False	0,80	0,80	0,80	0,80	0,80	0,80	0,80	0,80
--	0,20	0,80	0 dB	False	0,80	0,80	0,80	0,80	0,80	0,80	0,80	0,80
--	0,20	0,80	0 dB	False	0,80	0,80	0,80	0,80	0,80	0,80	0,80	0,80
--	0,20	0,80	0 dB	False	0,80	0,80	0,80	0,80	0,80	0,80	0,80	0,80
--	0,20	0,80	0 dB	False	0,80	0,80	0,80	0,80	0,80	0,80	0,80	0,80
--	0,20	0,80	0 dB	False	0,80	0,80	0,80	0,80	0,80	0,80	0,80	0,80
--	0,20	0,80	0 dB	False	0,80	0,80	0,80	0,80	0,80	0,80	0,80	0,80
--	0,20	0,80	0 dB	False	0,80	0,80	0,80	0,80	0,80	0,80	0,80	0,80
--	0,20	0,80	0 dB	False	0,80	0,80	0,80	0,80	0,80	0,80	0,80	0,80
--	0,20	0,80	0 dB	False	0,80	0,80	0,80	0,80	0,80	0,80	0,80	0,80
--	0,20	0,80	0 dB	False	0,80	0,80	0,80	0,80	0,80	0,80	0,80	0,80
--	0,20	0,80	0 dB	False	0,80	0,80	0,80	0,80	0,80	0,80	0,80	0,80
--	0,20	0,80	0 dB	False	0,80	0,80	0,80	0,80	0,80	0,80	0,80	0,80
--	0,20	0,80	0 dB	False	0,80	0,80	0,80	0,80	0,80	0,80	0,80	0,80
--	0,20	0,80	0 dB	False	0,80	0,80	0,80	0,80	0,80	0,80	0,80	0,80
--	0,20	0,80	0 dB	False	0,80	0,80	0,80	0,80	0,80	0,80	0,80	0,80
--	0,20	0,80	0 dB	False	0,80	0,80	0,80	0,80	0,80	0,80	0,80	0,80
--	0,20	0,80	0 dB	False	0,80	0,80	0,80	0,80	0,80	0,80	0,80	0,80
--	0,20	0,80	0 dB	False	0,80	0,80	0,80	0,80	0,80	0,80	0,80	0,80

Model: eerste model Omgevingswet
Groep: (hoofdgroep)
Lijst van Gebouwen, voor rekenmethode Wegverkeerslawaai - Omgevingswet, wegverkeer

Groep	ItemID	Grp.ID	Datum	Naam	Omschr.	Vorm	X-1	Y-1	Hoogte	Rel.H	Abs.H	Maaiveld	Hdef.
--	6591	0	13:27, 6 mei 2024			Polygoon	198597,86	489030,69	12,39	2,71	12,39	9,68	Absoluut
--	6592	0	13:27, 6 mei 2024			Polygoon	198603,95	489027,44	12,07	2,37	12,07	9,70	Absoluut
--	6593	0	13:27, 6 mei 2024			Polygoon	198569,73	489098,57	12,92	2,28	12,92	10,64	Absoluut
--	6697	0	13:27, 6 mei 2024			Polygoon	198698,52	488998,64	12,03	2,30	12,03	9,73	Absoluut
--	6698	0	13:27, 6 mei 2024			Polygoon	198695,22	489003,43	16,08	6,31	16,08	9,77	Absoluut
--	6699	0	13:27, 6 mei 2024			Polygoon	198821,86	489044,32	12,37	2,94	12,37	9,43	Absoluut
--	6700	0	13:27, 6 mei 2024			Polygoon	198814,70	489050,26	15,44	5,86	15,44	9,58	Absoluut
--	6701	0	13:27, 6 mei 2024			Polygoon	198853,92	489036,18	12,32	2,99	12,32	9,33	Absoluut
--	6702	0	13:27, 6 mei 2024			Polygoon	198841,81	489023,04	12,17	2,81	12,17	9,36	Absoluut
--	6703	0	13:27, 6 mei 2024			Polygoon	198831,43	489016,92	12,50	2,85	12,50	9,65	Absoluut
--	6704	0	13:27, 6 mei 2024			Polygoon	198854,33	489018,55	13,50	4,12	13,50	9,38	Absoluut
--	6705	0	13:27, 6 mei 2024			Polygoon	198880,16	489012,83	12,27	2,70	12,27	9,57	Absoluut
--	6706	0	13:27, 6 mei 2024			Polygoon	198906,73	489071,68	12,02	2,74	12,02	9,28	Absoluut
--	6707	0	13:27, 6 mei 2024			Polygoon	198809,53	489112,08	12,84	2,94	12,84	9,90	Absoluut
--	6731	0	13:27, 6 mei 2024			Polygoon	198271,54	489018,75	13,99	3,12	13,99	10,87	Absoluut
--	6732	0	13:27, 6 mei 2024			Polygoon	197959,90	488844,62	14,68	2,78	14,68	11,90	Absoluut
--	6733	0	13:27, 6 mei 2024			Polygoon	198137,00	488422,89	13,41	2,81	13,41	10,60	Absoluut
--	6735	0	13:27, 6 mei 2024			Polygoon	198608,07	487735,61	11,15	3,03	11,15	8,12	Absoluut
--	6736	0	13:27, 6 mei 2024			Polygoon	198612,62	487919,28	16,80	7,62	16,80	9,18	Absoluut
--	6737	0	13:27, 6 mei 2024			Polygoon	198646,53	487889,95	12,13	2,77	12,13	9,36	Absoluut
--	6738	0	13:27, 6 mei 2024			Polygoon	198655,24	487887,37	18,05	8,77	18,05	9,28	Absoluut
--	6766	0	13:27, 6 mei 2024			Polygoon	198593,16	487751,14	14,25	5,67	14,25	8,58	Absoluut
--	6767	0	13:27, 6 mei 2024			Polygoon	198596,96	487743,26	14,27	5,76	14,27	8,51	Absoluut
--	6768	0	13:27, 6 mei 2024			Polygoon	198738,25	488437,37	15,66	6,92	15,66	8,74	Absoluut
--	6769	0	13:27, 6 mei 2024			Polygoon	198748,23	488431,05	14,94	5,91	14,94	9,03	Absoluut

Model: eerste model Omgevingswet
Groep: (hoofdgroep)
Lijst van Gebouwen, voor rekenmethode Wegverkeerslawaai - Omgevingswet, wegverkeer

Groep	Vormpunten	Omtrek	Oppervlak	Min.lengte	Max.lengte	NEN3610ID	Namespace	LokaalID	Versie	Functie	Gebouwtype	BAG-id	Gemeente	Jaar	AHN-jaar	Trust
--	8	30,43	38,66	0,19	11,75									0	0	0
--	4	20,01	21,37	3,07	6,93									0	0	0
--	4	20,37	21,07	2,89	7,30									0	0	0
--	17	56,53	86,85	0,10	10,61									0	0	0
--	13	34,77	69,97	0,10	8,62									0	0	0
--	13	31,45	46,64	0,16	6,47									0	0	0
--	11	26,83	41,55	0,09	7,59									0	0	0
--	8	50,20	109,72	4,23	8,51									0	0	0
--	4	19,46	20,83	3,18	6,56									0	0	0
--	8	33,15	65,03	0,07	9,07									0	0	0
--	10	37,45	67,15	0,06	8,39									0	0	0
--	26	66,10	150,94	0,07	12,95									0	0	0
--	4	14,79	13,35	3,08	4,29									0	0	0
--	8	50,34	113,35	2,33	10,22									0	0	0
--	8	22,54	27,78	0,05	6,74									0	0	0
--	20	65,71	147,39	0,14	8,56									0	0	0
--	8	60,26	162,57	0,20	22,78									0	0	0
--	14	56,50	142,96	0,90	10,19									0	0	0
--	11	61,39	156,31	0,74	10,40									0	0	0
--	17	50,63	76,08	0,53	10,07									0	0	0
--	6	12,16	9,00	0,53	3,83									0	0	0
--	11	56,92	129,06	0,03	17,20									0	0	0
--	10	55,40	105,45	0,27	17,41									0	0	0
--	4	31,81	56,73	5,40	10,50									0	0	0
--	4	31,81	56,72	5,40	10,50									0	0	0

Model: eerste model Omgevingswet
Groep: (hoofdgroep)
Lijst van Gebouwen, voor rekenmethode Wegverkeerslawaai - Omgevingswet, wegverkeer

Groep	α(i=5)	ρ(i=5)	Cp	Zwevend	Refl. 63	Refl. 125	Refl. 250	Refl. 500	Refl. 1k	Refl. 2k	Refl. 4k	Refl. 8k
--	0,20	0,80	0 dB	False	0,80	0,80	0,80	0,80	0,80	0,80	0,80	0,80
--	0,20	0,80	0 dB	False	0,80	0,80	0,80	0,80	0,80	0,80	0,80	0,80
--	0,20	0,80	0 dB	False	0,80	0,80	0,80	0,80	0,80	0,80	0,80	0,80
--	0,20	0,80	0 dB	False	0,80	0,80	0,80	0,80	0,80	0,80	0,80	0,80
--	0,20	0,80	0 dB	False	0,80	0,80	0,80	0,80	0,80	0,80	0,80	0,80
--	0,20	0,80	0 dB	False	0,80	0,80	0,80	0,80	0,80	0,80	0,80	0,80
--	0,20	0,80	0 dB	False	0,80	0,80	0,80	0,80	0,80	0,80	0,80	0,80
--	0,20	0,80	0 dB	False	0,80	0,80	0,80	0,80	0,80	0,80	0,80	0,80
--	0,20	0,80	0 dB	False	0,80	0,80	0,80	0,80	0,80	0,80	0,80	0,80
--	0,20	0,80	0 dB	False	0,80	0,80	0,80	0,80	0,80	0,80	0,80	0,80
--	0,20	0,80	0 dB	False	0,80	0,80	0,80	0,80	0,80	0,80	0,80	0,80
--	0,20	0,80	0 dB	False	0,80	0,80	0,80	0,80	0,80	0,80	0,80	0,80
--	0,20	0,80	0 dB	False	0,80	0,80	0,80	0,80	0,80	0,80	0,80	0,80
--	0,20	0,80	0 dB	False	0,80	0,80	0,80	0,80	0,80	0,80	0,80	0,80
--	0,20	0,80	0 dB	False	0,80	0,80	0,80	0,80	0,80	0,80	0,80	0,80
--	0,20	0,80	0 dB	False	0,80	0,80	0,80	0,80	0,80	0,80	0,80	0,80
--	0,20	0,80	0 dB	False	0,80	0,80	0,80	0,80	0,80	0,80	0,80	0,80
--	0,20	0,80	0 dB	False	0,80	0,80	0,80	0,80	0,80	0,80	0,80	0,80
--	0,20	0,80	0 dB	False	0,80	0,80	0,80	0,80	0,80	0,80	0,80	0,80
--	0,20	0,80	0 dB	False	0,80	0,80	0,80	0,80	0,80	0,80	0,80	0,80
--	0,20	0,80	0 dB	False	0,80	0,80	0,80	0,80	0,80	0,80	0,80	0,80
--	0,20	0,80	0 dB	False	0,80	0,80	0,80	0,80	0,80	0,80	0,80	0,80
--	0,20	0,80	0 dB	False	0,80	0,80	0,80	0,80	0,80	0,80	0,80	0,80
--	0,20	0,80	0 dB	False	0,80	0,80	0,80	0,80	0,80	0,80	0,80	0,80
--	0,20	0,80	0 dB	False	0,80	0,80	0,80	0,80	0,80	0,80	0,80	0,80
--	0,20	0,80	0 dB	False	0,80	0,80	0,80	0,80	0,80	0,80	0,80	0,80
--	0,20	0,80	0 dB	False	0,80	0,80	0,80	0,80	0,80	0,80	0,80	0,80
--	0,20	0,80	0 dB	False	0,80	0,80	0,80	0,80	0,80	0,80	0,80	0,80
--	0,20	0,80	0 dB	False	0,80	0,80	0,80	0,80	0,80	0,80	0,80	0,80
--	0,20	0,80	0 dB	False	0,80	0,80	0,80	0,80	0,80	0,80	0,80	0,80
--	0,20	0,80	0 dB	False	0,80	0,80	0,80	0,80	0,80	0,80	0,80	0,80
--	0,20	0,80	0 dB	False	0,80	0,80	0,80	0,80	0,80	0,80	0,80	0,80

Model: eerste model Omgevingswet
Groep: (hoofdgroep)
Lijst van Gebouwen, voor rekenmethode Wegverkeerslawaai - Omgevingswet, wegverkeer

Groep	ItemID	Grp.ID	Datum	Naam	Omschr.	Vorm	X-1	Y-1	Hoogte	Rel.H	Abs.H	Maaiveld	Hdef.
--	6770	0	13:27, 6 mei 2024			Polygoon	198813,13	488404,60	14,00	5,35	14,00	8,65	Absoluut
--	6771	0	13:27, 6 mei 2024			Polygoon	198812,64	488399,29	15,34	6,66	15,34	8,68	Absoluut
--	6772	0	13:27, 6 mei 2024			Polygoon	198810,37	488394,19	15,40	6,80	15,40	8,60	Absoluut
--	6773	0	13:27, 6 mei 2024			Polygoon	198800,93	488384,20	17,89	9,46	17,89	8,43	Absoluut
--	6774	0	13:27, 6 mei 2024			Polygoon	198800,43	488378,82	14,72	6,27	14,72	8,45	Absoluut
--	6775	0	13:27, 6 mei 2024			Polygoon	198809,91	488366,96	14,69	6,16	14,69	8,53	Absoluut
--	6776	0	13:27, 6 mei 2024			Polygoon	198799,94	488373,44	14,79	6,32	14,79	8,47	Absoluut
--	6777	0	13:27, 6 mei 2024			Polygoon	198732,04	488381,41	18,11	9,06	18,11	9,05	Absoluut
--	6778	0	13:27, 6 mei 2024			Polygoon	198742,00	488374,78	15,81	6,45	15,81	9,36	Absoluut
--	6779	0	13:27, 6 mei 2024			Polygoon	198741,49	488369,10	15,81	6,48	15,81	9,33	Absoluut
--	6780	0	13:27, 6 mei 2024			Polygoon	198741,26	488363,63	12,29	3,14	12,29	9,15	Absoluut
--	6781	0	13:27, 6 mei 2024			Polygoon	198740,72	488357,47	15,75	6,46	15,75	9,29	Absoluut
--	6782	0	13:27, 6 mei 2024			Polygoon	198740,16	488354,51	12,64	3,16	12,64	9,48	Absoluut
--	6783	0	13:27, 6 mei 2024			Polygoon	198734,79	488337,90	18,56	8,85	18,56	9,71	Absoluut
--	6784	0	13:27, 6 mei 2024			Polygoon	198734,55	488335,28	13,00	3,30	13,00	9,70	Absoluut
--	6785	0	13:27, 6 mei 2024			Polygoon	198902,80	488333,92	11,51	3,40	11,51	8,11	Absoluut
--	6786	0	13:27, 6 mei 2024			Polygoon	198770,98	488362,73	17,79	8,79	17,79	9,00	Absoluut
--	6787	0	13:27, 6 mei 2024			Polygoon	198764,85	488357,08	12,00	3,01	12,00	8,99	Absoluut
--	6788	0	13:27, 6 mei 2024			Polygoon	198797,38	488356,00	17,80	8,97	17,80	8,83	Absoluut
--	6789	0	13:27, 6 mei 2024			Polygoon	198809,81	488354,67	11,89	2,94	11,89	8,95	Absoluut
--	6790	0	13:27, 6 mei 2024			Polygoon	198805,30	488349,35	17,76	8,77	17,76	8,99	Absoluut
--	6791	0	13:27, 6 mei 2024			Polygoon	198879,01	488335,37	11,61	3,15	11,61	8,46	Absoluut
--	6792	0	13:27, 6 mei 2024			Polygoon	198878,17	488345,62	17,33	8,93	17,33	8,40	Absoluut
--	6793	0	13:27, 6 mei 2024			Polygoon	198864,28	488326,07	16,54	8,24	16,54	8,30	Absoluut
--	6794	0	13:27, 6 mei 2024			Polygoon	198863,28	488315,24	14,44	6,06	14,44	8,38	Absoluut

Model: eerste model Omgevingswet
Groep: (hoofdgroep)
Lijst van Gebouwen, voor rekenmethode Wegverkeerslawaai - Omgevingswet, wegverkeer

Groep	Vormpunten	Omtrek	Oppervlak	Min.lengte	Max.lengte	NEN3610ID	Namespace	LokaalID	Versie	Functie	Gebouwtype	BAG-id	Gemeente	Jaar	AHN-jaar	Trust
--	3	4,25	0,01	0,01	2,12									0	0	0
--	10	35,63	55,91	0,13	12,32									0	0	0
--	10	32,72	56,99	0,19	10,52									0	0	0
--	8	32,76	57,24	0,24	9,74									0	0	0
--	6	32,30	57,09	0,23	10,52									0	0	0
--	6	32,28	59,11	0,07	10,52									0	0	0
--	4	31,83	56,79	5,40	10,52									0	0	0
--	4	32,44	59,95	5,70	10,52									0	0	0
--	4	32,43	59,92	5,69	10,52									0	0	0
--	4	32,44	59,94	5,70	10,52									0	0	0
--	4	15,40	9,40	1,51	6,18									0	0	0
--	11	34,62	65,29	0,05	10,52									0	0	0
--	5	11,47	8,17	0,15	3,02									0	0	0
--	8	34,35	66,38	0,25	8,48									0	0	0
--	4	18,98	17,76	2,49	6,93									0	0	0
--	6	10,81	7,20	0,12	3,00									0	0	0
--	12	35,10	66,18	0,15	10,49									0	0	0
--	8	32,99	29,26	0,44	6,94									0	0	0
--	8	35,01	68,41	0,23	8,48									0	0	0
--	6	35,61	33,56	1,80	9,18									0	0	0
--	14	34,16	62,88	0,21	10,51									0	0	0
--	6	23,84	17,80	0,25	10,14									0	0	0
--	14	44,27	117,14	0,08	11,81									0	0	0
--	12	32,73	57,26	0,16	10,48									0	0	0
--	14	36,18	56,88	0,16	12,28									0	0	0

Model: eerste model Omgevingswet
Groep: (hoofdgroep)
Lijst van Gebouwen, voor rekenmethode Wegverkeerslawaai - Omgevingswet, wegverkeer

Groep	α(i=5)	ρ(i=5)	Cp	Zwevend	Refl. 63	Refl. 125	Refl. 250	Refl. 500	Refl. 1k	Refl. 2k	Refl. 4k	Refl. 8k
--	0,20	0,80	0 dB	False	0,80	0,80	0,80	0,80	0,80	0,80	0,80	0,80
--	0,20	0,80	0 dB	False	0,80	0,80	0,80	0,80	0,80	0,80	0,80	0,80
--	0,20	0,80	0 dB	False	0,80	0,80	0,80	0,80	0,80	0,80	0,80	0,80
--	0,20	0,80	0 dB	False	0,80	0,80	0,80	0,80	0,80	0,80	0,80	0,80
--	0,20	0,80	0 dB	False	0,80	0,80	0,80	0,80	0,80	0,80	0,80	0,80
--	0,20	0,80	0 dB	False	0,80	0,80	0,80	0,80	0,80	0,80	0,80	0,80
--	0,20	0,80	0 dB	False	0,80	0,80	0,80	0,80	0,80	0,80	0,80	0,80
--	0,20	0,80	0 dB	False	0,80	0,80	0,80	0,80	0,80	0,80	0,80	0,80
--	0,20	0,80	0 dB	False	0,80	0,80	0,80	0,80	0,80	0,80	0,80	0,80
--	0,20	0,80	0 dB	False	0,80	0,80	0,80	0,80	0,80	0,80	0,80	0,80
--	0,20	0,80	0 dB	False	0,80	0,80	0,80	0,80	0,80	0,80	0,80	0,80
--	0,20	0,80	0 dB	False	0,80	0,80	0,80	0,80	0,80	0,80	0,80	0,80
--	0,20	0,80	0 dB	False	0,80	0,80	0,80	0,80	0,80	0,80	0,80	0,80
--	0,20	0,80	0 dB	False	0,80	0,80	0,80	0,80	0,80	0,80	0,80	0,80
--	0,20	0,80	0 dB	False	0,80	0,80	0,80	0,80	0,80	0,80	0,80	0,80
--	0,20	0,80	0 dB	False	0,80	0,80	0,80	0,80	0,80	0,80	0,80	0,80
--	0,20	0,80	0 dB	False	0,80	0,80	0,80	0,80	0,80	0,80	0,80	0,80
--	0,20	0,80	0 dB	False	0,80	0,80	0,80	0,80	0,80	0,80	0,80	0,80
--	0,20	0,80	0 dB	False	0,80	0,80	0,80	0,80	0,80	0,80	0,80	0,80
--	0,20	0,80	0 dB	False	0,80	0,80	0,80	0,80	0,80	0,80	0,80	0,80
--	0,20	0,80	0 dB	False	0,80	0,80	0,80	0,80	0,80	0,80	0,80	0,80
--	0,20	0,80	0 dB	False	0,80	0,80	0,80	0,80	0,80	0,80	0,80	0,80
--	0,20	0,80	0 dB	False	0,80	0,80	0,80	0,80	0,80	0,80	0,80	0,80
--	0,20	0,80	0 dB	False	0,80	0,80	0,80	0,80	0,80	0,80	0,80	0,80
--	0,20	0,80	0 dB	False	0,80	0,80	0,80	0,80	0,80	0,80	0,80	0,80
--	0,20	0,80	0 dB	False	0,80	0,80	0,80	0,80	0,80	0,80	0,80	0,80
--	0,20	0,80	0 dB	False	0,80	0,80	0,80	0,80	0,80	0,80	0,80	0,80
--	0,20	0,80	0 dB	False	0,80	0,80	0,80	0,80	0,80	0,80	0,80	0,80
--	0,20	0,80	0 dB	False	0,80	0,80	0,80	0,80	0,80	0,80	0,80	0,80
--	0,20	0,80	0 dB	False	0,80	0,80	0,80	0,80	0,80	0,80	0,80	0,80
--	0,20	0,80	0 dB	False	0,80	0,80	0,80	0,80	0,80	0,80	0,80	0,80
--	0,20	0,80	0 dB	False	0,80	0,80	0,80	0,80	0,80	0,80	0,80	0,80

Model: eerste model Omgevingswet
Groep: (hoofdgroep)
Lijst van Gebouwen, voor rekenmethode Wegverkeerslawaai - Omgevingswet, wegverkeer

Groep	ItemID	Grp.ID	Datum	Naam	Omschr.	Vorm	X-1	Y-1	Hoogte	Rel.H	Abs.H	Maaiveld	Hdef.
--	6795	0	13:27, 6 mei 2024			Polygoon	198873,34	488308,94	17,29	8,83	17,29	8,46	Absoluut
--	6796	0	13:27, 6 mei 2024			Polygoon	198875,03	488308,79	11,46	3,05	11,46	8,41	Absoluut
--	6797	0	13:27, 6 mei 2024			Polygoon	198875,03	488308,79	11,46	3,05	11,46	8,41	Absoluut
--	6798	0	13:27, 6 mei 2024			Polygoon	198873,82	488314,33	15,18	6,69	15,18	8,49	Absoluut
--	6799	0	13:27, 6 mei 2024			Polygoon	198900,61	488337,04	14,67	6,57	14,67	8,10	Absoluut
--	6800	0	13:27, 6 mei 2024			Polygoon	198900,54	488337,73	11,24	3,15	11,24	8,09	Absoluut
--	6801	0	13:27, 6 mei 2024			Polygoon	198900,76	488343,88	16,88	8,74	16,88	8,14	Absoluut
--	6802	0	13:27, 6 mei 2024			Polygoon	198915,01	488353,68	14,81	6,60	14,81	8,21	Absoluut
--	6803	0	13:27, 6 mei 2024			Polygoon	198907,66	488365,91	11,51	3,22	11,51	8,29	Absoluut
--	6804	0	13:27, 6 mei 2024			Polygoon	198917,69	488362,70	14,74	6,63	14,74	8,11	Absoluut
--	6805	0	13:27, 6 mei 2024			Polygoon	198916,39	488401,24	11,00	2,93	11,00	8,07	Absoluut
--	6806	0	13:27, 6 mei 2024			Polygoon	198915,03	488398,05	15,07	6,98	15,07	8,09	Absoluut
--	6807	0	13:27, 6 mei 2024			Polygoon	198869,44	488370,51	14,91	6,45	14,91	8,46	Absoluut
--	6808	0	13:27, 6 mei 2024			Polygoon	198883,21	488386,66	11,42	2,98	11,42	8,44	Absoluut
--	6809	0	13:27, 6 mei 2024			Polygoon	198882,18	488392,62	14,89	6,49	14,89	8,40	Absoluut
--	6810	0	13:27, 6 mei 2024			Polygoon	198874,08	488408,97	14,95	6,65	14,95	8,30	Absoluut
--	6811	0	13:27, 6 mei 2024			Polygoon	198874,08	488408,97	17,98	9,68	17,98	8,30	Absoluut
--	6812	0	13:27, 6 mei 2024			Polygoon	198748,18	488457,07	11,97	3,43	11,97	8,54	Absoluut
--	6813	0	13:27, 6 mei 2024			Polygoon	198879,67	488415,31	11,79	3,48	11,79	8,31	Absoluut
--	6814	0	13:27, 6 mei 2024			Polygoon	198880,96	488401,77	17,32	8,96	17,32	8,36	Absoluut
--	6815	0	13:27, 6 mei 2024			Polygoon	198880,96	488401,77	11,37	3,01	11,37	8,36	Absoluut
--	6816	0	13:27, 6 mei 2024			Polygoon	198870,12	488404,19	11,26	2,96	11,26	8,30	Absoluut
--	6817	0	13:27, 6 mei 2024			Polygoon	198851,52	488424,74	11,26	3,05	11,26	8,21	Absoluut
--	6818	0	13:27, 6 mei 2024			Polygoon	198839,62	488420,63	11,35	3,25	11,35	8,10	Absoluut
--	6819	0	13:27, 6 mei 2024			Polygoon	198840,32	488427,48	17,26	9,13	17,26	8,13	Absoluut

Model: eerste model Omgevingswet
Groep: (hoofdgroep)
Lijst van Gebouwen, voor rekenmethode Wegverkeerslawaai - Omgevingswet, wegverkeer

Groep	Vormpunten	Omtrek	Oppervlak	Min.lengte	Max.lengte	NEN3610ID	Namespace	LokaalID	Versie	Functie	Gebouwtype	BAG-id	Gemeente	Jaar	AHN-jaar	Trust
--	4	32,43	59,48	5,57	10,63									0	0	0
--	4	14,66	9,53	1,68	5,65									0	0	0
--	4	14,24	9,23	1,70	5,42									0	0	0
--	12	32,82	57,27	0,15	10,59									0	0	0
--	12	35,05	65,85	0,21	10,77									0	0	0
--	4	15,06	9,40	1,54	5,95									0	0	0
--	19	40,44	60,56	0,10	12,38									0	0	0
--	12	33,36	59,97	0,20	10,53									0	0	0
--	4	11,26	7,86	2,45	3,02									0	0	0
--	10	33,96	62,75	0,21	10,53									0	0	0
--	8	25,60	30,02	0,08	6,58									0	0	0
--	14	42,95	87,26	0,07	13,59									0	0	0
--	8	33,74	63,71	0,20	10,75									0	0	0
--	4	14,81	9,15	1,56	5,84									0	0	0
--	8	33,46	62,47	0,19	10,68									0	0	0
--	4	19,37	20,58	3,15	6,53									0	0	0
--	9	29,00	50,69	0,03	7,52									0	0	0
--	7	11,58	8,13	0,34	3,01									0	0	0
--	15	38,48	46,69	0,03	9,51									0	0	0
--	11	35,44	70,84	0,18	10,85									0	0	0
--	4	17,66	14,94	2,19	6,55									0	0	0
--	9	11,51	3,08	0,18	4,06									0	0	0
--	8	8,96	2,24	0,08	4,06									0	0	0
--	10	33,12	35,32	0,08	6,97									0	0	0
--	14	36,53	72,57	0,08	10,76									0	0	0

Model: eerste model Omgevingswet
Groep: (hoofdgroep)
Lijst van Gebouwen, voor rekenmethode Wegverkeerslawaai - Omgevingswet, wegverkeer

Groep	α(i=5)	ρ(i=5)	Cp	Zwevend	Refl. 63	Refl. 125	Refl. 250	Refl. 500	Refl. 1k	Refl. 2k	Refl. 4k	Refl. 8k
--	0,20	0,80	0 dB	False	0,80	0,80	0,80	0,80	0,80	0,80	0,80	0,80
--	0,20	0,80	0 dB	False	0,80	0,80	0,80	0,80	0,80	0,80	0,80	0,80
--	0,20	0,80	0 dB	False	0,80	0,80	0,80	0,80	0,80	0,80	0,80	0,80
--	0,20	0,80	0 dB	False	0,80	0,80	0,80	0,80	0,80	0,80	0,80	0,80
--	0,20	0,80	0 dB	False	0,80	0,80	0,80	0,80	0,80	0,80	0,80	0,80
--	0,20	0,80	0 dB	False	0,80	0,80	0,80	0,80	0,80	0,80	0,80	0,80
--	0,20	0,80	0 dB	False	0,80	0,80	0,80	0,80	0,80	0,80	0,80	0,80
--	0,20	0,80	0 dB	False	0,80	0,80	0,80	0,80	0,80	0,80	0,80	0,80
--	0,20	0,80	0 dB	False	0,80	0,80	0,80	0,80	0,80	0,80	0,80	0,80
--	0,20	0,80	0 dB	False	0,80	0,80	0,80	0,80	0,80	0,80	0,80	0,80
--	0,20	0,80	0 dB	False	0,80	0,80	0,80	0,80	0,80	0,80	0,80	0,80
--	0,20	0,80	0 dB	False	0,80	0,80	0,80	0,80	0,80	0,80	0,80	0,80
--	0,20	0,80	0 dB	False	0,80	0,80	0,80	0,80	0,80	0,80	0,80	0,80
--	0,20	0,80	0 dB	False	0,80	0,80	0,80	0,80	0,80	0,80	0,80	0,80
--	0,20	0,80	0 dB	False	0,80	0,80	0,80	0,80	0,80	0,80	0,80	0,80
--	0,20	0,80	0 dB	False	0,80	0,80	0,80	0,80	0,80	0,80	0,80	0,80
--	0,20	0,80	0 dB	False	0,80	0,80	0,80	0,80	0,80	0,80	0,80	0,80
--	0,20	0,80	0 dB	False	0,80	0,80	0,80	0,80	0,80	0,80	0,80	0,80
--	0,20	0,80	0 dB	False	0,80	0,80	0,80	0,80	0,80	0,80	0,80	0,80
--	0,20	0,80	0 dB	False	0,80	0,80	0,80	0,80	0,80	0,80	0,80	0,80
--	0,20	0,80	0 dB	False	0,80	0,80	0,80	0,80	0,80	0,80	0,80	0,80
--	0,20	0,80	0 dB	False	0,80	0,80	0,80	0,80	0,80	0,80	0,80	0,80
--	0,20	0,80	0 dB	False	0,80	0,80	0,80	0,80	0,80	0,80	0,80	0,80
--	0,20	0,80	0 dB	False	0,80	0,80	0,80	0,80	0,80	0,80	0,80	0,80
--	0,20	0,80	0 dB	False	0,80	0,80	0,80	0,80	0,80	0,80	0,80	0,80
--	0,20	0,80	0 dB	False	0,80	0,80	0,80	0,80	0,80	0,80	0,80	0,80
--	0,20	0,80	0 dB	False	0,80	0,80	0,80	0,80	0,80	0,80	0,80	0,80
--	0,20	0,80	0 dB	False	0,80	0,80	0,80	0,80	0,80	0,80	0,80	0,80
--	0,20	0,80	0 dB	False	0,80	0,80	0,80	0,80	0,80	0,80	0,80	0,80
--	0,20	0,80	0 dB	False	0,80	0,80	0,80	0,80	0,80	0,80	0,80	0,80
--	0,20	0,80	0 dB	False	0,80	0,80	0,80	0,80	0,80	0,80	0,80	0,80
--	0,20	0,80	0 dB	False	0,80	0,80	0,80	0,80	0,80	0,80	0,80	0,80

Model: eerste model Omgevingswet
Groep: (hoofdgroep)
Lijst van Gebouwen, voor rekenmethode Wegverkeerslawaai - Omgevingswet, wegverkeer

Groep	ItemID	Grp.ID	Datum	Naam	Omschr.	Vorm	X-1	Y-1	Hoogte	Rel.H	Abs.H	Maaiveld	Hdef.
--	6820	0	13:27, 6 mei 2024			Polygoon	198779,01	488414,57	18,30	9,45	18,30	8,85	Absoluut
--	6821	0	13:27, 6 mei 2024			Polygoon	198781,91	488414,33	15,27	6,42	15,27	8,85	Absoluut
--	6822	0	13:27, 6 mei 2024			Polygoon	198777,80	488408,51	12,03	3,35	12,03	8,68	Absoluut
--	6823	0	13:27, 6 mei 2024			Polygoon	198783,51	488431,89	15,30	6,74	15,30	8,56	Absoluut
--	6824	0	13:27, 6 mei 2024			Polygoon	198773,06	488432,83	15,31	6,81	15,31	8,50	Absoluut
--	6825	0	13:27, 6 mei 2024			Polygoon	198784,50	488442,66	16,72	8,06	16,72	8,66	Absoluut
--	6826	0	13:27, 6 mei 2024			Polygoon	198749,52	488445,19	17,80	9,25	17,80	8,55	Absoluut
--	6827	0	13:27, 6 mei 2024			Polygoon	198739,56	488451,80	15,20	6,62	15,20	8,58	Absoluut
--	6828	0	13:27, 6 mei 2024			Polygoon	198739,05	488446,13	15,27	6,78	15,27	8,49	Absoluut
--	6829	0	13:27, 6 mei 2024			Polygoon	198739,74	488470,45	11,87	3,51	11,87	8,36	Absoluut
--	6830	0	13:27, 6 mei 2024			Polygoon	198749,57	488485,09	17,32	9,06	17,32	8,26	Absoluut
--	6831	0	13:27, 6 mei 2024			Polygoon	198756,55	488472,68	11,74	3,53	11,74	8,21	Absoluut
--	6832	0	13:27, 6 mei 2024			Polygoon	198757,70	488475,85	17,04	8,87	17,04	8,17	Absoluut
--	7459	0	13:27, 6 mei 2024			Polygoon	198814,25	488485,13	11,29	3,09	11,29	8,20	Absoluut
--	7460	0	13:27, 6 mei 2024			Polygoon	198810,99	488470,23	14,83	6,72	14,83	8,11	Absoluut
--	7461	0	13:27, 6 mei 2024			Polygoon	198813,13	488468,66	17,20	9,11	17,20	8,09	Absoluut
--	7462	0	13:27, 6 mei 2024			Polygoon	198816,30	488479,58	11,28	3,13	11,28	8,15	Absoluut
--	7463	0	13:27, 6 mei 2024			Polygoon	198815,07	488467,05	11,29	3,22	11,29	8,07	Absoluut
--	7464	0	13:27, 6 mei 2024			Polygoon	198791,57	488484,16	11,34	3,15	11,34	8,19	Absoluut
--	7465	0	13:27, 6 mei 2024			Polygoon	198789,65	488485,24	14,82	6,64	14,82	8,18	Absoluut
--	7466	0	13:27, 6 mei 2024			Polygoon	198783,62	488496,21	17,91	9,61	17,91	8,30	Absoluut
--	7467	0	13:27, 6 mei 2024			Polygoon	198756,44	488510,29	16,87	8,61	16,87	8,26	Absoluut
--	7468	0	13:27, 6 mei 2024			Polygoon	198755,94	488510,57	11,76	3,50	11,76	8,26	Absoluut
--	7474	0	13:27, 6 mei 2024			Polygoon	198965,23	488764,03	15,98	6,91	15,98	9,07	Absoluut
--	7475	0	13:27, 6 mei 2024			Polygoon	198961,67	488758,13	15,98	6,95	15,98	9,03	Absoluut

Model: eerste model Omgevingswet
Groep: (hoofdgroep)
Lijst van Gebouwen, voor rekenmethode Wegverkeerslawaai - Omgevingswet, wegverkeer

Groep	Vormpunten	Omtrek	Oppervlak	Min.lengte	Max.lengte	NEN3610ID	Namespace	LokaalID	Versie	Functie	Gebouwtype	BAG-id	Gemeente	Jaar	AHN-jaar	Trust
--	6	27,54	46,73	0,21	7,61									0	0	0
--	8	18,21	17,81	0,10	5,96									0	0	0
--	6	19,42	19,21	0,13	6,94									0	0	0
--	6	32,26	59,12	0,14	10,50									0	0	0
--	4	31,82	56,79	5,40	10,51									0	0	0
--	4	32,34	59,40	5,63	10,53									0	0	0
--	10	33,61	61,58	0,05	10,52									0	0	0
--	9	34,12	63,51	0,34	10,52									0	0	0
--	4	32,44	59,95	5,70	10,52									0	0	0
--	9	32,89	36,74	0,80	7,01									0	0	0
--	11	37,21	75,50	0,42	10,86									0	0	0
--	8	32,49	35,50	1,65	7,03									0	0	0
--	6	36,58	73,48	1,35	10,70									0	0	0
--	6	20,79	17,59	1,67	6,56									0	0	0
--	4	34,59	70,33	6,54	10,92									0	0	0
--	17	37,04	71,33	0,09	10,76									0	0	0
--	8	37,62	43,36	2,14	9,38									0	0	0
--	9	9,59	2,82	0,09	4,05									0	0	0
--	4	17,25	13,60	1,96	6,55									0	0	0
--	4	19,67	21,46	3,13	6,58									0	0	0
--	4	28,25	49,67	6,58	7,53									0	0	0
--	7	35,84	71,96	0,57	11,02									0	0	0
--	9	32,60	36,39	1,39	6,98									0	0	0
--	6	30,21	55,44	0,10	8,52									0	0	0
--	15	33,90	57,96	0,01	8,56									0	0	0

Model: eerste model Omgevingswet
Groep: (hoofdgroep)
Lijst van Gebouwen, voor rekenmethode Wegverkeerslawaai - Omgevingswet, wegverkeer

Groep	α(i=5)	ρ(i=5)	Cp	Zwevend	Refl. 63	Refl. 125	Refl. 250	Refl. 500	Refl. 1k	Refl. 2k	Refl. 4k	Refl. 8k
--	0,20	0,80	0 dB	False	0,80	0,80	0,80	0,80	0,80	0,80	0,80	0,80
--	0,20	0,80	0 dB	False	0,80	0,80	0,80	0,80	0,80	0,80	0,80	0,80
--	0,20	0,80	0 dB	False	0,80	0,80	0,80	0,80	0,80	0,80	0,80	0,80
--	0,20	0,80	0 dB	False	0,80	0,80	0,80	0,80	0,80	0,80	0,80	0,80
--	0,20	0,80	0 dB	False	0,80	0,80	0,80	0,80	0,80	0,80	0,80	0,80
--	0,20	0,80	0 dB	False	0,80	0,80	0,80	0,80	0,80	0,80	0,80	0,80
--	0,20	0,80	0 dB	False	0,80	0,80	0,80	0,80	0,80	0,80	0,80	0,80
--	0,20	0,80	0 dB	False	0,80	0,80	0,80	0,80	0,80	0,80	0,80	0,80
--	0,20	0,80	0 dB	False	0,80	0,80	0,80	0,80	0,80	0,80	0,80	0,80
--	0,20	0,80	0 dB	False	0,80	0,80	0,80	0,80	0,80	0,80	0,80	0,80
--	0,20	0,80	0 dB	False	0,80	0,80	0,80	0,80	0,80	0,80	0,80	0,80
--	0,20	0,80	0 dB	False	0,80	0,80	0,80	0,80	0,80	0,80	0,80	0,80
--	0,20	0,80	0 dB	False	0,80	0,80	0,80	0,80	0,80	0,80	0,80	0,80
--	0,20	0,80	0 dB	False	0,80	0,80	0,80	0,80	0,80	0,80	0,80	0,80
--	0,20	0,80	0 dB	False	0,80	0,80	0,80	0,80	0,80	0,80	0,80	0,80
--	0,20	0,80	0 dB	False	0,80	0,80	0,80	0,80	0,80	0,80	0,80	0,80
--	0,20	0,80	0 dB	False	0,80	0,80	0,80	0,80	0,80	0,80	0,80	0,80
--	0,20	0,80	0 dB	False	0,80	0,80	0,80	0,80	0,80	0,80	0,80	0,80
--	0,20	0,80	0 dB	False	0,80	0,80	0,80	0,80	0,80	0,80	0,80	0,80
--	0,20	0,80	0 dB	False	0,80	0,80	0,80	0,80	0,80	0,80	0,80	0,80
--	0,20	0,80	0 dB	False	0,80	0,80	0,80	0,80	0,80	0,80	0,80	0,80
--	0,20	0,80	0 dB	False	0,80	0,80	0,80	0,80	0,80	0,80	0,80	0,80
--	0,20	0,80	0 dB	False	0,80	0,80	0,80	0,80	0,80	0,80	0,80	0,80
--	0,20	0,80	0 dB	False	0,80	0,80	0,80	0,80	0,80	0,80	0,80	0,80
--	0,20	0,80	0 dB	False	0,80	0,80	0,80	0,80	0,80	0,80	0,80	0,80
--	0,20	0,80	0 dB	False	0,80	0,80	0,80	0,80	0,80	0,80	0,80	0,80
--	0,20	0,80	0 dB	False	0,80	0,80	0,80	0,80	0,80	0,80	0,80	0,80
--	0,20	0,80	0 dB	False	0,80	0,80	0,80	0,80	0,80	0,80	0,80	0,80
--	0,20	0,80	0 dB	False	0,80	0,80	0,80	0,80	0,80	0,80	0,80	0,80
--	0,20	0,80	0 dB	False	0,80	0,80	0,80	0,80	0,80	0,80	0,80	0,80
--	0,20	0,80	0 dB	False	0,80	0,80	0,80	0,80	0,80	0,80	0,80	0,80
--	0,20	0,80	0 dB	False	0,80	0,80	0,80	0,80	0,80	0,80	0,80	0,80

Model: eerste model Omgevingswet
Groep: (hoofdgroep)
Lijst van Gebouwen, voor rekenmethode Wegverkeerslawaai - Omgevingswet, wegverkeer

Groep	ItemID	Grp.ID	Datum	Naam	Omschr.	Vorm	X-1	Y-1	Hoogte	Rel.H	Abs.H	Maaiveld	Hdef.
--	7476	0	13:27, 6 mei 2024			Polygoon	198954,85	488765,75	11,55	2,52	11,55	9,03	Absoluut
--	7478	0	13:27, 6 mei 2024			Polygoon	198850,85	489082,91	11,55	2,03	11,55	9,52	Absoluut
--	7479	0	13:27, 6 mei 2024			Polygoon	198863,60	489077,21	12,20	2,68	12,20	9,52	Absoluut
--	7480	0	13:27, 6 mei 2024			Polygoon	198904,26	489057,03	15,48	6,27	15,48	9,21	Absoluut
--	7481	0	13:27, 6 mei 2024			Polygoon	198899,61	489065,39	11,99	2,42	11,99	9,57	Absoluut
--	7482	0	13:27, 6 mei 2024			Polygoon	198898,10	489058,29	15,48	6,06	15,48	9,42	Absoluut
--	7557	0	13:27, 6 mei 2024			Polygoon	198577,69	489113,79	12,91	2,34	12,91	10,57	Absoluut
--	7558	0	13:27, 6 mei 2024			Polygoon	198577,69	489113,79	12,92	2,35	12,92	10,57	Absoluut
--	7559	0	13:27, 6 mei 2024			Polygoon	198633,42	489098,08	12,42	2,38	12,42	10,04	Absoluut
--	7560	0	13:27, 6 mei 2024			Polygoon	198647,63	489101,45	12,30	2,28	12,30	10,02	Absoluut
--	7561	0	13:27, 6 mei 2024			Polygoon	198647,37	489101,59	12,29	2,26	12,29	10,03	Absoluut
--	7562	0	13:27, 6 mei 2024			Polygoon	198635,99	489088,26	12,22	2,31	12,22	9,91	Absoluut
--	7563	0	13:27, 6 mei 2024			Polygoon	198635,99	489088,26	12,22	2,31	12,22	9,91	Absoluut
--	7564	0	13:27, 6 mei 2024			Polygoon	198618,61	489054,94	12,14	2,23	12,14	9,91	Absoluut
--	7565	0	13:27, 6 mei 2024			Polygoon	198621,37	489060,29	12,14	2,35	12,14	9,79	Absoluut
--	7566	0	13:27, 6 mei 2024			Polygoon	198604,06	489036,64	12,08	2,30	12,08	9,78	Absoluut
--	7567	0	13:27, 6 mei 2024			Polygoon	198615,50	489040,70	12,06	2,39	12,06	9,67	Absoluut
--	7609	0	13:27, 6 mei 2024			Polygoon	198410,07	489117,67	13,58	2,68	13,58	10,90	Absoluut
--	7776	0	13:27, 6 mei 2024			Polygoon	198744,09	487876,41	11,28	2,39	11,28	8,89	Absoluut
--	7777	0	13:27, 6 mei 2024			Polygoon	198235,26	488511,96	12,31	2,65	12,31	9,66	Absoluut
--	7778	0	13:27, 6 mei 2024			Polygoon	198972,40	488669,62	11,06	2,49	11,06	8,57	Absoluut
--	7823	0	13:27, 6 mei 2024			Polygoon	198627,62	489063,56	12,60	2,55	12,60	10,05	Absoluut
--	7824	0	13:27, 6 mei 2024			Polygoon	198635,80	489059,11	16,60	6,66	16,60	9,94	Absoluut
--	7845	0	13:27, 6 mei 2024			Polygoon	198582,38	488904,39	15,30	4,78	15,30	10,52	Absoluut
--	7854	0	13:27, 6 mei 2024			Polygoon	197986,26	488684,41	14,82	3,26	14,82	11,56	Absoluut

Model: eerste model Omgevingswet
Groep: (hoofdgroep)
Lijst van Gebouwen, voor rekenmethode Wegverkeerslawaai - Omgevingswet, wegverkeer

Groep	Vormpunten	Omtrek	Oppervlak	Min.lengte	Max.lengte	NEN3610ID	Namespace	LokaalID	Versie	Functie	Gebouwtype	BAG-id	Gemeente	Jaar	AHN-jaar	Trust
--	7	10,38	5,35	0,01	4,25									0	0	0
--	10	18,14	15,35	0,12	3,99									0	0	0
--	6	13,30	10,74	0,13	3,92									0	0	0
--	6	29,41	45,58	1,77	8,40									0	0	0
--	4	15,10	7,56	1,14	6,36									0	0	0
--	4	27,09	45,67	6,32	7,26									0	0	0
--	4	20,80	22,79	3,12	7,26									0	0	0
--	6	20,22	20,70	0,12	7,26									0	0	0
--	6	29,81	33,74	2,54	8,63									0	0	0
--	4	27,96	32,25	2,86	11,10									0	0	0
--	8	38,70	47,37	0,39	10,74									0	0	0
--	4	19,46	19,97	2,90	6,79									0	0	0
--	6	20,23	22,46	0,13	6,79									0	0	0
--	4	20,24	21,69	3,00	7,04									0	0	0
--	4	19,97	20,71	2,86	7,04									0	0	0
--	6	39,82	50,72	2,71	10,92									0	0	0
--	4	27,50	30,89	2,79	10,92									0	0	0
--	4	12,00	8,79	2,54	3,51									0	0	0
--	8	51,79	115,28	0,84	13,92									0	0	0
--	10	32,71	73,34	0,16	6,98									0	0	0
--	8	26,38	46,95	0,22	7,02									0	0	0
--	8	17,73	16,22	0,18	4,68									0	0	0
--	7	30,63	56,32	0,03	9,31									0	0	0
--	4	29,88	53,85	6,08	8,86									0	0	0
--	4	110,45	496,94	11,32	43,91									0	0	0

Model: eerste model Omgevingswet
Groep: (hoofdgroep)
Lijst van Gebouwen, voor rekenmethode Wegverkeerslawaai - Omgevingswet, wegverkeer

Groep	α(i=5)	ρ(i=5)	Cp	Zwevend	Refl. 63	Refl. 125	Refl. 250	Refl. 500	Refl. 1k	Refl. 2k	Refl. 4k	Refl. 8k
--	0,20	0,80	0 dB	False	0,80	0,80	0,80	0,80	0,80	0,80	0,80	0,80
--	0,20	0,80	0 dB	False	0,80	0,80	0,80	0,80	0,80	0,80	0,80	0,80
--	0,20	0,80	0 dB	False	0,80	0,80	0,80	0,80	0,80	0,80	0,80	0,80
--	0,20	0,80	0 dB	False	0,80	0,80	0,80	0,80	0,80	0,80	0,80	0,80
--	0,20	0,80	0 dB	False	0,80	0,80	0,80	0,80	0,80	0,80	0,80	0,80
--	0,20	0,80	0 dB	False	0,80	0,80	0,80	0,80	0,80	0,80	0,80	0,80
--	0,20	0,80	0 dB	False	0,80	0,80	0,80	0,80	0,80	0,80	0,80	0,80
--	0,20	0,80	0 dB	False	0,80	0,80	0,80	0,80	0,80	0,80	0,80	0,80
--	0,20	0,80	0 dB	False	0,80	0,80	0,80	0,80	0,80	0,80	0,80	0,80
--	0,20	0,80	0 dB	False	0,80	0,80	0,80	0,80	0,80	0,80	0,80	0,80
--	0,20	0,80	0 dB	False	0,80	0,80	0,80	0,80	0,80	0,80	0,80	0,80
--	0,20	0,80	0 dB	False	0,80	0,80	0,80	0,80	0,80	0,80	0,80	0,80
--	0,20	0,80	0 dB	False	0,80	0,80	0,80	0,80	0,80	0,80	0,80	0,80
--	0,20	0,80	0 dB	False	0,80	0,80	0,80	0,80	0,80	0,80	0,80	0,80
--	0,20	0,80	0 dB	False	0,80	0,80	0,80	0,80	0,80	0,80	0,80	0,80
--	0,20	0,80	0 dB	False	0,80	0,80	0,80	0,80	0,80	0,80	0,80	0,80
--	0,20	0,80	0 dB	False	0,80	0,80	0,80	0,80	0,80	0,80	0,80	0,80
--	0,20	0,80	0 dB	False	0,80	0,80	0,80	0,80	0,80	0,80	0,80	0,80
--	0,20	0,80	0 dB	False	0,80	0,80	0,80	0,80	0,80	0,80	0,80	0,80
--	0,20	0,80	0 dB	False	0,80	0,80	0,80	0,80	0,80	0,80	0,80	0,80
--	0,20	0,80	0 dB	False	0,80	0,80	0,80	0,80	0,80	0,80	0,80	0,80
--	0,20	0,80	0 dB	False	0,80	0,80	0,80	0,80	0,80	0,80	0,80	0,80
--	0,20	0,80	0 dB	False	0,80	0,80	0,80	0,80	0,80	0,80	0,80	0,80
--	0,20	0,80	0 dB	False	0,80	0,80	0,80	0,80	0,80	0,80	0,80	0,80
--	0,20	0,80	0 dB	False	0,80	0,80	0,80	0,80	0,80	0,80	0,80	0,80
--	0,20	0,80	0 dB	False	0,80	0,80	0,80	0,80	0,80	0,80	0,80	0,80
--	0,20	0,80	0 dB	False	0,80	0,80	0,80	0,80	0,80	0,80	0,80	0,80
--	0,20	0,80	0 dB	False	0,80	0,80	0,80	0,80	0,80	0,80	0,80	0,80
--	0,20	0,80	0 dB	False	0,80	0,80	0,80	0,80	0,80	0,80	0,80	0,80
--	0,20	0,80	0 dB	False	0,80	0,80	0,80	0,80	0,80	0,80	0,80	0,80
--	0,20	0,80	0 dB	False	0,80	0,80	0,80	0,80	0,80	0,80	0,80	0,80
--	0,20	0,80	0 dB	False	0,80	0,80	0,80	0,80	0,80	0,80	0,80	0,80

Model: eerste model Omgevingswet
Groep: (hoofdgroep)
Lijst van Gebouwen, voor rekenmethode Wegverkeerslawaai - Omgevingswet, wegverkeer

Groep	ItemID	Grp.ID	Datum	Naam	Omschr.	Vorm	X-1	Y-1	Hoogte	Rel.H	Abs.H	Maaiveld	Hdef.
--	7855	0	13:27, 6 mei 2024			Polygoon	198199,18	488435,65	12,58	2,39	12,58	10,19	Absoluut
--	7872	0	13:27, 6 mei 2024			Polygoon	198858,09	488245,26	12,02	2,96	12,02	9,06	Absoluut
--	7873	0	13:27, 6 mei 2024			Polygoon	198838,64	488285,21	16,48	7,59	16,48	8,89	Absoluut
--	7874	0	13:27, 6 mei 2024			Polygoon	198835,24	488293,04	11,82	2,90	11,82	8,92	Absoluut
--	7875	0	13:27, 6 mei 2024			Polygoon	198805,38	488257,59	14,26	5,11	14,26	9,15	Absoluut
--	7876	0	13:27, 6 mei 2024			Polygoon	198826,55	488943,48	15,77	6,37	15,77	9,40	Absoluut
--	7877	0	13:27, 6 mei 2024			Polygoon	198820,46	489080,76	14,16	4,55	14,16	9,61	Absoluut
--	7881	0	13:27, 6 mei 2024			Polygoon	197937,47	489050,37	16,28	4,22	16,28	12,06	Absoluut
--	7882	0	13:27, 6 mei 2024			Polygoon	197984,13	488667,41	17,10	5,33	17,10	11,77	Absoluut
--	7891	0	13:27, 6 mei 2024			Polygoon	198516,86	488020,96	13,11	2,92	13,11	10,19	Absoluut
--	7906	0	13:27, 6 mei 2024			Polygoon	198650,79	488818,77	11,68	2,55	11,68	9,13	Absoluut
--	7915	0	13:27, 6 mei 2024			Polygoon	197907,15	489096,57	16,39	4,33	16,39	12,06	Absoluut
--	7916	0	13:27, 6 mei 2024			Polygoon	197893,30	488867,00	14,54	2,54	14,54	12,00	Absoluut
--	7917	0	13:27, 6 mei 2024			Polygoon	197883,82	488864,51	16,10	4,17	16,10	11,93	Absoluut
--	8010	0	13:27, 6 mei 2024			Polygoon	198408,04	489089,73	15,75	4,65	15,75	11,10	Absoluut
--	8011	0	13:27, 6 mei 2024			Polygoon	198405,19	489103,02	17,02	6,09	17,02	10,93	Absoluut
--	8032	0	13:27, 6 mei 2024			Polygoon	198569,37	489089,07	17,46	6,91	17,46	10,55	Absoluut
--	8053	0	13:27, 6 mei 2024			Polygoon	198468,33	489112,27	13,39	2,58	13,39	10,81	Absoluut
--	8054	0	13:27, 6 mei 2024			Polygoon	198457,35	489117,22	17,91	7,15	17,91	10,76	Absoluut
--	8055	0	13:27, 6 mei 2024			Polygoon	198465,00	489099,05	13,47	2,71	13,47	10,76	Absoluut
--	8056	0	13:27, 6 mei 2024			Polygoon	198451,90	489104,84	17,78	7,16	17,78	10,62	Absoluut
--	8068	0	13:27, 6 mei 2024			Polygoon	198476,56	489094,73	12,73	2,27	12,73	10,46	Absoluut
--	8191	0	13:27, 6 mei 2024			Polygoon	198099,90	489067,48	15,83	4,00	15,83	11,83	Absoluut
--	8195	0	13:27, 6 mei 2024			Polygoon	198051,59	489070,46	15,83	3,45	15,83	12,38	Absoluut
--	8196	0	13:27, 6 mei 2024			Polygoon	198154,49	489048,97	16,14	4,21	16,14	11,93	Absoluut

Model: eerste model Omgevingswet
Groep: (hoofdgroep)
Lijst van Gebouwen, voor rekenmethode Wegverkeerslawaai - Omgevingswet, wegverkeer

Groep	Vormpunten	Omtrek	Oppervlak	Min.lengte	Max.lengte	NEN3610ID	Namespace	LokaalID	Versie	Functie	Gebouwtype	BAG-id	Gemeente	Jaar	AHN-jaar	Trust
--	6	19,31	22,67	0,17	5,45									0	0	0
--	12	45,11	103,68	0,46	12,65									0	0	0
--	10	47,82	94,65	0,15	11,59									0	0	0
--	5	24,90	36,00	0,21	7,85									0	0	0
--	12	50,38	124,61	1,08	7,59									0	0	0
--	6	41,18	92,50	2,21	11,75									0	0	0
--	10	40,89	80,09	0,02	10,26									0	0	0
--	13	52,14	113,80	0,19	11,96									0	0	0
--	12	92,95	317,65	0,71	17,34									0	0	0
--	8	41,33	86,86	2,76	8,42									0	0	0
--	6	25,78	34,27	1,05	8,08									0	0	0
--	12	47,50	110,96	0,12	8,51									0	0	0
--	8	35,41	56,65	2,02	11,21									0	0	0
--	10	41,30	91,28	0,11	11,21									0	0	0
--	12	66,27	124,14	0,67	13,40									0	0	0
--	4	35,51	77,47	7,68	10,04									0	0	0
--	4	29,07	51,06	5,89	8,61									0	0	0
--	10	29,27	33,55	0,16	9,24									0	0	0
--	9	38,06	69,90	0,18	9,71									0	0	0
--	9	36,58	41,58	0,80	8,88									0	0	0
--	7	36,47	62,04	2,21	9,61									0	0	0
--	9	34,94	40,25	0,61	13,45									0	0	0
--	14	53,93	120,70	0,35	13,38									0	0	0
--	10	51,89	123,96	1,31	13,23									0	0	0
--	12	49,34	113,03	0,14	9,09									0	0	0

Model: eerste model Omgevingswet
Groep: (hoofdgroep)
Lijst van Gebouwen, voor rekenmethode Wegverkeerslawaai - Omgevingswet, wegverkeer

Groep	α(i=5)	ρ(i=5)	Cp	Zwevend	Refl. 63	Refl. 125	Refl. 250	Refl. 500	Refl. 1k	Refl. 2k	Refl. 4k	Refl. 8k
--	0,20	0,80	0 dB	False	0,80	0,80	0,80	0,80	0,80	0,80	0,80	0,80
--	0,20	0,80	0 dB	False	0,80	0,80	0,80	0,80	0,80	0,80	0,80	0,80
--	0,20	0,80	0 dB	False	0,80	0,80	0,80	0,80	0,80	0,80	0,80	0,80
--	0,20	0,80	0 dB	False	0,80	0,80	0,80	0,80	0,80	0,80	0,80	0,80
--	0,20	0,80	0 dB	False	0,80	0,80	0,80	0,80	0,80	0,80	0,80	0,80
--	0,20	0,80	0 dB	False	0,80	0,80	0,80	0,80	0,80	0,80	0,80	0,80
--	0,20	0,80	0 dB	False	0,80	0,80	0,80	0,80	0,80	0,80	0,80	0,80
--	0,20	0,80	0 dB	False	0,80	0,80	0,80	0,80	0,80	0,80	0,80	0,80
--	0,20	0,80	0 dB	False	0,80	0,80	0,80	0,80	0,80	0,80	0,80	0,80
--	0,20	0,80	0 dB	False	0,80	0,80	0,80	0,80	0,80	0,80	0,80	0,80
--	0,20	0,80	0 dB	False	0,80	0,80	0,80	0,80	0,80	0,80	0,80	0,80
--	0,20	0,80	0 dB	False	0,80	0,80	0,80	0,80	0,80	0,80	0,80	0,80
--	0,20	0,80	0 dB	False	0,80	0,80	0,80	0,80	0,80	0,80	0,80	0,80
--	0,20	0,80	0 dB	False	0,80	0,80	0,80	0,80	0,80	0,80	0,80	0,80
--	0,20	0,80	0 dB	False	0,80	0,80	0,80	0,80	0,80	0,80	0,80	0,80
--	0,20	0,80	0 dB	False	0,80	0,80	0,80	0,80	0,80	0,80	0,80	0,80
--	0,20	0,80	0 dB	False	0,80	0,80	0,80	0,80	0,80	0,80	0,80	0,80
--	0,20	0,80	0 dB	False	0,80	0,80	0,80	0,80	0,80	0,80	0,80	0,80
--	0,20	0,80	0 dB	False	0,80	0,80	0,80	0,80	0,80	0,80	0,80	0,80
--	0,20	0,80	0 dB	False	0,80	0,80	0,80	0,80	0,80	0,80	0,80	0,80
--	0,20	0,80	0 dB	False	0,80	0,80	0,80	0,80	0,80	0,80	0,80	0,80
--	0,20	0,80	0 dB	False	0,80	0,80	0,80	0,80	0,80	0,80	0,80	0,80
--	0,20	0,80	0 dB	False	0,80	0,80	0,80	0,80	0,80	0,80	0,80	0,80
--	0,20	0,80	0 dB	False	0,80	0,80	0,80	0,80	0,80	0,80	0,80	0,80
--	0,20	0,80	0 dB	False	0,80	0,80	0,80	0,80	0,80	0,80	0,80	0,80
--	0,20	0,80	0 dB	False	0,80	0,80	0,80	0,80	0,80	0,80	0,80	0,80
--	0,20	0,80	0 dB	False	0,80	0,80	0,80	0,80	0,80	0,80	0,80	0,80
--	0,20	0,80	0 dB	False	0,80	0,80	0,80	0,80	0,80	0,80	0,80	0,80
--	0,20	0,80	0 dB	False	0,80	0,80	0,80	0,80	0,80	0,80	0,80	0,80
--	0,20	0,80	0 dB	False	0,80	0,80	0,80	0,80	0,80	0,80	0,80	0,80
--	0,20	0,80	0 dB	False	0,80	0,80	0,80	0,80	0,80	0,80	0,80	0,80
--	0,20	0,80	0 dB	False	0,80	0,80	0,80	0,80	0,80	0,80	0,80	0,80

Model: eerste model Omgevingswet
Groep: (hoofdgroep)
Lijst van Gebouwen, voor rekenmethode Wegverkeerslawaai - Omgevingswet, wegverkeer

Groep	ItemID	Grp.ID	Datum	Naam	Omschr.	Vorm	X-1	Y-1	Hoogte	Rel.H	Abs.H	Maaiveld	Hdef.
--	8198	0	13:27, 6 mei 2024			Polygoon	198188,77	489106,44	14,39	2,80	14,39	11,59	Absoluut
--	8199	0	13:27, 6 mei 2024			Polygoon	198226,24	489108,34	14,37	2,46	14,37	11,91	Absoluut
--	8200	0	13:27, 6 mei 2024			Polygoon	198250,03	489032,73	15,44	4,23	15,44	11,21	Absoluut
--	8201	0	13:27, 6 mei 2024			Polygoon	198201,63	489048,88	15,89	4,28	15,89	11,61	Absoluut
--	8397	0	13:27, 6 mei 2024			Polygoon	198908,91	488943,00	12,61	2,98	12,61	9,63	Absoluut
--	8398	0	13:27, 6 mei 2024			Polygoon	198922,46	488939,62	12,14	2,70	12,14	9,44	Absoluut
--	8399	0	13:27, 6 mei 2024			Polygoon	198929,24	488930,28	16,19	6,86	16,19	9,33	Absoluut
--	8400	0	13:27, 6 mei 2024			Polygoon	198895,59	488936,81	14,36	4,82	14,36	9,54	Absoluut
--	8401	0	13:27, 6 mei 2024			Polygoon	199002,18	488940,97	13,60	4,33	13,60	9,27	Absoluut
--	8404	0	13:27, 6 mei 2024			Polygoon	198963,75	488933,07	15,37	6,07	15,37	9,30	Absoluut
--	8405	0	13:27, 6 mei 2024			Polygoon	198958,06	488963,02	13,95	4,66	13,95	9,29	Absoluut
--	8420	0	13:27, 6 mei 2024			Polygoon	198882,28	488985,45	13,24	3,89	13,24	9,35	Absoluut
--	8421	0	13:27, 6 mei 2024			Polygoon	198915,22	488959,22	12,63	3,02	12,63	9,61	Absoluut
--	8422	0	13:27, 6 mei 2024			Polygoon	198954,79	489003,08	14,34	4,82	14,34	9,52	Absoluut
--	8423	0	13:27, 6 mei 2024			Polygoon	198948,53	488980,89	14,67	5,19	14,67	9,48	Absoluut
--	8424	0	13:27, 6 mei 2024			Polygoon	198950,70	488966,20	14,41	5,25	14,41	9,16	Absoluut
--	8426	0	13:27, 6 mei 2024			Polygoon	198908,08	489029,93	12,29	2,91	12,29	9,38	Absoluut
--	8427	0	13:27, 6 mei 2024			Polygoon	198910,88	489017,66	14,53	5,35	14,53	9,18	Absoluut
--	8428	0	13:27, 6 mei 2024			Polygoon	198901,89	488977,18	13,01	3,39	13,01	9,62	Absoluut
--	8429	0	13:27, 6 mei 2024			Polygoon	198921,35	488982,81	12,27	2,86	12,27	9,41	Absoluut
--	8438	0	13:27, 6 mei 2024			Polygoon	198957,60	489052,42	12,24	2,96	12,24	9,28	Absoluut
--	8439	0	13:27, 6 mei 2024			Polygoon	198944,95	489030,33	12,23	3,02	12,23	9,21	Absoluut
--	8440	0	13:27, 6 mei 2024			Polygoon	198943,65	489012,92	12,33	3,18	12,33	9,15	Absoluut
--	8441	0	13:27, 6 mei 2024			Polygoon	198933,13	489090,68	14,77	5,26	14,77	9,51	Absoluut
--	8442	0	13:27, 6 mei 2024			Polygoon	198932,67	489073,49	14,65	5,32	14,65	9,33	Absoluut

Model: eerste model Omgevingswet
Groep: (hoofdgroep)
Lijst van Gebouwen, voor rekenmethode Wegverkeerslawaai - Omgevingswet, wegverkeer

Groep	Vormpunten	Omtrek	Oppervlak	Min.lengte	Max.lengte	NEN3610ID	Namespace	LokaalID	Versie	Functie	Gebouwtype	BAG-id	Gemeente	Jaar	AHN-jaar	Trust
--	10	34,70	58,75	0,54	6,20									0	0	0
--	10	68,65	158,10	0,40	13,08									0	0	0
--	14	61,53	138,08	0,16	16,24									0	0	0
--	8	46,99	114,59	0,85	10,68									0	0	0
--	18	54,58	112,36	0,34	7,65									0	0	0
--	9	25,85	33,46	0,81	9,12									0	0	0
--	8	33,46	66,48	0,36	9,99									0	0	0
--	14	49,83	117,29	0,11	11,80									0	0	0
--	16	67,00	134,49	0,06	12,69									0	0	0
--	10	59,02	120,02	2,44	9,99									0	0	0
--	11	49,12	105,05	0,13	10,38									0	0	0
--	6	34,98	74,08	0,13	10,19									0	0	0
--	12	38,97	72,55	0,80	7,17									0	0	0
--	10	54,12	121,74	1,86	12,22									0	0	0
--	10	45,96	85,95	1,59	8,95									0	0	0
--	6	33,06	60,04	1,03	10,37									0	0	0
--	12	45,09	98,61	0,12	8,67									0	0	0
--	8	36,95	68,66	0,84	7,51									0	0	0
--	10	43,08	83,78	0,67	9,80									0	0	0
--	18	59,39	110,70	0,76	7,34									0	0	0
--	10	35,27	61,12	0,21	8,35									0	0	0
--	6	41,00	79,90	4,06	10,44									0	0	0
--	12	42,93	86,42	0,47	10,07									0	0	0
--	8	56,05	118,85	4,14	10,43									0	0	0
--	6	32,34	62,62	0,65	8,73									0	0	0

Model: eerste model Omgevingswet
Groep: (hoofdgroep)
Lijst van Gebouwen, voor rekenmethode Wegverkeerslawaai - Omgevingswet, wegverkeer

Groep	α(i=5)	ρ(i=5)	Cp	Zwevend	Refl. 63	Refl. 125	Refl. 250	Refl. 500	Refl. 1k	Refl. 2k	Refl. 4k	Refl. 8k
--	0,20	0,80	0 dB	False	0,80	0,80	0,80	0,80	0,80	0,80	0,80	0,80
--	0,20	0,80	0 dB	False	0,80	0,80	0,80	0,80	0,80	0,80	0,80	0,80
--	0,20	0,80	0 dB	False	0,80	0,80	0,80	0,80	0,80	0,80	0,80	0,80
--	0,20	0,80	0 dB	False	0,80	0,80	0,80	0,80	0,80	0,80	0,80	0,80
--	0,20	0,80	0 dB	False	0,80	0,80	0,80	0,80	0,80	0,80	0,80	0,80
--	0,20	0,80	0 dB	False	0,80	0,80	0,80	0,80	0,80	0,80	0,80	0,80
--	0,20	0,80	0 dB	False	0,80	0,80	0,80	0,80	0,80	0,80	0,80	0,80
--	0,20	0,80	0 dB	False	0,80	0,80	0,80	0,80	0,80	0,80	0,80	0,80
--	0,20	0,80	0 dB	False	0,80	0,80	0,80	0,80	0,80	0,80	0,80	0,80
--	0,20	0,80	0 dB	False	0,80	0,80	0,80	0,80	0,80	0,80	0,80	0,80
--	0,20	0,80	0 dB	False	0,80	0,80	0,80	0,80	0,80	0,80	0,80	0,80
--	0,20	0,80	0 dB	False	0,80	0,80	0,80	0,80	0,80	0,80	0,80	0,80
--	0,20	0,80	0 dB	False	0,80	0,80	0,80	0,80	0,80	0,80	0,80	0,80
--	0,20	0,80	0 dB	False	0,80	0,80	0,80	0,80	0,80	0,80	0,80	0,80
--	0,20	0,80	0 dB	False	0,80	0,80	0,80	0,80	0,80	0,80	0,80	0,80
--	0,20	0,80	0 dB	False	0,80	0,80	0,80	0,80	0,80	0,80	0,80	0,80
--	0,20	0,80	0 dB	False	0,80	0,80	0,80	0,80	0,80	0,80	0,80	0,80
--	0,20	0,80	0 dB	False	0,80	0,80	0,80	0,80	0,80	0,80	0,80	0,80
--	0,20	0,80	0 dB	False	0,80	0,80	0,80	0,80	0,80	0,80	0,80	0,80
--	0,20	0,80	0 dB	False	0,80	0,80	0,80	0,80	0,80	0,80	0,80	0,80
--	0,20	0,80	0 dB	False	0,80	0,80	0,80	0,80	0,80	0,80	0,80	0,80
--	0,20	0,80	0 dB	False	0,80	0,80	0,80	0,80	0,80	0,80	0,80	0,80
--	0,20	0,80	0 dB	False	0,80	0,80	0,80	0,80	0,80	0,80	0,80	0,80
--	0,20	0,80	0 dB	False	0,80	0,80	0,80	0,80	0,80	0,80	0,80	0,80
--	0,20	0,80	0 dB	False	0,80	0,80	0,80	0,80	0,80	0,80	0,80	0,80
--	0,20	0,80	0 dB	False	0,80	0,80	0,80	0,80	0,80	0,80	0,80	0,80
--	0,20	0,80	0 dB	False	0,80	0,80	0,80	0,80	0,80	0,80	0,80	0,80
--	0,20	0,80	0 dB	False	0,80	0,80	0,80	0,80	0,80	0,80	0,80	0,80
--	0,20	0,80	0 dB	False	0,80	0,80	0,80	0,80	0,80	0,80	0,80	0,80
--	0,20	0,80	0 dB	False	0,80	0,80	0,80	0,80	0,80	0,80	0,80	0,80
--	0,20	0,80	0 dB	False	0,80	0,80	0,80	0,80	0,80	0,80	0,80	0,80
--	0,20	0,80	0 dB	False	0,80	0,80	0,80	0,80	0,80	0,80	0,80	0,80

Model: eerste model Omgevingswet
Groep: (hoofdgroep)
Lijst van Gebouwen, voor rekenmethode Wegverkeerslawaai - Omgevingswet, wegverkeer

Groep	ItemID	Grp.ID	Datum	Naam	Omschr.	Vorm	X-1	Y-1	Hoogte	Rel.H	Abs.H	Maaiveld	Hdef.
--	8443	0	13:27, 6 mei 2024			Polygoon	198988,06	489067,77	13,40	3,85	13,40	9,55	Absoluut
--	8444	0	13:27, 6 mei 2024			Polygoon	198968,61	489071,71	15,87	6,48	15,87	9,39	Absoluut
--	8445	0	13:27, 6 mei 2024			Polygoon	198979,75	489071,20	12,37	2,85	12,37	9,52	Absoluut
--	8446	0	13:27, 6 mei 2024			Polygoon	198966,56	489060,27	14,17	4,87	14,17	9,30	Absoluut
--	8447	0	13:27, 6 mei 2024			Polygoon	198919,60	489095,35	13,91	4,64	13,91	9,27	Absoluut
--	8448	0	13:27, 6 mei 2024			Polygoon	198909,15	489064,52	11,77	2,28	11,77	9,49	Absoluut
--	8466	0	13:27, 6 mei 2024			Polygoon	198990,85	489084,62	13,83	4,38	13,83	9,45	Absoluut
--	8474	0	13:27, 6 mei 2024			Polygoon	198954,38	489110,48	11,89	2,45	11,89	9,44	Absoluut
--	8476	0	13:27, 6 mei 2024			Polygoon	198912,24	489122,83	15,52	5,80	15,52	9,72	Absoluut
--	8477	0	13:27, 6 mei 2024			Polygoon	198926,38	489110,94	15,81	6,41	15,81	9,40	Absoluut
--	8500	0	13:27, 6 mei 2024			Polygoon	198323,98	489024,93	13,51	2,75	13,51	10,76	Absoluut
--	8501	0	13:27, 6 mei 2024			Polygoon	198425,79	489117,41	13,36	2,61	13,36	10,75	Absoluut
--	8505	0	13:27, 6 mei 2024			Polygoon	198366,67	489044,00	13,82	3,06	13,82	10,76	Absoluut
--	8506	0	13:27, 6 mei 2024			Polygoon	198445,10	489009,27	13,97	3,06	13,97	10,91	Absoluut
--	8507	0	13:27, 6 mei 2024			Polygoon	198399,81	489000,51	15,98	5,01	15,98	10,97	Absoluut
--	8510	0	13:27, 6 mei 2024			Polygoon	198436,99	489106,94	13,59	2,75	13,59	10,84	Absoluut
--	8511	0	13:27, 6 mei 2024			Polygoon	198436,43	489120,12	18,06	7,12	18,06	10,94	Absoluut
--	8512	0	13:27, 6 mei 2024			Polygoon	198441,66	489117,49	14,02	3,29	14,02	10,73	Absoluut
--	8513	0	13:27, 6 mei 2024			Polygoon	198519,06	488986,76	14,66	4,35	14,66	10,31	Absoluut
--	8514	0	13:27, 6 mei 2024			Polygoon	198513,20	488998,29	14,30	3,79	14,30	10,51	Absoluut
--	8515	0	13:27, 6 mei 2024			Polygoon	198473,79	489000,95	14,06	5,25	14,06	8,81	Absoluut
--	8516	0	13:27, 6 mei 2024			Polygoon	198539,59	489084,77	13,69	3,08	13,69	10,61	Absoluut
--	8518	0	13:27, 6 mei 2024			Polygoon	198502,61	489103,02	15,64	5,01	15,64	10,63	Absoluut
--	8521	0	13:27, 6 mei 2024			Polygoon	198591,48	489040,58	12,92	2,63	12,92	10,29	Absoluut
--	8525	0	13:27, 6 mei 2024			Polygoon	198592,17	489116,09	17,46	7,14	17,46	10,32	Absoluut

Model: eerste model Omgevingswet
Groep: (hoofdgroep)
Lijst van Gebouwen, voor rekenmethode Wegverkeerslawaai - Omgevingswet, wegverkeer

Groep	Vormpunten	Omtrek	Oppervlak	Min.lengte	Max.lengte	NEN3610ID	Namespace	LokaalID	Versie	Functie	Gebouwtype	BAG-id	Gemeente	Jaar	AHN-jaar	Trust
--	4	28,00	39,93	3,99	10,01									0	0	0
--	13	46,42	113,46	0,33	9,69									0	0	0
--	7	13,33	10,04	0,32	3,37									0	0	0
--	8	42,21	80,81	2,16	10,71									0	0	0
--	8	31,77	60,68	0,04	8,49									0	0	0
--	19	61,26	109,56	0,20	8,01									0	0	0
--	8	39,15	84,93	2,06	9,25									0	0	0
--	9	6,52	1,69	0,12	1,37									0	0	0
--	4	24,73	37,63	5,35	7,02									0	0	0
--	4	32,04	56,57	5,19	10,78									0	0	0
--	25	82,49	226,84	0,13	15,08									0	0	0
--	6	26,67	34,22	2,71	7,24									0	0	0
--	12	69,64	186,65	0,10	10,93									0	0	0
--	16	77,94	253,95	0,06	15,86									0	0	0
--	16	62,48	141,50	0,06	8,23									0	0	0
--	6	10,82	6,40	0,04	2,92									0	0	0
--	6	30,13	53,40	0,04	9,23									0	0	0
--	4	13,53	5,35	0,77	5,85									0	0	0
--	16	63,36	155,21	0,32	9,03									0	0	0
--	12	52,60	128,27	0,07	11,50									0	0	0
--	25	55,98	160,62	0,12	13,65									0	0	0
--	13	64,44	164,00	1,26	12,40									0	0	0
--	4	32,83	66,38	7,19	9,22									0	0	0
--	4	10,56	6,96	2,52	2,78									0	0	0
--	4	29,79	54,28	6,26	8,57									0	0	0

Model: eerste model Omgevingswet
Groep: (hoofdgroep)
Lijst van Gebouwen, voor rekenmethode Wegverkeerslawaai - Omgevingswet, wegverkeer

Groep	α(i=5)	ρ(i=5)	Cp	Zwevend	Refl. 63	Refl. 125	Refl. 250	Refl. 500	Refl. 1k	Refl. 2k	Refl. 4k	Refl. 8k
--	0,20	0,80	0 dB	False	0,80	0,80	0,80	0,80	0,80	0,80	0,80	0,80
--	0,20	0,80	0 dB	False	0,80	0,80	0,80	0,80	0,80	0,80	0,80	0,80
--	0,20	0,80	0 dB	False	0,80	0,80	0,80	0,80	0,80	0,80	0,80	0,80
--	0,20	0,80	0 dB	False	0,80	0,80	0,80	0,80	0,80	0,80	0,80	0,80
--	0,20	0,80	0 dB	False	0,80	0,80	0,80	0,80	0,80	0,80	0,80	0,80
--	0,20	0,80	0 dB	False	0,80	0,80	0,80	0,80	0,80	0,80	0,80	0,80
--	0,20	0,80	0 dB	False	0,80	0,80	0,80	0,80	0,80	0,80	0,80	0,80
--	0,20	0,80	0 dB	False	0,80	0,80	0,80	0,80	0,80	0,80	0,80	0,80
--	0,20	0,80	0 dB	False	0,80	0,80	0,80	0,80	0,80	0,80	0,80	0,80
--	0,20	0,80	0 dB	False	0,80	0,80	0,80	0,80	0,80	0,80	0,80	0,80
--	0,20	0,80	0 dB	False	0,80	0,80	0,80	0,80	0,80	0,80	0,80	0,80
--	0,20	0,80	0 dB	False	0,80	0,80	0,80	0,80	0,80	0,80	0,80	0,80
--	0,20	0,80	0 dB	False	0,80	0,80	0,80	0,80	0,80	0,80	0,80	0,80
--	0,20	0,80	0 dB	False	0,80	0,80	0,80	0,80	0,80	0,80	0,80	0,80
--	0,20	0,80	0 dB	False	0,80	0,80	0,80	0,80	0,80	0,80	0,80	0,80
--	0,20	0,80	0 dB	False	0,80	0,80	0,80	0,80	0,80	0,80	0,80	0,80
--	0,20	0,80	0 dB	False	0,80	0,80	0,80	0,80	0,80	0,80	0,80	0,80
--	0,20	0,80	0 dB	False	0,80	0,80	0,80	0,80	0,80	0,80	0,80	0,80
--	0,20	0,80	0 dB	False	0,80	0,80	0,80	0,80	0,80	0,80	0,80	0,80
--	0,20	0,80	0 dB	False	0,80	0,80	0,80	0,80	0,80	0,80	0,80	0,80
--	0,20	0,80	0 dB	False	0,80	0,80	0,80	0,80	0,80	0,80	0,80	0,80
--	0,20	0,80	0 dB	False	0,80	0,80	0,80	0,80	0,80	0,80	0,80	0,80
--	0,20	0,80	0 dB	False	0,80	0,80	0,80	0,80	0,80	0,80	0,80	0,80
--	0,20	0,80	0 dB	False	0,80	0,80	0,80	0,80	0,80	0,80	0,80	0,80
--	0,20	0,80	0 dB	False	0,80	0,80	0,80	0,80	0,80	0,80	0,80	0,80
--	0,20	0,80	0 dB	False	0,80	0,80	0,80	0,80	0,80	0,80	0,80	0,80
--	0,20	0,80	0 dB	False	0,80	0,80	0,80	0,80	0,80	0,80	0,80	0,80
--	0,20	0,80	0 dB	False	0,80	0,80	0,80	0,80	0,80	0,80	0,80	0,80
--	0,20	0,80	0 dB	False	0,80	0,80	0,80	0,80	0,80	0,80	0,80	0,80
--	0,20	0,80	0 dB	False	0,80	0,80	0,80	0,80	0,80	0,80	0,80	0,80
--	0,20	0,80	0 dB	False	0,80	0,80	0,80	0,80	0,80	0,80	0,80	0,80
--	0,20	0,80	0 dB	False	0,80	0,80	0,80	0,80	0,80	0,80	0,80	0,80

Model: eerste model Omgevingswet
Groep: (hoofdgroep)
Lijst van Gebouwen, voor rekenmethode Wegverkeerslawaai - Omgevingswet, wegverkeer

Groep	ItemID	Grp.ID	Datum	Naam	Omschr.	Vorm	X-1	Y-1	Hoogte	Rel.H	Abs.H	Maaiveld	Hdef.
--	8526	0	13:27, 6 mei 2024			Polygoon	198576,48	489104,78	17,45	6,96	17,45	10,49	Absoluut
--	8528	0	13:27, 6 mei 2024			Polygoon	198618,45	488965,99	11,29	1,89	11,29	9,40	Absoluut
--	8529	0	13:27, 6 mei 2024			Polygoon	198584,21	489100,72	17,46	6,93	17,46	10,53	Absoluut
--	8530	0	13:27, 6 mei 2024			Polygoon	198569,26	489089,35	13,31	2,76	13,31	10,55	Absoluut
--	8531	0	13:27, 6 mei 2024			Polygoon	198576,97	489085,10	17,39	6,84	17,39	10,55	Absoluut
--	8532	0	13:27, 6 mei 2024			Polygoon	198606,15	489074,51	17,05	6,85	17,05	10,20	Absoluut
--	8533	0	13:27, 6 mei 2024			Polygoon	198560,19	489071,23	17,84	7,38	17,84	10,46	Absoluut
--	8534	0	13:27, 6 mei 2024			Polygoon	198588,01	489057,66	16,84	6,79	16,84	10,05	Absoluut
--	8535	0	13:27, 6 mei 2024			Polygoon	198599,20	489055,51	12,96	2,77	12,96	10,19	Absoluut
--	8536	0	13:27, 6 mei 2024			Polygoon	198590,35	489044,09	16,44	6,08	16,44	10,36	Absoluut
--	8537	0	13:27, 6 mei 2024			Polygoon	198586,82	489005,49	15,82	6,09	15,82	9,73	Absoluut
--	8538	0	13:27, 6 mei 2024			Polygoon	198580,95	489008,02	12,30	2,50	12,30	9,80	Absoluut
--	8539	0	13:27, 6 mei 2024			Polygoon	198666,75	488968,79	14,85	5,43	14,85	9,42	Absoluut
--	8540	0	13:27, 6 mei 2024			Polygoon	198622,02	489104,19	17,81	7,62	17,81	10,19	Absoluut
--	8541	0	13:27, 6 mei 2024			Polygoon	198623,81	489103,21	12,91	2,66	12,91	10,25	Absoluut
--	8542	0	13:27, 6 mei 2024			Polygoon	198616,78	489094,74	16,98	6,91	16,98	10,07	Absoluut
--	8543	0	13:27, 6 mei 2024			Polygoon	198615,46	489091,64	12,82	2,54	12,82	10,28	Absoluut
--	8544	0	13:27, 6 mei 2024			Polygoon	198608,87	489079,72	16,37	6,34	16,37	10,03	Absoluut
--	8548	0	13:27, 6 mei 2024			Polygoon	198632,97	489073,16	16,73	6,90	16,73	9,83	Absoluut
--	8549	0	13:27, 6 mei 2024			Polygoon	198618,42	489045,66	12,60	2,74	12,60	9,86	Absoluut
--	8550	0	13:27, 6 mei 2024			Polygoon	198611,26	489032,99	12,45	2,78	12,45	9,67	Absoluut
--	8551	0	13:27, 6 mei 2024			Polygoon	198622,51	489033,86	16,45	6,78	16,45	9,67	Absoluut
--	8552	0	13:27, 6 mei 2024			Polygoon	198609,84	489030,53	12,42	2,77	12,42	9,65	Absoluut
--	8553	0	13:27, 6 mei 2024			Polygoon	198619,64	489028,53	16,46	6,66	16,46	9,80	Absoluut
--	8554	0	13:27, 6 mei 2024			Polygoon	198609,30	489009,09	15,01	5,33	15,01	9,68	Absoluut

Model: eerste model Omgevingswet
Groep: (hoofdgroep)
Lijst van Gebouwen, voor rekenmethode Wegverkeerslawaai - Omgevingswet, wegverkeer

Groep	Vormpunten	Omtrek	Oppervlak	Min.lengte	Max.lengte	NEN3610ID	Namespace	LokaalID	Versie	Functie	Gebouwtype	BAG-id	Gemeente	Jaar	AHN-jaar	Trust
--	4	29,43	52,36	6,00	8,73									0	0	0
--	12	61,58	146,83	1,08	12,68									0	0	0
--	4	29,96	54,68	6,28	8,73									0	0	0
--	6	11,52	7,18	0,49	2,98									0	0	0
--	10	31,43	55,65	0,20	8,57									0	0	0
--	4	28,94	51,55	6,29	8,13									0	0	0
--	4	33,13	68,36	7,78	8,78									0	0	0
--	12	31,67	56,39	0,15	8,22									0	0	0
--	6	10,78	7,21	0,14	2,74									0	0	0
--	6	28,99	51,27	0,01	8,38									0	0	0
--	12	30,41	55,45	0,04	8,03									0	0	0
--	6	18,83	18,19	0,08	6,39									0	0	0
--	13	43,71	100,65	0,07	7,19									0	0	0
--	6	28,78	49,36	0,30	8,40									0	0	0
--	6	9,76	5,73	0,23	2,91									0	0	0
--	9	29,34	50,33	0,12	8,45									0	0	0
--	7	9,78	5,45	0,12	2,83									0	0	0
--	4	27,99	47,67	5,84	8,14									0	0	0
--	4	29,81	53,43	5,92	8,95									0	0	0
--	4	14,71	12,62	2,74	4,75									0	0	0
--	4	9,25	5,06	1,66	2,86									0	0	0
--	8	31,42	58,19	0,16	9,50									0	0	0
--	4	9,23	4,99	1,54	2,86									0	0	0
--	6	30,95	56,09	0,52	9,18									0	0	0
--	8	44,04	109,56	0,31	11,74									0	0	0

Model: eerste model Omgevingswet
Groep: (hoofdgroep)
Lijst van Gebouwen, voor rekenmethode Wegverkeerslawaai - Omgevingswet, wegverkeer

Groep	α(i=5)	ρ(i=5)	Cp	Zwevend	Refl. 63	Refl. 125	Refl. 250	Refl. 500	Refl. 1k	Refl. 2k	Refl. 4k	Refl. 8k
--	0,20	0,80	0 dB	False	0,80	0,80	0,80	0,80	0,80	0,80	0,80	0,80
--	0,20	0,80	0 dB	False	0,80	0,80	0,80	0,80	0,80	0,80	0,80	0,80
--	0,20	0,80	0 dB	False	0,80	0,80	0,80	0,80	0,80	0,80	0,80	0,80
--	0,20	0,80	0 dB	False	0,80	0,80	0,80	0,80	0,80	0,80	0,80	0,80
--	0,20	0,80	0 dB	False	0,80	0,80	0,80	0,80	0,80	0,80	0,80	0,80
--	0,20	0,80	0 dB	False	0,80	0,80	0,80	0,80	0,80	0,80	0,80	0,80
--	0,20	0,80	0 dB	False	0,80	0,80	0,80	0,80	0,80	0,80	0,80	0,80
--	0,20	0,80	0 dB	False	0,80	0,80	0,80	0,80	0,80	0,80	0,80	0,80
--	0,20	0,80	0 dB	False	0,80	0,80	0,80	0,80	0,80	0,80	0,80	0,80
--	0,20	0,80	0 dB	False	0,80	0,80	0,80	0,80	0,80	0,80	0,80	0,80
--	0,20	0,80	0 dB	False	0,80	0,80	0,80	0,80	0,80	0,80	0,80	0,80
--	0,20	0,80	0 dB	False	0,80	0,80	0,80	0,80	0,80	0,80	0,80	0,80
--	0,20	0,80	0 dB	False	0,80	0,80	0,80	0,80	0,80	0,80	0,80	0,80
--	0,20	0,80	0 dB	False	0,80	0,80	0,80	0,80	0,80	0,80	0,80	0,80
--	0,20	0,80	0 dB	False	0,80	0,80	0,80	0,80	0,80	0,80	0,80	0,80
--	0,20	0,80	0 dB	False	0,80	0,80	0,80	0,80	0,80	0,80	0,80	0,80
--	0,20	0,80	0 dB	False	0,80	0,80	0,80	0,80	0,80	0,80	0,80	0,80
--	0,20	0,80	0 dB	False	0,80	0,80	0,80	0,80	0,80	0,80	0,80	0,80
--	0,20	0,80	0 dB	False	0,80	0,80	0,80	0,80	0,80	0,80	0,80	0,80
--	0,20	0,80	0 dB	False	0,80	0,80	0,80	0,80	0,80	0,80	0,80	0,80
--	0,20	0,80	0 dB	False	0,80	0,80	0,80	0,80	0,80	0,80	0,80	0,80
--	0,20	0,80	0 dB	False	0,80	0,80	0,80	0,80	0,80	0,80	0,80	0,80
--	0,20	0,80	0 dB	False	0,80	0,80	0,80	0,80	0,80	0,80	0,80	0,80
--	0,20	0,80	0 dB	False	0,80	0,80	0,80	0,80	0,80	0,80	0,80	0,80
--	0,20	0,80	0 dB	False	0,80	0,80	0,80	0,80	0,80	0,80	0,80	0,80
--	0,20	0,80	0 dB	False	0,80	0,80	0,80	0,80	0,80	0,80	0,80	0,80
--	0,20	0,80	0 dB	False	0,80	0,80	0,80	0,80	0,80	0,80	0,80	0,80
--	0,20	0,80	0 dB	False	0,80	0,80	0,80	0,80	0,80	0,80	0,80	0,80
--	0,20	0,80	0 dB	False	0,80	0,80	0,80	0,80	0,80	0,80	0,80	0,80
--	0,20	0,80	0 dB	False	0,80	0,80	0,80	0,80	0,80	0,80	0,80	0,80
--	0,20	0,80	0 dB	False	0,80	0,80	0,80	0,80	0,80	0,80	0,80	0,80
--	0,20	0,80	0 dB	False	0,80	0,80	0,80	0,80	0,80	0,80	0,80	0,80

Model: eerste model Omgevingswet
Groep: (hoofdgroep)
Lijst van Gebouwen, voor rekenmethode Wegverkeerslawaai - Omgevingswet, wegverkeer

Groep	ItemID	Grp.ID	Datum	Naam	Omschr.	Vorm	X-1	Y-1	Hoogte	Rel.H	Abs.H	Maaiveld	Hdef.
--	8558	0	13:27, 6 mei 2024			Polygoon	198633,16	489117,52	12,96	2,64	12,96	10,32	Absoluut
--	8559	0	13:27, 6 mei 2024			Polygoon	198630,23	489119,10	12,97	2,70	12,97	10,27	Absoluut
--	8561	0	13:27, 6 mei 2024			Polygoon	198651,78	489112,07	12,84	2,83	12,84	10,01	Absoluut
--	8562	0	13:27, 6 mei 2024			Polygoon	198662,80	489110,35	17,68	7,63	17,68	10,05	Absoluut
--	8563	0	13:27, 6 mei 2024			Polygoon	198643,65	489093,79	16,72	6,71	16,72	10,01	Absoluut
--	8564	0	13:27, 6 mei 2024			Polygoon	198643,65	489093,79	12,75	2,74	12,75	10,01	Absoluut
--	8565	0	13:27, 6 mei 2024			Polygoon	198705,78	488963,57	13,00	3,41	13,00	9,59	Absoluut
--	8566	0	13:27, 6 mei 2024			Polygoon	198621,99	489104,21	17,00	6,81	17,00	10,19	Absoluut
--	8567	0	13:27, 6 mei 2024			Polygoon	198621,99	489104,21	12,84	2,65	12,84	10,19	Absoluut
--	8568	0	13:27, 6 mei 2024			Polygoon	198678,77	489076,17	13,76	3,83	13,76	9,93	Absoluut
--	8569	0	13:27, 6 mei 2024			Polygoon	198682,55	489074,33	17,55	7,59	17,55	9,96	Absoluut
--	8570	0	13:27, 6 mei 2024			Polygoon	198669,70	489065,09	15,77	5,80	15,77	9,97	Absoluut
--	8571	0	13:27, 6 mei 2024			Polygoon	198662,03	489052,03	12,34	2,06	12,34	10,28	Absoluut
--	8572	0	13:27, 6 mei 2024			Polygoon	198671,06	489046,89	12,72	2,78	12,72	9,94	Absoluut
--	8573	0	13:27, 6 mei 2024			Polygoon	198672,32	489055,67	17,76	7,88	17,76	9,88	Absoluut
--	8574	0	13:27, 6 mei 2024			Polygoon	198663,61	489049,83	12,35	2,18	12,35	10,17	Absoluut
--	8575	0	13:27, 6 mei 2024			Polygoon	198650,43	489028,76	16,39	6,72	16,39	9,67	Absoluut
--	8576	0	13:27, 6 mei 2024			Polygoon	198649,46	489029,48	12,44	2,79	12,44	9,65	Absoluut
--	8577	0	13:27, 6 mei 2024			Polygoon	198676,97	489010,04	15,59	5,91	15,59	9,68	Absoluut
--	8578	0	13:27, 6 mei 2024			Polygoon	198652,13	489011,92	15,94	6,32	15,94	9,62	Absoluut
--	8579	0	13:27, 6 mei 2024			Polygoon	198734,25	488975,60	14,25	4,86	14,25	9,39	Absoluut
--	8580	0	13:27, 6 mei 2024			Polygoon	198688,70	488945,48	14,73	5,44	14,73	9,29	Absoluut
--	8581	0	13:27, 6 mei 2024			Polygoon	198679,88	488968,58	12,28	2,92	12,28	9,36	Absoluut
--	8583	0	13:27, 6 mei 2024			Polygoon	198693,29	489109,84	16,93	6,82	16,93	10,11	Absoluut
--	8584	0	13:27, 6 mei 2024			Polygoon	198705,77	489107,37	12,54	2,35	12,54	10,19	Absoluut

Model: eerste model Omgevingswet
Groep: (hoofdgroep)
Lijst van Gebouwen, voor rekenmethode Wegverkeerslawaai - Omgevingswet, wegverkeer

Groep	Vormpunten	Omtrek	Oppervlak	Min.lengte	Max.lengte	NEN3610ID	Namespace	LokaalID	Versie	Functie	Gebouwtype	BAG-id	Gemeente	Jaar	AHN-jaar	Trust
--	4	14,43	13,00	3,41	3,77									0	0	0
--	6	12,31	8,20	0,08	3,33									0	0	0
--	5	9,80	6,04	0,83	2,60									0	0	0
--	7	33,49	56,96	1,44	9,12									0	0	0
--	8	31,17	57,68	0,05	9,27									0	0	0
--	6	13,44	11,07	0,14	3,73									0	0	0
--	4	17,95	18,77	3,32	5,69									0	0	0
--	6	28,97	50,09	0,37	8,36									0	0	0
--	4	9,57	5,53	1,84	2,85									0	0	0
--	11	23,36	26,49	0,01	7,87									0	0	0
--	9	28,50	50,64	0,01	7,12									0	0	0
--	4	28,13	49,46	6,94	7,12									0	0	0
--	4	9,06	2,77	0,64	3,80									0	0	0
--	4	15,33	13,69	2,78	4,83									0	0	0
--	18	31,02	57,28	0,01	6,50									0	0	0
--	4	2,83	0,33	0,49	0,97									0	0	0
--	19	47,48	85,69	0,03	10,63									0	0	0
--	11	10,06	2,92	0,03	3,23									0	0	0
--	6	36,41	78,91	0,22	10,85									0	0	0
--	12	39,83	78,52	0,04	9,37									0	0	0
--	4	62,19	230,09	12,08	19,06									0	0	0
--	4	40,99	102,14	8,54	11,95									0	0	0
--	12	45,97	84,95	0,10	10,94									0	0	0
--	7	32,33	60,23	0,10	9,78									0	0	0
--	8	36,13	30,26	0,05	9,78									0	0	0

Model: eerste model Omgevingswet
Groep: (hoofdgroep)
Lijst van Gebouwen, voor rekenmethode Wegverkeerslawaai - Omgevingswet, wegverkeer

Groep	α(i=5)	ρ(i=5)	Cp	Zwevend	Refl. 63	Refl. 125	Refl. 250	Refl. 500	Refl. 1k	Refl. 2k	Refl. 4k	Refl. 8k
--	0,20	0,80	0 dB	False	0,80	0,80	0,80	0,80	0,80	0,80	0,80	0,80
--	0,20	0,80	0 dB	False	0,80	0,80	0,80	0,80	0,80	0,80	0,80	0,80
--	0,20	0,80	0 dB	False	0,80	0,80	0,80	0,80	0,80	0,80	0,80	0,80
--	0,20	0,80	0 dB	False	0,80	0,80	0,80	0,80	0,80	0,80	0,80	0,80
--	0,20	0,80	0 dB	False	0,80	0,80	0,80	0,80	0,80	0,80	0,80	0,80
--	0,20	0,80	0 dB	False	0,80	0,80	0,80	0,80	0,80	0,80	0,80	0,80
--	0,20	0,80	0 dB	False	0,80	0,80	0,80	0,80	0,80	0,80	0,80	0,80
--	0,20	0,80	0 dB	False	0,80	0,80	0,80	0,80	0,80	0,80	0,80	0,80
--	0,20	0,80	0 dB	False	0,80	0,80	0,80	0,80	0,80	0,80	0,80	0,80
--	0,20	0,80	0 dB	False	0,80	0,80	0,80	0,80	0,80	0,80	0,80	0,80
--	0,20	0,80	0 dB	False	0,80	0,80	0,80	0,80	0,80	0,80	0,80	0,80
--	0,20	0,80	0 dB	False	0,80	0,80	0,80	0,80	0,80	0,80	0,80	0,80
--	0,20	0,80	0 dB	False	0,80	0,80	0,80	0,80	0,80	0,80	0,80	0,80
--	0,20	0,80	0 dB	False	0,80	0,80	0,80	0,80	0,80	0,80	0,80	0,80
--	0,20	0,80	0 dB	False	0,80	0,80	0,80	0,80	0,80	0,80	0,80	0,80
--	0,20	0,80	0 dB	False	0,80	0,80	0,80	0,80	0,80	0,80	0,80	0,80
--	0,20	0,80	0 dB	False	0,80	0,80	0,80	0,80	0,80	0,80	0,80	0,80
--	0,20	0,80	0 dB	False	0,80	0,80	0,80	0,80	0,80	0,80	0,80	0,80
--	0,20	0,80	0 dB	False	0,80	0,80	0,80	0,80	0,80	0,80	0,80	0,80
--	0,20	0,80	0 dB	False	0,80	0,80	0,80	0,80	0,80	0,80	0,80	0,80
--	0,20	0,80	0 dB	False	0,80	0,80	0,80	0,80	0,80	0,80	0,80	0,80
--	0,20	0,80	0 dB	False	0,80	0,80	0,80	0,80	0,80	0,80	0,80	0,80
--	0,20	0,80	0 dB	False	0,80	0,80	0,80	0,80	0,80	0,80	0,80	0,80
--	0,20	0,80	0 dB	False	0,80	0,80	0,80	0,80	0,80	0,80	0,80	0,80
--	0,20	0,80	0 dB	False	0,80	0,80	0,80	0,80	0,80	0,80	0,80	0,80
--	0,20	0,80	0 dB	False	0,80	0,80	0,80	0,80	0,80	0,80	0,80	0,80
--	0,20	0,80	0 dB	False	0,80	0,80	0,80	0,80	0,80	0,80	0,80	0,80
--	0,20	0,80	0 dB	False	0,80	0,80	0,80	0,80	0,80	0,80	0,80	0,80
--	0,20	0,80	0 dB	False	0,80	0,80	0,80	0,80	0,80	0,80	0,80	0,80
--	0,20	0,80	0 dB	False	0,80	0,80	0,80	0,80	0,80	0,80	0,80	0,80
--	0,20	0,80	0 dB	False	0,80	0,80	0,80	0,80	0,80	0,80	0,80	0,80
--	0,20	0,80	0 dB	False	0,80	0,80	0,80	0,80	0,80	0,80	0,80	0,80

Model: eerste model Omgevingswet
Groep: (hoofdgroep)
Lijst van Gebouwen, voor rekenmethode Wegverkeerslawaai - Omgevingswet, wegverkeer

Groep	ItemID	Grp.ID	Datum	Naam	Omschr.	Vorm	X-1	Y-1	Hoogte	Rel.H	Abs.H	Maaiveld	Hdef.
--	8585	0	13:27, 6 mei 2024			Polygoon	198694,32	489013,62	17,38	7,67	17,38	9,71	Absoluut
--	8586	0	13:27, 6 mei 2024			Polygoon	198689,53	489003,09	12,52	2,83	12,52	9,69	Absoluut
--	8587	0	13:27, 6 mei 2024			Polygoon	198715,20	488992,96	15,76	5,91	15,76	9,85	Absoluut
--	8588	0	13:27, 6 mei 2024			Polygoon	198742,58	489054,32	15,28	5,57	15,28	9,71	Absoluut
--	8589	0	13:27, 6 mei 2024			Polygoon	198712,29	489032,52	16,75	6,84	16,75	9,91	Absoluut
--	8590	0	13:27, 6 mei 2024			Polygoon	198713,86	489031,74	12,38	2,43	12,38	9,95	Absoluut
--	8591	0	13:27, 6 mei 2024			Polygoon	198710,78	489044,79	12,22	2,37	12,22	9,85	Absoluut
--	8592	0	13:27, 6 mei 2024			Polygoon	198694,55	489051,43	12,38	2,37	12,38	10,01	Absoluut
--	8593	0	13:27, 6 mei 2024			Polygoon	198693,63	489037,70	16,68	6,62	16,68	10,06	Absoluut
--	8594	0	13:27, 6 mei 2024			Polygoon	198737,20	489018,66	14,78	4,84	14,78	9,94	Absoluut
--	8595	0	13:27, 6 mei 2024			Polygoon	198727,63	488995,06	13,36	3,66	13,36	9,70	Absoluut
--	8596	0	13:27, 6 mei 2024			Polygoon	198739,04	488991,70	16,52	6,68	16,52	9,84	Absoluut
--	8597	0	13:27, 6 mei 2024			Polygoon	198739,87	488996,07	13,37	3,50	13,37	9,87	Absoluut
--	8598	0	13:27, 6 mei 2024			Polygoon	198718,60	489026,52	17,07	7,14	17,07	9,93	Absoluut
--	8599	0	13:27, 6 mei 2024			Polygoon	198728,51	489035,46	13,56	3,73	13,56	9,83	Absoluut
--	8600	0	13:27, 6 mei 2024			Polygoon	198735,99	489032,50	12,30	2,41	12,30	9,89	Absoluut
--	8601	0	13:27, 6 mei 2024			Polygoon	198777,11	488969,58	15,07	5,76	15,07	9,31	Absoluut
--	8602	0	13:27, 6 mei 2024			Polygoon	198776,37	488981,00	15,25	5,54	15,25	9,71	Absoluut
--	8603	0	13:27, 6 mei 2024			Polygoon	198755,69	489057,70	12,44	2,58	12,44	9,86	Absoluut
--	8604	0	13:27, 6 mei 2024			Polygoon	198755,73	489071,56	12,20	2,40	12,20	9,80	Absoluut
--	8605	0	13:27, 6 mei 2024			Polygoon	198822,46	488973,09	12,42	2,85	12,42	9,57	Absoluut
--	8606	0	13:27, 6 mei 2024			Polygoon	198762,01	488939,80	13,10	3,74	13,10	9,36	Absoluut
--	8608	0	13:27, 6 mei 2024			Polygoon	198795,81	489043,52	12,03	2,29	12,03	9,74	Absoluut
--	8609	0	13:27, 6 mei 2024			Polygoon	198793,56	489040,62	15,33	5,57	15,33	9,76	Absoluut
--	8610	0	13:27, 6 mei 2024			Polygoon	198777,72	489019,39	15,36	5,84	15,36	9,52	Absoluut

Model: eerste model Omgevingswet
Groep: (hoofdgroep)
Lijst van Gebouwen, voor rekenmethode Wegverkeerslawaai - Omgevingswet, wegverkeer

Groep	Vormpunten	Omtrek	Oppervlak	Min.lengte	Max.lengte	NEN3610ID	Namespace	LokaalID	Versie	Functie	Gebouwtype	BAG-id	Gemeente	Jaar	AHN-jaar	Trust
--	6	36,12	75,12	0,10	11,55									0	0	0
--	4	17,60	15,19	2,35	6,45									0	0	0
--	6	34,58	73,59	0,06	9,71									0	0	0
--	12	47,90	95,95	0,17	9,05									0	0	0
--	19	36,18	66,87	0,01	9,03									0	0	0
--	7	10,71	4,82	0,33	3,91									0	0	0
--	8	25,90	32,70	0,46	7,90									0	0	0
--	9	53,90	118,55	0,41	16,82									0	0	0
--	11	30,93	57,36	0,07	8,32									0	0	0
--	6	48,23	128,85	0,65	15,48									0	0	0
--	11	29,94	43,46	0,05	6,93									0	0	0
--	13	32,16	61,50	0,05	8,54									0	0	0
--	4	15,24	14,15	3,11	4,45									0	0	0
--	21	51,66	107,79	0,03	8,50									0	0	0
--	7	12,44	5,94	0,03	3,34									0	0	0
--	6	19,10	20,73	0,19	6,02									0	0	0
--	6	29,91	48,30	2,26	8,84									0	0	0
--	8	41,26	68,67	0,10	14,46									0	0	0
--	18	45,04	99,21	0,09	11,44									0	0	0
--	8	49,55	122,09	2,55	10,21									0	0	0
--	12	71,36	140,18	0,10	14,03									0	0	0
--	18	67,24	130,24	0,08	8,72									0	0	0
--	8	37,63	53,37	0,80	8,04									0	0	0
--	4	25,72	41,31	6,34	6,56									0	0	0
--	8	30,19	53,61	0,18	8,84									0	0	0

Model: eerste model Omgevingswet
Groep: (hoofdgroep)
Lijst van Gebouwen, voor rekenmethode Wegverkeerslawaai - Omgevingswet, wegverkeer

Groep	α(i=5)	ρ(i=5)	Cp	Zwevend	Refl. 63	Refl. 125	Refl. 250	Refl. 500	Refl. 1k	Refl. 2k	Refl. 4k	Refl. 8k
--	0,20	0,80	0 dB	False	0,80	0,80	0,80	0,80	0,80	0,80	0,80	0,80
--	0,20	0,80	0 dB	False	0,80	0,80	0,80	0,80	0,80	0,80	0,80	0,80
--	0,20	0,80	0 dB	False	0,80	0,80	0,80	0,80	0,80	0,80	0,80	0,80
--	0,20	0,80	0 dB	False	0,80	0,80	0,80	0,80	0,80	0,80	0,80	0,80
--	0,20	0,80	0 dB	False	0,80	0,80	0,80	0,80	0,80	0,80	0,80	0,80
--	0,20	0,80	0 dB	False	0,80	0,80	0,80	0,80	0,80	0,80	0,80	0,80
--	0,20	0,80	0 dB	False	0,80	0,80	0,80	0,80	0,80	0,80	0,80	0,80
--	0,20	0,80	0 dB	False	0,80	0,80	0,80	0,80	0,80	0,80	0,80	0,80
--	0,20	0,80	0 dB	False	0,80	0,80	0,80	0,80	0,80	0,80	0,80	0,80
--	0,20	0,80	0 dB	False	0,80	0,80	0,80	0,80	0,80	0,80	0,80	0,80
--	0,20	0,80	0 dB	False	0,80	0,80	0,80	0,80	0,80	0,80	0,80	0,80
--	0,20	0,80	0 dB	False	0,80	0,80	0,80	0,80	0,80	0,80	0,80	0,80
--	0,20	0,80	0 dB	False	0,80	0,80	0,80	0,80	0,80	0,80	0,80	0,80
--	0,20	0,80	0 dB	False	0,80	0,80	0,80	0,80	0,80	0,80	0,80	0,80
--	0,20	0,80	0 dB	False	0,80	0,80	0,80	0,80	0,80	0,80	0,80	0,80
--	0,20	0,80	0 dB	False	0,80	0,80	0,80	0,80	0,80	0,80	0,80	0,80
--	0,20	0,80	0 dB	False	0,80	0,80	0,80	0,80	0,80	0,80	0,80	0,80
--	0,20	0,80	0 dB	False	0,80	0,80	0,80	0,80	0,80	0,80	0,80	0,80
--	0,20	0,80	0 dB	False	0,80	0,80	0,80	0,80	0,80	0,80	0,80	0,80
--	0,20	0,80	0 dB	False	0,80	0,80	0,80	0,80	0,80	0,80	0,80	0,80
--	0,20	0,80	0 dB	False	0,80	0,80	0,80	0,80	0,80	0,80	0,80	0,80
--	0,20	0,80	0 dB	False	0,80	0,80	0,80	0,80	0,80	0,80	0,80	0,80
--	0,20	0,80	0 dB	False	0,80	0,80	0,80	0,80	0,80	0,80	0,80	0,80
--	0,20	0,80	0 dB	False	0,80	0,80	0,80	0,80	0,80	0,80	0,80	0,80
--	0,20	0,80	0 dB	False	0,80	0,80	0,80	0,80	0,80	0,80	0,80	0,80
--	0,20	0,80	0 dB	False	0,80	0,80	0,80	0,80	0,80	0,80	0,80	0,80
--	0,20	0,80	0 dB	False	0,80	0,80	0,80	0,80	0,80	0,80	0,80	0,80
--	0,20	0,80	0 dB	False	0,80	0,80	0,80	0,80	0,80	0,80	0,80	0,80
--	0,20	0,80	0 dB	False	0,80	0,80	0,80	0,80	0,80	0,80	0,80	0,80
--	0,20	0,80	0 dB	False	0,80	0,80	0,80	0,80	0,80	0,80	0,80	0,80
--	0,20	0,80	0 dB	False	0,80	0,80	0,80	0,80	0,80	0,80	0,80	0,80
--	0,20	0,80	0 dB	False	0,80	0,80	0,80	0,80	0,80	0,80	0,80	0,80

Model: eerste model Omgevingswet
Groep: (hoofdgroep)
Lijst van Gebouwen, voor rekenmethode Wegverkeerslawaai - Omgevingswet, wegverkeer

Groep	ItemID	Grp.ID	Datum	Naam	Omschr.	Vorm	X-1	Y-1	Hoogte	Rel.H	Abs.H	Maaiveld	Hdef.
--	8611	0	13:27, 6 mei 2024			Polygoon	198775,31	489014,04	12,49	2,85	12,49	9,64	Absoluut
--	8612	0	13:27, 6 mei 2024			Polygoon	198818,06	489008,56	15,02	5,38	15,02	9,64	Absoluut
--	8613	0	13:27, 6 mei 2024			Polygoon	198801,92	489098,67	15,44	5,75	15,44	9,69	Absoluut
--	8614	0	13:27, 6 mei 2024			Polygoon	198804,96	489097,68	12,27	2,46	12,27	9,81	Absoluut
--	8615	0	13:27, 6 mei 2024			Polygoon	198797,37	489090,69	12,85	3,05	12,85	9,80	Absoluut
--	8616	0	13:27, 6 mei 2024			Polygoon	198803,69	489081,69	17,36	7,50	17,36	9,86	Absoluut
--	8617	0	13:27, 6 mei 2024			Polygoon	198802,82	489048,02	11,95	2,28	11,95	9,67	Absoluut
--	8618	0	13:27, 6 mei 2024			Polygoon	198790,09	489050,01	15,44	5,69	15,44	9,75	Absoluut
--	8619	0	13:27, 6 mei 2024			Polygoon	198882,09	489068,90	15,58	6,02	15,58	9,56	Absoluut
--	8620	0	13:27, 6 mei 2024			Polygoon	198885,74	489073,53	12,02	2,52	12,02	9,50	Absoluut
--	8621	0	13:27, 6 mei 2024			Polygoon	198876,20	489071,39	15,58	6,00	15,58	9,58	Absoluut
--	8622	0	13:27, 6 mei 2024			Polygoon	198858,37	489073,01	15,68	6,14	15,68	9,54	Absoluut
--	8623	0	13:27, 6 mei 2024			Polygoon	198842,34	489082,74	11,92	2,42	11,92	9,50	Absoluut
--	8624	0	13:27, 6 mei 2024			Polygoon	198845,87	489069,01	15,74	6,15	15,74	9,59	Absoluut
--	8625	0	13:27, 6 mei 2024			Polygoon	198828,19	489047,43	15,28	5,85	15,28	9,43	Absoluut
--	8626	0	13:27, 6 mei 2024			Polygoon	198868,21	489036,76	12,32	2,86	12,32	9,46	Absoluut
--	8627	0	13:27, 6 mei 2024			Polygoon	198850,92	489105,20	12,33	2,47	12,33	9,86	Absoluut
--	8628	0	13:27, 6 mei 2024			Polygoon	198846,67	489113,59	15,57	5,53	15,57	10,04	Absoluut
--	8629	0	13:27, 6 mei 2024			Polygoon	198836,45	489111,65	13,02	3,23	13,02	9,79	Absoluut
--	8636	0	13:27, 6 mei 2024			Polygoon	198843,93	488986,19	15,13	5,63	15,13	9,50	Absoluut
--	8637	0	13:27, 6 mei 2024			Polygoon	198873,89	488982,62	13,73	4,27	13,73	9,46	Absoluut
--	8638	0	13:27, 6 mei 2024			Polygoon	198836,49	488972,54	15,07	5,45	15,07	9,62	Absoluut
--	8639	0	13:27, 6 mei 2024			Polygoon	198849,90	488930,68	12,44	3,16	12,44	9,28	Absoluut
--	8640	0	13:27, 6 mei 2024			Polygoon	198876,68	488936,44	13,70	4,29	13,70	9,41	Absoluut
--	8641	0	13:27, 6 mei 2024			Polygoon	198910,56	489085,13	14,82	5,22	14,82	9,60	Absoluut

Model: eerste model Omgevingswet
Groep: (hoofdgroep)
Lijst van Gebouwen, voor rekenmethode Wegverkeerslawaai - Omgevingswet, wegverkeer

Groep	Vormpunten	Omtrek	Oppervlak	Min.lengte	Max.lengte	NEN3610ID	Namespace	LokaalID	Versie	Functie	Gebouwtype	BAG-id	Gemeente	Jaar	AHN-jaar	Trust
--	10	56,20	104,39	0,10	11,09									0	0	0
--	6	32,64	62,62	1,07	8,90									0	0	0
--	12	31,95	61,32	0,07	7,25									0	0	0
--	7	8,57	3,55	0,04	3,68									0	0	0
--	9	27,58	40,21	0,12	8,01									0	0	0
--	14	32,88	61,10	0,18	8,76									0	0	0
--	5	17,38	15,29	0,01	6,29									0	0	0
--	8	24,98	38,66	0,01	6,41									0	0	0
--	6	27,06	45,22	0,57	7,21									0	0	0
--	6	21,63	20,06	2,14	5,66									0	0	0
--	6	29,74	53,85	0,12	8,66									0	0	0
--	8	25,65	41,10	0,02	6,56									0	0	0
--	8	30,26	29,87	0,29	6,38									0	0	0
--	6	27,02	45,23	0,03	7,20									0	0	0
--	10	47,01	93,86	0,16	9,10									0	0	0
--	10	39,24	80,12	0,21	10,01									0	0	0
--	4	18,93	19,06	2,82	6,59									0	0	0
--	9	33,36	67,59	0,19	7,49									0	0	0
--	14	34,10	68,85	0,12	7,08									0	0	0
--	10	39,14	79,90	0,01	10,98									0	0	0
--	10	51,48	130,72	0,14	11,01									0	0	0
--	16	67,52	148,59	0,06	13,97									0	0	0
--	21	63,36	168,00	0,18	8,28									0	0	0
--	6	34,36	71,87	0,26	10,07									0	0	0
--	18	61,48	98,72	0,13	8,20									0	0	0

Model: eerste model Omgevingswet
Groep: (hoofdgroep)
Lijst van Gebouwen, voor rekenmethode Wegverkeerslawaai - Omgevingswet, wegverkeer

Groep	α(i=5)	ρ(i=5)	Cp	Zwevend	Refl. 63	Refl. 125	Refl. 250	Refl. 500	Refl. 1k	Refl. 2k	Refl. 4k	Refl. 8k
--	0,20	0,80	0 dB	False	0,80	0,80	0,80	0,80	0,80	0,80	0,80	0,80
--	0,20	0,80	0 dB	False	0,80	0,80	0,80	0,80	0,80	0,80	0,80	0,80
--	0,20	0,80	0 dB	False	0,80	0,80	0,80	0,80	0,80	0,80	0,80	0,80
--	0,20	0,80	0 dB	False	0,80	0,80	0,80	0,80	0,80	0,80	0,80	0,80
--	0,20	0,80	0 dB	False	0,80	0,80	0,80	0,80	0,80	0,80	0,80	0,80
--	0,20	0,80	0 dB	False	0,80	0,80	0,80	0,80	0,80	0,80	0,80	0,80
--	0,20	0,80	0 dB	False	0,80	0,80	0,80	0,80	0,80	0,80	0,80	0,80
--	0,20	0,80	0 dB	False	0,80	0,80	0,80	0,80	0,80	0,80	0,80	0,80
--	0,20	0,80	0 dB	False	0,80	0,80	0,80	0,80	0,80	0,80	0,80	0,80
--	0,20	0,80	0 dB	False	0,80	0,80	0,80	0,80	0,80	0,80	0,80	0,80
--	0,20	0,80	0 dB	False	0,80	0,80	0,80	0,80	0,80	0,80	0,80	0,80
--	0,20	0,80	0 dB	False	0,80	0,80	0,80	0,80	0,80	0,80	0,80	0,80
--	0,20	0,80	0 dB	False	0,80	0,80	0,80	0,80	0,80	0,80	0,80	0,80
--	0,20	0,80	0 dB	False	0,80	0,80	0,80	0,80	0,80	0,80	0,80	0,80
--	0,20	0,80	0 dB	False	0,80	0,80	0,80	0,80	0,80	0,80	0,80	0,80
--	0,20	0,80	0 dB	False	0,80	0,80	0,80	0,80	0,80	0,80	0,80	0,80
--	0,20	0,80	0 dB	False	0,80	0,80	0,80	0,80	0,80	0,80	0,80	0,80
--	0,20	0,80	0 dB	False	0,80	0,80	0,80	0,80	0,80	0,80	0,80	0,80
--	0,20	0,80	0 dB	False	0,80	0,80	0,80	0,80	0,80	0,80	0,80	0,80
--	0,20	0,80	0 dB	False	0,80	0,80	0,80	0,80	0,80	0,80	0,80	0,80
--	0,20	0,80	0 dB	False	0,80	0,80	0,80	0,80	0,80	0,80	0,80	0,80
--	0,20	0,80	0 dB	False	0,80	0,80	0,80	0,80	0,80	0,80	0,80	0,80
--	0,20	0,80	0 dB	False	0,80	0,80	0,80	0,80	0,80	0,80	0,80	0,80
--	0,20	0,80	0 dB	False	0,80	0,80	0,80	0,80	0,80	0,80	0,80	0,80
--	0,20	0,80	0 dB	False	0,80	0,80	0,80	0,80	0,80	0,80	0,80	0,80
--	0,20	0,80	0 dB	False	0,80	0,80	0,80	0,80	0,80	0,80	0,80	0,80
--	0,20	0,80	0 dB	False	0,80	0,80	0,80	0,80	0,80	0,80	0,80	0,80
--	0,20	0,80	0 dB	False	0,80	0,80	0,80	0,80	0,80	0,80	0,80	0,80
--	0,20	0,80	0 dB	False	0,80	0,80	0,80	0,80	0,80	0,80	0,80	0,80
--	0,20	0,80	0 dB	False	0,80	0,80	0,80	0,80	0,80	0,80	0,80	0,80
--	0,20	0,80	0 dB	False	0,80	0,80	0,80	0,80	0,80	0,80	0,80	0,80
--	0,20	0,80	0 dB	False	0,80	0,80	0,80	0,80	0,80	0,80	0,80	0,80

Model: eerste model Omgevingswet
Groep: (hoofdgroep)
Lijst van Gebouwen, voor rekenmethode Wegverkeerslawaai - Omgevingswet, wegverkeer

Groep	ItemID	Grp.ID	Datum	Naam	Omschr.	Vorm	X-1	Y-1	Hoogte	Rel.H	Abs.H	Maaiveld	Hdef.
--	8642	0	13:27, 6 mei 2024			Polygoon	198894,24	489097,84	15,29	5,66	15,29	9,63	Absoluut
--	8643	0	13:27, 6 mei 2024			Polygoon	198888,40	489096,51	15,36	5,66	15,36	9,70	Absoluut
--	8644	0	13:27, 6 mei 2024			Polygoon	198874,35	489104,51	15,10	5,24	15,10	9,86	Absoluut
--	8645	0	13:27, 6 mei 2024			Polygoon	198829,43	489079,90	13,50	3,87	13,50	9,63	Absoluut
--	8647	0	13:27, 6 mei 2024			Polygoon	198886,12	489035,80	12,17	2,81	12,17	9,36	Absoluut
--	8648	0	13:27, 6 mei 2024			Polygoon	198889,79	489040,48	12,41	3,06	12,41	9,35	Absoluut
--	8649	0	13:27, 6 mei 2024			Polygoon	198891,76	489013,47	12,18	2,80	12,18	9,38	Absoluut
--	8650	0	13:27, 6 mei 2024			Polygoon	198887,44	489005,76	15,29	5,95	15,29	9,34	Absoluut
--	10145	0	13:27, 6 mei 2024			Polygoon	198938,02	487822,06	11,90	2,80	11,90	9,10	Absoluut
--	10146	0	13:27, 6 mei 2024			Polygoon	198975,58	487809,55	12,98	4,08	12,98	8,90	Absoluut
--	10152	0	13:27, 6 mei 2024			Polygoon	198602,56	487785,98	13,90	5,23	13,90	8,67	Absoluut
--	10153	0	13:27, 6 mei 2024			Polygoon	198627,64	487752,87	10,26	2,44	10,26	7,82	Absoluut
--	10154	0	13:27, 6 mei 2024			Polygoon	198584,58	487950,92	14,61	5,04	14,61	9,57	Absoluut
--	10156	0	13:27, 6 mei 2024			Polygoon	198738,90	487890,12	11,42	2,19	11,42	9,23	Absoluut
--	10157	0	13:27, 6 mei 2024			Polygoon	198670,86	487913,37	15,36	5,79	15,36	9,57	Absoluut
--	10161	0	13:27, 6 mei 2024			Polygoon	198295,60	487749,10	12,85	2,83	12,85	10,02	Absoluut
--	10162	0	13:27, 6 mei 2024			Polygoon	198266,98	487748,72	13,52	3,63	13,52	9,89	Absoluut
--	10163	0	13:27, 6 mei 2024			Polygoon	198252,72	487862,68	16,63	6,56	16,63	10,07	Absoluut
--	10164	0	13:27, 6 mei 2024			Polygoon	198252,23	487876,65	12,51	2,38	12,51	10,13	Absoluut
--	10165	0	13:27, 6 mei 2024			Polygoon	197944,41	488695,37	16,76	5,29	16,76	11,47	Absoluut
--	10166	0	13:27, 6 mei 2024			Polygoon	198017,54	488370,36	13,90	2,94	13,90	10,96	Absoluut
--	10167	0	13:27, 6 mei 2024			Polygoon	198153,64	488426,78	12,76	1,86	12,76	10,90	Absoluut
--	10168	0	13:27, 6 mei 2024			Polygoon	198153,39	488416,39	16,73	6,11	16,73	10,62	Absoluut
--	10169	0	13:27, 6 mei 2024			Polygoon	198205,71	488228,52	12,67	2,15	12,67	10,52	Absoluut
--	10170	0	13:27, 6 mei 2024			Polygoon	198187,98	488444,78	14,43	4,33	14,43	10,10	Absoluut

Model: eerste model Omgevingswet
Groep: (hoofdgroep)
Lijst van Gebouwen, voor rekenmethode Wegverkeerslawaai - Omgevingswet, wegverkeer

Groep	Vormpunten	Omtrek	Oppervlak	Min.lengte	Max.lengte	NEN3610ID	Namespace	LokaalID	Versie	Functie	Gebouwtype	BAG-id	Gemeente	Jaar	AHN-jaar	Trust
--	10	31,48	48,33	0,07	7,32									0	0	0
--	15	32,66	65,75	0,04	8,80									0	0	0
--	12	31,64	48,40	0,06	6,97									0	0	0
--	8	37,52	68,16	0,92	8,52									0	0	0
--	14	59,04	82,96	0,10	10,88									0	0	0
--	10	41,54	76,09	0,10	7,56									0	0	0
--	8	23,56	14,14	0,13	6,99									0	0	0
--	8	25,49	39,33	0,06	7,40									0	0	0
--	16	73,49	175,89	0,78	9,95									0	0	0
--	8	37,55	71,58	0,28	10,70									0	0	0
--	8	40,13	87,65	0,08	7,21									0	0	0
--	12	42,15	91,57	0,18	10,25									0	0	0
--	12	117,12	552,13	0,42	31,55									0	0	0
--	6	40,73	80,35	3,70	10,28									0	0	0
--	12	49,53	119,18	0,19	7,90									0	0	0
--	23	82,07	252,42	0,03	12,48									0	0	0
--	17	60,17	131,02	0,04	9,48									0	0	0
--	10	46,83	129,67	0,16	12,88									0	0	0
--	4	13,41	10,61	2,47	4,15									0	0	0
--	15	53,93	146,68	0,07	11,07									0	0	0
--	8	35,53	71,28	0,37	8,17									0	0	0
--	8	27,22	37,97	0,84	7,76									0	0	0
--	8	43,29	115,44	0,12	11,52									0	0	0
--	6	26,75	40,59	0,30	8,41									0	0	0
--	11	46,18	114,12	0,12	12,83									0	0	0

Model: eerste model Omgevingswet
Groep: (hoofdgroep)
Lijst van Gebouwen, voor rekenmethode Wegverkeerslawaai - Omgevingswet, wegverkeer

Groep	α(i=5)	ρ(i=5)	Cp	Zwevend	Refl. 63	Refl. 125	Refl. 250	Refl. 500	Refl. 1k	Refl. 2k	Refl. 4k	Refl. 8k
--	0,20	0,80	0 dB	False	0,80	0,80	0,80	0,80	0,80	0,80	0,80	0,80
--	0,20	0,80	0 dB	False	0,80	0,80	0,80	0,80	0,80	0,80	0,80	0,80
--	0,20	0,80	0 dB	False	0,80	0,80	0,80	0,80	0,80	0,80	0,80	0,80
--	0,20	0,80	0 dB	False	0,80	0,80	0,80	0,80	0,80	0,80	0,80	0,80
--	0,20	0,80	0 dB	False	0,80	0,80	0,80	0,80	0,80	0,80	0,80	0,80
--	0,20	0,80	0 dB	False	0,80	0,80	0,80	0,80	0,80	0,80	0,80	0,80
--	0,20	0,80	0 dB	False	0,80	0,80	0,80	0,80	0,80	0,80	0,80	0,80
--	0,20	0,80	0 dB	False	0,80	0,80	0,80	0,80	0,80	0,80	0,80	0,80
--	0,20	0,80	0 dB	False	0,80	0,80	0,80	0,80	0,80	0,80	0,80	0,80
--	0,20	0,80	0 dB	False	0,80	0,80	0,80	0,80	0,80	0,80	0,80	0,80
--	0,20	0,80	0 dB	False	0,80	0,80	0,80	0,80	0,80	0,80	0,80	0,80
--	0,20	0,80	0 dB	False	0,80	0,80	0,80	0,80	0,80	0,80	0,80	0,80
--	0,20	0,80	0 dB	False	0,80	0,80	0,80	0,80	0,80	0,80	0,80	0,80
--	0,20	0,80	0 dB	False	0,80	0,80	0,80	0,80	0,80	0,80	0,80	0,80
--	0,20	0,80	0 dB	False	0,80	0,80	0,80	0,80	0,80	0,80	0,80	0,80
--	0,20	0,80	0 dB	False	0,80	0,80	0,80	0,80	0,80	0,80	0,80	0,80
--	0,20	0,80	0 dB	False	0,80	0,80	0,80	0,80	0,80	0,80	0,80	0,80
--	0,20	0,80	0 dB	False	0,80	0,80	0,80	0,80	0,80	0,80	0,80	0,80
--	0,20	0,80	0 dB	False	0,80	0,80	0,80	0,80	0,80	0,80	0,80	0,80
--	0,20	0,80	0 dB	False	0,80	0,80	0,80	0,80	0,80	0,80	0,80	0,80
--	0,20	0,80	0 dB	False	0,80	0,80	0,80	0,80	0,80	0,80	0,80	0,80
--	0,20	0,80	0 dB	False	0,80	0,80	0,80	0,80	0,80	0,80	0,80	0,80
--	0,20	0,80	0 dB	False	0,80	0,80	0,80	0,80	0,80	0,80	0,80	0,80
--	0,20	0,80	0 dB	False	0,80	0,80	0,80	0,80	0,80	0,80	0,80	0,80
--	0,20	0,80	0 dB	False	0,80	0,80	0,80	0,80	0,80	0,80	0,80	0,80
--	0,20	0,80	0 dB	False	0,80	0,80	0,80	0,80	0,80	0,80	0,80	0,80
--	0,20	0,80	0 dB	False	0,80	0,80	0,80	0,80	0,80	0,80	0,80	0,80
--	0,20	0,80	0 dB	False	0,80	0,80	0,80	0,80	0,80	0,80	0,80	0,80
--	0,20	0,80	0 dB	False	0,80	0,80	0,80	0,80	0,80	0,80	0,80	0,80
--	0,20	0,80	0 dB	False	0,80	0,80	0,80	0,80	0,80	0,80	0,80	0,80
--	0,20	0,80	0 dB	False	0,80	0,80	0,80	0,80	0,80	0,80	0,80	0,80
--	0,20	0,80	0 dB	False	0,80	0,80	0,80	0,80	0,80	0,80	0,80	0,80

Model: eerste model Omgevingswet
Groep: (hoofdgroep)
Lijst van Gebouwen, voor rekenmethode Wegverkeerslawaai - Omgevingswet, wegverkeer

Groep	ItemID	Grp.ID	Datum	Naam	Omschr.	Vorm	X-1	Y-1	Hoogte	Rel.H	Abs.H	Maaiveld	Hdef.
--	10171	0	13:27, 6 mei 2024			Polygoon	198297,80	488414,28	11,97	2,34	11,97	9,63	Absoluut
--	10172	0	13:27, 6 mei 2024			Polygoon	198304,84	488452,57	13,16	3,61	13,16	9,55	Absoluut
--	10173	0	13:27, 6 mei 2024			Polygoon	198271,93	488370,53	13,75	3,51	13,75	10,24	Absoluut
--	10174	0	13:27, 6 mei 2024			Polygoon	198212,33	488289,57	14,68	4,02	14,68	10,66	Absoluut
--	10175	0	13:27, 6 mei 2024			Polygoon	198232,96	488272,07	15,42	4,57	15,42	10,85	Absoluut
--	10176	0	13:27, 6 mei 2024			Polygoon	198267,73	488150,07	14,33	3,38	14,33	10,95	Absoluut
--	10177	0	13:27, 6 mei 2024			Polygoon	198438,72	488104,06	14,25	3,73	14,25	10,52	Absoluut
--	10178	0	13:27, 6 mei 2024			Polygoon	198419,92	488138,30	13,98	3,23	13,98	10,75	Absoluut
--	10179	0	13:27, 6 mei 2024			Polygoon	198631,28	488815,98	11,83	2,75	11,83	9,08	Absoluut
--	10180	0	13:27, 6 mei 2024			Polygoon	198723,03	488036,18	13,98	4,50	13,98	9,48	Absoluut
--	10181	0	13:27, 6 mei 2024			Polygoon	198614,35	488311,23	13,06	2,74	13,06	10,32	Absoluut
--	10182	0	13:27, 6 mei 2024			Polygoon	198572,96	488017,29	14,44	4,30	14,44	10,14	Absoluut
--	10183	0	13:27, 6 mei 2024			Polygoon	198551,42	488012,70	12,90	2,77	12,90	10,13	Absoluut
--	10184	0	13:27, 6 mei 2024			Polygoon	198499,22	488024,60	12,95	2,48	12,95	10,47	Absoluut
--	10185	0	13:27, 6 mei 2024			Polygoon	198746,08	488070,77	12,73	3,50	12,73	9,23	Absoluut
--	10186	0	13:27, 6 mei 2024			Polygoon	198621,41	488021,58	14,52	4,69	14,52	9,83	Absoluut
--	10187	0	13:27, 6 mei 2024			Polygoon	198497,69	488076,16	12,49	2,42	12,49	10,07	Absoluut
--	10188	0	13:27, 6 mei 2024			Polygoon	198511,30	488062,38	13,14	2,99	13,14	10,15	Absoluut
--	10189	0	13:27, 6 mei 2024			Polygoon	198755,31	488385,57	11,88	2,93	11,88	8,95	Absoluut
--	10190	0	13:27, 6 mei 2024			Polygoon	198952,91	488719,02	10,75	2,96	10,75	7,79	Absoluut
--	10191	0	13:27, 6 mei 2024			Polygoon	198834,01	488224,03	11,41	2,46	11,41	8,95	Absoluut
--	10192	0	13:27, 6 mei 2024			Polygoon	198784,50	488257,23	14,90	5,16	14,90	9,74	Absoluut
--	10193	0	13:27, 6 mei 2024			Polygoon	198890,50	488348,70	10,81	2,70	10,81	8,11	Absoluut
--	10194	0	13:27, 6 mei 2024			Polygoon	198824,91	488408,78	11,03	2,59	11,03	8,44	Absoluut
--	10195	0	13:27, 6 mei 2024			Polygoon	198972,90	488353,73	10,71	2,99	10,71	7,72	Absoluut

Model: eerste model Omgevingswet
Groep: (hoofdgroep)
Lijst van Gebouwen, voor rekenmethode Wegverkeerslawaai - Omgevingswet, wegverkeer

Groep	Vormpunten	Omtrek	Oppervlak	Min.lengte	Max.lengte	NEN3610ID	Namespace	LokaalID	Versie	Functie	Gebouwtype	BAG-id	Gemeente	Jaar	AHN-jaar	Trust
--	27	194,78	829,53	0,28	30,33									0	0	0
--	6	28,71	50,49	0,27	7,47									0	0	0
--	18	78,67	199,35	0,27	15,95									0	0	0
--	8	36,56	61,33	0,37	10,07									0	0	0
--	20	83,03	238,61	0,10	10,66									0	0	0
--	8	39,75	87,46	0,99	11,64									0	0	0
--	14	73,31	133,54	0,13	21,30									0	0	0
--	14	67,33	156,24	1,11	10,33									0	0	0
--	21	83,62	190,73	0,12	8,72									0	0	0
--	14	48,92	117,53	0,14	9,48									0	0	0
--	8	42,54	91,54	0,85	12,79									0	0	0
--	10	38,51	86,98	0,11	11,50									0	0	0
--	10	37,52	71,08	0,18	8,40									0	0	0
--	12	55,83	154,51	0,17	11,10									0	0	0
--	12	36,23	68,21	0,21	8,43									0	0	0
--	8	34,81	63,87	1,65	8,97									0	0	0
--	20	115,30	370,17	0,29	16,33									0	0	0
--	10	52,33	149,01	0,19	9,03									0	0	0
--	4	11,91	8,84	2,84	3,11									0	0	0
--	29	69,24	189,03	0,07	11,20									0	0	0
--	20	91,99	232,13	0,25	9,95									0	0	0
--	14	106,27	270,45	1,40	28,28									0	0	0
--	4	10,95	6,56	1,73	3,73									0	0	0
--	4	14,31	12,25	2,80	4,32									0	0	0
--	11	53,86	152,84	0,23	10,22									0	0	0

Model: eerste model Omgevingswet
Groep: (hoofdgroep)
Lijst van Gebouwen, voor rekenmethode Wegverkeerslawaai - Omgevingswet, wegverkeer

Groep	α(i=5)	ρ(i=5)	Cp	Zwevend	Refl. 63	Refl. 125	Refl. 250	Refl. 500	Refl. 1k	Refl. 2k	Refl. 4k	Refl. 8k
--	0,20	0,80	0 dB	False	0,80	0,80	0,80	0,80	0,80	0,80	0,80	0,80
--	0,20	0,80	0 dB	False	0,80	0,80	0,80	0,80	0,80	0,80	0,80	0,80
--	0,20	0,80	0 dB	False	0,80	0,80	0,80	0,80	0,80	0,80	0,80	0,80
--	0,20	0,80	0 dB	False	0,80	0,80	0,80	0,80	0,80	0,80	0,80	0,80
--	0,20	0,80	0 dB	False	0,80	0,80	0,80	0,80	0,80	0,80	0,80	0,80
--	0,20	0,80	0 dB	False	0,80	0,80	0,80	0,80	0,80	0,80	0,80	0,80
--	0,20	0,80	0 dB	False	0,80	0,80	0,80	0,80	0,80	0,80	0,80	0,80
--	0,20	0,80	0 dB	False	0,80	0,80	0,80	0,80	0,80	0,80	0,80	0,80
--	0,20	0,80	0 dB	False	0,80	0,80	0,80	0,80	0,80	0,80	0,80	0,80
--	0,20	0,80	0 dB	False	0,80	0,80	0,80	0,80	0,80	0,80	0,80	0,80
--	0,20	0,80	0 dB	False	0,80	0,80	0,80	0,80	0,80	0,80	0,80	0,80
--	0,20	0,80	0 dB	False	0,80	0,80	0,80	0,80	0,80	0,80	0,80	0,80
--	0,20	0,80	0 dB	False	0,80	0,80	0,80	0,80	0,80	0,80	0,80	0,80
--	0,20	0,80	0 dB	False	0,80	0,80	0,80	0,80	0,80	0,80	0,80	0,80
--	0,20	0,80	0 dB	False	0,80	0,80	0,80	0,80	0,80	0,80	0,80	0,80
--	0,20	0,80	0 dB	False	0,80	0,80	0,80	0,80	0,80	0,80	0,80	0,80
--	0,20	0,80	0 dB	False	0,80	0,80	0,80	0,80	0,80	0,80	0,80	0,80
--	0,20	0,80	0 dB	False	0,80	0,80	0,80	0,80	0,80	0,80	0,80	0,80
--	0,20	0,80	0 dB	False	0,80	0,80	0,80	0,80	0,80	0,80	0,80	0,80
--	0,20	0,80	0 dB	False	0,80	0,80	0,80	0,80	0,80	0,80	0,80	0,80
--	0,20	0,80	0 dB	False	0,80	0,80	0,80	0,80	0,80	0,80	0,80	0,80
--	0,20	0,80	0 dB	False	0,80	0,80	0,80	0,80	0,80	0,80	0,80	0,80
--	0,20	0,80	0 dB	False	0,80	0,80	0,80	0,80	0,80	0,80	0,80	0,80
--	0,20	0,80	0 dB	False	0,80	0,80	0,80	0,80	0,80	0,80	0,80	0,80
--	0,20	0,80	0 dB	False	0,80	0,80	0,80	0,80	0,80	0,80	0,80	0,80
--	0,20	0,80	0 dB	False	0,80	0,80	0,80	0,80	0,80	0,80	0,80	0,80
--	0,20	0,80	0 dB	False	0,80	0,80	0,80	0,80	0,80	0,80	0,80	0,80
--	0,20	0,80	0 dB	False	0,80	0,80	0,80	0,80	0,80	0,80	0,80	0,80
--	0,20	0,80	0 dB	False	0,80	0,80	0,80	0,80	0,80	0,80	0,80	0,80
--	0,20	0,80	0 dB	False	0,80	0,80	0,80	0,80	0,80	0,80	0,80	0,80
--	0,20	0,80	0 dB	False	0,80	0,80	0,80	0,80	0,80	0,80	0,80	0,80
--	0,20	0,80	0 dB	False	0,80	0,80	0,80	0,80	0,80	0,80	0,80	0,80

Model: eerste model Omgevingswet
Groep: (hoofdgroep)
Lijst van Gebouwen, voor rekenmethode Wegverkeerslawaai - Omgevingswet, wegverkeer

Groep	ItemID	Grp.ID	Datum	Naam	Omschr.	Vorm	X-1	Y-1	Hoogte	Rel.H	Abs.H	Maaiveld	Hdef.
--	10238	0	13:27, 6 mei 2024			Polygoon	198678,38	488824,71	11,36	2,14	11,36	9,22	Absoluut
--	10239	0	13:27, 6 mei 2024			Polygoon	198788,44	488886,80	15,34	5,43	15,34	9,91	Absoluut
--	10250	0	13:27, 6 mei 2024			Polygoon	198390,16	488598,68	12,93	3,51	12,93	9,42	Absoluut
--	10251	0	13:27, 6 mei 2024			Polygoon	198383,76	488625,96	15,47	6,32	15,47	9,15	Absoluut
--	10252	0	13:27, 6 mei 2024			Polygoon	198371,51	488590,24	16,13	6,54	16,13	9,59	Absoluut
--	10253	0	13:27, 6 mei 2024			Polygoon	198203,88	488279,30	15,49	4,78	15,49	10,71	Absoluut
--	10254	0	13:27, 6 mei 2024			Polygoon	198474,93	488011,17	14,53	4,48	14,53	10,05	Absoluut
--	10255	0	13:27, 6 mei 2024			Polygoon	198559,12	488331,25	14,34	4,01	14,34	10,33	Absoluut
--	10256	0	13:27, 6 mei 2024			Polygoon	198515,35	488337,75	13,42	2,93	13,42	10,49	Absoluut
--	10257	0	13:27, 6 mei 2024			Polygoon	198502,13	487997,41	13,12	2,98	13,12	10,14	Absoluut
--	10258	0	13:27, 6 mei 2024			Polygoon	198733,58	488327,74	13,65	3,96	13,65	9,69	Absoluut
--	10259	0	13:27, 6 mei 2024			Polygoon	198728,83	488318,04	12,94	3,00	12,94	9,94	Absoluut
--	10260	0	13:27, 6 mei 2024			Polygoon	198729,64	488317,77	16,65	6,72	16,65	9,93	Absoluut
--	10261	0	13:27, 6 mei 2024			Polygoon	198734,07	488315,60	12,93	3,06	12,93	9,87	Absoluut
--	10262	0	13:27, 6 mei 2024			Polygoon	198631,14	488311,75	13,32	3,16	13,32	10,16	Absoluut
--	10263	0	13:27, 6 mei 2024			Polygoon	198655,26	488029,86	13,97	4,21	13,97	9,76	Absoluut
--	10264	0	13:27, 6 mei 2024			Polygoon	198693,52	487969,04	14,90	5,34	14,90	9,56	Absoluut
--	10265	0	13:27, 6 mei 2024			Polygoon	198730,20	488013,80	15,01	5,56	15,01	9,45	Absoluut
--	10266	0	13:27, 6 mei 2024			Polygoon	198828,00	488239,95	11,66	2,43	11,66	9,23	Absoluut
--	10267	0	13:27, 6 mei 2024			Polygoon	198807,80	488299,69	16,59	7,30	16,59	9,29	Absoluut
--	10288	0	13:27, 6 mei 2024			Polygoon	197923,77	488917,24	15,89	3,64	15,89	12,25	Absoluut
--	10289	0	13:27, 6 mei 2024			Polygoon	198002,40	488936,17	15,83	3,78	15,83	12,05	Absoluut
--	10290	0	13:27, 6 mei 2024			Polygoon	198137,54	488978,50	15,94	3,19	15,94	12,75	Absoluut
--	10291	0	13:27, 6 mei 2024			Polygoon	197992,75	488832,61	15,05	2,79	15,05	12,26	Absoluut
--	10292	0	13:27, 6 mei 2024			Polygoon	198141,83	488827,57	17,13	5,11	17,13	12,02	Absoluut

Model: eerste model Omgevingswet
Groep: (hoofdgroep)
Lijst van Gebouwen, voor rekenmethode Wegverkeerslawaai - Omgevingswet, wegverkeer

Groep	Vormpunten	Omtrek	Oppervlak	Min.lengte	Max.lengte	NEN3610ID	Namespace	LokaalID	Versie	Functie	Gebouwtype	BAG-id	Gemeente	Jaar	AHN-jaar	Trust
--	23	56,53	141,79	0,21	10,75									0	0	0
--	20	69,33	177,22	0,11	10,32									0	0	0
--	6	27,02	33,73	3,30	6,76									0	0	0
--	12	52,30	118,88	0,83	10,77									0	0	0
--	12	50,32	123,96	0,32	7,64									0	0	0
--	14	56,16	126,85	0,27	9,34									0	0	0
--	8	49,89	118,29	0,28	9,85									0	0	0
--	8	46,72	108,30	0,48	9,67									0	0	0
--	20	69,03	170,38	0,11	10,54									0	0	0
--	4	39,90	95,45	7,86	12,03									0	0	0
--	8	30,78	50,03	0,51	9,50									0	0	0
--	6	8,79	2,60	0,19	3,70									0	0	0
--	18	42,58	101,08	0,30	9,30									0	0	0
--	6	13,78	10,40	0,08	4,65									0	0	0
--	8	53,04	132,21	0,65	12,60									0	0	0
--	15	181,21	767,39	0,98	40,21									0	0	0
--	12	43,63	109,28	0,77	11,48									0	0	0
--	24	106,59	400,75	0,21	21,18									0	0	0
--	8	35,94	67,64	0,63	9,23									0	0	0
--	29	45,06	111,69	0,10	8,26									0	0	0
--	10	62,42	117,77	2,73	10,80									0	0	0
--	3	0,25	0,01	0,01	0,12									0	0	0
--	29	77,74	179,43	0,22	9,28									0	0	0
--	21	59,61	185,51	0,06	16,13									0	0	0
--	10	69,10	210,22	0,63	21,43									0	0	0

Model: eerste model Omgevingswet
Groep: (hoofdgroep)
Lijst van Gebouwen, voor rekenmethode Wegverkeerslawaai - Omgevingswet, wegverkeer

Groep	α(i=5)	ρ(i=5)	Cp	Zwevend	Refl. 63	Refl. 125	Refl. 250	Refl. 500	Refl. 1k	Refl. 2k	Refl. 4k	Refl. 8k
--	0,20	0,80	0 dB	False	0,80	0,80	0,80	0,80	0,80	0,80	0,80	0,80
--	0,20	0,80	0 dB	False	0,80	0,80	0,80	0,80	0,80	0,80	0,80	0,80
--	0,20	0,80	0 dB	False	0,80	0,80	0,80	0,80	0,80	0,80	0,80	0,80
--	0,20	0,80	0 dB	False	0,80	0,80	0,80	0,80	0,80	0,80	0,80	0,80
--	0,20	0,80	0 dB	False	0,80	0,80	0,80	0,80	0,80	0,80	0,80	0,80
--	0,20	0,80	0 dB	False	0,80	0,80	0,80	0,80	0,80	0,80	0,80	0,80
--	0,20	0,80	0 dB	False	0,80	0,80	0,80	0,80	0,80	0,80	0,80	0,80
--	0,20	0,80	0 dB	False	0,80	0,80	0,80	0,80	0,80	0,80	0,80	0,80
--	0,20	0,80	0 dB	False	0,80	0,80	0,80	0,80	0,80	0,80	0,80	0,80
--	0,20	0,80	0 dB	False	0,80	0,80	0,80	0,80	0,80	0,80	0,80	0,80
--	0,20	0,80	0 dB	False	0,80	0,80	0,80	0,80	0,80	0,80	0,80	0,80
--	0,20	0,80	0 dB	False	0,80	0,80	0,80	0,80	0,80	0,80	0,80	0,80
--	0,20	0,80	0 dB	False	0,80	0,80	0,80	0,80	0,80	0,80	0,80	0,80
--	0,20	0,80	0 dB	False	0,80	0,80	0,80	0,80	0,80	0,80	0,80	0,80
--	0,20	0,80	0 dB	False	0,80	0,80	0,80	0,80	0,80	0,80	0,80	0,80
--	0,20	0,80	0 dB	False	0,80	0,80	0,80	0,80	0,80	0,80	0,80	0,80
--	0,20	0,80	0 dB	False	0,80	0,80	0,80	0,80	0,80	0,80	0,80	0,80
--	0,20	0,80	0 dB	False	0,80	0,80	0,80	0,80	0,80	0,80	0,80	0,80
--	0,20	0,80	0 dB	False	0,80	0,80	0,80	0,80	0,80	0,80	0,80	0,80
--	0,20	0,80	0 dB	False	0,80	0,80	0,80	0,80	0,80	0,80	0,80	0,80
--	0,20	0,80	0 dB	False	0,80	0,80	0,80	0,80	0,80	0,80	0,80	0,80
--	0,20	0,80	0 dB	False	0,80	0,80	0,80	0,80	0,80	0,80	0,80	0,80
--	0,20	0,80	0 dB	False	0,80	0,80	0,80	0,80	0,80	0,80	0,80	0,80
--	0,20	0,80	0 dB	False	0,80	0,80	0,80	0,80	0,80	0,80	0,80	0,80
--	0,20	0,80	0 dB	False	0,80	0,80	0,80	0,80	0,80	0,80	0,80	0,80
--	0,20	0,80	0 dB	False	0,80	0,80	0,80	0,80	0,80	0,80	0,80	0,80
--	0,20	0,80	0 dB	False	0,80	0,80	0,80	0,80	0,80	0,80	0,80	0,80
--	0,20	0,80	0 dB	False	0,80	0,80	0,80	0,80	0,80	0,80	0,80	0,80
--	0,20	0,80	0 dB	False	0,80	0,80	0,80	0,80	0,80	0,80	0,80	0,80
--	0,20	0,80	0 dB	False	0,80	0,80	0,80	0,80	0,80	0,80	0,80	0,80
--	0,20	0,80	0 dB	False	0,80	0,80	0,80	0,80	0,80	0,80	0,80	0,80
--	0,20	0,80	0 dB	False	0,80	0,80	0,80	0,80	0,80	0,80	0,80	0,80

Model: eerste model Omgevingswet
Groep: (hoofdgroep)
Lijst van Gebouwen, voor rekenmethode Wegverkeerslawaai - Omgevingswet, wegverkeer

Groep	ItemID	Grp.ID	Datum	Naam	Omschr.	Vorm	X-1	Y-1	Hoogte	Rel.H	Abs.H	Maaiveld	Hdef.
--	10293	0	13:27, 6 mei 2024			Polygoon	198055,84	488842,93	17,28	5,77	17,28	11,51	Absoluut
--	10294	0	13:27, 6 mei 2024			Polygoon	198051,83	488938,35	15,08	2,75	15,08	12,33	Absoluut
--	10295	0	13:27, 6 mei 2024			Polygoon	198045,10	488874,99	15,11	3,10	15,11	12,01	Absoluut
--	10296	0	13:27, 6 mei 2024			Polygoon	198181,95	488923,75	14,58	2,97	14,58	11,61	Absoluut
--	10297	0	13:27, 6 mei 2024			Polygoon	198143,42	488941,86	15,72	3,85	15,72	11,87	Absoluut
--	10298	0	13:27, 6 mei 2024			Polygoon	198127,37	488843,57	15,84	4,08	15,84	11,76	Absoluut
--	10299	0	13:27, 6 mei 2024			Polygoon	198108,78	488872,65	17,18	5,22	17,18	11,96	Absoluut
--	10300	0	13:27, 6 mei 2024			Polygoon	198179,34	488984,35	14,25	2,63	14,25	11,62	Absoluut
--	10301	0	13:27, 6 mei 2024			Polygoon	198230,41	488433,52	15,16	5,01	15,16	10,15	Absoluut
--	10302	0	13:27, 6 mei 2024			Polygoon	198248,35	488227,16	16,43	5,38	16,43	11,05	Absoluut
--	10303	0	13:27, 6 mei 2024			Polygoon	198215,77	488229,08	12,86	2,22	12,86	10,64	Absoluut
--	10320	0	13:27, 6 mei 2024			Polygoon	198789,92	488825,41	15,66	5,79	15,66	9,87	Absoluut
--	10444	0	13:27, 6 mei 2024			Polygoon	198991,08	488736,36	12,67	4,60	12,67	8,07	Absoluut
--	10445	0	13:27, 6 mei 2024			Polygoon	198951,49	488744,92	11,97	3,63	11,97	8,34	Absoluut
--	10462	0	13:27, 6 mei 2024			Polygoon	199002,50	488823,95	11,49	2,49	11,49	9,00	Absoluut
--	10463	0	13:27, 6 mei 2024			Polygoon	198976,33	488800,74	14,15	4,98	14,15	9,17	Absoluut
--	10464	0	13:27, 6 mei 2024			Polygoon	198975,12	488830,68	11,41	2,27	11,41	9,14	Absoluut
--	10465	0	13:27, 6 mei 2024			Polygoon	198967,42	488816,76	11,98	2,96	11,98	9,02	Absoluut
--	10466	0	13:27, 6 mei 2024			Polygoon	198966,21	488820,81	15,19	6,04	15,19	9,15	Absoluut
--	10467	0	13:27, 6 mei 2024			Polygoon	198934,35	488815,07	14,44	5,28	14,44	9,16	Absoluut
--	10472	0	13:27, 6 mei 2024			Polygoon	198995,27	488845,85	14,55	5,42	14,55	9,13	Absoluut
--	10473	0	13:27, 6 mei 2024			Polygoon	198962,37	488870,02	12,18	2,89	12,18	9,29	Absoluut
--	10474	0	13:27, 6 mei 2024			Polygoon	198958,52	488851,65	12,99	3,85	12,99	9,14	Absoluut
--	10475	0	13:27, 6 mei 2024			Polygoon	198944,71	488841,83	11,61	2,45	11,61	9,16	Absoluut
--	10485	0	13:27, 6 mei 2024			Polygoon	198935,18	488877,50	11,88	2,81	11,88	9,07	Absoluut

Model: eerste model Omgevingswet
Groep: (hoofdgroep)
Lijst van Gebouwen, voor rekenmethode Wegverkeerslawaai - Omgevingswet, wegverkeer

Groep	Vormpunten	Omtrek	Oppervlak	Min.lengte	Max.lengte	NEN3610ID	Namespace	LokaalID	Versie	Functie	Gebouwtype	BAG-id	Gemeente	Jaar	AHN-jaar	Trust
--	22	86,00	225,75	0,22	12,81									0	0	0
--	14	49,02	113,12	0,07	12,25									0	0	0
--	24	66,00	162,76	0,16	9,57									0	0	0
--	12	70,47	203,57	0,23	10,65									0	0	0
--	8	64,55	190,19	0,23	14,48									0	0	0
--	12	61,14	159,12	0,78	15,94									0	0	0
--	16	68,69	169,91	0,77	12,71									0	0	0
--	26	106,00	265,93	0,10	12,57									0	0	0
--	8	39,83	89,24	0,47	11,01									0	0	0
--	8	45,52	113,03	0,61	8,66									0	0	0
--	10	43,62	98,26	0,67	10,53									0	0	0
--	4	20,64	26,03	4,23	5,92									0	0	0
--	6	27,10	40,16	0,18	9,15									0	0	0
--	15	54,77	126,41	0,13	10,06									0	0	0
--	14	58,50	140,67	0,69	8,33									0	0	0
--	8	58,50	140,24	0,24	20,50									0	0	0
--	8	33,10	40,63	0,98	11,78									0	0	0
--	8	11,33	7,93	0,38	2,98									0	0	0
--	15	49,52	102,76	0,18	9,86									0	0	0
--	12	54,16	118,20	0,41	10,39									0	0	0
--	13	62,21	143,87	0,80	11,45									0	0	0
--	8	48,07	141,38	4,82	8,08									0	0	0
--	10	52,34	118,28	1,54	9,27									0	0	0
--	10	54,40	118,16	0,45	9,10									0	0	0
--	22	193,44	892,87	1,52	31,69									0	0	0

Model: eerste model Omgevingswet
Groep: (hoofdgroep)
Lijst van Gebouwen, voor rekenmethode Wegverkeerslawaai - Omgevingswet, wegverkeer

Groep	α(i=5)	ρ(i=5)	Cp	Zwevend	Refl. 63	Refl. 125	Refl. 250	Refl. 500	Refl. 1k	Refl. 2k	Refl. 4k	Refl. 8k
--	0,20	0,80	0 dB	False	0,80	0,80	0,80	0,80	0,80	0,80	0,80	0,80
--	0,20	0,80	0 dB	False	0,80	0,80	0,80	0,80	0,80	0,80	0,80	0,80
--	0,20	0,80	0 dB	False	0,80	0,80	0,80	0,80	0,80	0,80	0,80	0,80
--	0,20	0,80	0 dB	False	0,80	0,80	0,80	0,80	0,80	0,80	0,80	0,80
--	0,20	0,80	0 dB	False	0,80	0,80	0,80	0,80	0,80	0,80	0,80	0,80
--	0,20	0,80	0 dB	False	0,80	0,80	0,80	0,80	0,80	0,80	0,80	0,80
--	0,20	0,80	0 dB	False	0,80	0,80	0,80	0,80	0,80	0,80	0,80	0,80
--	0,20	0,80	0 dB	False	0,80	0,80	0,80	0,80	0,80	0,80	0,80	0,80
--	0,20	0,80	0 dB	False	0,80	0,80	0,80	0,80	0,80	0,80	0,80	0,80
--	0,20	0,80	0 dB	False	0,80	0,80	0,80	0,80	0,80	0,80	0,80	0,80
--	0,20	0,80	0 dB	False	0,80	0,80	0,80	0,80	0,80	0,80	0,80	0,80
--	0,20	0,80	0 dB	False	0,80	0,80	0,80	0,80	0,80	0,80	0,80	0,80
--	0,20	0,80	0 dB	False	0,80	0,80	0,80	0,80	0,80	0,80	0,80	0,80
--	0,20	0,80	0 dB	False	0,80	0,80	0,80	0,80	0,80	0,80	0,80	0,80
--	0,20	0,80	0 dB	False	0,80	0,80	0,80	0,80	0,80	0,80	0,80	0,80
--	0,20	0,80	0 dB	False	0,80	0,80	0,80	0,80	0,80	0,80	0,80	0,80
--	0,20	0,80	0 dB	False	0,80	0,80	0,80	0,80	0,80	0,80	0,80	0,80
--	0,20	0,80	0 dB	False	0,80	0,80	0,80	0,80	0,80	0,80	0,80	0,80
--	0,20	0,80	0 dB	False	0,80	0,80	0,80	0,80	0,80	0,80	0,80	0,80
--	0,20	0,80	0 dB	False	0,80	0,80	0,80	0,80	0,80	0,80	0,80	0,80
--	0,20	0,80	0 dB	False	0,80	0,80	0,80	0,80	0,80	0,80	0,80	0,80
--	0,20	0,80	0 dB	False	0,80	0,80	0,80	0,80	0,80	0,80	0,80	0,80
--	0,20	0,80	0 dB	False	0,80	0,80	0,80	0,80	0,80	0,80	0,80	0,80
--	0,20	0,80	0 dB	False	0,80	0,80	0,80	0,80	0,80	0,80	0,80	0,80
--	0,20	0,80	0 dB	False	0,80	0,80	0,80	0,80	0,80	0,80	0,80	0,80
--	0,20	0,80	0 dB	False	0,80	0,80	0,80	0,80	0,80	0,80	0,80	0,80
--	0,20	0,80	0 dB	False	0,80	0,80	0,80	0,80	0,80	0,80	0,80	0,80
--	0,20	0,80	0 dB	False	0,80	0,80	0,80	0,80	0,80	0,80	0,80	0,80
--	0,20	0,80	0 dB	False	0,80	0,80	0,80	0,80	0,80	0,80	0,80	0,80
--	0,20	0,80	0 dB	False	0,80	0,80	0,80	0,80	0,80	0,80	0,80	0,80
--	0,20	0,80	0 dB	False	0,80	0,80	0,80	0,80	0,80	0,80	0,80	0,80
--	0,20	0,80	0 dB	False	0,80	0,80	0,80	0,80	0,80	0,80	0,80	0,80

Model: eerste model Omgevingswet
Groep: (hoofdgroep)
Lijst van Gebouwen, voor rekenmethode Wegverkeerslawaai - Omgevingswet, wegverkeer

Groep	ItemID	Grp.ID	Datum	Naam	Omschr.	Vorm	X-1	Y-1	Hoogte	Rel.H	Abs.H	Maaiveld	Hdef.
--	10487	0	13:27, 6 mei 2024			Polygoon	198534,46	488888,38	14,17	3,48	14,17	10,69	Absoluut
--	10488	0	13:27, 6 mei 2024			Polygoon	198223,07	488913,59	16,76	5,21	16,76	11,55	Absoluut
--	10489	0	13:27, 6 mei 2024			Polygoon	198300,66	488919,44	15,24	3,82	15,24	11,42	Absoluut
--	10490	0	13:27, 6 mei 2024			Polygoon	198206,40	488835,85	18,01	5,84	18,01	12,17	Absoluut
--	10491	0	13:27, 6 mei 2024			Polygoon	198302,95	488948,16	14,17	3,39	14,17	10,78	Absoluut
--	10492	0	13:27, 6 mei 2024			Polygoon	198299,54	488944,96	19,29	8,52	19,29	10,77	Absoluut
--	10493	0	13:27, 6 mei 2024			Polygoon	198277,21	488965,80	17,57	6,66	17,57	10,91	Absoluut
--	10494	0	13:27, 6 mei 2024			Polygoon	198230,72	488970,82	17,12	5,37	17,12	11,75	Absoluut
--	10495	0	13:27, 6 mei 2024			Polygoon	198478,59	488928,58	16,77	6,46	16,77	10,31	Absoluut
--	10496	0	13:27, 6 mei 2024			Polygoon	198491,29	488932,92	13,15	2,63	13,15	10,52	Absoluut
--	10497	0	13:27, 6 mei 2024			Polygoon	198454,46	488910,03	15,73	5,13	15,73	10,60	Absoluut
--	10498	0	13:27, 6 mei 2024			Polygoon	198410,99	488948,53	13,45	2,51	13,45	10,94	Absoluut
--	10499	0	13:27, 6 mei 2024			Polygoon	198376,05	488911,87	16,28	5,14	16,28	11,14	Absoluut
--	10500	0	13:27, 6 mei 2024			Polygoon	198599,86	488924,96	14,63	5,19	14,63	9,44	Absoluut
--	10501	0	13:27, 6 mei 2024			Polygoon	198744,57	488826,77	14,49	4,70	14,49	9,79	Absoluut
--	10502	0	13:27, 6 mei 2024			Polygoon	198698,55	488894,64	16,24	6,51	16,24	9,73	Absoluut
--	10503	0	13:27, 6 mei 2024			Polygoon	198684,78	488858,58	12,34	2,54	12,34	9,80	Absoluut
--	10504	0	13:27, 6 mei 2024			Polygoon	198907,55	488817,21	14,26	4,91	14,26	9,35	Absoluut
--	10505	0	13:27, 6 mei 2024			Polygoon	198912,47	488823,19	14,51	5,08	14,51	9,43	Absoluut
--	10506	0	13:27, 6 mei 2024			Polygoon	198718,79	488895,63	14,13	4,26	14,13	9,87	Absoluut
--	10507	0	13:27, 6 mei 2024			Polygoon	198809,58	488871,42	12,63	2,82	12,63	9,81	Absoluut
--	10508	0	13:27, 6 mei 2024			Polygoon	198818,54	488872,56	16,37	6,19	16,37	10,18	Absoluut
--	10509	0	13:27, 6 mei 2024			Polygoon	198865,22	488876,89	15,88	5,15	15,88	10,73	Absoluut
--	10510	0	13:27, 6 mei 2024			Polygoon	198896,51	488864,23	14,50	5,03	14,50	9,47	Absoluut
--	10511	0	13:27, 6 mei 2024			Polygoon	198909,07	488846,58	11,83	2,53	11,83	9,30	Absoluut

Model: eerste model Omgevingswet
Groep: (hoofdgroep)
Lijst van Gebouwen, voor rekenmethode Wegverkeerslawaai - Omgevingswet, wegverkeer

Groep	Vormpunten	Omtrek	Oppervlak	Min.lengte	Max.lengte	NEN3610ID	Namespace	LokaalID	Versie	Functie	Gebouwtype	BAG-id	Gemeente	Jaar	AHN-jaar	Trust
--	16	85,18	293,07	1,30	13,10									0	0	0
--	8	50,12	120,76	1,50	13,03									0	0	0
--	14	70,28	174,44	0,41	10,46									0	0	0
--	17	53,09	166,39	0,01	12,44									0	0	0
--	7	16,66	6,03	0,86	5,31									0	0	0
--	24	75,60	191,40	0,15	10,65									0	0	0
--	14	52,40	104,15	0,44	11,27									0	0	0
--	8	60,30	164,21	2,19	12,25									0	0	0
--	13	51,61	132,83	0,14	11,36									0	0	0
--	7	29,66	54,94	0,14	7,96									0	0	0
--	8	49,82	137,02	0,13	13,85									0	0	0
--	21	76,11	177,20	0,46	12,39									0	0	0
--	16	79,74	192,59	0,11	13,52									0	0	0
--	8	32,72	60,44	0,93	8,04									0	0	0
--	14	72,28	192,95	0,38	13,84									0	0	0
--	13	48,99	119,86	0,31	10,38									0	0	0
--	14	68,36	185,26	0,05	11,39									0	0	0
--	16	57,76	119,24	0,08	10,02									0	0	0
--	10	53,63	103,57	0,33	10,34									0	0	0
--	20	81,36	220,53	0,09	10,26									0	0	0
--	4	24,25	36,25	5,30	6,84									0	0	0
--	12	51,60	124,83	0,12	10,08									0	0	0
--	25	57,47	147,99	0,19	7,00									0	0	0
--	8	46,56	100,08	0,31	11,44									0	0	0
--	8	59,58	134,11	3,50	10,92									0	0	0

Model: eerste model Omgevingswet
Groep: (hoofdgroep)
Lijst van Gebouwen, voor rekenmethode Wegverkeerslawaai - Omgevingswet, wegverkeer

Groep	α(i=5)	ρ(i=5)	Cp	Zwevend	Refl. 63	Refl. 125	Refl. 250	Refl. 500	Refl. 1k	Refl. 2k	Refl. 4k	Refl. 8k
--	0,20	0,80	0 dB	False	0,80	0,80	0,80	0,80	0,80	0,80	0,80	0,80
--	0,20	0,80	0 dB	False	0,80	0,80	0,80	0,80	0,80	0,80	0,80	0,80
--	0,20	0,80	0 dB	False	0,80	0,80	0,80	0,80	0,80	0,80	0,80	0,80
--	0,20	0,80	0 dB	False	0,80	0,80	0,80	0,80	0,80	0,80	0,80	0,80
--	0,20	0,80	0 dB	False	0,80	0,80	0,80	0,80	0,80	0,80	0,80	0,80
--	0,20	0,80	0 dB	False	0,80	0,80	0,80	0,80	0,80	0,80	0,80	0,80
--	0,20	0,80	0 dB	False	0,80	0,80	0,80	0,80	0,80	0,80	0,80	0,80
--	0,20	0,80	0 dB	False	0,80	0,80	0,80	0,80	0,80	0,80	0,80	0,80
--	0,20	0,80	0 dB	False	0,80	0,80	0,80	0,80	0,80	0,80	0,80	0,80
--	0,20	0,80	0 dB	False	0,80	0,80	0,80	0,80	0,80	0,80	0,80	0,80
--	0,20	0,80	0 dB	False	0,80	0,80	0,80	0,80	0,80	0,80	0,80	0,80
--	0,20	0,80	0 dB	False	0,80	0,80	0,80	0,80	0,80	0,80	0,80	0,80
--	0,20	0,80	0 dB	False	0,80	0,80	0,80	0,80	0,80	0,80	0,80	0,80
--	0,20	0,80	0 dB	False	0,80	0,80	0,80	0,80	0,80	0,80	0,80	0,80
--	0,20	0,80	0 dB	False	0,80	0,80	0,80	0,80	0,80	0,80	0,80	0,80
--	0,20	0,80	0 dB	False	0,80	0,80	0,80	0,80	0,80	0,80	0,80	0,80
--	0,20	0,80	0 dB	False	0,80	0,80	0,80	0,80	0,80	0,80	0,80	0,80
--	0,20	0,80	0 dB	False	0,80	0,80	0,80	0,80	0,80	0,80	0,80	0,80
--	0,20	0,80	0 dB	False	0,80	0,80	0,80	0,80	0,80	0,80	0,80	0,80
--	0,20	0,80	0 dB	False	0,80	0,80	0,80	0,80	0,80	0,80	0,80	0,80
--	0,20	0,80	0 dB	False	0,80	0,80	0,80	0,80	0,80	0,80	0,80	0,80
--	0,20	0,80	0 dB	False	0,80	0,80	0,80	0,80	0,80	0,80	0,80	0,80
--	0,20	0,80	0 dB	False	0,80	0,80	0,80	0,80	0,80	0,80	0,80	0,80
--	0,20	0,80	0 dB	False	0,80	0,80	0,80	0,80	0,80	0,80	0,80	0,80
--	0,20	0,80	0 dB	False	0,80	0,80	0,80	0,80	0,80	0,80	0,80	0,80
--	0,20	0,80	0 dB	False	0,80	0,80	0,80	0,80	0,80	0,80	0,80	0,80
--	0,20	0,80	0 dB	False	0,80	0,80	0,80	0,80	0,80	0,80	0,80	0,80
--	0,20	0,80	0 dB	False	0,80	0,80	0,80	0,80	0,80	0,80	0,80	0,80
--	0,20	0,80	0 dB	False	0,80	0,80	0,80	0,80	0,80	0,80	0,80	0,80
--	0,20	0,80	0 dB	False	0,80	0,80	0,80	0,80	0,80	0,80	0,80	0,80
--	0,20	0,80	0 dB	False	0,80	0,80	0,80	0,80	0,80	0,80	0,80	0,80
--	0,20	0,80	0 dB	False	0,80	0,80	0,80	0,80	0,80	0,80	0,80	0,80

Model: eerste model Omgevingswet
Groep: (hoofdgroep)
Lijst van Gebouwen, voor rekenmethode Wegverkeerslawaai - Omgevingswet, wegverkeer

Groep	ItemID	Grp.ID	Datum	Naam	Omschr.	Vorm	X-1	Y-1	Hoogte	Rel.H	Abs.H	Maaiveld	Hdef.
--	10513	0	13:27, 6 mei 2024			Polygoon	198776,80	488824,18	12,35	2,55	12,35	9,80	Absoluut
--	10518	0	13:27, 6 mei 2024			Polygoon	198789,18	488963,14	11,96	2,43	11,96	9,53	Absoluut
--	10521	0	13:27, 6 mei 2024			Polygoon	198359,50	489115,36	15,01	4,18	15,01	10,83	Absoluut
--	10523	0	13:27, 6 mei 2024			Polygoon	198497,50	489108,58	14,00	3,43	14,00	10,57	Absoluut
--	10552	0	13:27, 6 mei 2024			Polygoon	197988,54	489090,41	17,96	5,31	17,96	12,65	Absoluut
--	10577	0	13:27, 6 mei 2024			Polygoon	198993,83	489086,65	12,92	3,51	12,92	9,41	Absoluut
--	10578	0	13:27, 6 mei 2024			Polygoon	198314,04	489086,32	16,40	5,01	16,40	11,39	Absoluut
--	10579	0	13:27, 6 mei 2024			Polygoon	198265,27	489081,89	15,64	4,47	15,64	11,17	Absoluut
--	10590	0	13:27, 6 mei 2024			Polygoon	198362,76	489110,68	16,24	5,32	16,24	10,92	Absoluut
--	10591	0	13:27, 6 mei 2024			Polygoon	198413,32	489110,39	13,39	2,39	13,39	11,00	Absoluut
--	10592	0	13:27, 6 mei 2024			Polygoon	198434,07	489064,24	15,04	4,18	15,04	10,86	Absoluut
--	10593	0	13:27, 6 mei 2024			Polygoon	198462,95	489068,89	15,01	4,36	15,01	10,65	Absoluut
--	10594	0	13:27, 6 mei 2024			Polygoon	198485,66	489014,93	13,81	3,05	13,81	10,76	Absoluut
--	10595	0	13:27, 6 mei 2024			Polygoon	198494,35	489084,27	15,88	5,20	15,88	10,68	Absoluut
--	10597	0	13:27, 6 mei 2024			Polygoon	198693,04	489087,35	15,51	5,40	15,51	10,11	Absoluut
--	10963	0	13:27, 6 mei 2024			Polygoon	198147,66	488981,99	15,94	3,31	15,94	12,63	Absoluut
--	10984	0	13:27, 6 mei 2024			Polygoon	198343,43	487946,88	12,93	3,83	12,93	9,10	Absoluut
--	10985	0	13:27, 6 mei 2024			Polygoon	198336,92	487937,84	13,37	4,24	13,37	9,13	Absoluut
--	10986	0	13:27, 6 mei 2024			Polygoon	198244,92	487886,19	15,02	5,31	15,02	9,71	Absoluut
--	10996	0	13:27, 6 mei 2024			Polygoon	198506,66	487745,14	14,09	5,60	14,09	8,49	Absoluut
--	10997	0	13:27, 6 mei 2024			Polygoon	198672,53	487879,80	13,30	3,91	13,30	9,39	Absoluut
--	10998	0	13:27, 6 mei 2024			Polygoon	198613,24	487947,06	14,74	5,23	14,74	9,51	Absoluut
--	10999	0	13:27, 6 mei 2024			Polygoon	198617,46	487807,23	14,61	5,84	14,61	8,77	Absoluut
--	11000	0	13:27, 6 mei 2024			Polygoon	198560,88	487980,29	14,35	4,42	14,35	9,93	Absoluut
--	11001	0	13:27, 6 mei 2024			Polygoon	198541,77	487840,77	11,94	2,89	11,94	9,05	Absoluut

Model: eerste model Omgevingswet
Groep: (hoofdgroep)
Lijst van Gebouwen, voor rekenmethode Wegverkeerslawaai - Omgevingswet, wegverkeer

Groep	Vormpunten	Omtrek	Oppervlak	Min.lengte	Max.lengte	NEN3610ID	Namespace	LokaalID	Versie	Functie	Gebouwtype	BAG-id	Gemeente	Jaar	AHN-jaar	Trust
--	11	62,06	178,94	1,31	8,80									0	0	0
--	5	24,04	34,03	1,05	8,29									0	0	0
--	4	26,03	40,09	4,99	8,01									0	0	0
--	10	20,41	21,13	0,17	7,07									0	0	0
--	10	52,15	119,91	1,39	10,10									0	0	0
--	6	26,09	40,18	1,39	6,79									0	0	0
--	23	90,94	283,58	0,09	15,00									0	0	0
--	10	60,24	146,29	2,84	14,06									0	0	0
--	8	44,17	113,17	0,19	12,40									0	0	0
--	8	22,15	26,19	0,17	6,00									0	0	0
--	16	52,36	124,21	0,16	8,86									0	0	0
--	10	55,89	135,49	2,25	10,77									0	0	0
--	6	32,57	66,46	0,16	8,52									0	0	0
--	4	38,01	88,65	8,20	10,81									0	0	0
--	18	56,67	113,62	0,30	9,96									0	0	0
--	6	25,32	39,17	0,16	7,26									0	0	0
--	4	30,76	52,74	5,16	10,22									0	0	0
--	4	34,65	73,65	7,49	9,84									0	0	0
--	8	61,34	210,53	0,10	20,10									0	0	0
--	4	46,13	130,80	10,04	13,03									0	0	0
--	9	35,40	73,81	0,12	10,74									0	0	0
--	4	38,82	92,14	8,28	11,13									0	0	0
--	4	37,79	87,42	8,09	10,81									0	0	0
--	4	29,49	52,03	5,72	8,99									0	0	0
--	8	37,58	63,84	1,60	8,85									0	0	0

Model: eerste model Omgevingswet
Groep: (hoofdgroep)
Lijst van Gebouwen, voor rekenmethode Wegverkeerslawaai - Omgevingswet, wegverkeer

Groep	α(i=5)	ρ(i=5)	Cp	Zwevend	Refl. 63	Refl. 125	Refl. 250	Refl. 500	Refl. 1k	Refl. 2k	Refl. 4k	Refl. 8k
--	0,20	0,80	0 dB	False	0,80	0,80	0,80	0,80	0,80	0,80	0,80	0,80
--	0,20	0,80	0 dB	False	0,80	0,80	0,80	0,80	0,80	0,80	0,80	0,80
--	0,20	0,80	0 dB	False	0,80	0,80	0,80	0,80	0,80	0,80	0,80	0,80
--	0,20	0,80	0 dB	False	0,80	0,80	0,80	0,80	0,80	0,80	0,80	0,80
--	0,20	0,80	0 dB	False	0,80	0,80	0,80	0,80	0,80	0,80	0,80	0,80
--	0,20	0,80	0 dB	False	0,80	0,80	0,80	0,80	0,80	0,80	0,80	0,80
--	0,20	0,80	0 dB	False	0,80	0,80	0,80	0,80	0,80	0,80	0,80	0,80
--	0,20	0,80	0 dB	False	0,80	0,80	0,80	0,80	0,80	0,80	0,80	0,80
--	0,20	0,80	0 dB	False	0,80	0,80	0,80	0,80	0,80	0,80	0,80	0,80
--	0,20	0,80	0 dB	False	0,80	0,80	0,80	0,80	0,80	0,80	0,80	0,80
--	0,20	0,80	0 dB	False	0,80	0,80	0,80	0,80	0,80	0,80	0,80	0,80
--	0,20	0,80	0 dB	False	0,80	0,80	0,80	0,80	0,80	0,80	0,80	0,80
--	0,20	0,80	0 dB	False	0,80	0,80	0,80	0,80	0,80	0,80	0,80	0,80
--	0,20	0,80	0 dB	False	0,80	0,80	0,80	0,80	0,80	0,80	0,80	0,80
--	0,20	0,80	0 dB	False	0,80	0,80	0,80	0,80	0,80	0,80	0,80	0,80
--	0,20	0,80	0 dB	False	0,80	0,80	0,80	0,80	0,80	0,80	0,80	0,80
--	0,20	0,80	0 dB	False	0,80	0,80	0,80	0,80	0,80	0,80	0,80	0,80
--	0,20	0,80	0 dB	False	0,80	0,80	0,80	0,80	0,80	0,80	0,80	0,80
--	0,20	0,80	0 dB	False	0,80	0,80	0,80	0,80	0,80	0,80	0,80	0,80
--	0,20	0,80	0 dB	False	0,80	0,80	0,80	0,80	0,80	0,80	0,80	0,80
--	0,20	0,80	0 dB	False	0,80	0,80	0,80	0,80	0,80	0,80	0,80	0,80
--	0,20	0,80	0 dB	False	0,80	0,80	0,80	0,80	0,80	0,80	0,80	0,80
--	0,20	0,80	0 dB	False	0,80	0,80	0,80	0,80	0,80	0,80	0,80	0,80
--	0,20	0,80	0 dB	False	0,80	0,80	0,80	0,80	0,80	0,80	0,80	0,80
--	0,20	0,80	0 dB	False	0,80	0,80	0,80	0,80	0,80	0,80	0,80	0,80
--	0,20	0,80	0 dB	False	0,80	0,80	0,80	0,80	0,80	0,80	0,80	0,80
--	0,20	0,80	0 dB	False	0,80	0,80	0,80	0,80	0,80	0,80	0,80	0,80
--	0,20	0,80	0 dB	False	0,80	0,80	0,80	0,80	0,80	0,80	0,80	0,80
--	0,20	0,80	0 dB	False	0,80	0,80	0,80	0,80	0,80	0,80	0,80	0,80
--	0,20	0,80	0 dB	False	0,80	0,80	0,80	0,80	0,80	0,80	0,80	0,80
--	0,20	0,80	0 dB	False	0,80	0,80	0,80	0,80	0,80	0,80	0,80	0,80
--	0,20	0,80	0 dB	False	0,80	0,80	0,80	0,80	0,80	0,80	0,80	0,80

Model: eerste model Omgevingswet
Groep: (hoofdgroep)
Lijst van Gebouwen, voor rekenmethode Wegverkeerslawaai - Omgevingswet, wegverkeer

Groep	ItemID	Grp.ID	Datum	Naam	Omschr.	Vorm	X-1	Y-1	Hoogte	Rel.H	Abs.H	Maaiveld	Hdef.
--	11002	0	13:27, 6 mei 2024			Polygoon	198548,36	487811,37	11,42	2,90	11,42	8,52	Absoluut
--	11003	0	13:27, 6 mei 2024			Polygoon	198335,70	488554,59	15,35	5,76	15,35	9,59	Absoluut
--	11004	0	13:27, 6 mei 2024			Polygoon	198345,79	488564,42	12,21	2,81	12,21	9,40	Absoluut
--	11006	0	13:27, 6 mei 2024			Polygoon	198257,21	488250,07	15,33	4,32	15,33	11,01	Absoluut
--	11007	0	13:27, 6 mei 2024			Polygoon	198260,65	488243,21	16,22	5,16	16,22	11,06	Absoluut
--	11008	0	13:27, 6 mei 2024			Polygoon	198429,62	488200,61	14,94	4,31	14,94	10,63	Absoluut
--	11009	0	13:27, 6 mei 2024			Polygoon	198292,63	488162,02	14,50	3,68	14,50	10,82	Absoluut
--	11010	0	13:27, 6 mei 2024			Polygoon	198439,73	488431,63	13,96	4,81	13,96	9,15	Absoluut
--	11011	0	13:27, 6 mei 2024			Polygoon	198416,74	488420,07	15,20	5,91	15,20	9,29	Absoluut
--	11012	0	13:27, 6 mei 2024			Polygoon	198400,16	488369,72	13,73	3,97	13,73	9,76	Absoluut
--	11013	0	13:27, 6 mei 2024			Polygoon	198415,10	488428,03	13,00	3,45	13,00	9,55	Absoluut
--	11014	0	13:27, 6 mei 2024			Polygoon	198395,58	488381,25	12,50	3,02	12,50	9,48	Absoluut
--	11015	0	13:27, 6 mei 2024			Polygoon	198301,40	488334,14	14,85	4,41	14,85	10,44	Absoluut
--	11016	0	13:27, 6 mei 2024			Polygoon	198309,76	488009,09	14,40	4,52	14,40	9,88	Absoluut
--	11017	0	13:27, 6 mei 2024			Polygoon	198302,12	488011,70	14,06	4,19	14,06	9,87	Absoluut
--	11018	0	13:27, 6 mei 2024			Polygoon	198465,18	488404,01	13,82	4,25	13,82	9,57	Absoluut
--	11019	0	13:27, 6 mei 2024			Polygoon	198526,22	488018,38	14,31	4,12	14,31	10,19	Absoluut
--	11020	0	13:27, 6 mei 2024			Polygoon	198772,07	488319,49	16,24	6,89	16,24	9,35	Absoluut
--	11021	0	13:27, 6 mei 2024			Polygoon	198760,48	488313,77	12,00	2,73	12,00	9,27	Absoluut
--	11022	0	13:27, 6 mei 2024			Polygoon	198760,21	488324,27	11,99	2,69	11,99	9,30	Absoluut
--	11023	0	13:27, 6 mei 2024			Polygoon	198696,43	488038,90	14,22	4,53	14,22	9,69	Absoluut
--	11024	0	13:27, 6 mei 2024			Polygoon	198686,11	488006,65	11,80	2,31	11,80	9,49	Absoluut
--	11025	0	13:27, 6 mei 2024			Polygoon	198680,02	488246,64	16,17	6,26	16,17	9,91	Absoluut
--	11026	0	13:27, 6 mei 2024			Polygoon	198643,77	487984,69	14,77	4,90	14,77	9,87	Absoluut
--	11027	0	13:27, 6 mei 2024			Polygoon	198743,03	487989,05	13,18	3,37	13,18	9,81	Absoluut

Model: eerste model Omgevingswet
Groep: (hoofdgroep)
Lijst van Gebouwen, voor rekenmethode Wegverkeerslawaai - Omgevingswet, wegverkeer

Groep	Vormpunten	Omtrek	Oppervlak	Min.lengte	Max.lengte	NEN3610ID	Namespace	LokaalID	Versie	Functie	Gebouwtype	BAG-id	Gemeente	Jaar	AHN-jaar	Trust
--	4	32,71	65,24	6,86	9,50									0	0	0
--	8	39,72	90,50	0,40	11,23									0	0	0
--	6	26,93	37,29	2,65	7,65									0	0	0
--	4	26,54	43,83	6,20	7,07									0	0	0
--	8	35,33	71,15	0,96	9,53									0	0	0
--	8	56,60	123,39	4,85	9,33									0	0	0
--	4	35,41	76,81	7,54	10,11									0	0	0
--	8	83,03	416,35	0,31	21,46									0	0	0
--	4	44,34	122,24	10,29	11,88									0	0	0
--	6	34,11	58,37	0,26	12,08									0	0	0
--	6	71,37	312,67	0,25	19,50									0	0	0
--	20	52,52	144,25	0,01	14,14									0	0	0
--	10	38,09	72,94	0,37	8,54									0	0	0
--	10	36,12	64,55	0,79	6,91									0	0	0
--	4	33,10	65,26	6,47	10,13									0	0	0
--	6	38,47	82,05	1,80	10,30									0	0	0
--	4	37,46	83,05	7,21	11,53									0	0	0
--	22	48,38	115,97	0,12	7,99									0	0	0
--	6	6,67	2,06	0,20	2,68									0	0	0
--	10	19,82	20,73	0,01	6,50									0	0	0
--	8	40,19	84,25	0,42	10,15									0	0	0
--	10	43,44	90,00	0,26	8,50									0	0	0
--	22	274,66	2175,14	0,08	35,44									0	0	0
--	10	58,25	143,05	1,38	9,71									0	0	0
--	4	19,26	21,19	3,37	6,24									0	0	0

Model: eerste model Omgevingswet
Groep: (hoofdgroep)
Lijst van Gebouwen, voor rekenmethode Wegverkeerslawaai - Omgevingswet, wegverkeer

Groep	α(i=5)	ρ(i=5)	Cp	Zwevend	Refl. 63	Refl. 125	Refl. 250	Refl. 500	Refl. 1k	Refl. 2k	Refl. 4k	Refl. 8k
--	0,20	0,80	0 dB	False	0,80	0,80	0,80	0,80	0,80	0,80	0,80	0,80
--	0,20	0,80	0 dB	False	0,80	0,80	0,80	0,80	0,80	0,80	0,80	0,80
--	0,20	0,80	0 dB	False	0,80	0,80	0,80	0,80	0,80	0,80	0,80	0,80
--	0,20	0,80	0 dB	False	0,80	0,80	0,80	0,80	0,80	0,80	0,80	0,80
--	0,20	0,80	0 dB	False	0,80	0,80	0,80	0,80	0,80	0,80	0,80	0,80
--	0,20	0,80	0 dB	False	0,80	0,80	0,80	0,80	0,80	0,80	0,80	0,80
--	0,20	0,80	0 dB	False	0,80	0,80	0,80	0,80	0,80	0,80	0,80	0,80
--	0,20	0,80	0 dB	False	0,80	0,80	0,80	0,80	0,80	0,80	0,80	0,80
--	0,20	0,80	0 dB	False	0,80	0,80	0,80	0,80	0,80	0,80	0,80	0,80
--	0,20	0,80	0 dB	False	0,80	0,80	0,80	0,80	0,80	0,80	0,80	0,80
--	0,20	0,80	0 dB	False	0,80	0,80	0,80	0,80	0,80	0,80	0,80	0,80
--	0,20	0,80	0 dB	False	0,80	0,80	0,80	0,80	0,80	0,80	0,80	0,80
--	0,20	0,80	0 dB	False	0,80	0,80	0,80	0,80	0,80	0,80	0,80	0,80
--	0,20	0,80	0 dB	False	0,80	0,80	0,80	0,80	0,80	0,80	0,80	0,80
--	0,20	0,80	0 dB	False	0,80	0,80	0,80	0,80	0,80	0,80	0,80	0,80
--	0,20	0,80	0 dB	False	0,80	0,80	0,80	0,80	0,80	0,80	0,80	0,80
--	0,20	0,80	0 dB	False	0,80	0,80	0,80	0,80	0,80	0,80	0,80	0,80
--	0,20	0,80	0 dB	False	0,80	0,80	0,80	0,80	0,80	0,80	0,80	0,80
--	0,20	0,80	0 dB	False	0,80	0,80	0,80	0,80	0,80	0,80	0,80	0,80
--	0,20	0,80	0 dB	False	0,80	0,80	0,80	0,80	0,80	0,80	0,80	0,80
--	0,20	0,80	0 dB	False	0,80	0,80	0,80	0,80	0,80	0,80	0,80	0,80
--	0,20	0,80	0 dB	False	0,80	0,80	0,80	0,80	0,80	0,80	0,80	0,80
--	0,20	0,80	0 dB	False	0,80	0,80	0,80	0,80	0,80	0,80	0,80	0,80
--	0,20	0,80	0 dB	False	0,80	0,80	0,80	0,80	0,80	0,80	0,80	0,80
--	0,20	0,80	0 dB	False	0,80	0,80	0,80	0,80	0,80	0,80	0,80	0,80
--	0,20	0,80	0 dB	False	0,80	0,80	0,80	0,80	0,80	0,80	0,80	0,80
--	0,20	0,80	0 dB	False	0,80	0,80	0,80	0,80	0,80	0,80	0,80	0,80
--	0,20	0,80	0 dB	False	0,80	0,80	0,80	0,80	0,80	0,80	0,80	0,80
--	0,20	0,80	0 dB	False	0,80	0,80	0,80	0,80	0,80	0,80	0,80	0,80
--	0,20	0,80	0 dB	False	0,80	0,80	0,80	0,80	0,80	0,80	0,80	0,80
--	0,20	0,80	0 dB	False	0,80	0,80	0,80	0,80	0,80	0,80	0,80	0,80
--	0,20	0,80	0 dB	False	0,80	0,80	0,80	0,80	0,80	0,80	0,80	0,80

Model: eerste model Omgevingswet
Groep: (hoofdgroep)
Lijst van Gebouwen, voor rekenmethode Wegverkeerslawaai - Omgevingswet, wegverkeer

Groep	ItemID	Grp.ID	Datum	Naam	Omschr.	Vorm	X-1	Y-1	Hoogte	Rel.H	Abs.H	Maaiveld	Hdef.
--	11028	0	13:27, 6 mei 2024			Polygoon	198709,73	487996,56	13,81	4,26	13,81	9,55	Absoluut
--	11029	0	13:27, 6 mei 2024			Polygoon	198735,83	487919,36	14,48	4,75	14,48	9,73	Absoluut
--	11030	0	13:27, 6 mei 2024			Polygoon	198751,79	488072,95	13,28	3,93	13,28	9,35	Absoluut
--	11031	0	13:27, 6 mei 2024			Polygoon	198744,58	488286,11	15,18	5,24	15,18	9,94	Absoluut
--	11032	0	13:27, 6 mei 2024			Polygoon	198694,79	488268,34	17,10	6,51	17,10	10,59	Absoluut
--	11033	0	13:27, 6 mei 2024			Polygoon	198802,74	488693,97	12,70	3,37	12,70	9,33	Absoluut
--	11034	0	13:27, 6 mei 2024			Polygoon	198799,46	488688,79	11,37	2,24	11,37	9,13	Absoluut
--	11035	0	13:27, 6 mei 2024			Polygoon	198783,58	488535,12	11,22	2,77	11,22	8,45	Absoluut
--	11036	0	13:27, 6 mei 2024			Polygoon	198780,62	488526,31	14,64	6,34	14,64	8,30	Absoluut
--	11037	0	13:27, 6 mei 2024			Polygoon	198791,88	488519,09	11,08	2,74	11,08	8,34	Absoluut
--	11038	0	13:27, 6 mei 2024			Polygoon	198803,09	488527,93	11,16	2,84	11,16	8,32	Absoluut
--	11039	0	13:27, 6 mei 2024			Polygoon	198799,92	488520,22	15,08	6,72	15,08	8,36	Absoluut
--	11040	0	13:27, 6 mei 2024			Polygoon	198811,31	488514,24	10,93	2,59	10,93	8,34	Absoluut
--	11041	0	13:27, 6 mei 2024			Polygoon	198836,81	488508,52	11,13	3,00	11,13	8,13	Absoluut
--	11042	0	13:27, 6 mei 2024			Polygoon	198835,92	488519,62	14,35	6,17	14,35	8,18	Absoluut
--	11043	0	13:27, 6 mei 2024			Polygoon	198775,37	488338,31	11,67	2,84	11,67	8,83	Absoluut
--	11044	0	13:27, 6 mei 2024			Polygoon	198775,42	488339,34	14,74	5,93	14,74	8,81	Absoluut
--	11045	0	13:27, 6 mei 2024			Polygoon	198744,78	488510,73	11,11	2,63	11,11	8,48	Absoluut
--	11046	0	13:27, 6 mei 2024			Polygoon	198740,30	488512,32	13,73	5,23	13,73	8,50	Absoluut
--	11047	0	13:27, 6 mei 2024			Polygoon	198766,89	488463,36	11,21	2,88	11,21	8,33	Absoluut
--	11048	0	13:27, 6 mei 2024			Polygoon	198847,27	488495,31	12,33	4,03	12,33	8,30	Absoluut
--	11049	0	13:27, 6 mei 2024			Polygoon	198822,64	488494,72	10,96	2,80	10,96	8,16	Absoluut
--	11050	0	13:27, 6 mei 2024			Polygoon	198823,23	488497,75	15,18	6,97	15,18	8,21	Absoluut
--	11051	0	13:27, 6 mei 2024			Polygoon	198808,33	488488,54	11,12	2,86	11,12	8,26	Absoluut
--	11052	0	13:27, 6 mei 2024			Polygoon	198830,02	488304,88	11,53	2,57	11,53	8,96	Absoluut

Model: eerste model Omgevingswet
Groep: (hoofdgroep)
Lijst van Gebouwen, voor rekenmethode Wegverkeerslawaai - Omgevingswet, wegverkeer

Groep	Vormpunten	Omtrek	Oppervlak	Min.lengte	Max.lengte	NEN3610ID	Namespace	LokaalID	Versie	Functie	Gebouwtype	BAG-id	Gemeente	Jaar	AHN-jaar	Trust
--	4	35,09	75,84	7,72	9,82									0	0	0
--	6	37,70	87,18	0,61	10,27									0	0	0
--	10	38,14	78,19	0,14	11,33									0	0	0
--	4	48,79	141,91	9,52	14,86									0	0	0
--	12	57,02	153,85	0,34	12,02									0	0	0
--	12	77,30	286,21	0,95	13,39									0	0	0
--	4	19,02	21,06	3,51	6,00									0	0	0
--	12	33,43	59,18	0,09	8,33									0	0	0
--	8	45,74	115,76	0,11	13,55									0	0	0
--	5	9,17	2,99	0,19	3,97									0	0	0
--	7	14,63	12,07	0,10	4,35									0	0	0
--	20	49,13	122,78	0,01	7,65									0	0	0
--	14	51,71	117,32	0,25	9,69									0	0	0
--	4	8,40	2,69	0,78	3,44									0	0	0
--	14	52,02	133,22	0,14	7,89									0	0	0
--	6	7,88	2,23	0,21	3,48									0	0	0
--	14	53,45	135,66	0,05	11,14									0	0	0
--	6	21,87	26,02	0,17	7,42									0	0	0
--	16	56,48	133,47	0,21	8,42									0	0	0
--	6	20,10	21,52	0,15	6,95									0	0	0
--	4	24,50	33,95	4,24	8,01									0	0	0
--	7	11,40	4,21	0,21	4,67									0	0	0
--	13	44,53	113,51	0,20	12,17									0	0	0
--	4	19,90	21,22	3,09	6,86									0	0	0
--	4	10,66	6,35	1,80	3,53									0	0	0

Model: eerste model Omgevingswet
Groep: (hoofdgroep)
Lijst van Gebouwen, voor rekenmethode Wegverkeerslawaai - Omgevingswet, wegverkeer

Groep	α(i=5)	ρ(i=5)	Cp	Zwevend	Refl. 63	Refl. 125	Refl. 250	Refl. 500	Refl. 1k	Refl. 2k	Refl. 4k	Refl. 8k
--	0,20	0,80	0 dB	False	0,80	0,80	0,80	0,80	0,80	0,80	0,80	0,80
--	0,20	0,80	0 dB	False	0,80	0,80	0,80	0,80	0,80	0,80	0,80	0,80
--	0,20	0,80	0 dB	False	0,80	0,80	0,80	0,80	0,80	0,80	0,80	0,80
--	0,20	0,80	0 dB	False	0,80	0,80	0,80	0,80	0,80	0,80	0,80	0,80
--	0,20	0,80	0 dB	False	0,80	0,80	0,80	0,80	0,80	0,80	0,80	0,80
--	0,20	0,80	0 dB	False	0,80	0,80	0,80	0,80	0,80	0,80	0,80	0,80
--	0,20	0,80	0 dB	False	0,80	0,80	0,80	0,80	0,80	0,80	0,80	0,80
--	0,20	0,80	0 dB	False	0,80	0,80	0,80	0,80	0,80	0,80	0,80	0,80
--	0,20	0,80	0 dB	False	0,80	0,80	0,80	0,80	0,80	0,80	0,80	0,80
--	0,20	0,80	0 dB	False	0,80	0,80	0,80	0,80	0,80	0,80	0,80	0,80
--	0,20	0,80	0 dB	False	0,80	0,80	0,80	0,80	0,80	0,80	0,80	0,80
--	0,20	0,80	0 dB	False	0,80	0,80	0,80	0,80	0,80	0,80	0,80	0,80
--	0,20	0,80	0 dB	False	0,80	0,80	0,80	0,80	0,80	0,80	0,80	0,80
--	0,20	0,80	0 dB	False	0,80	0,80	0,80	0,80	0,80	0,80	0,80	0,80
--	0,20	0,80	0 dB	False	0,80	0,80	0,80	0,80	0,80	0,80	0,80	0,80
--	0,20	0,80	0 dB	False	0,80	0,80	0,80	0,80	0,80	0,80	0,80	0,80
--	0,20	0,80	0 dB	False	0,80	0,80	0,80	0,80	0,80	0,80	0,80	0,80
--	0,20	0,80	0 dB	False	0,80	0,80	0,80	0,80	0,80	0,80	0,80	0,80
--	0,20	0,80	0 dB	False	0,80	0,80	0,80	0,80	0,80	0,80	0,80	0,80
--	0,20	0,80	0 dB	False	0,80	0,80	0,80	0,80	0,80	0,80	0,80	0,80
--	0,20	0,80	0 dB	False	0,80	0,80	0,80	0,80	0,80	0,80	0,80	0,80
--	0,20	0,80	0 dB	False	0,80	0,80	0,80	0,80	0,80	0,80	0,80	0,80
--	0,20	0,80	0 dB	False	0,80	0,80	0,80	0,80	0,80	0,80	0,80	0,80
--	0,20	0,80	0 dB	False	0,80	0,80	0,80	0,80	0,80	0,80	0,80	0,80
--	0,20	0,80	0 dB	False	0,80	0,80	0,80	0,80	0,80	0,80	0,80	0,80
--	0,20	0,80	0 dB	False	0,80	0,80	0,80	0,80	0,80	0,80	0,80	0,80
--	0,20	0,80	0 dB	False	0,80	0,80	0,80	0,80	0,80	0,80	0,80	0,80
--	0,20	0,80	0 dB	False	0,80	0,80	0,80	0,80	0,80	0,80	0,80	0,80
--	0,20	0,80	0 dB	False	0,80	0,80	0,80	0,80	0,80	0,80	0,80	0,80
--	0,20	0,80	0 dB	False	0,80	0,80	0,80	0,80	0,80	0,80	0,80	0,80
--	0,20	0,80	0 dB	False	0,80	0,80	0,80	0,80	0,80	0,80	0,80	0,80
--	0,20	0,80	0 dB	False	0,80	0,80	0,80	0,80	0,80	0,80	0,80	0,80

Model: eerste model Omgevingswet
Groep: (hoofdgroep)
Lijst van Gebouwen, voor rekenmethode Wegverkeerslawaai - Omgevingswet, wegverkeer

Groep	ItemID	Grp.ID	Datum	Naam	Omschr.	Vorm	X-1	Y-1	Hoogte	Rel.H	Abs.H	Maaiveld	Hdef.
--	11053	0	13:27, 6 mei 2024			Polygoon	198846,21	488299,58	11,57	3,06	11,57	8,51	Absoluut
--	11054	0	13:27, 6 mei 2024			Polygoon	198895,24	488293,85	11,31	3,03	11,31	8,28	Absoluut
--	11055	0	13:27, 6 mei 2024			Polygoon	198871,87	488289,89	11,32	2,70	11,32	8,62	Absoluut
--	11056	0	13:27, 6 mei 2024			Polygoon	198862,27	488287,24	15,45	6,73	15,45	8,72	Absoluut
--	11057	0	13:27, 6 mei 2024			Polygoon	198870,41	488278,06	11,19	2,47	11,19	8,72	Absoluut
--	11058	0	13:27, 6 mei 2024			Polygoon	198893,06	488232,73	12,35	2,92	12,35	9,43	Absoluut
--	11059	0	13:27, 6 mei 2024			Polygoon	198887,77	488237,79	18,81	9,47	18,81	9,34	Absoluut
--	11060	0	13:27, 6 mei 2024			Polygoon	198883,61	488246,31	15,75	6,35	15,75	9,40	Absoluut
--	11061	0	13:27, 6 mei 2024			Polygoon	198865,74	488232,66	13,49	4,73	13,49	8,76	Absoluut
--	11062	0	13:27, 6 mei 2024			Polygoon	198956,74	487798,02	13,81	4,78	13,81	9,03	Absoluut
--	11063	0	13:27, 6 mei 2024			Polygoon	198895,31	488327,20	11,01	2,94	11,01	8,07	Absoluut
--	11064	0	13:27, 6 mei 2024			Polygoon	198901,88	488297,77	11,14	2,77	11,14	8,37	Absoluut
--	11065	0	13:27, 6 mei 2024			Polygoon	198904,37	488308,85	15,92	7,50	15,92	8,42	Absoluut
--	11066	0	13:27, 6 mei 2024			Polygoon	198890,39	488312,66	11,23	2,82	11,23	8,41	Absoluut
--	11067	0	13:27, 6 mei 2024			Polygoon	198923,59	488379,14	15,09	6,98	15,09	8,11	Absoluut
--	11068	0	13:27, 6 mei 2024			Polygoon	198922,37	488372,19	10,86	2,73	10,86	8,13	Absoluut
--	11069	0	13:27, 6 mei 2024			Polygoon	198914,24	488377,45	11,19	3,02	11,19	8,17	Absoluut
--	11070	0	13:27, 6 mei 2024			Polygoon	198965,18	488337,68	13,16	5,18	13,16	7,98	Absoluut
--	11071	0	13:27, 6 mei 2024			Polygoon	198962,78	488656,53	20,37	11,59	20,37	8,78	Absoluut
--	11072	0	13:27, 6 mei 2024			Polygoon	198955,79	488652,10	20,06	11,28	20,06	8,78	Absoluut
--	11073	0	13:27, 6 mei 2024			Polygoon	198955,74	488647,38	14,22	5,34	14,22	8,88	Absoluut
--	11099	0	13:27, 6 mei 2024			Polygoon	197937,19	488940,95	17,02	4,90	17,02	12,12	Absoluut
--	11100	0	13:27, 6 mei 2024			Polygoon	197932,44	488870,95	15,73	3,79	15,73	11,94	Absoluut
--	11101	0	13:27, 6 mei 2024			Polygoon	198000,04	488370,90	13,77	2,76	13,77	11,01	Absoluut
--	11102	0	13:27, 6 mei 2024			Polygoon	197949,83	488786,40	14,13	2,51	14,13	11,62	Absoluut

Model: eerste model Omgevingswet
Groep: (hoofdgroep)
Lijst van Gebouwen, voor rekenmethode Wegverkeerslawaai - Omgevingswet, wegverkeer

Groep	Vormpunten	Omtrek	Oppervlak	Min.lengte	Max.lengte	NEN3610ID	Namespace	LokaalID	Versie	Functie	Gebouwtype	BAG-id	Gemeente	Jaar	AHN-jaar	Trust
--	15	49,91	79,33	0,05	17,62									0	0	0
--	32	69,03	159,52	0,10	9,22									0	0	0
--	6	11,46	7,23	0,11	3,73									0	0	0
--	30	78,59	161,28	0,02	12,04									0	0	0
--	8	18,22	6,20	0,02	7,92									0	0	0
--	4	9,45	5,53	2,01	2,53									0	0	0
--	4	3,75	0,80	0,63	1,29									0	0	0
--	19	77,84	161,49	0,13	10,77									0	0	0
--	4	40,54	95,15	7,39	12,91									0	0	0
--	8	44,29	96,01	0,90	9,30									0	0	0
--	14	56,23	126,68	0,64	7,38									0	0	0
--	6	9,30	2,97	0,01	4,00									0	0	0
--	18	42,58	94,76	0,01	10,11									0	0	0
--	12	25,21	27,08	0,08	8,86									0	0	0
--	16	42,22	97,82	0,32	8,00									0	0	0
--	4	8,99	1,41	0,30	4,16									0	0	0
--	6	13,78	10,60	0,40	4,01									0	0	0
--	12	38,16	76,37	0,65	6,70									0	0	0
--	12	15,53	15,31	0,10	2,64									0	0	0
--	4	5,66	1,54	0,75	2,08									0	0	0
--	54	136,98	280,02	0,04	9,24									0	0	0
--	8	41,26	98,99	0,09	12,72									0	0	0
--	14	59,98	136,74	0,06	13,39									0	0	0
--	4	11,33	7,80	2,38	3,51									0	0	0
--	14	63,57	112,44	0,46	8,70									0	0	0

Model: eerste model Omgevingswet
Groep: (hoofdgroep)
Lijst van Gebouwen, voor rekenmethode Wegverkeerslawaai - Omgevingswet, wegverkeer

Groep	α(i=5)	ρ(i=5)	Cp	Zwevend	Refl. 63	Refl. 125	Refl. 250	Refl. 500	Refl. 1k	Refl. 2k	Refl. 4k	Refl. 8k
--	0,20	0,80	0 dB	False	0,80	0,80	0,80	0,80	0,80	0,80	0,80	0,80
--	0,20	0,80	0 dB	False	0,80	0,80	0,80	0,80	0,80	0,80	0,80	0,80
--	0,20	0,80	0 dB	False	0,80	0,80	0,80	0,80	0,80	0,80	0,80	0,80
--	0,20	0,80	0 dB	False	0,80	0,80	0,80	0,80	0,80	0,80	0,80	0,80
--	0,20	0,80	0 dB	False	0,80	0,80	0,80	0,80	0,80	0,80	0,80	0,80
--	0,20	0,80	0 dB	False	0,80	0,80	0,80	0,80	0,80	0,80	0,80	0,80
--	0,20	0,80	0 dB	False	0,80	0,80	0,80	0,80	0,80	0,80	0,80	0,80
--	0,20	0,80	0 dB	False	0,80	0,80	0,80	0,80	0,80	0,80	0,80	0,80
--	0,20	0,80	0 dB	False	0,80	0,80	0,80	0,80	0,80	0,80	0,80	0,80
--	0,20	0,80	0 dB	False	0,80	0,80	0,80	0,80	0,80	0,80	0,80	0,80
--	0,20	0,80	0 dB	False	0,80	0,80	0,80	0,80	0,80	0,80	0,80	0,80
--	0,20	0,80	0 dB	False	0,80	0,80	0,80	0,80	0,80	0,80	0,80	0,80
--	0,20	0,80	0 dB	False	0,80	0,80	0,80	0,80	0,80	0,80	0,80	0,80
--	0,20	0,80	0 dB	False	0,80	0,80	0,80	0,80	0,80	0,80	0,80	0,80
--	0,20	0,80	0 dB	False	0,80	0,80	0,80	0,80	0,80	0,80	0,80	0,80
--	0,20	0,80	0 dB	False	0,80	0,80	0,80	0,80	0,80	0,80	0,80	0,80
--	0,20	0,80	0 dB	False	0,80	0,80	0,80	0,80	0,80	0,80	0,80	0,80
--	0,20	0,80	0 dB	False	0,80	0,80	0,80	0,80	0,80	0,80	0,80	0,80
--	0,20	0,80	0 dB	False	0,80	0,80	0,80	0,80	0,80	0,80	0,80	0,80
--	0,20	0,80	0 dB	False	0,80	0,80	0,80	0,80	0,80	0,80	0,80	0,80
--	0,20	0,80	0 dB	False	0,80	0,80	0,80	0,80	0,80	0,80	0,80	0,80
--	0,20	0,80	0 dB	False	0,80	0,80	0,80	0,80	0,80	0,80	0,80	0,80
--	0,20	0,80	0 dB	False	0,80	0,80	0,80	0,80	0,80	0,80	0,80	0,80
--	0,20	0,80	0 dB	False	0,80	0,80	0,80	0,80	0,80	0,80	0,80	0,80
--	0,20	0,80	0 dB	False	0,80	0,80	0,80	0,80	0,80	0,80	0,80	0,80
--	0,20	0,80	0 dB	False	0,80	0,80	0,80	0,80	0,80	0,80	0,80	0,80
--	0,20	0,80	0 dB	False	0,80	0,80	0,80	0,80	0,80	0,80	0,80	0,80
--	0,20	0,80	0 dB	False	0,80	0,80	0,80	0,80	0,80	0,80	0,80	0,80
--	0,20	0,80	0 dB	False	0,80	0,80	0,80	0,80	0,80	0,80	0,80	0,80
--	0,20	0,80	0 dB	False	0,80	0,80	0,80	0,80	0,80	0,80	0,80	0,80
--	0,20	0,80	0 dB	False	0,80	0,80	0,80	0,80	0,80	0,80	0,80	0,80
--	0,20	0,80	0 dB	False	0,80	0,80	0,80	0,80	0,80	0,80	0,80	0,80

Model: eerste model Omgevingswet
Groep: (hoofdgroep)
Lijst van Gebouwen, voor rekenmethode Wegverkeerslawaai - Omgevingswet, wegverkeer

Groep	ItemID	Grp.ID	Datum	Naam	Omschr.	Vorm	X-1	Y-1	Hoogte	Rel.H	Abs.H	Maaiveld	Hdef.
--	11103	0	13:27, 6 mei 2024			Polygoon	197925,54	488672,85	14,66	2,97	14,66	11,69	Absoluut
--	11104	0	13:27, 6 mei 2024			Polygoon	197996,66	488530,67	15,29	4,08	15,29	11,21	Absoluut
--	11105	0	13:27, 6 mei 2024			Polygoon	197984,12	488519,87	14,85	3,43	14,85	11,42	Absoluut
--	11106	0	13:27, 6 mei 2024			Polygoon	198015,05	488432,03	17,95	6,31	17,95	11,64	Absoluut
--	11107	0	13:27, 6 mei 2024			Polygoon	198173,50	488330,32	14,02	3,71	14,02	10,31	Absoluut
--	11108	0	13:27, 6 mei 2024			Polygoon	198193,41	488204,33	13,25	2,52	13,25	10,73	Absoluut
--	11109	0	13:27, 6 mei 2024			Polygoon	198157,40	488082,57	15,43	5,11	15,43	10,32	Absoluut
--	11110	0	13:27, 6 mei 2024			Polygoon	198094,62	488936,57	16,53	4,74	16,53	11,79	Absoluut
--	11111	0	13:27, 6 mei 2024			Polygoon	198291,31	488296,38	16,18	5,41	16,18	10,77	Absoluut
--	11112	0	13:27, 6 mei 2024			Polygoon	198255,60	488432,41	13,20	3,38	13,20	9,82	Absoluut
--	11113	0	13:27, 6 mei 2024			Polygoon	198247,59	488303,94	13,38	3,11	13,38	10,27	Absoluut
--	11114	0	13:27, 6 mei 2024			Polygoon	198217,80	488445,44	13,51	3,47	13,51	10,04	Absoluut
--	11115	0	13:27, 6 mei 2024			Polygoon	198228,24	488117,09	13,22	2,67	13,22	10,55	Absoluut
--	11116	0	13:27, 6 mei 2024			Polygoon	198233,68	488107,88	15,28	4,78	15,28	10,50	Absoluut
--	11117	0	13:27, 6 mei 2024			Polygoon	198272,03	488046,60	16,20	5,84	16,20	10,36	Absoluut
--	11198	0	13:27, 6 mei 2024			Polygoon	198876,96	488817,67	16,68	5,84	16,68	10,84	Absoluut
--	11199	0	13:27, 6 mei 2024			Polygoon	198834,97	488796,18	12,85	2,83	12,85	10,02	Absoluut
--	11200	0	13:27, 6 mei 2024			Polygoon	198826,86	488798,01	16,46	6,51	16,46	9,95	Absoluut
--	11218	0	13:27, 6 mei 2024			Polygoon	198560,61	489033,71	17,48	7,21	17,48	10,27	Absoluut
--	11219	0	13:27, 6 mei 2024			Polygoon	198551,83	489024,96	13,41	3,19	13,41	10,22	Absoluut
--	11248	0	13:27, 6 mei 2024			Polygoon	198848,52	488396,03	11,45	3,21	11,45	8,24	Absoluut
--	11249	0	13:27, 6 mei 2024			Polygoon	198838,45	488398,30	15,47	7,26	15,47	8,21	Absoluut
--	11250	0	13:27, 6 mei 2024			Polygoon	198847,90	488386,62	16,57	8,26	16,57	8,31	Absoluut
--	11251	0	13:27, 6 mei 2024			Polygoon	198847,70	488383,15	11,10	2,75	11,10	8,35	Absoluut
--	11252	0	13:27, 6 mei 2024			Polygoon	198836,47	488376,87	15,40	7,00	15,40	8,40	Absoluut

Model: eerste model Omgevingswet
Groep: (hoofdgroep)
Lijst van Gebouwen, voor rekenmethode Wegverkeerslawaai - Omgevingswet, wegverkeer

Groep	Vormpunten	Omtrek	Oppervlak	Min.lengte	Max.lengte	NEN3610ID	Namespace	LokaalID	Versie	Functie	Gebouwtype	BAG-id	Gemeente	Jaar	AHN-jaar	Trust
--	12	46,68	112,32	0,11	12,71									0	0	0
--	4	55,69	161,24	8,21	19,63									0	0	0
--	6	37,77	76,97	1,18	12,40									0	0	0
--	4	41,93	107,20	8,84	12,12									0	0	0
--	16	68,72	162,40	0,23	10,03									0	0	0
--	6	25,99	38,32	1,51	7,51									0	0	0
--	6	42,59	94,36	1,59	12,86									0	0	0
--	14	55,23	147,19	0,12	14,98									0	0	0
--	8	47,15	121,63	0,28	10,24									0	0	0
--	8	46,33	117,16	0,14	10,75									0	0	0
--	6	107,13	461,20	0,32	42,93									0	0	0
--	4	34,76	73,57	7,30	10,08									0	0	0
--	6	17,48	17,85	0,19	5,27									0	0	0
--	6	37,94	79,96	1,27	10,24									0	0	0
--	8	49,54	102,87	0,45	10,67									0	0	0
--	10	52,67	147,74	1,22	14,05									0	0	0
--	10	30,41	33,39	0,17	8,45									0	0	0
--	16	50,17	107,55	0,17	8,95									0	0	0
--	14	61,99	169,48	0,33	11,06									0	0	0
--	6	9,39	4,75	0,57	3,72									0	0	0
--	15	11,94	1,59	0,18	4,05									0	0	0
--	9	32,53	54,88	0,37	10,48									0	0	0
--	13	32,42	56,46	0,10	10,49									0	0	0
--	5	0,59	0,02	0,08	0,20									0	0	0
--	4	31,42	55,58	5,38	10,35									0	0	0

Model: eerste model Omgevingswet
Groep: (hoofdgroep)
Lijst van Gebouwen, voor rekenmethode Wegverkeerslawaai - Omgevingswet, wegverkeer

Groep	α(i=5)	ρ(i=5)	Cp	Zwevend	Refl. 63	Refl. 125	Refl. 250	Refl. 500	Refl. 1k	Refl. 2k	Refl. 4k	Refl. 8k
--	0,20	0,80	0 dB	False	0,80	0,80	0,80	0,80	0,80	0,80	0,80	0,80
--	0,20	0,80	0 dB	False	0,80	0,80	0,80	0,80	0,80	0,80	0,80	0,80
--	0,20	0,80	0 dB	False	0,80	0,80	0,80	0,80	0,80	0,80	0,80	0,80
--	0,20	0,80	0 dB	False	0,80	0,80	0,80	0,80	0,80	0,80	0,80	0,80
--	0,20	0,80	0 dB	False	0,80	0,80	0,80	0,80	0,80	0,80	0,80	0,80
--	0,20	0,80	0 dB	False	0,80	0,80	0,80	0,80	0,80	0,80	0,80	0,80
--	0,20	0,80	0 dB	False	0,80	0,80	0,80	0,80	0,80	0,80	0,80	0,80
--	0,20	0,80	0 dB	False	0,80	0,80	0,80	0,80	0,80	0,80	0,80	0,80
--	0,20	0,80	0 dB	False	0,80	0,80	0,80	0,80	0,80	0,80	0,80	0,80
--	0,20	0,80	0 dB	False	0,80	0,80	0,80	0,80	0,80	0,80	0,80	0,80
--	0,20	0,80	0 dB	False	0,80	0,80	0,80	0,80	0,80	0,80	0,80	0,80
--	0,20	0,80	0 dB	False	0,80	0,80	0,80	0,80	0,80	0,80	0,80	0,80
--	0,20	0,80	0 dB	False	0,80	0,80	0,80	0,80	0,80	0,80	0,80	0,80
--	0,20	0,80	0 dB	False	0,80	0,80	0,80	0,80	0,80	0,80	0,80	0,80
--	0,20	0,80	0 dB	False	0,80	0,80	0,80	0,80	0,80	0,80	0,80	0,80
--	0,20	0,80	0 dB	False	0,80	0,80	0,80	0,80	0,80	0,80	0,80	0,80
--	0,20	0,80	0 dB	False	0,80	0,80	0,80	0,80	0,80	0,80	0,80	0,80
--	0,20	0,80	0 dB	False	0,80	0,80	0,80	0,80	0,80	0,80	0,80	0,80
--	0,20	0,80	0 dB	False	0,80	0,80	0,80	0,80	0,80	0,80	0,80	0,80
--	0,20	0,80	0 dB	False	0,80	0,80	0,80	0,80	0,80	0,80	0,80	0,80
--	0,20	0,80	0 dB	False	0,80	0,80	0,80	0,80	0,80	0,80	0,80	0,80
--	0,20	0,80	0 dB	False	0,80	0,80	0,80	0,80	0,80	0,80	0,80	0,80
--	0,20	0,80	0 dB	False	0,80	0,80	0,80	0,80	0,80	0,80	0,80	0,80
--	0,20	0,80	0 dB	False	0,80	0,80	0,80	0,80	0,80	0,80	0,80	0,80
--	0,20	0,80	0 dB	False	0,80	0,80	0,80	0,80	0,80	0,80	0,80	0,80
--	0,20	0,80	0 dB	False	0,80	0,80	0,80	0,80	0,80	0,80	0,80	0,80
--	0,20	0,80	0 dB	False	0,80	0,80	0,80	0,80	0,80	0,80	0,80	0,80
--	0,20	0,80	0 dB	False	0,80	0,80	0,80	0,80	0,80	0,80	0,80	0,80
--	0,20	0,80	0 dB	False	0,80	0,80	0,80	0,80	0,80	0,80	0,80	0,80
--	0,20	0,80	0 dB	False	0,80	0,80	0,80	0,80	0,80	0,80	0,80	0,80
--	0,20	0,80	0 dB	False	0,80	0,80	0,80	0,80	0,80	0,80	0,80	0,80
--	0,20	0,80	0 dB	False	0,80	0,80	0,80	0,80	0,80	0,80	0,80	0,80

Model: eerste model Omgevingswet
Groep: (hoofdgroep)
Lijst van Gebouwen, voor rekenmethode Wegverkeerslawaai - Omgevingswet, wegverkeer

Groep	ItemID	Grp.ID	Datum	Naam	Omschr.	Vorm	X-1	Y-1	Hoogte	Rel.H	Abs.H	Maaiveld	Hdef.
--	11253	0	13:27, 6 mei 2024			Polygoon	198847,28	488381,27	11,47	3,10	11,47	8,37	Absoluut
--	11254	0	13:27, 6 mei 2024			Polygoon	198834,64	488367,07	14,75	6,32	14,75	8,43	Absoluut
--	11255	0	13:27, 6 mei 2024			Polygoon	198834,64	488367,07	11,59	3,16	11,59	8,43	Absoluut
--	11259	0	13:27, 6 mei 2024			Polygoon	198825,92	488945,53	12,43	2,93	12,43	9,50	Absoluut
--	11261	0	13:27, 6 mei 2024			Polygoon	198616,56	488296,52	12,99	3,21	12,99	9,78	Absoluut
--	11262	0	13:27, 6 mei 2024			Polygoon	198601,75	488277,96	13,21	3,43	13,21	9,78	Absoluut
--	11263	0	13:27, 6 mei 2024			Polygoon	198224,22	488104,45	12,57	2,46	12,57	10,11	Absoluut
--	11268	0	13:27, 6 mei 2024			Polygoon	198894,82	489080,75	13,22	3,51	13,22	9,71	Absoluut
--	11270	0	13:27, 6 mei 2024			Polygoon	198011,45	488452,24	15,37	4,07	15,37	11,30	Absoluut
--	11275	0	13:27, 6 mei 2024			Polygoon	198708,80	489093,28	12,95	3,05	12,95	9,90	Absoluut
--	11287	0	13:27, 6 mei 2024			Polygoon	197960,46	488809,72	18,49	6,87	18,49	11,62	Absoluut
--	11288	0	13:27, 6 mei 2024			Polygoon	197956,13	488802,84	14,75	3,05	14,75	11,70	Absoluut
--	11309	0	13:27, 6 mei 2024			Polygoon	198455,05	488405,58	15,07	5,47	15,07	9,60	Absoluut
--	11310	0	13:27, 6 mei 2024			Polygoon	198437,75	488414,05	15,35	5,65	15,35	9,70	Absoluut
--	11311	0	13:27, 6 mei 2024			Polygoon	198449,35	488418,12	11,69	1,97	11,69	9,72	Absoluut
--	11327	0	13:27, 6 mei 2024			Polygoon	198700,89	488343,14	17,49	8,07	17,49	9,42	Absoluut
--	11328	0	13:27, 6 mei 2024			Polygoon	198712,25	488368,33	17,25	7,98	17,25	9,27	Absoluut
--	11329	0	13:27, 6 mei 2024			Polygoon	198703,37	488369,14	17,24	7,95	17,24	9,29	Absoluut
--	11330	0	13:27, 6 mei 2024			Polygoon	198703,89	488374,84	17,24	7,87	17,24	9,37	Absoluut
--	11331	0	13:27, 6 mei 2024			Polygoon	198713,84	488385,42	17,23	7,84	17,23	9,39	Absoluut
--	11332	0	13:27, 6 mei 2024			Polygoon	198713,84	488385,42	16,95	7,56	16,95	9,39	Absoluut
--	11333	0	13:27, 6 mei 2024			Polygoon	198707,32	488411,67	16,89	7,96	16,89	8,93	Absoluut
--	11334	0	13:27, 6 mei 2024			Polygoon	198707,90	488417,84	16,89	8,00	16,89	8,89	Absoluut
--	11335	0	13:27, 6 mei 2024			Polygoon	198708,43	488423,54	16,89	8,02	16,89	8,87	Absoluut
--	11336	0	13:27, 6 mei 2024			Polygoon	198709,48	488434,84	16,88	7,97	16,88	8,91	Absoluut

Model: eerste model Omgevingswet
Groep: (hoofdgroep)
Lijst van Gebouwen, voor rekenmethode Wegverkeerslawaai - Omgevingswet, wegverkeer

Groep	Vormpunten	Omtrek	Oppervlak	Min.lengte	Max.lengte	NEN3610ID	Namespace	LokaalID	Versie	Functie	Gebouwtype	BAG-id	Gemeente	Jaar	AHN-jaar	Trust
--	12	11,94	0,94	0,14	5,38									0	0	0
--	19	44,87	117,34	0,02	11,95									0	0	0
--	9	21,59	15,40	0,02	8,74									0	0	0
--	6	41,42	76,57	3,85	11,20									0	0	0
--	6	33,81	57,60	0,24	12,02									0	0	0
--	4	27,07	42,69	5,00	8,53									0	0	0
--	4	25,81	29,91	3,03	9,88									0	0	0
--	4	21,93	27,60	3,91	7,06									0	0	0
--	4	27,88	43,41	4,69	9,25									0	0	0
--	6	20,10	19,61	0,01	7,40									0	0	0
--	16	44,03	101,75	0,31	8,57									0	0	0
--	6	17,44	16,85	0,42	5,60									0	0	0
--	10	48,99	109,30	0,08	10,71									0	0	0
--	10	40,08	85,86	0,31	11,56									0	0	0
--	10	27,90	24,54	0,16	7,23									0	0	0
--	4	29,06	50,08	5,62	8,90									0	0	0
--	4	29,10	50,23	5,63	8,92									0	0	0
--	4	29,28	51,03	5,72	8,92									0	0	0
--	4	29,28	51,03	5,72	8,92									0	0	0
--	4	29,28	51,04	5,72	8,92									0	0	0
--	4	30,32	55,67	6,24	8,92									0	0	0
--	4	30,22	55,25	6,20	8,91									0	0	0
--	4	29,26	50,98	5,72	8,91									0	0	0
--	4	29,07	50,10	5,62	8,91									0	0	0
--	4	29,28	51,05	5,73	8,91									0	0	0

Model: eerste model Omgevingswet
Groep: (hoofdgroep)
Lijst van Gebouwen, voor rekenmethode Wegverkeerslawaai - Omgevingswet, wegverkeer

Groep	α(i=5)	ρ(i=5)	Cp	Zwevend	Refl. 63	Refl. 125	Refl. 250	Refl. 500	Refl. 1k	Refl. 2k	Refl. 4k	Refl. 8k
--	0,20	0,80	0 dB	False	0,80	0,80	0,80	0,80	0,80	0,80	0,80	0,80
--	0,20	0,80	0 dB	False	0,80	0,80	0,80	0,80	0,80	0,80	0,80	0,80
--	0,20	0,80	0 dB	False	0,80	0,80	0,80	0,80	0,80	0,80	0,80	0,80
--	0,20	0,80	0 dB	False	0,80	0,80	0,80	0,80	0,80	0,80	0,80	0,80
--	0,20	0,80	0 dB	False	0,80	0,80	0,80	0,80	0,80	0,80	0,80	0,80
--	0,20	0,80	0 dB	False	0,80	0,80	0,80	0,80	0,80	0,80	0,80	0,80
--	0,20	0,80	0 dB	False	0,80	0,80	0,80	0,80	0,80	0,80	0,80	0,80
--	0,20	0,80	0 dB	False	0,80	0,80	0,80	0,80	0,80	0,80	0,80	0,80
--	0,20	0,80	0 dB	False	0,80	0,80	0,80	0,80	0,80	0,80	0,80	0,80
--	0,20	0,80	0 dB	False	0,80	0,80	0,80	0,80	0,80	0,80	0,80	0,80
--	0,20	0,80	0 dB	False	0,80	0,80	0,80	0,80	0,80	0,80	0,80	0,80
--	0,20	0,80	0 dB	False	0,80	0,80	0,80	0,80	0,80	0,80	0,80	0,80
--	0,20	0,80	0 dB	False	0,80	0,80	0,80	0,80	0,80	0,80	0,80	0,80
--	0,20	0,80	0 dB	False	0,80	0,80	0,80	0,80	0,80	0,80	0,80	0,80
--	0,20	0,80	0 dB	False	0,80	0,80	0,80	0,80	0,80	0,80	0,80	0,80
--	0,20	0,80	0 dB	False	0,80	0,80	0,80	0,80	0,80	0,80	0,80	0,80
--	0,20	0,80	0 dB	False	0,80	0,80	0,80	0,80	0,80	0,80	0,80	0,80
--	0,20	0,80	0 dB	False	0,80	0,80	0,80	0,80	0,80	0,80	0,80	0,80
--	0,20	0,80	0 dB	False	0,80	0,80	0,80	0,80	0,80	0,80	0,80	0,80
--	0,20	0,80	0 dB	False	0,80	0,80	0,80	0,80	0,80	0,80	0,80	0,80
--	0,20	0,80	0 dB	False	0,80	0,80	0,80	0,80	0,80	0,80	0,80	0,80
--	0,20	0,80	0 dB	False	0,80	0,80	0,80	0,80	0,80	0,80	0,80	0,80
--	0,20	0,80	0 dB	False	0,80	0,80	0,80	0,80	0,80	0,80	0,80	0,80
--	0,20	0,80	0 dB	False	0,80	0,80	0,80	0,80	0,80	0,80	0,80	0,80
--	0,20	0,80	0 dB	False	0,80	0,80	0,80	0,80	0,80	0,80	0,80	0,80
--	0,20	0,80	0 dB	False	0,80	0,80	0,80	0,80	0,80	0,80	0,80	0,80
--	0,20	0,80	0 dB	False	0,80	0,80	0,80	0,80	0,80	0,80	0,80	0,80
--	0,20	0,80	0 dB	False	0,80	0,80	0,80	0,80	0,80	0,80	0,80	0,80
--	0,20	0,80	0 dB	False	0,80	0,80	0,80	0,80	0,80	0,80	0,80	0,80
--	0,20	0,80	0 dB	False	0,80	0,80	0,80	0,80	0,80	0,80	0,80	0,80
--	0,20	0,80	0 dB	False	0,80	0,80	0,80	0,80	0,80	0,80	0,80	0,80
--	0,20	0,80	0 dB	False	0,80	0,80	0,80	0,80	0,80	0,80	0,80	0,80

Model: eerste model Omgevingswet
Groep: (hoofdgroep)
Lijst van Gebouwen, voor rekenmethode Wegverkeerslawaai - Omgevingswet, wegverkeer

Groep	ItemID	Grp.ID	Datum	Naam	Omschr.	Vorm	X-1	Y-1	Hoogte	Rel.H	Abs.H	Maaiveld	Hdef.
--	11337	0	13:27, 6 mei 2024			Polygoon	198719,41	488445,42	16,88	8,02	16,88	8,86	Absoluut
--	11338	0	13:27, 6 mei 2024			Polygoon	198668,29	488356,90	17,20	7,94	17,20	9,26	Absoluut
--	11339	0	13:27, 6 mei 2024			Polygoon	198669,33	488368,16	17,19	7,89	17,19	9,30	Absoluut
--	11340	0	13:27, 6 mei 2024			Polygoon	198679,20	488378,04	17,20	7,74	17,20	9,46	Absoluut
--	11341	0	13:27, 6 mei 2024			Polygoon	198670,33	488378,86	17,20	7,93	17,20	9,27	Absoluut
--	11342	0	13:27, 6 mei 2024			Polygoon	198680,21	488388,84	17,21	7,95	17,21	9,26	Absoluut
--	11343	0	13:27, 6 mei 2024			Polygoon	198634,67	488519,06	12,66	3,47	12,66	9,19	Absoluut
--	11344	0	13:27, 6 mei 2024			Polygoon	198633,80	488512,96	16,13	6,99	16,13	9,14	Absoluut
--	11345	0	13:27, 6 mei 2024			Polygoon	198680,75	488394,75	17,20	7,74	17,20	9,46	Absoluut
--	11346	0	13:27, 6 mei 2024			Polygoon	198635,00	488521,92	12,16	2,98	12,16	9,18	Absoluut
--	11347	0	13:27, 6 mei 2024			Polygoon	198644,40	488523,45	17,12	7,90	17,12	9,22	Absoluut
--	11348	0	13:27, 6 mei 2024			Polygoon	198683,62	488419,79	16,45	7,40	16,45	9,05	Absoluut
--	11349	0	13:27, 6 mei 2024			Polygoon	198645,20	488529,12	17,12	7,92	17,12	9,20	Absoluut
--	11350	0	13:27, 6 mei 2024			Polygoon	198635,59	488524,71	12,15	2,98	12,15	9,17	Absoluut
--	11351	0	13:27, 6 mei 2024			Polygoon	198685,95	488425,01	12,17	3,07	12,17	9,10	Absoluut
--	11352	0	13:27, 6 mei 2024			Polygoon	198684,03	488425,19	16,85	7,75	16,85	9,10	Absoluut
--	11353	0	13:27, 6 mei 2024			Polygoon	198619,25	488547,81	16,16	7,23	16,16	8,93	Absoluut
--	11354	0	13:27, 6 mei 2024			Polygoon	198684,58	488435,94	17,07	7,92	17,07	9,15	Absoluut
--	11355	0	13:27, 6 mei 2024			Polygoon	198614,17	488550,12	16,03	7,05	16,03	8,98	Absoluut
--	11356	0	13:27, 6 mei 2024			Polygoon	198675,71	488436,77	17,06	7,93	17,06	9,13	Absoluut
--	11357	0	13:27, 6 mei 2024			Polygoon	198605,38	488544,31	16,15	7,11	16,15	9,04	Absoluut
--	11358	0	13:27, 6 mei 2024			Polygoon	198600,31	488546,62	16,14	7,08	16,14	9,06	Absoluut
--	11359	0	13:27, 6 mei 2024			Polygoon	198685,53	488471,90	14,20	5,40	14,20	8,80	Absoluut
--	11360	0	13:27, 6 mei 2024			Polygoon	198697,11	488460,06	14,19	5,40	14,19	8,79	Absoluut
--	11361	0	13:27, 6 mei 2024			Polygoon	198574,45	488553,75	11,98	2,97	11,98	9,01	Absoluut

Model: eerste model Omgevingswet
Groep: (hoofdgroep)
Lijst van Gebouwen, voor rekenmethode Wegverkeerslawaai - Omgevingswet, wegverkeer

Groep	Vormpunten	Omtrek	Oppervlak	Min.lengte	Max.lengte	NEN3610ID	Namespace	LokaalID	Versie	Functie	Gebouwtype	BAG-id	Gemeente	Jaar	AHN-jaar	Trust
--	4	29,27	50,98	5,72	8,91									0	0	0
--	4	29,61	52,52	5,89	8,92									0	0	0
--	5	28,61	47,41	0,08	8,91									0	0	0
--	4	28,68	48,36	5,42	8,92									0	0	0
--	4	28,68	48,36	5,42	8,92									0	0	0
--	4	28,68	48,36	5,42	8,92									0	0	0
--	4	16,92	14,18	2,30	6,16									0	0	0
--	4	30,36	55,55	6,16	9,02									0	0	0
--	4	29,70	52,92	5,93	8,92									0	0	0
--	4	11,53	8,30	2,83	3,02									0	0	0
--	6	29,44	51,24	0,17	8,92									0	0	0
--	4	30,69	55,67	5,88	9,47									0	0	0
--	4	29,31	51,10	5,72	8,97									0	0	0
--	4	16,21	13,65	2,35	5,72									0	0	0
--	4	14,59	10,17	1,83	5,42									0	0	0
--	4	29,66	51,01	5,42	9,46									0	0	0
--	4	29,02	49,84	5,57	8,94									0	0	0
--	4	28,67	48,32	5,42	8,91									0	0	0
--	4	29,03	49,87	5,58	8,94									0	0	0
--	6	33,41	48,64	0,15	11,29									0	0	0
--	4	29,02	49,79	5,57	8,94									0	0	0
--	4	29,03	49,87	5,58	8,94									0	0	0
--	4	34,04	67,49	6,27	10,73									0	0	0
--	4	34,11	67,88	6,33	10,73									0	0	0
--	10	31,16	31,57	0,29	6,40									0	0	0

Model: eerste model Omgevingswet
Groep: (hoofdgroep)
Lijst van Gebouwen, voor rekenmethode Wegverkeerslawaai - Omgevingswet, wegverkeer

Groep	α(i=5)	ρ(i=5)	Cp	Zwevend	Refl. 63	Refl. 125	Refl. 250	Refl. 500	Refl. 1k	Refl. 2k	Refl. 4k	Refl. 8k
--	0,20	0,80	0 dB	False	0,80	0,80	0,80	0,80	0,80	0,80	0,80	0,80
--	0,20	0,80	0 dB	False	0,80	0,80	0,80	0,80	0,80	0,80	0,80	0,80
--	0,20	0,80	0 dB	False	0,80	0,80	0,80	0,80	0,80	0,80	0,80	0,80
--	0,20	0,80	0 dB	False	0,80	0,80	0,80	0,80	0,80	0,80	0,80	0,80
--	0,20	0,80	0 dB	False	0,80	0,80	0,80	0,80	0,80	0,80	0,80	0,80
--	0,20	0,80	0 dB	False	0,80	0,80	0,80	0,80	0,80	0,80	0,80	0,80
--	0,20	0,80	0 dB	False	0,80	0,80	0,80	0,80	0,80	0,80	0,80	0,80
--	0,20	0,80	0 dB	False	0,80	0,80	0,80	0,80	0,80	0,80	0,80	0,80
--	0,20	0,80	0 dB	False	0,80	0,80	0,80	0,80	0,80	0,80	0,80	0,80
--	0,20	0,80	0 dB	False	0,80	0,80	0,80	0,80	0,80	0,80	0,80	0,80
--	0,20	0,80	0 dB	False	0,80	0,80	0,80	0,80	0,80	0,80	0,80	0,80
--	0,20	0,80	0 dB	False	0,80	0,80	0,80	0,80	0,80	0,80	0,80	0,80
--	0,20	0,80	0 dB	False	0,80	0,80	0,80	0,80	0,80	0,80	0,80	0,80
--	0,20	0,80	0 dB	False	0,80	0,80	0,80	0,80	0,80	0,80	0,80	0,80
--	0,20	0,80	0 dB	False	0,80	0,80	0,80	0,80	0,80	0,80	0,80	0,80
--	0,20	0,80	0 dB	False	0,80	0,80	0,80	0,80	0,80	0,80	0,80	0,80
--	0,20	0,80	0 dB	False	0,80	0,80	0,80	0,80	0,80	0,80	0,80	0,80
--	0,20	0,80	0 dB	False	0,80	0,80	0,80	0,80	0,80	0,80	0,80	0,80
--	0,20	0,80	0 dB	False	0,80	0,80	0,80	0,80	0,80	0,80	0,80	0,80
--	0,20	0,80	0 dB	False	0,80	0,80	0,80	0,80	0,80	0,80	0,80	0,80
--	0,20	0,80	0 dB	False	0,80	0,80	0,80	0,80	0,80	0,80	0,80	0,80
--	0,20	0,80	0 dB	False	0,80	0,80	0,80	0,80	0,80	0,80	0,80	0,80
--	0,20	0,80	0 dB	False	0,80	0,80	0,80	0,80	0,80	0,80	0,80	0,80
--	0,20	0,80	0 dB	False	0,80	0,80	0,80	0,80	0,80	0,80	0,80	0,80
--	0,20	0,80	0 dB	False	0,80	0,80	0,80	0,80	0,80	0,80	0,80	0,80
--	0,20	0,80	0 dB	False	0,80	0,80	0,80	0,80	0,80	0,80	0,80	0,80
--	0,20	0,80	0 dB	False	0,80	0,80	0,80	0,80	0,80	0,80	0,80	0,80
--	0,20	0,80	0 dB	False	0,80	0,80	0,80	0,80	0,80	0,80	0,80	0,80
--	0,20	0,80	0 dB	False	0,80	0,80	0,80	0,80	0,80	0,80	0,80	0,80
--	0,20	0,80	0 dB	False	0,80	0,80	0,80	0,80	0,80	0,80	0,80	0,80
--	0,20	0,80	0 dB	False	0,80	0,80	0,80	0,80	0,80	0,80	0,80	0,80
--	0,20	0,80	0 dB	False	0,80	0,80	0,80	0,80	0,80	0,80	0,80	0,80

Model: eerste model Omgevingswet
Groep: (hoofdgroep)
Lijst van Gebouwen, voor rekenmethode Wegverkeerslawaai - Omgevingswet, wegverkeer

Groep	ItemID	Grp.ID	Datum	Naam	Omschr.	Vorm	X-1	Y-1	Hoogte	Rel.H	Abs.H	Maaiveld	Hdef.
--	11362	0	13:27, 6 mei 2024			Polygoon	198582,00	488556,00	17,23	8,26	17,23	8,97	Absoluut
--	11363	0	13:27, 6 mei 2024			Polygoon	198686,57	488542,17	17,11	8,13	17,11	8,98	Absoluut
--	11364	0	13:27, 6 mei 2024			Polygoon	198679,92	488555,70	17,11	8,01	17,11	9,10	Absoluut
--	11365	0	13:27, 6 mei 2024			Polygoon	198560,95	488564,60	16,17	7,21	16,17	8,96	Absoluut
--	11366	0	13:27, 6 mei 2024			Polygoon	198675,96	488547,02	17,10	8,18	17,10	8,92	Absoluut
--	11367	0	13:27, 6 mei 2024			Polygoon	198551,01	488568,84	12,06	3,13	12,06	8,93	Absoluut
--	11368	0	13:27, 6 mei 2024			Polygoon	198549,93	488579,46	15,80	6,76	15,80	9,04	Absoluut
--	11369	0	13:27, 6 mei 2024			Polygoon	198660,45	488554,12	17,11	8,21	17,11	8,90	Absoluut
--	11370	0	13:27, 6 mei 2024			Polygoon	198531,19	488578,10	12,55	4,00	12,55	8,55	Absoluut
--	11371	0	13:27, 6 mei 2024			Polygoon	198529,55	488588,79	16,04	7,48	16,04	8,56	Absoluut
--	11372	0	13:27, 6 mei 2024			Polygoon	198643,44	488561,84	14,85	5,87	14,85	8,98	Absoluut
--	11373	0	13:27, 6 mei 2024			Polygoon	198525,84	488580,67	16,12	7,55	16,12	8,57	Absoluut
--	11374	0	13:27, 6 mei 2024			Polygoon	198631,78	488567,18	14,85	5,83	14,85	9,02	Absoluut
--	11375	0	13:27, 6 mei 2024			Polygoon	198631,78	488567,18	14,85	5,83	14,85	9,02	Absoluut
--	11376	0	13:27, 6 mei 2024			Polygoon	198625,95	488569,85	14,85	5,86	14,85	8,99	Absoluut
--	11377	0	13:27, 6 mei 2024			Polygoon	198597,68	488582,95	17,08	8,12	17,08	8,96	Absoluut
--	11378	0	13:27, 6 mei 2024			Polygoon	198575,79	488592,83	17,03	7,98	17,03	9,05	Absoluut
--	11379	0	13:27, 6 mei 2024			Polygoon	198569,67	488605,44	16,06	7,14	16,06	8,92	Absoluut
--	11380	0	13:27, 6 mei 2024			Polygoon	198564,78	488607,73	17,03	8,07	17,03	8,96	Absoluut
--	11381	0	13:27, 6 mei 2024			Polygoon	198561,04	488599,55	17,03	8,01	17,03	9,02	Absoluut
--	11382	0	13:27, 6 mei 2024			Polygoon	198591,29	488614,78	12,47	3,66	12,47	8,81	Absoluut
--	11383	0	13:27, 6 mei 2024			Polygoon	198579,29	488613,87	16,96	8,18	16,96	8,78	Absoluut
--	11384	0	13:27, 6 mei 2024			Polygoon	198599,47	488609,30	16,37	7,39	16,37	8,98	Absoluut
--	11385	0	13:27, 6 mei 2024			Polygoon	198599,47	488609,30	12,49	3,51	12,49	8,98	Absoluut
--	11386	0	13:27, 6 mei 2024			Polygoon	198589,59	488617,50	14,71	5,95	14,71	8,76	Absoluut

Model: eerste model Omgevingswet
Groep: (hoofdgroep)
Lijst van Gebouwen, voor rekenmethode Wegverkeerslawaai - Omgevingswet, wegverkeer

Groep	Vormpunten	Omtrek	Oppervlak	Min.lengte	Max.lengte	NEN3610ID	Namespace	LokaalID	Versie	Functie	Gebouwtype	BAG-id	Gemeente	Jaar	AHN-jaar	Trust
--	8	36,45	66,83	0,29	11,18									0	0	0
--	4	30,96	56,67	5,94	9,54									0	0	0
--	4	30,53	54,64	5,73	9,54									0	0	0
--	4	28,64	48,17	5,40	8,92									0	0	0
--	4	30,45	54,25	5,67	9,53									0	0	0
--	4	15,41	11,65	2,04	5,64									0	0	0
--	6	29,75	49,93	0,24	9,20									0	0	0
--	4	30,52	54,61	5,73	9,53									0	0	0
--	4	16,40	13,46	2,26	5,93									0	0	0
--	4	29,96	53,67	5,93	9,06									0	0	0
--	4	34,34	68,96	6,41	10,76									0	0	0
--	4	29,24	50,85	5,70	8,92									0	0	0
--	4	34,33	68,93	6,41	10,76									0	0	0
--	4	34,32	68,90	6,41	10,75									0	0	0
--	4	34,31	68,87	6,41	10,74									0	0	0
--	6	28,75	49,34	0,01	8,71									0	0	0
--	4	28,51	47,81	5,40	8,88									0	0	0
--	4	28,62	48,11	5,40	8,94									0	0	0
--	4	28,73	48,42	5,40	8,99									0	0	0
--	6	29,36	51,04	0,12	8,99									0	0	0
--	8	15,04	12,39	0,65	4,06									0	0	0
--	10	32,86	53,10	0,07	9,03									0	0	0
--	7	30,23	55,70	0,19	8,90									0	0	0
--	5	12,87	9,13	1,63	3,98									0	0	0
--	4	29,99	54,07	6,03	8,96									0	0	0

Model: eerste model Omgevingswet
Groep: (hoofdgroep)
Lijst van Gebouwen, voor rekenmethode Wegverkeerslawaai - Omgevingswet, wegverkeer

Groep	α(i=5)	ρ(i=5)	Cp	Zwevend	Refl. 63	Refl. 125	Refl. 250	Refl. 500	Refl. 1k	Refl. 2k	Refl. 4k	Refl. 8k
--	0,20	0,80	0 dB	False	0,80	0,80	0,80	0,80	0,80	0,80	0,80	0,80
--	0,20	0,80	0 dB	False	0,80	0,80	0,80	0,80	0,80	0,80	0,80	0,80
--	0,20	0,80	0 dB	False	0,80	0,80	0,80	0,80	0,80	0,80	0,80	0,80
--	0,20	0,80	0 dB	False	0,80	0,80	0,80	0,80	0,80	0,80	0,80	0,80
--	0,20	0,80	0 dB	False	0,80	0,80	0,80	0,80	0,80	0,80	0,80	0,80
--	0,20	0,80	0 dB	False	0,80	0,80	0,80	0,80	0,80	0,80	0,80	0,80
--	0,20	0,80	0 dB	False	0,80	0,80	0,80	0,80	0,80	0,80	0,80	0,80
--	0,20	0,80	0 dB	False	0,80	0,80	0,80	0,80	0,80	0,80	0,80	0,80
--	0,20	0,80	0 dB	False	0,80	0,80	0,80	0,80	0,80	0,80	0,80	0,80
--	0,20	0,80	0 dB	False	0,80	0,80	0,80	0,80	0,80	0,80	0,80	0,80
--	0,20	0,80	0 dB	False	0,80	0,80	0,80	0,80	0,80	0,80	0,80	0,80
--	0,20	0,80	0 dB	False	0,80	0,80	0,80	0,80	0,80	0,80	0,80	0,80
--	0,20	0,80	0 dB	False	0,80	0,80	0,80	0,80	0,80	0,80	0,80	0,80
--	0,20	0,80	0 dB	False	0,80	0,80	0,80	0,80	0,80	0,80	0,80	0,80
--	0,20	0,80	0 dB	False	0,80	0,80	0,80	0,80	0,80	0,80	0,80	0,80
--	0,20	0,80	0 dB	False	0,80	0,80	0,80	0,80	0,80	0,80	0,80	0,80
--	0,20	0,80	0 dB	False	0,80	0,80	0,80	0,80	0,80	0,80	0,80	0,80
--	0,20	0,80	0 dB	False	0,80	0,80	0,80	0,80	0,80	0,80	0,80	0,80
--	0,20	0,80	0 dB	False	0,80	0,80	0,80	0,80	0,80	0,80	0,80	0,80
--	0,20	0,80	0 dB	False	0,80	0,80	0,80	0,80	0,80	0,80	0,80	0,80
--	0,20	0,80	0 dB	False	0,80	0,80	0,80	0,80	0,80	0,80	0,80	0,80
--	0,20	0,80	0 dB	False	0,80	0,80	0,80	0,80	0,80	0,80	0,80	0,80
--	0,20	0,80	0 dB	False	0,80	0,80	0,80	0,80	0,80	0,80	0,80	0,80
--	0,20	0,80	0 dB	False	0,80	0,80	0,80	0,80	0,80	0,80	0,80	0,80
--	0,20	0,80	0 dB	False	0,80	0,80	0,80	0,80	0,80	0,80	0,80	0,80
--	0,20	0,80	0 dB	False	0,80	0,80	0,80	0,80	0,80	0,80	0,80	0,80
--	0,20	0,80	0 dB	False	0,80	0,80	0,80	0,80	0,80	0,80	0,80	0,80
--	0,20	0,80	0 dB	False	0,80	0,80	0,80	0,80	0,80	0,80	0,80	0,80
--	0,20	0,80	0 dB	False	0,80	0,80	0,80	0,80	0,80	0,80	0,80	0,80
--	0,20	0,80	0 dB	False	0,80	0,80	0,80	0,80	0,80	0,80	0,80	0,80
--	0,20	0,80	0 dB	False	0,80	0,80	0,80	0,80	0,80	0,80	0,80	0,80
--	0,20	0,80	0 dB	False	0,80	0,80	0,80	0,80	0,80	0,80	0,80	0,80

Model: eerste model Omgevingswet
Groep: (hoofdgroep)
Lijst van Gebouwen, voor rekenmethode Wegverkeerslawaai - Omgevingswet, wegverkeer

Groep	ItemID	Grp.ID	Datum	Naam	Omschr.	Vorm	X-1	Y-1	Hoogte	Rel.H	Abs.H	Maaiveld	Hdef.
--	11387	0	13:27, 6 mei 2024			Polygoon	198603,43	488623,00	14,71	5,90	14,71	8,81	Absoluut
--	11388	0	13:27, 6 mei 2024			Polygoon	198595,67	488630,69	12,45	3,49	12,45	8,96	Absoluut
--	11389	0	13:27, 6 mei 2024			Polygoon	198584,15	488631,52	16,94	7,92	16,94	9,02	Absoluut
--	11390	0	13:27, 6 mei 2024			Polygoon	198615,25	488632,42	14,72	5,87	14,72	8,85	Absoluut
--	11391	0	13:27, 6 mei 2024			Polygoon	198707,96	488588,87	17,00	8,14	17,00	8,86	Absoluut
--	11392	0	13:27, 6 mei 2024			Polygoon	198731,10	488615,83	18,09	9,30	18,09	8,79	Absoluut
--	11393	0	13:27, 6 mei 2024			Polygoon	198711,86	488626,51	17,28	8,49	17,28	8,79	Absoluut
--	11394	0	13:27, 6 mei 2024			Polygoon	198710,48	488610,08	11,78	2,96	11,78	8,82	Absoluut
--	11395	0	13:27, 6 mei 2024			Polygoon	198695,63	488625,75	11,80	2,98	11,80	8,82	Absoluut
--	11396	0	13:27, 6 mei 2024			Polygoon	198691,45	488635,94	17,15	8,52	17,15	8,63	Absoluut
--	11397	0	13:27, 6 mei 2024			Polygoon	198680,67	488624,89	11,91	3,15	11,91	8,76	Absoluut
--	11398	0	13:27, 6 mei 2024			Polygoon	198687,61	488624,98	17,16	8,41	17,16	8,75	Absoluut
--	11399	0	13:27, 6 mei 2024			Polygoon	198665,67	488647,92	18,51	10,21	18,51	8,30	Absoluut
--	11400	0	13:27, 6 mei 2024			Polygoon	198661,80	488636,97	17,39	8,70	17,39	8,69	Absoluut
--	11401	0	13:27, 6 mei 2024			Polygoon	198569,10	488656,88	17,37	8,91	17,37	8,46	Absoluut
--	11402	0	13:27, 6 mei 2024			Polygoon	198546,46	488638,68	17,04	8,36	17,04	8,68	Absoluut
--	11403	0	13:27, 6 mei 2024			Polygoon	198543,70	488633,69	17,05	8,16	17,05	8,89	Absoluut
--	11404	0	13:27, 6 mei 2024			Polygoon	198540,94	488628,70	17,04	8,04	17,04	9,00	Absoluut
--	11405	0	13:27, 6 mei 2024			Polygoon	198527,10	488623,34	17,05	8,91	17,05	8,14	Absoluut
--	11406	0	13:27, 6 mei 2024			Polygoon	198644,82	488590,86	14,73	5,86	14,73	8,87	Absoluut
--	11407	0	13:27, 6 mei 2024			Polygoon	198666,25	488588,98	16,40	7,45	16,40	8,95	Absoluut
--	11408	0	13:27, 6 mei 2024			Polygoon	198655,32	488593,83	16,91	8,08	16,91	8,83	Absoluut
--	11409	0	13:27, 6 mei 2024			Polygoon	198668,06	488594,08	16,94	8,01	16,94	8,93	Absoluut
--	11410	0	13:27, 6 mei 2024			Polygoon	198656,82	488598,09	16,78	7,94	16,78	8,84	Absoluut
--	11411	0	13:27, 6 mei 2024			Polygoon	198648,08	488600,95	12,04	3,20	12,04	8,84	Absoluut

Model: eerste model Omgevingswet
Groep: (hoofdgroep)
Lijst van Gebouwen, voor rekenmethode Wegverkeerslawaai - Omgevingswet, wegverkeer

Groep	Vormpunten	Omtrek	Oppervlak	Min.lengte	Max.lengte	NEN3610ID	Namespace	LokaalID	Versie	Functie	Gebouwtype	BAG-id	Gemeente	Jaar	AHN-jaar	Trust
--	4	29,83	53,51	6,01	8,90									0	0	0
--	4	12,43	8,90	2,23	3,98									0	0	0
--	6	30,66	56,40	0,12	9,10									0	0	0
--	6	35,02	64,84	2,23	11,30									0	0	0
--	4	30,40	54,08	5,68	9,52									0	0	0
--	4	33,40	64,09	5,94	10,73									0	0	0
--	9	37,92	78,69	0,01	11,60									0	0	0
--	8	20,29	20,77	0,01	7,04									0	0	0
--	8	26,40	25,25	1,26	7,03									0	0	0
--	8	38,83	80,52	0,58	11,62									0	0	0
--	4	17,35	12,97	1,88	6,75									0	0	0
--	6	37,66	78,85	0,23	12,11									0	0	0
--	4	36,30	75,88	6,53	11,62									0	0	0
--	11	44,81	76,93	0,19	11,62									0	0	0
--	7	36,78	73,41	0,30	11,53									0	0	0
--	4	30,44	54,27	5,70	9,52									0	0	0
--	4	30,44	54,26	5,70	9,52									0	0	0
--	4	30,44	54,26	5,70	9,52									0	0	0
--	4	30,44	54,26	5,70	9,52									0	0	0
--	4	28,63	48,11	5,38	8,92									0	0	0
--	4	28,68	48,28	5,39	8,95									0	0	0
--	7	28,84	48,32	0,11	8,92									0	0	0
--	4	28,75	48,51	5,41	8,97									0	0	0
--	8	30,09	49,05	0,21	8,92									0	0	0
--	4	15,97	12,44	2,11	5,86									0	0	0

Model: eerste model Omgevingswet
Groep: (hoofdgroep)
Lijst van Gebouwen, voor rekenmethode Wegverkeerslawaai - Omgevingswet, wegverkeer

Groep	α(i=5)	ρ(i=5)	Cp	Zwevend	Refl. 63	Refl. 125	Refl. 250	Refl. 500	Refl. 1k	Refl. 2k	Refl. 4k	Refl. 8k
--	0,20	0,80	0 dB	False	0,80	0,80	0,80	0,80	0,80	0,80	0,80	0,80
--	0,20	0,80	0 dB	False	0,80	0,80	0,80	0,80	0,80	0,80	0,80	0,80
--	0,20	0,80	0 dB	False	0,80	0,80	0,80	0,80	0,80	0,80	0,80	0,80
--	0,20	0,80	0 dB	False	0,80	0,80	0,80	0,80	0,80	0,80	0,80	0,80
--	0,20	0,80	0 dB	False	0,80	0,80	0,80	0,80	0,80	0,80	0,80	0,80
--	0,20	0,80	0 dB	False	0,80	0,80	0,80	0,80	0,80	0,80	0,80	0,80
--	0,20	0,80	0 dB	False	0,80	0,80	0,80	0,80	0,80	0,80	0,80	0,80
--	0,20	0,80	0 dB	False	0,80	0,80	0,80	0,80	0,80	0,80	0,80	0,80
--	0,20	0,80	0 dB	False	0,80	0,80	0,80	0,80	0,80	0,80	0,80	0,80
--	0,20	0,80	0 dB	False	0,80	0,80	0,80	0,80	0,80	0,80	0,80	0,80
--	0,20	0,80	0 dB	False	0,80	0,80	0,80	0,80	0,80	0,80	0,80	0,80
--	0,20	0,80	0 dB	False	0,80	0,80	0,80	0,80	0,80	0,80	0,80	0,80
--	0,20	0,80	0 dB	False	0,80	0,80	0,80	0,80	0,80	0,80	0,80	0,80
--	0,20	0,80	0 dB	False	0,80	0,80	0,80	0,80	0,80	0,80	0,80	0,80
--	0,20	0,80	0 dB	False	0,80	0,80	0,80	0,80	0,80	0,80	0,80	0,80
--	0,20	0,80	0 dB	False	0,80	0,80	0,80	0,80	0,80	0,80	0,80	0,80
--	0,20	0,80	0 dB	False	0,80	0,80	0,80	0,80	0,80	0,80	0,80	0,80
--	0,20	0,80	0 dB	False	0,80	0,80	0,80	0,80	0,80	0,80	0,80	0,80
--	0,20	0,80	0 dB	False	0,80	0,80	0,80	0,80	0,80	0,80	0,80	0,80
--	0,20	0,80	0 dB	False	0,80	0,80	0,80	0,80	0,80	0,80	0,80	0,80
--	0,20	0,80	0 dB	False	0,80	0,80	0,80	0,80	0,80	0,80	0,80	0,80
--	0,20	0,80	0 dB	False	0,80	0,80	0,80	0,80	0,80	0,80	0,80	0,80
--	0,20	0,80	0 dB	False	0,80	0,80	0,80	0,80	0,80	0,80	0,80	0,80
--	0,20	0,80	0 dB	False	0,80	0,80	0,80	0,80	0,80	0,80	0,80	0,80
--	0,20	0,80	0 dB	False	0,80	0,80	0,80	0,80	0,80	0,80	0,80	0,80
--	0,20	0,80	0 dB	False	0,80	0,80	0,80	0,80	0,80	0,80	0,80	0,80
--	0,20	0,80	0 dB	False	0,80	0,80	0,80	0,80	0,80	0,80	0,80	0,80
--	0,20	0,80	0 dB	False	0,80	0,80	0,80	0,80	0,80	0,80	0,80	0,80
--	0,20	0,80	0 dB	False	0,80	0,80	0,80	0,80	0,80	0,80	0,80	0,80
--	0,20	0,80	0 dB	False	0,80	0,80	0,80	0,80	0,80	0,80	0,80	0,80
--	0,20	0,80	0 dB	False	0,80	0,80	0,80	0,80	0,80	0,80	0,80	0,80
--	0,20	0,80	0 dB	False	0,80	0,80	0,80	0,80	0,80	0,80	0,80	0,80

Model: eerste model Omgevingswet
Groep: (hoofdgroep)
Lijst van Gebouwen, voor rekenmethode Wegverkeerslawaai - Omgevingswet, wegverkeer

Groep	ItemID	Grp.ID	Datum	Naam	Omschr.	Vorm	X-1	Y-1	Hoogte	Rel.H	Abs.H	Maaiveld	Hdef.
--	11412	0	13:27, 6 mei 2024			Polygoon	198669,86	488599,18	14,74	5,85	14,74	8,89	Absoluut
--	11413	0	13:27, 6 mei 2024			Polygoon	198658,58	488603,11	14,72	5,88	14,72	8,84	Absoluut
--	11414	0	13:27, 6 mei 2024			Polygoon	198671,66	488604,28	16,77	7,92	16,77	8,85	Absoluut
--	11415	0	13:27, 6 mei 2024			Polygoon	198682,38	488600,50	12,05	3,04	12,05	9,01	Absoluut
--	11416	0	13:27, 6 mei 2024			Polygoon	198662,17	488613,31	16,93	8,10	16,93	8,83	Absoluut
--	11417	0	13:27, 6 mei 2024			Polygoon	198671,66	488604,28	14,74	5,89	14,74	8,85	Absoluut
--	11424	0	13:27, 6 mei 2024			Polygoon	198680,28	488342,66	15,34	5,48	15,34	9,86	Absoluut
--	11425	0	13:27, 6 mei 2024			Polygoon	198613,44	488476,28	11,82	2,76	11,82	9,06	Absoluut
--	11426	0	13:27, 6 mei 2024			Polygoon	198615,72	488490,88	15,20	6,02	15,20	9,18	Absoluut
--	11427	0	13:27, 6 mei 2024			Polygoon	198601,37	488468,24	14,49	5,43	14,49	9,06	Absoluut
--	11428	0	13:27, 6 mei 2024			Polygoon	198553,71	488412,41	12,57	3,10	12,57	9,47	Absoluut
--	11429	0	13:27, 6 mei 2024			Polygoon	198542,17	488415,40	15,78	6,13	15,78	9,65	Absoluut
--	11430	0	13:27, 6 mei 2024			Polygoon	198530,88	488457,93	12,18	2,74	12,18	9,44	Absoluut
--	11431	0	13:27, 6 mei 2024			Polygoon	198527,17	488457,40	16,21	6,81	16,21	9,40	Absoluut
--	11432	0	13:27, 6 mei 2024			Polygoon	198525,33	488447,00	12,17	2,77	12,17	9,40	Absoluut
--	11433	0	13:27, 6 mei 2024			Polygoon	198528,43	488477,69	12,24	2,94	12,24	9,30	Absoluut
--	11434	0	13:27, 6 mei 2024			Polygoon	198539,72	488464,50	17,23	8,05	17,23	9,18	Absoluut
--	11435	0	13:27, 6 mei 2024			Polygoon	198542,88	488490,17	15,40	6,13	15,40	9,27	Absoluut
--	11437	0	13:27, 6 mei 2024			Polygoon	198635,50	488998,62	16,52	6,87	16,52	9,65	Absoluut
--	11438	0	13:27, 6 mei 2024			Polygoon	198652,13	488999,31	12,40	2,72	12,40	9,68	Absoluut
--	11439	0	13:27, 6 mei 2024			Polygoon	198636,89	489002,57	12,53	2,88	12,53	9,65	Absoluut
--	11442	0	13:27, 6 mei 2024			Polygoon	198744,60	488387,08	12,73	3,56	12,73	9,17	Absoluut
--	11446	0	13:27, 6 mei 2024			Polygoon	198793,41	488949,55	15,62	6,25	15,62	9,37	Absoluut
--	11448	0	13:27, 6 mei 2024			Polygoon	198561,78	488894,72	14,66	3,93	14,66	10,73	Absoluut
--	11453	0	13:27, 6 mei 2024			Polygoon	198743,68	488386,31	15,79	6,57	15,79	9,22	Absoluut

Model: eerste model Omgevingswet
Groep: (hoofdgroep)
Lijst van Gebouwen, voor rekenmethode Wegverkeerslawaai - Omgevingswet, wegverkeer

Groep	Vormpunten	Omtrek	Oppervlak	Min.lengte	Max.lengte	NEN3610ID	Namespace	LokaalID	Versie	Functie	Gebouwtype	BAG-id	Gemeente	Jaar	AHN-jaar	Trust
--	4	28,76	48,50	5,40	8,98									0	0	0
--	4	28,62	48,17	5,41	8,91									0	0	0
--	6	29,94	51,00	0,16	9,34									0	0	0
--	4	15,13	11,04	1,93	5,59									0	0	0
--	4	28,54	47,88	5,38	8,89									0	0	0
--	10	34,45	61,51	0,14	11,36									0	0	0
--	4	40,99	99,98	8,00	12,50									0	0	0
--	12	37,96	54,13	0,22	9,00									0	0	0
--	8	40,08	88,74	0,43	11,01									0	0	0
--	12	65,19	175,09	0,07	12,25									0	0	0
--	6	22,56	26,77	0,29	7,82									0	0	0
--	12	42,82	94,18	0,41	10,90									0	0	0
--	8	20,40	20,51	0,04	7,00									0	0	0
--	16	45,25	110,33	0,23	10,67									0	0	0
--	4	12,90	10,38	3,07	3,38									0	0	0
--	6	23,87	30,47	1,10	7,56									0	0	0
--	8	44,57	109,06	0,38	11,98									0	0	0
--	24	53,74	134,87	0,18	11,19									0	0	0
--	17	40,72	91,88	0,06	9,98									0	0	0
--	7	20,71	22,11	0,25	6,50									0	0	0
--	7	8,01	1,34	0,12	3,01									0	0	0
--	5	14,10	12,80	1,19	4,18									0	0	0
--	14	55,60	147,10	0,11	9,00									0	0	0
--	4	34,44	73,77	8,00	9,22									0	0	0
--	5	8,17	1,22	0,59	3,39									0	0	0

Model: eerste model Omgevingswet
Groep: (hoofdgroep)
Lijst van Gebouwen, voor rekenmethode Wegverkeerslawaai - Omgevingswet, wegverkeer

Groep	α(i=5)	ρ(i=5)	Cp	Zwevend	Refl. 63	Refl. 125	Refl. 250	Refl. 500	Refl. 1k	Refl. 2k	Refl. 4k	Refl. 8k
--	0,20	0,80	0 dB	False	0,80	0,80	0,80	0,80	0,80	0,80	0,80	0,80
--	0,20	0,80	0 dB	False	0,80	0,80	0,80	0,80	0,80	0,80	0,80	0,80
--	0,20	0,80	0 dB	False	0,80	0,80	0,80	0,80	0,80	0,80	0,80	0,80
--	0,20	0,80	0 dB	False	0,80	0,80	0,80	0,80	0,80	0,80	0,80	0,80
--	0,20	0,80	0 dB	False	0,80	0,80	0,80	0,80	0,80	0,80	0,80	0,80
--	0,20	0,80	0 dB	False	0,80	0,80	0,80	0,80	0,80	0,80	0,80	0,80
--	0,20	0,80	0 dB	False	0,80	0,80	0,80	0,80	0,80	0,80	0,80	0,80
--	0,20	0,80	0 dB	False	0,80	0,80	0,80	0,80	0,80	0,80	0,80	0,80
--	0,20	0,80	0 dB	False	0,80	0,80	0,80	0,80	0,80	0,80	0,80	0,80
--	0,20	0,80	0 dB	False	0,80	0,80	0,80	0,80	0,80	0,80	0,80	0,80
--	0,20	0,80	0 dB	False	0,80	0,80	0,80	0,80	0,80	0,80	0,80	0,80
--	0,20	0,80	0 dB	False	0,80	0,80	0,80	0,80	0,80	0,80	0,80	0,80
--	0,20	0,80	0 dB	False	0,80	0,80	0,80	0,80	0,80	0,80	0,80	0,80
--	0,20	0,80	0 dB	False	0,80	0,80	0,80	0,80	0,80	0,80	0,80	0,80
--	0,20	0,80	0 dB	False	0,80	0,80	0,80	0,80	0,80	0,80	0,80	0,80
--	0,20	0,80	0 dB	False	0,80	0,80	0,80	0,80	0,80	0,80	0,80	0,80
--	0,20	0,80	0 dB	False	0,80	0,80	0,80	0,80	0,80	0,80	0,80	0,80
--	0,20	0,80	0 dB	False	0,80	0,80	0,80	0,80	0,80	0,80	0,80	0,80
--	0,20	0,80	0 dB	False	0,80	0,80	0,80	0,80	0,80	0,80	0,80	0,80
--	0,20	0,80	0 dB	False	0,80	0,80	0,80	0,80	0,80	0,80	0,80	0,80
--	0,20	0,80	0 dB	False	0,80	0,80	0,80	0,80	0,80	0,80	0,80	0,80
--	0,20	0,80	0 dB	False	0,80	0,80	0,80	0,80	0,80	0,80	0,80	0,80
--	0,20	0,80	0 dB	False	0,80	0,80	0,80	0,80	0,80	0,80	0,80	0,80
--	0,20	0,80	0 dB	False	0,80	0,80	0,80	0,80	0,80	0,80	0,80	0,80
--	0,20	0,80	0 dB	False	0,80	0,80	0,80	0,80	0,80	0,80	0,80	0,80
--	0,20	0,80	0 dB	False	0,80	0,80	0,80	0,80	0,80	0,80	0,80	0,80
--	0,20	0,80	0 dB	False	0,80	0,80	0,80	0,80	0,80	0,80	0,80	0,80
--	0,20	0,80	0 dB	False	0,80	0,80	0,80	0,80	0,80	0,80	0,80	0,80
--	0,20	0,80	0 dB	False	0,80	0,80	0,80	0,80	0,80	0,80	0,80	0,80
--	0,20	0,80	0 dB	False	0,80	0,80	0,80	0,80	0,80	0,80	0,80	0,80
--	0,20	0,80	0 dB	False	0,80	0,80	0,80	0,80	0,80	0,80	0,80	0,80
--	0,20	0,80	0 dB	False	0,80	0,80	0,80	0,80	0,80	0,80	0,80	0,80

Model: eerste model Omgevingswet
Groep: (hoofdgroep)
Lijst van Gebouwen, voor rekenmethode Wegverkeerslawaai - Omgevingswet, wegverkeer

Groep	ItemID	Grp.ID	Datum	Naam	Omschr.	Vorm	X-1	Y-1	Hoogte	Rel.H	Abs.H	Maaiveld	Hdef.
--	11471	0	13:27, 6 mei 2024			Polygoon	198837,74	488163,20	13,01	3,50	13,01	9,51	Absoluut
--	11482	0	13:27, 6 mei 2024			Polygoon	198788,00	488140,89	12,28	2,85	12,28	9,43	Absoluut
--	11488	0	13:27, 6 mei 2024			Polygoon	198693,21	488551,24	11,30	2,24	11,30	9,06	Absoluut
--	11496	0	13:27, 6 mei 2024			Polygoon	198620,78	488466,46	11,92	2,64	11,92	9,28	Absoluut
--	11497	0	13:27, 6 mei 2024			Polygoon	198696,20	488590,05	11,48	2,64	11,48	8,84	Absoluut
--	11498	0	13:27, 6 mei 2024			Polygoon	198697,83	488593,27	11,49	2,68	11,49	8,81	Absoluut
--	11499	0	13:27, 6 mei 2024			Polygoon	198699,85	488597,24	11,47	2,79	11,47	8,68	Absoluut
--	11500	0	13:27, 6 mei 2024			Polygoon	198637,06	488589,96	11,45	2,66	11,45	8,79	Absoluut
--	11501	0	13:27, 6 mei 2024			Polygoon	198646,22	488619,12	11,45	2,37	11,45	9,08	Absoluut
--	11502	0	13:27, 6 mei 2024			Polygoon	198697,43	488600,60	11,48	2,79	11,48	8,69	Absoluut
--	11503	0	13:27, 6 mei 2024			Polygoon	198680,59	488572,31	11,54	2,77	11,54	8,77	Absoluut
--	11504	0	13:27, 6 mei 2024			Polygoon	198674,24	488617,57	12,37	3,65	12,37	8,72	Absoluut
--	11505	0	13:27, 6 mei 2024			Polygoon	198725,37	488598,94	11,81	2,94	11,81	8,87	Absoluut
--	11506	0	13:27, 6 mei 2024			Polygoon	198693,20	488375,83	11,90	2,72	11,90	9,18	Absoluut
--	11507	0	13:27, 6 mei 2024			Polygoon	198696,50	488387,01	11,90	2,68	11,90	9,22	Absoluut
--	11508	0	13:27, 6 mei 2024			Polygoon	198696,83	488390,50	11,90	2,71	11,90	9,19	Absoluut
--	11509	0	13:27, 6 mei 2024			Polygoon	198699,42	488418,62	11,54	2,72	11,54	8,82	Absoluut
--	11510	0	13:27, 6 mei 2024			Polygoon	198700,16	488426,52	11,54	2,77	11,54	8,77	Absoluut
--	11511	0	13:27, 6 mei 2024			Polygoon	198701,21	488437,86	11,54	2,74	11,54	8,80	Absoluut
--	11512	0	13:27, 6 mei 2024			Polygoon	198691,96	488346,13	11,96	2,65	11,96	9,31	Absoluut
--	11513	0	13:27, 6 mei 2024			Polygoon	198703,10	488448,46	11,55	2,75	11,55	8,80	Absoluut
--	11514	0	13:27, 6 mei 2024			Polygoon	198717,92	488456,94	11,67	3,00	11,67	8,67	Absoluut
--	11515	0	13:27, 6 mei 2024			Polygoon	198694,70	488367,81	11,90	2,69	11,90	9,21	Absoluut
--	11516	0	13:27, 6 mei 2024			Polygoon	198692,83	488387,66	12,14	3,04	12,14	9,10	Absoluut
--	11517	0	13:27, 6 mei 2024			Polygoon	198695,36	488415,21	11,54	2,63	11,54	8,91	Absoluut

Model: eerste model Omgevingswet
Groep: (hoofdgroep)
Lijst van Gebouwen, voor rekenmethode Wegverkeerslawaai - Omgevingswet, wegverkeer

Groep	Vormpunten	Omtrek	Oppervlak	Min.lengte	Max.lengte	NEN3610ID	Namespace	LokaalID	Versie	Functie	Gebouwtype	BAG-id	Gemeente	Jaar	AHN-jaar	Trust
--	10	38,00	64,95	0,01	8,73									0	0	0
--	20	82,14	178,03	0,40	10,13									0	0	0
--	4	18,66	21,55	4,22	5,11									0	0	0
--	6	12,08	8,76	0,20	3,56									0	0	0
--	4	11,28	7,63	2,25	3,40									0	0	0
--	4	11,74	8,14	2,25	3,63									0	0	0
--	6	11,52	7,88	0,14	3,51									0	0	0
--	4	11,49	7,86	2,25	3,50									0	0	0
--	4	11,52	7,89	2,25	3,51									0	0	0
--	4	11,51	7,88	2,25	3,50									0	0	0
--	4	11,52	7,90	2,25	3,51									0	0	0
--	4	21,19	24,64	3,45	7,15									0	0	0
--	6	19,52	21,31	0,16	6,38									0	0	0
--	4	11,65	8,05	2,25	3,58									0	0	0
--	6	11,45	7,81	0,09	3,48									0	0	0
--	4	11,50	7,87	2,25	3,50									0	0	0
--	4	11,41	7,77	2,25	3,46									0	0	0
--	4	11,32	7,68	2,25	3,41									0	0	0
--	6	11,46	7,79	0,13	3,48									0	0	0
--	4	11,46	7,84	2,25	3,48									0	0	0
--	4	11,69	8,22	2,35	3,51									0	0	0
--	4	19,54	21,64	3,39	6,38									0	0	0
--	4	11,53	7,91	2,25	3,52									0	0	0
--	4	11,48	7,85	2,25	3,49									0	0	0
--	4	11,48	7,85	2,25	3,49									0	0	0

Model: eerste model Omgevingswet
Groep: (hoofdgroep)
Lijst van Gebouwen, voor rekenmethode Wegverkeerslawaai - Omgevingswet, wegverkeer

Groep	α(i=5)	ρ(i=5)	Cp	Zwevend	Refl. 63	Refl. 125	Refl. 250	Refl. 500	Refl. 1k	Refl. 2k	Refl. 4k	Refl. 8k
--	0,20	0,80	0 dB	False	0,80	0,80	0,80	0,80	0,80	0,80	0,80	0,80
--	0,20	0,80	0 dB	False	0,80	0,80	0,80	0,80	0,80	0,80	0,80	0,80
--	0,20	0,80	0 dB	False	0,80	0,80	0,80	0,80	0,80	0,80	0,80	0,80
--	0,20	0,80	0 dB	False	0,80	0,80	0,80	0,80	0,80	0,80	0,80	0,80
--	0,20	0,80	0 dB	False	0,80	0,80	0,80	0,80	0,80	0,80	0,80	0,80
--	0,20	0,80	0 dB	False	0,80	0,80	0,80	0,80	0,80	0,80	0,80	0,80
--	0,20	0,80	0 dB	False	0,80	0,80	0,80	0,80	0,80	0,80	0,80	0,80
--	0,20	0,80	0 dB	False	0,80	0,80	0,80	0,80	0,80	0,80	0,80	0,80
--	0,20	0,80	0 dB	False	0,80	0,80	0,80	0,80	0,80	0,80	0,80	0,80
--	0,20	0,80	0 dB	False	0,80	0,80	0,80	0,80	0,80	0,80	0,80	0,80
--	0,20	0,80	0 dB	False	0,80	0,80	0,80	0,80	0,80	0,80	0,80	0,80
--	0,20	0,80	0 dB	False	0,80	0,80	0,80	0,80	0,80	0,80	0,80	0,80
--	0,20	0,80	0 dB	False	0,80	0,80	0,80	0,80	0,80	0,80	0,80	0,80
--	0,20	0,80	0 dB	False	0,80	0,80	0,80	0,80	0,80	0,80	0,80	0,80
--	0,20	0,80	0 dB	False	0,80	0,80	0,80	0,80	0,80	0,80	0,80	0,80
--	0,20	0,80	0 dB	False	0,80	0,80	0,80	0,80	0,80	0,80	0,80	0,80
--	0,20	0,80	0 dB	False	0,80	0,80	0,80	0,80	0,80	0,80	0,80	0,80
--	0,20	0,80	0 dB	False	0,80	0,80	0,80	0,80	0,80	0,80	0,80	0,80
--	0,20	0,80	0 dB	False	0,80	0,80	0,80	0,80	0,80	0,80	0,80	0,80
--	0,20	0,80	0 dB	False	0,80	0,80	0,80	0,80	0,80	0,80	0,80	0,80
--	0,20	0,80	0 dB	False	0,80	0,80	0,80	0,80	0,80	0,80	0,80	0,80
--	0,20	0,80	0 dB	False	0,80	0,80	0,80	0,80	0,80	0,80	0,80	0,80
--	0,20	0,80	0 dB	False	0,80	0,80	0,80	0,80	0,80	0,80	0,80	0,80
--	0,20	0,80	0 dB	False	0,80	0,80	0,80	0,80	0,80	0,80	0,80	0,80
--	0,20	0,80	0 dB	False	0,80	0,80	0,80	0,80	0,80	0,80	0,80	0,80
--	0,20	0,80	0 dB	False	0,80	0,80	0,80	0,80	0,80	0,80	0,80	0,80
--	0,20	0,80	0 dB	False	0,80	0,80	0,80	0,80	0,80	0,80	0,80	0,80
--	0,20	0,80	0 dB	False	0,80	0,80	0,80	0,80	0,80	0,80	0,80	0,80
--	0,20	0,80	0 dB	False	0,80	0,80	0,80	0,80	0,80	0,80	0,80	0,80
--	0,20	0,80	0 dB	False	0,80	0,80	0,80	0,80	0,80	0,80	0,80	0,80
--	0,20	0,80	0 dB	False	0,80	0,80	0,80	0,80	0,80	0,80	0,80	0,80
--	0,20	0,80	0 dB	False	0,80	0,80	0,80	0,80	0,80	0,80	0,80	0,80

Model: eerste model Omgevingswet
Groep: (hoofdgroep)
Lijst van Gebouwen, voor rekenmethode Wegverkeerslawaai - Omgevingswet, wegverkeer

Groep	ItemID	Grp.ID	Datum	Naam	Omschr.	Vorm	X-1	Y-1	Hoogte	Rel.H	Abs.H	Maaiveld	Hdef.
--	11518	0	13:27, 6 mei 2024			Polygoon	198685,38	488347,02	12,67	2,81	12,67	9,86	Absoluut
--	11519	0	13:27, 6 mei 2024			Polygoon	198692,61	488419,88	12,53	3,51	12,53	9,02	Absoluut
--	11520	0	13:27, 6 mei 2024			Polygoon	198696,61	488429,38	11,59	2,87	11,59	8,72	Absoluut
--	11521	0	13:27, 6 mei 2024			Polygoon	198697,70	488440,17	11,54	2,78	11,54	8,76	Absoluut
--	11522	0	13:27, 6 mei 2024			Polygoon	198683,77	488452,48	11,49	2,71	11,49	8,78	Absoluut
--	11523	0	13:27, 6 mei 2024			Polygoon	198683,57	488450,26	11,49	2,71	11,49	8,78	Absoluut
--	11524	0	13:27, 6 mei 2024			Polygoon	198696,14	488449,09	11,50	2,70	11,50	8,80	Absoluut
--	11525	0	13:27, 6 mei 2024			Polygoon	198690,97	488557,71	11,52	2,57	11,52	8,95	Absoluut
--	11526	0	13:27, 6 mei 2024			Polygoon	198690,41	488353,34	11,96	2,48	11,96	9,48	Absoluut
--	11527	0	13:27, 6 mei 2024			Polygoon	198687,50	488562,86	11,51	2,68	11,51	8,83	Absoluut
--	11528	0	13:27, 6 mei 2024			Polygoon	198684,63	488564,88	11,51	2,70	11,51	8,81	Absoluut
--	11529	0	13:27, 6 mei 2024			Polygoon	198676,44	488566,98	11,52	2,47	11,52	9,05	Absoluut
--	11530	0	13:27, 6 mei 2024			Polygoon	198667,80	488570,24	11,53	2,59	11,53	8,94	Absoluut
--	11531	0	13:27, 6 mei 2024			Polygoon	198334,47	488912,53	13,48	2,48	13,48	11,00	Absoluut
--	11535	0	13:27, 6 mei 2024			Polygoon	198162,88	488434,35	14,26	4,06	14,26	10,20	Absoluut
--	11536	0	13:27, 6 mei 2024			Polygoon	198174,00	488836,98	17,58	5,80	17,58	11,78	Absoluut
--	11537	0	13:27, 6 mei 2024			Polygoon	198184,45	488820,16	14,40	2,69	14,40	11,71	Absoluut
--	11538	0	13:27, 6 mei 2024			Polygoon	198186,96	488836,32	14,45	2,80	14,45	11,65	Absoluut
--	11549	0	13:27, 6 mei 2024			Polygoon	198944,74	488324,41	11,28	3,59	11,28	7,69	Absoluut
--	11554	0	13:27, 6 mei 2024			Polygoon	198719,08	488988,36	11,97	2,37	11,97	9,60	Absoluut
--	11557	0	13:27, 6 mei 2024			Polygoon	198627,68	488536,56	12,38	3,42	12,38	8,96	Absoluut
--	11561	0	13:27, 6 mei 2024			Polygoon	198618,59	488920,95	12,56	3,04	12,56	9,52	Absoluut
--	11577	0	13:27, 6 mei 2024			Polygoon	198848,29	488212,44	13,09	3,86	13,09	9,23	Absoluut
--	11581	0	13:27, 6 mei 2024			Polygoon	198615,60	488531,73	11,51	2,61	11,51	8,90	Absoluut
--	11582	0	13:27, 6 mei 2024			Polygoon	198591,60	488539,53	11,51	2,48	11,51	9,03	Absoluut

Model: eerste model Omgevingswet
Groep: (hoofdgroep)
Lijst van Gebouwen, voor rekenmethode Wegverkeerslawaai - Omgevingswet, wegverkeer

Groep	Vormpunten	Omtrek	Oppervlak	Min.lengte	Max.lengte	NEN3610ID	Namespace	LokaalID	Versie	Functie	Gebouwtype	BAG-id	Gemeente	Jaar	AHN-jaar	Trust
--	4	28,14	45,48	5,03	9,04									0	0	0
--	4	15,15	13,90	3,12	4,45									0	0	0
--	6	16,65	16,55	0,12	5,02									0	0	0
--	4	11,53	7,91	2,25	3,51									0	0	0
--	4	11,38	7,71	2,23	3,47									0	0	0
--	6	11,35	7,64	0,16	3,45									0	0	0
--	4	11,53	7,91	2,25	3,52									0	0	0
--	4	11,50	7,87	2,25	3,50									0	0	0
--	4	11,48	7,86	2,25	3,49									0	0	0
--	4	11,56	7,94	2,25	3,54									0	0	0
--	4	11,44	7,81	2,25	3,49									0	0	0
--	4	11,54	7,92	2,25	3,52									0	0	0
--	4	11,48	7,85	2,25	3,49									0	0	0
--	6	53,02	168,87	0,11	15,93									0	0	0
--	4	36,67	75,69	6,28	12,18									0	0	0
--	31	65,37	224,51	0,02	13,05									0	0	0
--	8	22,25	9,93	0,40	10,26									0	0	0
--	8	24,40	9,46	0,05	10,44									0	0	0
--	12	22,59	28,85	0,11	6,94									0	0	0
--	4	20,25	23,32	3,55	6,67									0	0	0
--	4	16,04	16,08	4,01	4,01									0	0	0
--	23	59,24	155,74	0,04	9,01									0	0	0
--	4	26,24	39,44	4,67	8,45									0	0	0
--	4	11,51	7,88	2,25	3,50									0	0	0
--	4	11,46	7,81	2,23	3,50									0	0	0

Model: eerste model Omgevingswet
Groep: (hoofdgroep)
Lijst van Gebouwen, voor rekenmethode Wegverkeerslawaai - Omgevingswet, wegverkeer

Groep	α(i=5)	ρ(i=5)	Cp	Zwevend	Refl. 63	Refl. 125	Refl. 250	Refl. 500	Refl. 1k	Refl. 2k	Refl. 4k	Refl. 8k
--	0,20	0,80	0 dB	False	0,80	0,80	0,80	0,80	0,80	0,80	0,80	0,80
--	0,20	0,80	0 dB	False	0,80	0,80	0,80	0,80	0,80	0,80	0,80	0,80
--	0,20	0,80	0 dB	False	0,80	0,80	0,80	0,80	0,80	0,80	0,80	0,80
--	0,20	0,80	0 dB	False	0,80	0,80	0,80	0,80	0,80	0,80	0,80	0,80
--	0,20	0,80	0 dB	False	0,80	0,80	0,80	0,80	0,80	0,80	0,80	0,80
--	0,20	0,80	0 dB	False	0,80	0,80	0,80	0,80	0,80	0,80	0,80	0,80
--	0,20	0,80	0 dB	False	0,80	0,80	0,80	0,80	0,80	0,80	0,80	0,80
--	0,20	0,80	0 dB	False	0,80	0,80	0,80	0,80	0,80	0,80	0,80	0,80
--	0,20	0,80	0 dB	False	0,80	0,80	0,80	0,80	0,80	0,80	0,80	0,80
--	0,20	0,80	0 dB	False	0,80	0,80	0,80	0,80	0,80	0,80	0,80	0,80
--	0,20	0,80	0 dB	False	0,80	0,80	0,80	0,80	0,80	0,80	0,80	0,80
--	0,20	0,80	0 dB	False	0,80	0,80	0,80	0,80	0,80	0,80	0,80	0,80
--	0,20	0,80	0 dB	False	0,80	0,80	0,80	0,80	0,80	0,80	0,80	0,80
--	0,20	0,80	0 dB	False	0,80	0,80	0,80	0,80	0,80	0,80	0,80	0,80
--	0,20	0,80	0 dB	False	0,80	0,80	0,80	0,80	0,80	0,80	0,80	0,80
--	0,20	0,80	0 dB	False	0,80	0,80	0,80	0,80	0,80	0,80	0,80	0,80
--	0,20	0,80	0 dB	False	0,80	0,80	0,80	0,80	0,80	0,80	0,80	0,80
--	0,20	0,80	0 dB	False	0,80	0,80	0,80	0,80	0,80	0,80	0,80	0,80
--	0,20	0,80	0 dB	False	0,80	0,80	0,80	0,80	0,80	0,80	0,80	0,80
--	0,20	0,80	0 dB	False	0,80	0,80	0,80	0,80	0,80	0,80	0,80	0,80
--	0,20	0,80	0 dB	False	0,80	0,80	0,80	0,80	0,80	0,80	0,80	0,80
--	0,20	0,80	0 dB	False	0,80	0,80	0,80	0,80	0,80	0,80	0,80	0,80
--	0,20	0,80	0 dB	False	0,80	0,80	0,80	0,80	0,80	0,80	0,80	0,80
--	0,20	0,80	0 dB	False	0,80	0,80	0,80	0,80	0,80	0,80	0,80	0,80
--	0,20	0,80	0 dB	False	0,80	0,80	0,80	0,80	0,80	0,80	0,80	0,80
--	0,20	0,80	0 dB	False	0,80	0,80	0,80	0,80	0,80	0,80	0,80	0,80
--	0,20	0,80	0 dB	False	0,80	0,80	0,80	0,80	0,80	0,80	0,80	0,80
--	0,20	0,80	0 dB	False	0,80	0,80	0,80	0,80	0,80	0,80	0,80	0,80
--	0,20	0,80	0 dB	False	0,80	0,80	0,80	0,80	0,80	0,80	0,80	0,80
--	0,20	0,80	0 dB	False	0,80	0,80	0,80	0,80	0,80	0,80	0,80	0,80
--	0,20	0,80	0 dB	False	0,80	0,80	0,80	0,80	0,80	0,80	0,80	0,80
--	0,20	0,80	0 dB	False	0,80	0,80	0,80	0,80	0,80	0,80	0,80	0,80

Model: eerste model Omgevingswet
Groep: (hoofdgroep)
Lijst van Gebouwen, voor rekenmethode Wegverkeerslawaai - Omgevingswet, wegverkeer

Groep	ItemID	Grp.ID	Datum	Naam	Omschr.	Vorm	X-1	Y-1	Hoogte	Rel.H	Abs.H	Maaiveld	Hdef.
--	11607	0	13:27, 6 mei 2024			Polygoon	198624,84	488532,16	11,61	2,69	11,61	8,92	Absoluut
--	11608	0	13:27, 6 mei 2024			Polygoon	198578,78	488637,99	11,50	2,40	11,50	9,10	Absoluut
--	11609	0	13:27, 6 mei 2024			Polygoon	198573,48	488631,10	11,48	2,41	11,48	9,07	Absoluut
--	11610	0	13:27, 6 mei 2024			Polygoon	198626,81	488632,27	11,45	2,63	11,45	8,82	Absoluut
--	11611	0	13:27, 6 mei 2024			Polygoon	198617,65	488603,09	11,43	2,65	11,43	8,78	Absoluut
--	11612	0	13:27, 6 mei 2024			Polygoon	198567,37	488613,49	11,43	2,49	11,43	8,94	Absoluut
--	11613	0	13:27, 6 mei 2024			Polygoon	198582,11	488606,72	11,43	2,63	11,43	8,80	Absoluut
--	11614	0	13:27, 6 mei 2024			Polygoon	198603,98	488596,79	11,42	2,57	11,42	8,85	Absoluut
--	11615	0	13:27, 6 mei 2024			Polygoon	198616,97	488590,83	11,43	2,69	11,43	8,74	Absoluut
--	11616	0	13:27, 6 mei 2024			Polygoon	198632,40	488583,74	11,51	2,47	11,51	9,04	Absoluut
--	11617	0	13:27, 6 mei 2024			Polygoon	198635,60	488582,25	11,52	2,51	11,52	9,01	Absoluut
--	11618	0	13:27, 6 mei 2024			Polygoon	198640,85	488580,41	11,52	2,59	11,52	8,93	Absoluut
--	11619	0	13:27, 6 mei 2024			Polygoon	198647,39	488577,70	11,51	2,74	11,51	8,77	Absoluut
--	11620	0	13:27, 6 mei 2024			Polygoon	198638,10	488593,30	11,43	2,32	11,43	9,11	Absoluut
--	11622	0	13:27, 6 mei 2024			Polygoon	198226,66	488097,73	12,70	2,80	12,70	9,90	Absoluut
--	11628	0	13:27, 6 mei 2024			Polygoon	198574,73	488612,27	12,17	3,35	12,17	8,82	Absoluut
--	11685	0	13:27, 6 mei 2024			Polygoon	198826,90	488383,78	11,01	2,69	11,01	8,32	Absoluut
--	11686	0	13:27, 6 mei 2024			Polygoon	198823,35	488382,40	11,00	2,67	11,00	8,33	Absoluut
--	11687	0	13:27, 6 mei 2024			Polygoon	198826,34	488303,42	11,53	2,59	11,53	8,94	Absoluut
--	11688	0	13:27, 6 mei 2024			Polygoon	198811,41	488304,81	11,52	2,68	11,52	8,84	Absoluut
--	11689	0	13:27, 6 mei 2024			Polygoon	198796,50	488306,21	11,53	2,67	11,53	8,86	Absoluut
--	11698	0	13:27, 6 mei 2024			Polygoon	198550,56	488383,98	16,11	5,92	16,11	10,19	Absoluut
--	11702	0	13:27, 6 mei 2024			Polygoon	198612,00	488532,73	11,54	2,62	11,54	8,92	Absoluut
--	11703	0	13:27, 6 mei 2024			Polygoon	198605,12	488535,07	11,47	2,66	11,47	8,81	Absoluut
--	11704	0	13:27, 6 mei 2024			Polygoon	198599,37	488536,99	12,02	2,98	12,02	9,04	Absoluut

Model: eerste model Omgevingswet
Groep: (hoofdgroep)
Lijst van Gebouwen, voor rekenmethode Wegverkeerslawaai - Omgevingswet, wegverkeer

Groep	Vormpunten	Omtrek	Oppervlak	Min.lengte	Max.lengte	NEN3610ID	Namespace	LokaalID	Versie	Functie	Gebouwtype	BAG-id	Gemeente	Jaar	AHN-jaar	Trust
--	4	11,44	7,82	2,25	3,48									0	0	0
--	6	11,45	7,77	0,14	3,50									0	0	0
--	6	11,49	7,83	0,14	3,50									0	0	0
--	4	11,47	7,84	2,25	3,50									0	0	0
--	6	11,51	7,88	0,15	3,51									0	0	0
--	4	11,49	7,86	2,25	3,50									0	0	0
--	6	11,47	7,83	0,16	3,50									0	0	0
--	4	11,49	7,87	2,25	3,50									0	0	0
--	4	11,49	7,86	2,25	3,50									0	0	0
--	6	11,72	8,24	0,07	3,53									0	0	0
--	6	11,71	8,19	0,22	3,53									0	0	0
--	6	11,75	8,24	0,04	3,56									0	0	0
--	4	11,75	8,24	2,31	3,56									0	0	0
--	4	11,78	8,19	2,25	3,64									0	0	0
--	5	18,45	20,52	1,73	5,81									0	0	0
--	4	13,76	11,77	3,20	3,68									0	0	0
--	4	10,19	5,70	1,66	3,43									0	0	0
--	4	10,19	5,70	1,66	3,43									0	0	0
--	6	10,65	6,34	0,11	3,53									0	0	0
--	4	10,65	6,35	1,80	3,53									0	0	0
--	4	10,66	6,35	1,79	3,53									0	0	0
--	8	40,25	97,89	0,14	11,41									0	0	0
--	4	10,39	6,59	2,21	2,99									0	0	0
--	4	12,71	9,98	2,67	3,50									0	0	0
--	6	11,09	7,42	0,18	2,96									0	0	0

Model: eerste model Omgevingswet
Groep: (hoofdgroep)
Lijst van Gebouwen, voor rekenmethode Wegverkeerslawaai - Omgevingswet, wegverkeer

Groep	α(i=5)	ρ(i=5)	Cp	Zwevend	Refl. 63	Refl. 125	Refl. 250	Refl. 500	Refl. 1k	Refl. 2k	Refl. 4k	Refl. 8k
--	0,20	0,80	0 dB	False	0,80	0,80	0,80	0,80	0,80	0,80	0,80	0,80
--	0,20	0,80	0 dB	False	0,80	0,80	0,80	0,80	0,80	0,80	0,80	0,80
--	0,20	0,80	0 dB	False	0,80	0,80	0,80	0,80	0,80	0,80	0,80	0,80
--	0,20	0,80	0 dB	False	0,80	0,80	0,80	0,80	0,80	0,80	0,80	0,80
--	0,20	0,80	0 dB	False	0,80	0,80	0,80	0,80	0,80	0,80	0,80	0,80
--	0,20	0,80	0 dB	False	0,80	0,80	0,80	0,80	0,80	0,80	0,80	0,80
--	0,20	0,80	0 dB	False	0,80	0,80	0,80	0,80	0,80	0,80	0,80	0,80
--	0,20	0,80	0 dB	False	0,80	0,80	0,80	0,80	0,80	0,80	0,80	0,80
--	0,20	0,80	0 dB	False	0,80	0,80	0,80	0,80	0,80	0,80	0,80	0,80
--	0,20	0,80	0 dB	False	0,80	0,80	0,80	0,80	0,80	0,80	0,80	0,80
--	0,20	0,80	0 dB	False	0,80	0,80	0,80	0,80	0,80	0,80	0,80	0,80
--	0,20	0,80	0 dB	False	0,80	0,80	0,80	0,80	0,80	0,80	0,80	0,80
--	0,20	0,80	0 dB	False	0,80	0,80	0,80	0,80	0,80	0,80	0,80	0,80
--	0,20	0,80	0 dB	False	0,80	0,80	0,80	0,80	0,80	0,80	0,80	0,80
--	0,20	0,80	0 dB	False	0,80	0,80	0,80	0,80	0,80	0,80	0,80	0,80
--	0,20	0,80	0 dB	False	0,80	0,80	0,80	0,80	0,80	0,80	0,80	0,80
--	0,20	0,80	0 dB	False	0,80	0,80	0,80	0,80	0,80	0,80	0,80	0,80
--	0,20	0,80	0 dB	False	0,80	0,80	0,80	0,80	0,80	0,80	0,80	0,80
--	0,20	0,80	0 dB	False	0,80	0,80	0,80	0,80	0,80	0,80	0,80	0,80
--	0,20	0,80	0 dB	False	0,80	0,80	0,80	0,80	0,80	0,80	0,80	0,80
--	0,20	0,80	0 dB	False	0,80	0,80	0,80	0,80	0,80	0,80	0,80	0,80
--	0,20	0,80	0 dB	False	0,80	0,80	0,80	0,80	0,80	0,80	0,80	0,80
--	0,20	0,80	0 dB	False	0,80	0,80	0,80	0,80	0,80	0,80	0,80	0,80
--	0,20	0,80	0 dB	False	0,80	0,80	0,80	0,80	0,80	0,80	0,80	0,80
--	0,20	0,80	0 dB	False	0,80	0,80	0,80	0,80	0,80	0,80	0,80	0,80
--	0,20	0,80	0 dB	False	0,80	0,80	0,80	0,80	0,80	0,80	0,80	0,80
--	0,20	0,80	0 dB	False	0,80	0,80	0,80	0,80	0,80	0,80	0,80	0,80
--	0,20	0,80	0 dB	False	0,80	0,80	0,80	0,80	0,80	0,80	0,80	0,80
--	0,20	0,80	0 dB	False	0,80	0,80	0,80	0,80	0,80	0,80	0,80	0,80
--	0,20	0,80	0 dB	False	0,80	0,80	0,80	0,80	0,80	0,80	0,80	0,80
--	0,20	0,80	0 dB	False	0,80	0,80	0,80	0,80	0,80	0,80	0,80	0,80
--	0,20	0,80	0 dB	False	0,80	0,80	0,80	0,80	0,80	0,80	0,80	0,80

Model: eerste model Omgevingswet
Groep: (hoofdgroep)
Lijst van Gebouwen, voor rekenmethode Wegverkeerslawaai - Omgevingswet, wegverkeer

Groep	ItemID	Grp.ID	Datum	Naam	Omschr.	Vorm	X-1	Y-1	Hoogte	Rel.H	Abs.H	Maaiveld	Hdef.
--	11705	0	13:27, 6 mei 2024			Polygoon	198596,56	488537,93	12,03	2,99	12,03	9,04	Absoluut
--	11710	0	13:27, 6 mei 2024			Polygoon	198851,23	488778,26	13,88	4,41	13,88	9,47	Absoluut
--	11711	0	13:27, 6 mei 2024			Polygoon	198875,60	488751,29	13,45	4,08	13,45	9,37	Absoluut
--	11728	0	13:27, 6 mei 2024			Polygoon	198615,52	488922,52	12,54	3,03	12,54	9,51	Absoluut
--	11735	0	13:27, 6 mei 2024			Polygoon	198625,39	488477,64	12,28	3,03	12,28	9,25	Absoluut
--	11738	0	13:27, 6 mei 2024			Polygoon	198559,32	488552,66	11,51	2,62	11,51	8,89	Absoluut
--	11739	0	13:27, 6 mei 2024			Polygoon	198540,78	488560,19	11,51	2,69	11,51	8,82	Absoluut
--	11741	0	13:27, 6 mei 2024			Polygoon	198626,93	488471,55	11,98	2,71	11,98	9,27	Absoluut
--	11743	0	13:27, 6 mei 2024			Polygoon	198529,14	488421,38	12,36	2,79	12,36	9,57	Absoluut
--	11745	0	13:27, 6 mei 2024			Polygoon	198548,44	488553,95	11,42	2,65	11,42	8,77	Absoluut
--	11776	0	13:27, 6 mei 2024			Polygoon	198983,25	488938,73	11,71	2,67	11,71	9,04	Absoluut
--	11779	0	13:27, 6 mei 2024			Polygoon	198712,31	489032,62	12,40	2,49	12,40	9,91	Absoluut
--	11793	0	13:27, 6 mei 2024			Polygoon	198173,28	488264,58	15,66	4,90	15,66	10,76	Absoluut
--	11794	0	13:27, 6 mei 2024			Polygoon	198542,25	488052,47	15,64	5,38	15,64	10,26	Absoluut
--	11799	0	13:27, 6 mei 2024			Polygoon	198919,60	488792,78	14,46	5,20	14,46	9,26	Absoluut
--	11806	0	13:27, 6 mei 2024			Polygoon	198769,58	487898,19	14,47	4,84	14,47	9,63	Absoluut
--	11830	0	13:27, 6 mei 2024			Polygoon	198537,39	488011,21	13,44	3,19	13,44	10,25	Absoluut
--	11897	0	13:27, 6 mei 2024			Polygoon	198506,35	488587,00	0,00	-8,71	0,00	8,71	Absoluut
--	11898	0	13:27, 6 mei 2024			Polygoon	198567,68	488364,86	0,00	-9,86	0,00	9,86	Absoluut
--	11900	0	13:27, 6 mei 2024			Polygoon	198569,17	488520,55	0,00	-8,70	0,00	8,70	Absoluut
--	11905	0	13:27, 6 mei 2024			Polygoon	198480,90	488536,80	0,00	-8,51	0,00	8,51	Absoluut
--	11906	0	13:27, 6 mei 2024			Polygoon	198499,22	488569,86	0,00	-8,57	0,00	8,57	Absoluut
--	11909	0	13:27, 6 mei 2024			Polygoon	198694,49	488324,43	0,00	-9,85	0,00	9,85	Absoluut
--	11910	0	13:27, 6 mei 2024			Polygoon	198584,32	488482,94	0,00	-9,20	0,00	9,20	Absoluut
--	11911	0	13:27, 6 mei 2024			Polygoon	198534,20	488003,20	0,00	-10,18	0,00	10,18	Absoluut

Model: eerste model Omgevingswet
Groep: (hoofdgroep)
Lijst van Gebouwen, voor rekenmethode Wegverkeerslawaai - Omgevingswet, wegverkeer

Groep	Vormpunten	Omtrek	Oppervlak	Min.lengte	Max.lengte	NEN3610ID	Namespace	LokaalID	Versie	Functie	Gebouwtype	BAG-id	Gemeente	Jaar	AHN-jaar	Trust
--	4	10,80	7,23	2,49	3,05									0	0	0
--	4	30,84	56,52	6,00	9,42									0	0	0
--	5	19,12	23,36	1,71	5,56									0	0	0
--	6	30,87	47,01	0,16	11,23									0	0	0
--	6	44,39	115,49	2,00	11,95									0	0	0
--	4	11,53	7,91	2,25	3,52									0	0	0
--	4	11,47	7,83	2,24	3,49									0	0	0
--	4	13,17	10,30	2,37	4,02									0	0	0
--	18	65,60	141,50	0,30	12,00									0	0	0
--	4	12,77	10,16	3,00	3,39									0	0	0
--	10	45,73	109,85	0,69	9,22									0	0	0
--	4	0,22	0,01	0,01	0,10									0	0	0
--	12	42,51	92,11	0,13	8,64									0	0	0
--	6	38,62	83,55	0,93	11,37									0	0	0
--	10	51,83	107,23	0,27	9,56									0	0	0
--	4	33,92	67,55	6,39	10,57									0	0	0
--	8	35,18	61,76	0,65	9,42									0	0	0
--	4	11,70	8,53	2,73	3,01									0	0	0
--	12	49,79	132,36	0,36	8,99									0	0	0
--	10	46,74	97,87	0,02	12,13									0	0	0
--	9	41,51	91,48	0,03	12,83									0	0	0
--	5	30,85	56,26	0,01	9,51									0	0	0
--	4	39,91	95,56	7,98	11,98									0	0	0
--	10	52,34	134,00	0,90	10,45									0	0	0
--	4	23,42	29,91	4,15	8,47									0	0	0

Model: eerste model Omgevingswet
Groep: (hoofdgroep)
Lijst van Gebouwen, voor rekenmethode Wegverkeerslawaai - Omgevingswet, wegverkeer

Groep	α(i=5)	ρ(i=5)	Cp	Zwevend	Refl. 63	Refl. 125	Refl. 250	Refl. 500	Refl. 1k	Refl. 2k	Refl. 4k	Refl. 8k
--	0,20	0,80	0 dB	False	0,80	0,80	0,80	0,80	0,80	0,80	0,80	0,80
--	0,20	0,80	0 dB	False	0,80	0,80	0,80	0,80	0,80	0,80	0,80	0,80
--	0,20	0,80	0 dB	False	0,80	0,80	0,80	0,80	0,80	0,80	0,80	0,80
--	0,20	0,80	0 dB	False	0,80	0,80	0,80	0,80	0,80	0,80	0,80	0,80
--	0,20	0,80	0 dB	False	0,80	0,80	0,80	0,80	0,80	0,80	0,80	0,80
--	0,20	0,80	0 dB	False	0,80	0,80	0,80	0,80	0,80	0,80	0,80	0,80
--	0,20	0,80	0 dB	False	0,80	0,80	0,80	0,80	0,80	0,80	0,80	0,80
--	0,20	0,80	0 dB	False	0,80	0,80	0,80	0,80	0,80	0,80	0,80	0,80
--	0,20	0,80	0 dB	False	0,80	0,80	0,80	0,80	0,80	0,80	0,80	0,80
--	0,20	0,80	0 dB	False	0,80	0,80	0,80	0,80	0,80	0,80	0,80	0,80
--	0,20	0,80	0 dB	False	0,80	0,80	0,80	0,80	0,80	0,80	0,80	0,80
--	0,20	0,80	0 dB	False	0,80	0,80	0,80	0,80	0,80	0,80	0,80	0,80
--	0,20	0,80	0 dB	False	0,80	0,80	0,80	0,80	0,80	0,80	0,80	0,80
--	0,20	0,80	0 dB	False	0,80	0,80	0,80	0,80	0,80	0,80	0,80	0,80
--	0,20	0,80	0 dB	False	0,80	0,80	0,80	0,80	0,80	0,80	0,80	0,80
--	0,20	0,80	0 dB	False	0,80	0,80	0,80	0,80	0,80	0,80	0,80	0,80
--	0,20	0,80	0 dB	False	0,80	0,80	0,80	0,80	0,80	0,80	0,80	0,80
--	0,20	0,80	0 dB	False	0,80	0,80	0,80	0,80	0,80	0,80	0,80	0,80
--	0,20	0,80	0 dB	False	0,80	0,80	0,80	0,80	0,80	0,80	0,80	0,80
--	0,20	0,80	0 dB	False	0,80	0,80	0,80	0,80	0,80	0,80	0,80	0,80
--	0,20	0,80	0 dB	False	0,80	0,80	0,80	0,80	0,80	0,80	0,80	0,80
--	0,20	0,80	0 dB	False	0,80	0,80	0,80	0,80	0,80	0,80	0,80	0,80
--	0,20	0,80	0 dB	False	0,80	0,80	0,80	0,80	0,80	0,80	0,80	0,80
--	0,20	0,80	0 dB	False	0,80	0,80	0,80	0,80	0,80	0,80	0,80	0,80
--	0,20	0,80	0 dB	False	0,80	0,80	0,80	0,80	0,80	0,80	0,80	0,80
--	0,20	0,80	0 dB	False	0,80	0,80	0,80	0,80	0,80	0,80	0,80	0,80
--	0,20	0,80	0 dB	False	0,80	0,80	0,80	0,80	0,80	0,80	0,80	0,80
--	0,20	0,80	0 dB	False	0,80	0,80	0,80	0,80	0,80	0,80	0,80	0,80
--	0,20	0,80	0 dB	False	0,80	0,80	0,80	0,80	0,80	0,80	0,80	0,80
--	0,20	0,80	0 dB	False	0,80	0,80	0,80	0,80	0,80	0,80	0,80	0,80
--	0,20	0,80	0 dB	False	0,80	0,80	0,80	0,80	0,80	0,80	0,80	0,80
--	0,20	0,80	0 dB	False	0,80	0,80	0,80	0,80	0,80	0,80	0,80	0,80

Model: eerste model Omgevingswet
Groep: (hoofdgroep)
Lijst van Gebouwen, voor rekenmethode Wegverkeerslawaai - Omgevingswet, wegverkeer

Groep	ItemID	Grp.ID	Datum	Naam	Omschr.	Vorm	X-1	Y-1	Hoogte	Rel.H	Abs.H	Maaiveld	Hdef.
--	11913	0	13:27, 6 mei 2024			Polygoon	198490,81	488554,69	0,00	-8,82	0,00	8,82	Absoluut
--	11915	0	13:27, 6 mei 2024			Polygoon	198145,28	488967,74	0,00	-12,63	0,00	12,63	Absoluut
--	11917	0	13:27, 6 mei 2024			Polygoon	198850,58	489092,47	0,00	-9,65	0,00	9,65	Absoluut
--	11921	0	13:27, 6 mei 2024			Polygoon	198581,62	488526,91	0,00	-8,71	0,00	8,71	Absoluut
--	11924	0	13:27, 6 mei 2024			Polygoon	198542,66	488614,78	0,00	-8,87	0,00	8,87	Absoluut
--	11927	0	13:27, 6 mei 2024			Polygoon	198589,55	488517,85	0,00	-8,96	0,00	8,96	Absoluut
--	11928	0	13:27, 6 mei 2024			Polygoon	198533,36	488525,28	0,00	-8,74	0,00	8,74	Absoluut
--	11929	0	13:27, 6 mei 2024			Polygoon	198583,24	488385,72	0,00	-9,89	0,00	9,89	Absoluut
--	11935	0	13:27, 6 mei 2024			Polygoon	198534,68	487989,60	0,00	-9,14	0,00	9,14	Absoluut
--	11936	0	13:27, 6 mei 2024			Polygoon	198631,93	488648,07	0,00	-8,39	0,00	8,39	Absoluut
--	11937	0	13:27, 6 mei 2024			Polygoon	198570,69	488431,59	0,00	-9,15	0,00	9,15	Absoluut
--	11938	0	13:27, 6 mei 2024			Polygoon	198687,33	488334,65	0,00	-9,82	0,00	9,82	Absoluut
--	11939	0	13:27, 6 mei 2024			Polygoon	198509,11	488555,27	0,00	-8,72	0,00	8,72	Absoluut
--	11940	0	13:27, 6 mei 2024			Polygoon	198512,38	488558,58	0,00	-8,72	0,00	8,72	Absoluut
--	11941	0	13:27, 6 mei 2024			Polygoon	198518,13	488571,66	0,00	-8,71	0,00	8,71	Absoluut
--	11946	0	13:27, 6 mei 2024			Polygoon	198639,77	488447,18	0,00	-8,74	0,00	8,74	Absoluut
--	11949	0	13:27, 6 mei 2024			Polygoon	198641,27	488646,52	0,00	-8,24	0,00	8,24	Absoluut
--	11950	0	13:27, 6 mei 2024			Polygoon	198534,96	488552,98	0,00	-8,98	0,00	8,98	Absoluut
--	11952	0	13:27, 6 mei 2024			Polygoon	198633,72	488363,62	0,00	-9,97	0,00	9,97	Absoluut
--	11961	0	13:27, 6 mei 2024			Polygoon	198552,39	488491,72	0,00	-9,06	0,00	9,06	Absoluut
--	11962	0	13:27, 6 mei 2024			Polygoon	198503,78	488530,18	0,00	-8,81	0,00	8,81	Absoluut
--	11966	0	13:27, 6 mei 2024			Polygoon	198538,18	488643,28	0,00	-8,05	0,00	8,05	Absoluut
--	11969	0	13:27, 6 mei 2024			Polygoon	198856,39	489103,21	0,00	-9,73	0,00	9,73	Absoluut
--	11972	0	13:27, 6 mei 2024			Polygoon	198546,48	488621,69	0,00	-8,82	0,00	8,82	Absoluut
--	11974	0	13:27, 6 mei 2024			Polygoon	198555,81	488395,68	0,00	-10,07	0,00	10,07	Absoluut

Model: eerste model Omgevingswet
Groep: (hoofdgroep)
Lijst van Gebouwen, voor rekenmethode Wegverkeerslawaai - Omgevingswet, wegverkeer

Groep	Vormpunten	Omtrek	Oppervlak	Min.lengte	Max.lengte	NEN3610ID	Namespace	LokaalID	Versie	Functie	Gebouwtype	BAG-id	Gemeente	Jaar	AHN-jaar	Trust
--	10	36,15	71,01	0,01	9,52									0	0	0
--	5	39,14	73,81	5,10	14,50									0	0	0
--	4	17,61	17,70	3,08	5,63									0	0	0
--	15	49,43	103,16	0,02	10,71									0	0	0
--	4	11,46	7,84	2,25	3,48									0	0	0
--	9	46,72	84,74	0,01	10,71									0	0	0
--	5	35,59	70,03	0,30	11,92									0	0	0
--	4	24,93	35,80	4,48	7,99									0	0	0
--	12	60,53	141,83	0,22	12,00									0	0	0
--	11	49,61	103,49	0,27	11,46									0	0	0
--	6	26,12	41,81	2,83	5,62									0	0	0
--	6	25,08	37,20	0,86	7,71									0	0	0
--	4	11,53	7,92	2,26	3,51									0	0	0
--	4	11,54	7,95	2,28	3,49									0	0	0
--	5	11,50	7,88	0,38	3,51									0	0	0
--	8	59,06	173,99	3,08	11,94									0	0	0
--	10	50,17	112,95	0,27	11,46									0	0	0
--	4	11,44	7,81	2,26	3,46									0	0	0
--	4	42,91	112,64	9,17	12,29									0	0	0
--	11	57,33	143,23	0,71	11,90									0	0	0
--	4	18,86	20,59	3,42	6,00									0	0	0
--	11	45,83	93,17	0,24	10,62									0	0	0
--	8	64,62	143,78	2,47	16,93									0	0	0
--	4	18,48	15,73	2,25	6,99									0	0	0
--	4	25,00	34,00	4,00	8,50									0	0	0

Model: eerste model Omgevingswet
Groep: (hoofdgroep)
Lijst van Gebouwen, voor rekenmethode Wegverkeerslawaai - Omgevingswet, wegverkeer

Groep	α(i=5)	ρ(i=5)	Cp	Zwevend	Refl. 63	Refl. 125	Refl. 250	Refl. 500	Refl. 1k	Refl. 2k	Refl. 4k	Refl. 8k
--	0,20	0,80	0 dB	False	0,80	0,80	0,80	0,80	0,80	0,80	0,80	0,80
--	0,20	0,80	0 dB	False	0,80	0,80	0,80	0,80	0,80	0,80	0,80	0,80
--	0,20	0,80	0 dB	False	0,80	0,80	0,80	0,80	0,80	0,80	0,80	0,80
--	0,20	0,80	0 dB	False	0,80	0,80	0,80	0,80	0,80	0,80	0,80	0,80
--	0,20	0,80	0 dB	False	0,80	0,80	0,80	0,80	0,80	0,80	0,80	0,80
--	0,20	0,80	0 dB	False	0,80	0,80	0,80	0,80	0,80	0,80	0,80	0,80
--	0,20	0,80	0 dB	False	0,80	0,80	0,80	0,80	0,80	0,80	0,80	0,80
--	0,20	0,80	0 dB	False	0,80	0,80	0,80	0,80	0,80	0,80	0,80	0,80
--	0,20	0,80	0 dB	False	0,80	0,80	0,80	0,80	0,80	0,80	0,80	0,80
--	0,20	0,80	0 dB	False	0,80	0,80	0,80	0,80	0,80	0,80	0,80	0,80
--	0,20	0,80	0 dB	False	0,80	0,80	0,80	0,80	0,80	0,80	0,80	0,80
--	0,20	0,80	0 dB	False	0,80	0,80	0,80	0,80	0,80	0,80	0,80	0,80
--	0,20	0,80	0 dB	False	0,80	0,80	0,80	0,80	0,80	0,80	0,80	0,80
--	0,20	0,80	0 dB	False	0,80	0,80	0,80	0,80	0,80	0,80	0,80	0,80
--	0,20	0,80	0 dB	False	0,80	0,80	0,80	0,80	0,80	0,80	0,80	0,80
--	0,20	0,80	0 dB	False	0,80	0,80	0,80	0,80	0,80	0,80	0,80	0,80
--	0,20	0,80	0 dB	False	0,80	0,80	0,80	0,80	0,80	0,80	0,80	0,80
--	0,20	0,80	0 dB	False	0,80	0,80	0,80	0,80	0,80	0,80	0,80	0,80
--	0,20	0,80	0 dB	False	0,80	0,80	0,80	0,80	0,80	0,80	0,80	0,80
--	0,20	0,80	0 dB	False	0,80	0,80	0,80	0,80	0,80	0,80	0,80	0,80
--	0,20	0,80	0 dB	False	0,80	0,80	0,80	0,80	0,80	0,80	0,80	0,80
--	0,20	0,80	0 dB	False	0,80	0,80	0,80	0,80	0,80	0,80	0,80	0,80
--	0,20	0,80	0 dB	False	0,80	0,80	0,80	0,80	0,80	0,80	0,80	0,80
--	0,20	0,80	0 dB	False	0,80	0,80	0,80	0,80	0,80	0,80	0,80	0,80
--	0,20	0,80	0 dB	False	0,80	0,80	0,80	0,80	0,80	0,80	0,80	0,80
--	0,20	0,80	0 dB	False	0,80	0,80	0,80	0,80	0,80	0,80	0,80	0,80
--	0,20	0,80	0 dB	False	0,80	0,80	0,80	0,80	0,80	0,80	0,80	0,80
--	0,20	0,80	0 dB	False	0,80	0,80	0,80	0,80	0,80	0,80	0,80	0,80
--	0,20	0,80	0 dB	False	0,80	0,80	0,80	0,80	0,80	0,80	0,80	0,80
--	0,20	0,80	0 dB	False	0,80	0,80	0,80	0,80	0,80	0,80	0,80	0,80
--	0,20	0,80	0 dB	False	0,80	0,80	0,80	0,80	0,80	0,80	0,80	0,80
--	0,20	0,80	0 dB	False	0,80	0,80	0,80	0,80	0,80	0,80	0,80	0,80

Model: eerste model Omgevingswet
Groep: (hoofdgroep)
Lijst van Gebouwen, voor rekenmethode Wegverkeerslawaai - Omgevingswet, wegverkeer

Groep	ItemID	Grp.ID	Datum	Naam	Omschr.	Vorm	X-1	Y-1	Hoogte	Rel.H	Abs.H	Maaiveld	Hdef.
--	11977	0	13:27, 6 mei 2024			Polygoon	198527,71	488526,02	0,00	-8,80	0,00	8,80	Absoluut
--	11978	0	13:27, 6 mei 2024			Polygoon	198510,55	488528,28	0,00	-8,78	0,00	8,78	Absoluut
--	11980	0	13:27, 6 mei 2024			Polygoon	198493,71	488559,88	0,00	-8,81	0,00	8,81	Absoluut
--	11983	0	13:27, 6 mei 2024			Polygoon	198524,26	488618,15	0,00	-8,62	0,00	8,62	Absoluut
--	11988	0	13:27, 6 mei 2024			Polygoon	198524,55	488545,63	0,00	-8,66	0,00	8,66	Absoluut
--	11989	0	13:27, 6 mei 2024			Polygoon	198496,46	488564,87	0,00	-8,61	0,00	8,61	Absoluut
--	11992	0	13:27, 6 mei 2024			Polygoon	198551,27	488522,92	0,00	-8,86	0,00	8,86	Absoluut
--	11993	0	13:27, 6 mei 2024			Polygoon	198633,34	488445,13	0,00	-8,78	0,00	8,78	Absoluut
--	11994	0	13:27, 6 mei 2024			Polygoon	198543,31	488531,94	0,00	-8,75	0,00	8,75	Absoluut
--	11997	0	13:27, 6 mei 2024			Polygoon	198521,10	488546,30	0,00	-8,68	0,00	8,68	Absoluut
--	12000	0	13:27, 6 mei 2024			Polygoon	198605,59	488638,38	0,00	-8,75	0,00	8,75	Absoluut
--	12008	0	13:27, 6 mei 2024			Polygoon	198533,17	487912,01	0,00	-9,28	0,00	9,28	Absoluut
--	12009	0	13:27, 6 mei 2024			Polygoon	198832,70	488144,83	0,00	-9,68	0,00	9,68	Absoluut
--	12011	0	13:27, 6 mei 2024			Polygoon	198510,84	488575,70	0,00	-8,77	0,00	8,77	Absoluut
--	12012	0	13:27, 6 mei 2024			Polygoon	198553,21	488630,98	0,00	-8,75	0,00	8,75	Absoluut
--	12013	0	13:27, 6 mei 2024			Polygoon	198561,26	488529,59	0,00	-8,56	0,00	8,56	Absoluut
--	12014	0	13:27, 6 mei 2024			Polygoon	198603,44	488389,60	0,00	-9,20	0,00	9,20	Absoluut
--	12025	0	13:27, 6 mei 2024			Polygoon	198537,11	488552,27	0,00	-8,94	0,00	8,94	Absoluut
--	12026	0	13:27, 6 mei 2024			Polygoon	198559,11	488428,93	0,00	-9,45	0,00	9,45	Absoluut
--	12029	0	13:27, 6 mei 2024			Polygoon	198522,09	488571,61	0,00	-8,65	0,00	8,65	Absoluut
--	12030	0	13:27, 6 mei 2024			Polygoon	198484,05	488542,47	0,00	-8,82	0,00	8,82	Absoluut
--	12031	0	13:27, 6 mei 2024			Polygoon	198472,91	489052,68	0,00	-10,40	0,00	10,40	Absoluut
--	12036	0	13:27, 6 mei 2024			Polygoon	198632,84	488344,91	0,00	-9,89	0,00	9,89	Absoluut
--	12041	0	13:27, 6 mei 2024			Polygoon	198522,06	488526,75	0,00	-8,73	0,00	8,73	Absoluut
--	12044	0	13:27, 6 mei 2024			Polygoon	198618,19	488646,33	0,00	-8,38	0,00	8,38	Absoluut

Model: eerste model Omgevingswet
Groep: (hoofdgroep)
Lijst van Gebouwen, voor rekenmethode Wegverkeerslawaai - Omgevingswet, wegverkeer

Groep	Vormpunten	Omtrek	Oppervlak	Min.lengte	Max.lengte	NEN3610ID	Namespace	LokaalID	Versie	Functie	Gebouwtype	BAG-id	Gemeente	Jaar	AHN-jaar	Trust
--	7	35,72	68,49	0,01	11,92									0	0	0
--	10	36,09	71,19	0,19	9,51									0	0	0
--	4	30,44	54,26	5,70	9,52									0	0	0
--	6	35,99	70,92	0,17	11,91									0	0	0
--	4	11,27	7,62	2,24	3,39									0	0	0
--	5	30,44	54,26	0,02	9,52									0	0	0
--	10	46,49	97,49	0,01	13,13									0	0	0
--	4	16,16	15,70	3,25	4,83									0	0	0
--	12	46,77	98,48	0,04	13,13									0	0	0
--	4	11,50	7,83	2,20	3,54									0	0	0
--	4	21,22	24,64	3,44	7,17									0	0	0
--	6	139,80	985,22	10,11	44,84									0	0	0
--	8	46,91	101,49	3,65	8,67									0	0	0
--	4	11,50	7,88	2,26	3,49									0	0	0
--	4	18,50	15,75	2,25	7,00									0	0	0
--	10	47,20	98,64	0,27	12,13									0	0	0
--	5	42,00	90,01	2,00	15,00									0	0	0
--	4	11,36	7,69	2,22	3,46									0	0	0
--	8	35,77	77,24	0,13	10,60									0	0	0
--	5	11,55	7,93	0,38	3,53									0	0	0
--	10	49,79	106,28	0,23	12,83									0	0	0
--	12	60,10	160,71	0,60	12,00									0	0	0
--	14	50,11	131,75	0,40	11,40									0	0	0
--	5	30,44	54,27	0,01	9,52									0	0	0
--	11	50,14	112,32	0,27	11,61									0	0	0

Model: eerste model Omgevingswet
Groep: (hoofdgroep)
Lijst van Gebouwen, voor rekenmethode Wegverkeerslawaai - Omgevingswet, wegverkeer

Groep	α(i=5)	ρ(i=5)	Cp	Zwevend	Refl. 63	Refl. 125	Refl. 250	Refl. 500	Refl. 1k	Refl. 2k	Refl. 4k	Refl. 8k
--	0,20	0,80	0 dB	False	0,80	0,80	0,80	0,80	0,80	0,80	0,80	0,80
--	0,20	0,80	0 dB	False	0,80	0,80	0,80	0,80	0,80	0,80	0,80	0,80
--	0,20	0,80	0 dB	False	0,80	0,80	0,80	0,80	0,80	0,80	0,80	0,80
--	0,20	0,80	0 dB	False	0,80	0,80	0,80	0,80	0,80	0,80	0,80	0,80
--	0,20	0,80	0 dB	False	0,80	0,80	0,80	0,80	0,80	0,80	0,80	0,80
--	0,20	0,80	0 dB	False	0,80	0,80	0,80	0,80	0,80	0,80	0,80	0,80
--	0,20	0,80	0 dB	False	0,80	0,80	0,80	0,80	0,80	0,80	0,80	0,80
--	0,20	0,80	0 dB	False	0,80	0,80	0,80	0,80	0,80	0,80	0,80	0,80
--	0,20	0,80	0 dB	False	0,80	0,80	0,80	0,80	0,80	0,80	0,80	0,80
--	0,20	0,80	0 dB	False	0,80	0,80	0,80	0,80	0,80	0,80	0,80	0,80
--	0,20	0,80	0 dB	False	0,80	0,80	0,80	0,80	0,80	0,80	0,80	0,80
--	0,20	0,80	0 dB	False	0,80	0,80	0,80	0,80	0,80	0,80	0,80	0,80
--	0,20	0,80	0 dB	False	0,80	0,80	0,80	0,80	0,80	0,80	0,80	0,80
--	0,20	0,80	0 dB	False	0,80	0,80	0,80	0,80	0,80	0,80	0,80	0,80
--	0,20	0,80	0 dB	False	0,80	0,80	0,80	0,80	0,80	0,80	0,80	0,80
--	0,20	0,80	0 dB	False	0,80	0,80	0,80	0,80	0,80	0,80	0,80	0,80
--	0,20	0,80	0 dB	False	0,80	0,80	0,80	0,80	0,80	0,80	0,80	0,80
--	0,20	0,80	0 dB	False	0,80	0,80	0,80	0,80	0,80	0,80	0,80	0,80
--	0,20	0,80	0 dB	False	0,80	0,80	0,80	0,80	0,80	0,80	0,80	0,80
--	0,20	0,80	0 dB	False	0,80	0,80	0,80	0,80	0,80	0,80	0,80	0,80
--	0,20	0,80	0 dB	False	0,80	0,80	0,80	0,80	0,80	0,80	0,80	0,80
--	0,20	0,80	0 dB	False	0,80	0,80	0,80	0,80	0,80	0,80	0,80	0,80
--	0,20	0,80	0 dB	False	0,80	0,80	0,80	0,80	0,80	0,80	0,80	0,80
--	0,20	0,80	0 dB	False	0,80	0,80	0,80	0,80	0,80	0,80	0,80	0,80
--	0,20	0,80	0 dB	False	0,80	0,80	0,80	0,80	0,80	0,80	0,80	0,80
--	0,20	0,80	0 dB	False	0,80	0,80	0,80	0,80	0,80	0,80	0,80	0,80
--	0,20	0,80	0 dB	False	0,80	0,80	0,80	0,80	0,80	0,80	0,80	0,80
--	0,20	0,80	0 dB	False	0,80	0,80	0,80	0,80	0,80	0,80	0,80	0,80
--	0,20	0,80	0 dB	False	0,80	0,80	0,80	0,80	0,80	0,80	0,80	0,80
--	0,20	0,80	0 dB	False	0,80	0,80	0,80	0,80	0,80	0,80	0,80	0,80
--	0,20	0,80	0 dB	False	0,80	0,80	0,80	0,80	0,80	0,80	0,80	0,80
--	0,20	0,80	0 dB	False	0,80	0,80	0,80	0,80	0,80	0,80	0,80	0,80

Model: eerste model Omgevingswet
Groep: (hoofdgroep)
Lijst van Gebouwen, voor rekenmethode Wegverkeerslawaai - Omgevingswet, wegverkeer

Groep	ItemID	Grp.ID	Datum	Naam	Omschr.	Vorm	X-1	Y-1	Hoogte	Rel.H	Abs.H	Maaiveld	Hdef.
--	12051	0	13:27, 6 mei 2024			Polygoon	198581,75	488445,14	0,00	-9,06	0,00	9,06	Absoluut
--	12053	0	13:27, 6 mei 2024			Polygoon	198623,80	488431,72	0,00	-8,85	0,00	8,85	Absoluut
--	12055	0	13:27, 6 mei 2024			Polygoon	198516,41	488527,50	0,00	-8,75	0,00	8,75	Absoluut
--	12069	0	13:27, 6 mei 2024			Polygoon	198436,40	488330,75	0,00	-9,80	0,00	9,80	Absoluut
--	12072	0	13:27, 6 mei 2024			Polygoon	198058,14	488968,14	0,00	-11,67	0,00	11,67	Absoluut
--	12073	0	13:27, 6 mei 2024			Polygoon	198339,39	488848,93	0,00	-11,32	0,00	11,32	Absoluut
--	12084	0	13:27, 6 mei 2024			Polygoon	198804,52	488883,04	0,00	-10,18	0,00	10,18	Absoluut
--	12085	0	13:27, 6 mei 2024			Polygoon	198875,43	488790,58	0,00	-9,74	0,00	9,74	Absoluut
--	12095	0	13:27, 6 mei 2024			Polygoon	198567,16	489109,67	0,00	-10,43	0,00	10,43	Absoluut
--	12116	0	13:27, 6 mei 2024			Polygoon	198524,94	487837,26	0,00	-8,70	0,00	8,70	Absoluut
--	12117	0	13:27, 6 mei 2024			Polygoon	198490,96	487997,64	0,00	-10,04	0,00	10,04	Absoluut
--	12122	0	13:27, 6 mei 2024			Polygoon	198677,19	488982,43	0,00	-9,37	0,00	9,37	Absoluut
--	12123	0	13:27, 6 mei 2024			Polygoon	198845,20	488956,53	0,00	-9,39	0,00	9,39	Absoluut
--	12126	0	13:27, 6 mei 2024			Polygoon	198685,20	487914,54	0,00	-9,43	0,00	9,43	Absoluut
--	12131	0	13:27, 6 mei 2024			Polygoon	198143,20	488372,77	0,00	-10,33	0,00	10,33	Absoluut
--	12137	0	13:27, 6 mei 2024			Polygoon	198149,56	488768,65	0,00	-9,60	0,00	9,60	Absoluut
--	12138	0	13:27, 6 mei 2024			Polygoon	198302,16	488035,11	0,00	-10,16	0,00	10,16	Absoluut
--	12139	0	13:27, 6 mei 2024			Polygoon	198387,94	488632,17	0,00	-9,17	0,00	9,17	Absoluut
--	12146	0	13:27, 6 mei 2024			Polygoon	198268,41	488217,25	0,00	-10,88	0,00	10,88	Absoluut
--	301054	0	13:27, 6 mei 2024	Bouwblok	Woning Scholtenpad 3 te Heerde	Rechthoek	198254,39	488522,57	14,29	4,59	14,29	9,70	Absoluut
--	342137	0	13:27, 6 mei 2024			Rechthoek	198480,03	488564,80	9,00	9,00	17,23	8,23	Relatief
--	342138	0	13:27, 6 mei 2024			Rechthoek	198482,64	488569,83	9,00	9,00	17,20	8,20	Relatief
--	342139	0	13:27, 6 mei 2024			Rechthoek	198464,10	488545,77	9,00	9,00	17,54	8,54	Relatief
--	342142	0	13:27, 6 mei 2024			Rechthoek	198446,80	488548,78	9,00	9,00	17,67	8,67	Relatief
--	342143	0	13:27, 6 mei 2024			Rechthoek	198427,46	488549,89	9,00	9,00	17,86	8,86	Relatief

Model: eerste model Omgevingswet
Groep: (hoofdgroep)
Lijst van Gebouwen, voor rekenmethode Wegverkeerslawaai - Omgevingswet, wegverkeer

Groep	Vormpunten	Omtrek	Oppervlak	Min.lengte	Max.lengte	NEN3610ID	Namespace	LokaalID	Versie	Functie	Gebouwtype	BAG-id	Gemeente	Jaar	AHN-jaar	Trust
--	10	49,32	107,34	0,25	10,00									0	0	0
--	6	40,51	99,36	1,50	11,93									0	0	0
--	6	30,44	54,27	0,01	9,52									0	0	0
--	4	9,43	5,55	2,32	2,39									0	0	0
--	4	13,80	9,81	2,00	4,90									0	0	0
--	4	19,44	22,83	3,97	5,75									0	0	0
--	4	10,01	5,91	1,91	3,09									0	0	0
--	4	16,10	15,13	2,99	5,05									0	0	0
--	4	11,82	7,06	1,66	4,25									0	0	0
--	4	14,49	12,62	2,91	4,34									0	0	0
--	4	28,36	43,98	4,59	9,59									0	0	0
--	4	13,60	9,56	1,99	4,81									0	0	0
--	4	16,92	16,65	3,12	5,34									0	0	0
--	4	12,48	9,35	2,51	3,73									0	0	0
--	4	19,89	23,93	4,08	5,86									0	0	0
--	4	14,48	12,98	3,26	3,97									0	0	0
--	4	7,11	3,08	1,50	2,06									0	0	0
--	4	34,90	73,31	7,05	10,40									0	0	0
--	4	14,89	12,45	2,54	4,91									0	0	0
--	4	73,94	315,56	13,37	23,60									0	0	0
--	4	52,12	152,41	8,86	17,20									0	0	0
--	4	59,85	188,08	8,98	20,94									0	0	0
--	4	39,27	95,21	8,74	10,89									0	0	0
--	4	39,27	95,21	8,74	10,89									0	0	0
--	4	39,27	95,21	8,74	10,89									0	0	0

Model: eerste model Omgevingswet
Groep: (hoofdgroep)
Lijst van Gebouwen, voor rekenmethode Wegverkeerslawaai - Omgevingswet, wegverkeer

Groep	α(i=5)	ρ(i=5)	Cp	Zwevend	Refl. 63	Refl. 125	Refl. 250	Refl. 500	Refl. 1k	Refl. 2k	Refl. 4k	Refl. 8k
--	0,20	0,80	0 dB	False	0,80	0,80	0,80	0,80	0,80	0,80	0,80	0,80
--	0,20	0,80	0 dB	False	0,80	0,80	0,80	0,80	0,80	0,80	0,80	0,80
--	0,20	0,80	0 dB	False	0,80	0,80	0,80	0,80	0,80	0,80	0,80	0,80
--	0,20	0,80	0 dB	False	0,80	0,80	0,80	0,80	0,80	0,80	0,80	0,80
--	0,20	0,80	0 dB	False	0,80	0,80	0,80	0,80	0,80	0,80	0,80	0,80
--	0,20	0,80	0 dB	False	0,80	0,80	0,80	0,80	0,80	0,80	0,80	0,80
--	0,20	0,80	0 dB	False	0,80	0,80	0,80	0,80	0,80	0,80	0,80	0,80
--	0,20	0,80	0 dB	False	0,80	0,80	0,80	0,80	0,80	0,80	0,80	0,80
--	0,20	0,80	0 dB	False	0,80	0,80	0,80	0,80	0,80	0,80	0,80	0,80
--	0,20	0,80	0 dB	False	0,80	0,80	0,80	0,80	0,80	0,80	0,80	0,80
--	0,20	0,80	0 dB	False	0,80	0,80	0,80	0,80	0,80	0,80	0,80	0,80
--	0,20	0,80	0 dB	False	0,80	0,80	0,80	0,80	0,80	0,80	0,80	0,80
--	0,20	0,80	0 dB	False	0,80	0,80	0,80	0,80	0,80	0,80	0,80	0,80
--	0,20	0,80	0 dB	False	0,80	0,80	0,80	0,80	0,80	0,80	0,80	0,80
--	0,20	0,80	0 dB	False	0,80	0,80	0,80	0,80	0,80	0,80	0,80	0,80
--	0,20	0,80	0 dB	False	0,80	0,80	0,80	0,80	0,80	0,80	0,80	0,80
--	0,20	0,80	0 dB	False	0,80	0,80	0,80	0,80	0,80	0,80	0,80	0,80
--	0,20	0,80	0 dB	False	0,80	0,80	0,80	0,80	0,80	0,80	0,80	0,80
--	0,20	0,80	0 dB	False	0,80	0,80	0,80	0,80	0,80	0,80	0,80	0,80
--	0,20	0,80	0 dB	False	0,80	0,80	0,80	0,80	0,80	0,80	0,80	0,80
--	0,20	0,80	0 dB	False	0,80	0,80	0,80	0,80	0,80	0,80	0,80	0,80
--	0,20	0,80	0 dB	False	0,80	0,80	0,80	0,80	0,80	0,80	0,80	0,80
--	0,20	0,80	0 dB	False	0,80	0,80	0,80	0,80	0,80	0,80	0,80	0,80
--	0,20	0,80	0 dB	False	0,80	0,80	0,80	0,80	0,80	0,80	0,80	0,80
--	0,20	0,80	0 dB	False	0,80	0,80	0,80	0,80	0,80	0,80	0,80	0,80
--	0,20	0,80	0 dB	False	0,80	0,80	0,80	0,80	0,80	0,80	0,80	0,80
--	0,20	0,80	0 dB	False	0,80	0,80	0,80	0,80	0,80	0,80	0,80	0,80
--	0,20	0,80	0 dB	False	0,80	0,80	0,80	0,80	0,80	0,80	0,80	0,80
--	0,20	0,80	0 dB	False	0,80	0,80	0,80	0,80	0,80	0,80	0,80	0,80
--	0,20	0,80	0 dB	False	0,80	0,80	0,80	0,80	0,80	0,80	0,80	0,80
--	0,20	0,80	0 dB	False	0,80	0,80	0,80	0,80	0,80	0,80	0,80	0,80
--	0,20	0,80	0 dB	False	0,80	0,80	0,80	0,80	0,80	0,80	0,80	0,80

Model: eerste model Omgevingswet
Groep: (hoofdgroep)
Lijst van Gebouwen, voor rekenmethode Wegverkeerslawaai - Omgevingswet, wegverkeer

Groep	ItemID	Grp.ID	Datum	Naam	Omschr.	Vorm	X-1	Y-1	Hoogte	Rel.H	Abs.H	Maaiveld	Hdef.
--	342145	0	13:27, 6 mei 2024			Rechthoek	198450,86	488597,18	9,00	9,00	17,72	8,72	Relatief
--	342146	0	13:27, 6 mei 2024			Rechthoek	198525,19	488651,94	9,00	9,00	17,09	8,09	Relatief
--	342147	0	13:27, 6 mei 2024			Rechthoek	198495,46	488661,18	9,00	9,00	17,21	8,21	Relatief
--	342148	0	13:27, 6 mei 2024			Rechthoek	198472,04	488601,58	9,00	9,00	17,47	8,47	Relatief
--	342149	0	13:27, 6 mei 2024	1		Rechthoek	198472,04	488601,58	0,00	0,00	8,47	8,47	Relatief
--	342150	0	13:27, 6 mei 2024			Rechthoek	198476,09	488609,14	9,00	9,00	17,40	8,40	Relatief
--	342151	0	13:27, 6 mei 2024			Rechthoek	198581,13	488775,30	9,00	9,00	18,54	9,54	Relatief
--	342152	0	13:27, 6 mei 2024			Rechthoek	198613,18	488761,15	9,00	9,00	17,89	8,89	Relatief
--	342153	0	13:27, 6 mei 2024			Rechthoek	198587,33	488798,04	9,00	9,00	18,60	9,60	Relatief
--	342154	0	13:27, 6 mei 2024			Rechthoek	198596,35	488819,24	9,00	9,00	18,54	9,54	Relatief
--	342155	0	13:27, 6 mei 2024			Rechthoek	198605,38	488840,82	9,00	9,00	18,45	9,45	Relatief
--	342156	0	13:27, 6 mei 2024			Rechthoek	198555,62	488787,67	9,00	9,00	18,56	9,56	Relatief
--	342157	0	13:27, 6 mei 2024			Rechthoek	198565,21	488808,87	9,00	9,00	18,68	9,68	Relatief
--	342158	0	13:27, 6 mei 2024			Rechthoek	198580,39	488843,98	9,00	9,00	18,57	9,57	Relatief
--	342159	0	13:27, 6 mei 2024			Rechthoek	198587,17	488860,82	9,00	9,00	18,63	9,63	Relatief
--	342160	0	13:27, 6 mei 2024			Rechthoek	198574,37	488867,30	9,00	9,00	18,83	9,83	Relatief
--	342161	0	13:27, 6 mei 2024			Rechthoek	198564,28	488849,96	9,00	9,00	18,78	9,78	Relatief
--	342162	0	13:27, 6 mei 2024			Rechthoek	198556,17	488833,65	9,00	9,00	18,87	9,87	Relatief
--	342163	0	13:27, 6 mei 2024			Rechthoek	198546,99	488816,67	9,00	9,00	18,89	9,89	Relatief
--	342164	0	13:27, 6 mei 2024			Rechthoek	198552,08	488759,01	9,00	9,00	18,39	9,39	Relatief
--	342165	0	13:27, 6 mei 2024			Rechthoek	198596,97	488735,29	9,00	9,00	17,80	8,80	Relatief
--	342166	0	13:27, 6 mei 2024			Rechthoek	198514,03	488747,31	9,00	9,00	18,12	9,12	Relatief
--	342167	0	13:27, 6 mei 2024			Rechthoek	198503,17	488720,63	9,00	9,00	17,64	8,64	Relatief
--	342168	0	13:27, 6 mei 2024			Rechthoek	198526,27	488753,31	9,00	9,00	18,30	9,30	Relatief
--	342169	0	13:27, 6 mei 2024			Rechthoek	198531,01	488710,22	9,00	9,00	17,41	8,41	Relatief

Model: eerste model Omgevingswet
Groep: (hoofdgroep)
Lijst van Gebouwen, voor rekenmethode Wegverkeerslawaai - Omgevingswet, wegverkeer

Groep	Vormpunten	Omtrek	Oppervlak	Min.lengte	Max.lengte	NEN3610ID	Namespace	LokaalID	Versie	Functie	Gebouwtype	BAG-id	Gemeente	Jaar	AHN-jaar	Trust
--	4	105,91	396,17	9,02	43,94									0	0	0
--	4	72,66	251,25	9,29	27,04									0	0	0
--	4	42,01	109,57	9,65	11,35									0	0	0
--	4	66,29	205,72	8,27	24,87									0	0	0
--	4	66,29	205,72	8,27	24,87									0	0	0
--	4	59,46	178,42	8,34	21,39									0	0	0
--	4	81,55	271,57	8,38	32,39									0	0	0
--	4	60,60	183,97	8,40	21,90									0	0	0
--	4	36,48	82,40	8,23	10,01									0	0	0
--	4	36,48	82,40	8,23	10,01									0	0	0
--	4	36,48	82,40	8,23	10,01									0	0	0
--	4	36,48	82,40	8,23	10,01									0	0	0
--	4	36,48	82,40	8,23	10,01									0	0	0
--	4	36,48	82,40	8,23	10,01									0	0	0
--	4	36,48	82,40	8,23	10,01									0	0	0
--	4	31,27	57,15	5,83	9,81									0	0	0
--	4	31,27	57,15	5,83	9,81									0	0	0
--	4	31,27	57,15	5,83	9,81									0	0	0
--	4	31,27	57,15	5,83	9,81									0	0	0
--	4	41,47	107,10	9,75	10,98									0	0	0
--	4	41,40	106,83	9,82	10,88									0	0	0
--	4	41,40	106,83	9,82	10,88									0	0	0
--	4	41,40	106,83	9,82	10,88									0	0	0
--	4	39,99	98,29	8,71	11,28									0	0	0
--	4	43,55	117,09	9,69	12,09									0	0	0

Model: eerste model Omgevingswet
Groep: (hoofdgroep)
Lijst van Gebouwen, voor rekenmethode Wegverkeerslawaai - Omgevingswet, wegverkeer

Groep	α(i=5)	ρ(i=5)	Cp	Zwevend	Refl. 63	Refl. 125	Refl. 250	Refl. 500	Refl. 1k	Refl. 2k	Refl. 4k	Refl. 8k
--	0,20	0,80	0 dB	False	0,80	0,80	0,80	0,80	0,80	0,80	0,80	0,80
--	0,20	0,80	0 dB	False	0,80	0,80	0,80	0,80	0,80	0,80	0,80	0,80
--	0,20	0,80	0 dB	False	0,80	0,80	0,80	0,80	0,80	0,80	0,80	0,80
--	0,20	0,80	0 dB	False	0,80	0,80	0,80	0,80	0,80	0,80	0,80	0,80
--	0,20	0,80	0 dB	False	0,80	0,80	0,80	0,80	0,80	0,80	0,80	0,80
--	0,20	0,80	0 dB	False	0,80	0,80	0,80	0,80	0,80	0,80	0,80	0,80
--	0,20	0,80	0 dB	False	0,80	0,80	0,80	0,80	0,80	0,80	0,80	0,80
--	0,20	0,80	0 dB	False	0,80	0,80	0,80	0,80	0,80	0,80	0,80	0,80
--	0,20	0,80	0 dB	False	0,80	0,80	0,80	0,80	0,80	0,80	0,80	0,80
--	0,20	0,80	0 dB	False	0,80	0,80	0,80	0,80	0,80	0,80	0,80	0,80
--	0,20	0,80	0 dB	False	0,80	0,80	0,80	0,80	0,80	0,80	0,80	0,80
--	0,20	0,80	0 dB	False	0,80	0,80	0,80	0,80	0,80	0,80	0,80	0,80
--	0,20	0,80	0 dB	False	0,80	0,80	0,80	0,80	0,80	0,80	0,80	0,80
--	0,20	0,80	0 dB	False	0,80	0,80	0,80	0,80	0,80	0,80	0,80	0,80
--	0,20	0,80	0 dB	False	0,80	0,80	0,80	0,80	0,80	0,80	0,80	0,80
--	0,20	0,80	0 dB	False	0,80	0,80	0,80	0,80	0,80	0,80	0,80	0,80
--	0,20	0,80	0 dB	False	0,80	0,80	0,80	0,80	0,80	0,80	0,80	0,80
--	0,20	0,80	0 dB	False	0,80	0,80	0,80	0,80	0,80	0,80	0,80	0,80
--	0,20	0,80	0 dB	False	0,80	0,80	0,80	0,80	0,80	0,80	0,80	0,80
--	0,20	0,80	0 dB	False	0,80	0,80	0,80	0,80	0,80	0,80	0,80	0,80
--	0,20	0,80	0 dB	False	0,80	0,80	0,80	0,80	0,80	0,80	0,80	0,80
--	0,20	0,80	0 dB	False	0,80	0,80	0,80	0,80	0,80	0,80	0,80	0,80
--	0,20	0,80	0 dB	False	0,80	0,80	0,80	0,80	0,80	0,80	0,80	0,80
--	0,20	0,80	0 dB	False	0,80	0,80	0,80	0,80	0,80	0,80	0,80	0,80
--	0,20	0,80	0 dB	False	0,80	0,80	0,80	0,80	0,80	0,80	0,80	0,80
--	0,20	0,80	0 dB	False	0,80	0,80	0,80	0,80	0,80	0,80	0,80	0,80
--	0,20	0,80	0 dB	False	0,80	0,80	0,80	0,80	0,80	0,80	0,80	0,80
--	0,20	0,80	0 dB	False	0,80	0,80	0,80	0,80	0,80	0,80	0,80	0,80
--	0,20	0,80	0 dB	False	0,80	0,80	0,80	0,80	0,80	0,80	0,80	0,80
--	0,20	0,80	0 dB	False	0,80	0,80	0,80	0,80	0,80	0,80	0,80	0,80
--	0,20	0,80	0 dB	False	0,80	0,80	0,80	0,80	0,80	0,80	0,80	0,80
--	0,20	0,80	0 dB	False	0,80	0,80	0,80	0,80	0,80	0,80	0,80	0,80

Model: eerste model Omgevingswet
Groep: (hoofdgroep)
Lijst van Gebouwen, voor rekenmethode Wegverkeerslawaai - Omgevingswet, wegverkeer

Groep	ItemID	Grp.ID	Datum	Naam	Omschr.	Vorm	X-1	Y-1	Hoogte	Rel.H	Abs.H	Maaiveld	Hdef.
--	342170	0	13:27, 6 mei 2024			Rechthoek	198551,82	488720,51	9,00	9,00	17,96	8,96	Relatief
--	342171	0	13:27, 6 mei 2024			Rechthoek	198574,17	488708,94	9,00	9,00	17,55	8,55	Relatief
--	342172	0	13:27, 6 mei 2024			Rechthoek	198572,63	488826,95	9,00	9,00	18,63	9,63	Relatief
--	342173	0	13:27, 6 mei 2024			Rechthoek	198536,94	488799,22	9,00	9,00	18,85	9,85	Relatief

Model: eerste model Omgevingswet
Groep: (hoofdgroep)
Lijst van Gebouwen, voor rekenmethode Wegverkeerslawaai - Omgevingswet, wegverkeer

Groep	Vormpunten	Omtrek	Oppervlak	Min.lengte	Max.lengte	NEN3610ID	Namespace	LokaalID	Versie	Functie	Gebouwtype	BAG-id	Gemeente	Jaar	AHN-jaar	Trust
--	4	42,27	110,09	9,32	11,82									0	0	0
--	4	39,99	98,29	8,71	11,28									0	0	0
--	4	36,48	82,40	8,23	10,01									0	0	0
--	4	31,27	57,15	5,83	9,81									0	0	0

Model: eerste model Omgevingswet
Groep: (hoofdgroep)
Lijst van Gebouwen, voor rekenmethode Wegverkeerslawaai - Omgevingswet, wegverkeer

Groep	α(i=5)	ρ(i=5)	Cp	Zwevend	Refl. 63	Refl. 125	Refl. 250	Refl. 500	Refl. 1k	Refl. 2k	Refl. 4k	Refl. 8k
--	0,20	0,80	0 dB	False	0,80	0,80	0,80	0,80	0,80	0,80	0,80	0,80
--	0,20	0,80	0 dB	False	0,80	0,80	0,80	0,80	0,80	0,80	0,80	0,80
--	0,20	0,80	0 dB	False	0,80	0,80	0,80	0,80	0,80	0,80	0,80	0,80
--	0,20	0,80	0 dB	False	0,80	0,80	0,80	0,80	0,80	0,80	0,80	0,80

Model: eerste model Omgevingswet
Groep: (hoofdgroep)
Lijst van Schermen, voor rekenmethode Wegverkeerslawaai - Omgevingswet, wegverkeer

Groep	ItemID	Grp.ID	Datum	1e kid	NrKids	Naam	Omschr.	Vorm	X-1	Y-1	X-n	Y-n	H-1	H-n	M-1
--	301074	0	13:27, 6 mei 2024	-92959	1	932		Polylijn	198005,57	488285,55	197828,13	488995,16	2,00	2,00	17,11
--	301075	0	13:27, 6 mei 2024	-92960	1	3404		Polylijn	197822,45	489022,99	197797,66	489149,62	2,00	2,00	13,69
--	301076	0	13:27, 6 mei 2024	-92961	1	3862		Polylijn	197764,23	489009,04	197812,60	488794,77	2,00	2,00	13,78
--	398621	0	16:44, 24 apr 2024	-65121	1	0	2 [geluidscherm]	Polylijn	198005,57	488285,55	197828,13	488995,17	2,00	2,00	17,11
--	413134	0	16:44, 24 apr 2024	-82628	1	0	2 [geluidscherm]	Polylijn	197764,23	489009,04	197812,60	488794,77	2,00	2,00	13,78
--	417365	0	16:44, 24 apr 2024	-90078	1	0	2 [geluidscherm]	Polylijn	197822,45	489022,99	197797,66	489149,62	2,00	2,00	13,69

Model: eerste model Omgevingswet
Groep: (hoofdgroep)
Lijst van Schermen, voor rekenmethode Wegverkeerslawaai - Omgevingswet, wegverkeer

Groep	M-n	ISO_H	Min.RH	Max.RH	Min.AH	Max.AH	ISO M.	Hdef.	Vormpunten	Lengte	Lengte3D	Min.lengte	Max.lengte
--	13,74	2,00	2,00	2,00	15,74	20,45	--	Eigen waarde	81	736,98	740,06	0,54	11,27
--	13,54	2,00	2,00	2,00	15,54	15,70	--	Eigen waarde	21	132,05	132,05	2,80	10,93
--	14,36	2,00	2,00	2,00	15,79	16,36	--	Eigen waarde	11	221,20	221,20	5,66	36,24
--	13,74	2,00	2,00	2,00	15,74	20,45	--	Eigen waarde	81	736,98	740,06	0,53	11,27
--	14,36	2,00	2,00	2,00	15,79	16,36	--	Eigen waarde	11	221,20	221,20	5,66	36,25
--	13,54	2,00	2,00	2,00	15,54	15,70	--	Eigen waarde	21	132,05	132,05	2,80	10,93

Model: eerste model Omgevingswet
Groep: (hoofdgroep)
Lijst van Schermen, voor rekenmethode Wegverkeerslawaai - Omgevingswet, wegverkeer

Groep	NEN3610ID	Namespace	LokaalID	Versie	α(i=5) L	ρ(i=5) L	α(i=5) R	ρ(i=5) R	Cp
--					0,85	0,00	0,85	0,00	0 dB
--					0,85	0,00	0,85	0,00	0 dB
--					0,85	0,00	0,85	0,00	0 dB
--	NL.img.27364178.46C1079C-F52E-4473-8834-32BC134B6A02.1	NL.img	27364178.46C1079C-F52E-4473-8834-32BC134B6A02	1	0,85	0,00	0,85	0,00	0 dB
--	NL.img.27364178.A7CF8B4C-2820-477C-B271-DB368B354273.1	NL.img	27364178.A7CF8B4C-2820-477C-B271-DB368B354273	1	0,85	0,00	0,85	0,00	0 dB
--	NL.img.27364178.D1AE4A32-B2CA-421A-B3BD-AC5CFAD9F338.1	NL.img	27364178.D1AE4A32-B2CA-421A-B3BD-AC5CFAD9F338	1	0,85	0,00	0,85	0,00	0 dB

Model: eerste model Omgevingswet
Groep: (hoofdgroep)
Lijst van Schermen, voor rekenmethode Wegverkeerslawaai - Omgevingswet, wegverkeer

Groep	Zwevend	Hoek	Refl.L 63	Refl.L 125	Refl.L 250	Refl.L 500	Refl.L 1k	Refl.L 2k	Refl.L 4k	Refl.L 8k	Refl.R 63	Refl.R 125	Refl.R 250	Refl.R 500	Refl.R 1k	Refl.R 2k	Refl.R 4k
--	Nee	0,0	0,90	0,80	0,55	0,30	0,15	0,08	0,08	0,15	0,90	0,80	0,55	0,30	0,15	0,08	0,08
--	Nee	0,0	0,90	0,80	0,55	0,30	0,15	0,08	0,08	0,15	0,90	0,80	0,55	0,30	0,15	0,08	0,08
--	Nee	0,0	0,90	0,80	0,55	0,30	0,15	0,08	0,08	0,15	0,90	0,80	0,55	0,30	0,15	0,08	0,08
--	Nee	0,0	0,90	0,80	0,55	0,30	0,15	0,08	0,08	0,15	0,90	0,80	0,55	0,30	0,15	0,08	0,08
--	Nee	0,0	0,90	0,80	0,55	0,30	0,15	0,08	0,08	0,15	0,90	0,80	0,55	0,30	0,15	0,08	0,08
--	Nee	0,0	0,90	0,80	0,55	0,30	0,15	0,08	0,08	0,15	0,90	0,80	0,55	0,30	0,15	0,08	0,08

Model: eerste model Omgevingswet
Groep: (hoofdgroep)
Lijst van Schermen, voor rekenmethode Wegverkeerslawaai - Omgevingswet, wegverkeer

Groep	Refl.R 8k	Adiffr 63	Adiffr 125	Adiffr 250	Adiffr 500	Adiffr 1k	Adiffr 2k	Adiffr 4k	Adiffr 8k
--	0,15	0,0	0,0	0,0	0,0	0,0	0,0	0,0	0,0
--	0,15	0,0	0,0	0,0	0,0	0,0	0,0	0,0	0,0
--	0,15	0,0	0,0	0,0	0,0	0,0	0,0	0,0	0,0
--	0,15	0,0	0,0	0,0	0,0	0,0	0,0	0,0	0,0
--	0,15	0,0	0,0	0,0	0,0	0,0	0,0	0,0	0,0
--	0,15	0,0	0,0	0,0	0,0	0,0	0,0	0,0	0,0

BIJLAGE 06

Rapport: Resultatentabel
Model: eerste model Omgevingswet
LAeq totaalresultaten voor toetspunten
Groep: Gemeentelijke wegen
Groepsreductie: Nee

Naam Toetspunt	Omschrijving	X	Y	Hoogte	Dag	Avond	Nacht	Lden
TP100_A		198509,80	488643,56	2,00	28,5	26,5	19,2	29,4
TP100_B		198509,80	488643,56	5,00	29,7	27,6	20,3	30,5
TP100_C		198509,80	488643,56	8,00	29,6	27,5	20,2	30,4
TP101_A		198461,51	488612,52	2,00	30,8	28,8	21,5	31,7
TP101_B		198461,51	488612,52	5,00	31,5	29,4	22,1	32,3
TP101_C		198461,51	488612,52	8,00	31,5	29,4	22,1	32,3
TP102_A		198473,03	488605,32	2,00	21,7	19,7	12,4	22,6
TP102_B		198473,03	488605,32	5,00	22,9	20,9	13,6	23,8
TP102_C		198473,03	488605,32	8,00	24,7	22,6	15,4	25,6
TP103_A		198459,97	488604,10	2,00	21,9	19,9	12,6	22,8
TP103_B		198459,97	488604,10	5,00	22,9	20,8	13,5	23,7
TP103_C		198459,97	488604,10	8,00	21,8	19,7	12,4	22,6
TP104_A		198448,49	488610,87	2,00	30,0	28,0	20,7	30,9
TP104_B		198448,49	488610,87	5,00	30,8	28,7	21,5	31,7
TP104_C		198448,49	488610,87	8,00	31,2	29,0	21,8	32,0
TP105_A		198486,30	488607,10	2,00	28,8	26,7	19,4	29,6
TP105_B		198486,30	488607,10	5,00	29,6	27,5	20,2	30,4
TP105_C		198486,30	488607,10	8,00	30,2	28,0	20,8	31,0
TP106_A		198496,15	488600,15	2,00	23,7	21,5	14,3	24,5
TP106_B		198496,15	488600,15	5,00	24,2	22,1	14,8	25,0
TP106_C		198496,15	488600,15	8,00	23,3	21,4	14,1	24,3
TP107_A		198484,28	488598,62	2,00	17,4	15,2	8,0	18,2
TP107_B		198484,28	488598,62	5,00	19,2	17,0	9,8	20,0
TP107_C		198484,28	488598,62	8,00	16,3	14,2	6,9	17,1
TP108_A		198474,91	488604,90	2,00	24,2	22,3	15,0	25,1
TP108_B		198474,91	488604,90	5,00	25,3	23,3	16,1	26,2
TP108_C		198474,91	488604,90	8,00	26,7	24,6	17,4	27,5
TP109_A		198447,22	488599,38	2,00	29,2	27,1	19,8	30,0
TP109_B		198447,22	488599,38	5,00	30,0	27,8	20,6	30,8
TP109_C		198447,22	488599,38	8,00	30,7	28,5	21,3	31,5
TP10_A		198567,54	488842,60	2,00	30,5	28,4	21,1	31,3
TP10_B		198567,54	488842,60	5,00	32,6	30,5	23,2	33,4
TP10_C		198567,54	488842,60	8,00	34,7	32,6	25,3	35,5
TP110_A		198440,05	488577,17	2,00	16,7	14,6	7,4	17,6
TP110_B		198440,05	488577,17	5,00	19,0	16,9	9,7	19,9
TP110_C		198440,05	488577,17	8,00	19,5	17,4	10,2	20,3
TP111_A		198425,38	488560,91	2,00	8,7	6,8	-0,4	9,7
TP111_B		198425,38	488560,91	5,00	11,4	9,4	2,2	12,3
TP111_C		198425,38	488560,91	8,00	14,4	12,5	5,3	15,4

Alle getoonde dB-waarden zijn A-gewogen

Rapport: Resultatentabel
Model: eerste model Omgevingswet
LAeq totaalresultaten voor toetspunten
Groep: Gemeentelijke wegen
Groepsreductie: Nee

Naam Toetspunt	Omschrijving	X	Y	Hoogte	Dag	Avond	Nacht	Lden
TP112_A		198431,72	488581,38	2,00	29,0	27,0	19,7	29,8
TP112_B		198431,72	488581,38	5,00	30,6	28,5	21,2	31,4
TP112_C		198431,72	488581,38	8,00	30,8	28,7	21,4	31,6
TP113_A		198488,91	488590,50	2,00	21,9	19,8	12,5	22,7
TP113_B		198488,91	488590,50	5,00	23,6	21,4	14,1	24,3
TP113_C		198488,91	488590,50	8,00	24,7	22,6	15,3	25,5
TP114_A		198487,49	488578,36	2,00	21,9	19,8	12,6	22,7
TP114_B		198487,49	488578,36	5,00	23,1	21,1	13,8	24,0
TP114_C		198487,49	488578,36	8,00	23,3	21,3	14,1	24,2
TP115_A		198478,46	488571,90	2,00	15,0	13,1	5,8	15,9
TP115_B		198478,46	488571,90	5,00	17,7	15,7	8,4	18,6
TP115_C		198478,46	488571,90	8,00	20,9	19,0	11,7	21,8
TP116_A		198479,27	488582,61	2,00	19,6	17,4	10,1	20,4
TP116_B		198479,27	488582,61	5,00	21,9	19,6	12,4	22,6
TP116_C		198479,27	488582,61	8,00	25,7	23,5	16,3	26,5
TP117_A		198476,15	488567,06	2,00	20,3	18,2	10,9	21,1
TP117_B		198476,15	488567,06	5,00	21,6	19,4	12,2	22,4
TP117_C		198476,15	488567,06	8,00	25,9	23,7	16,5	26,7
TP118_A		198476,01	488557,22	2,00	19,7	17,6	10,4	20,5
TP118_B		198476,01	488557,22	5,00	20,0	18,0	10,8	20,9
TP118_C		198476,01	488557,22	8,00	22,1	20,2	13,0	23,1
TP119_A		198467,80	488551,76	2,00	13,1	11,0	3,8	13,9
TP119_B		198467,80	488551,76	5,00	16,6	14,5	7,3	17,5
TP119_C		198467,80	488551,76	8,00	22,2	20,2	12,9	23,1
TP11_A		198562,77	488839,71	2,00	30,5	28,4	21,1	31,3
TP11_B		198562,77	488839,71	5,00	31,5	29,3	22,0	32,2
TP11_C		198562,77	488839,71	8,00	32,6	30,3	23,0	33,3
TP120_A		198467,80	488561,25	2,00	21,0	19,0	11,8	21,9
TP120_B		198467,80	488561,25	5,00	23,4	21,4	14,1	24,3
TP120_C		198467,80	488561,25	8,00	26,1	24,0	16,7	26,9
TP121_A		198460,25	488548,02	2,00	17,7	15,6	8,4	18,6
TP121_B		198460,25	488548,02	5,00	20,8	18,7	11,4	21,6
TP121_C		198460,25	488548,02	8,00	26,6	24,5	17,3	27,5
TP122_A		198461,45	488540,73	2,00	18,5	16,4	9,2	19,3
TP122_B		198461,45	488540,73	5,00	17,9	15,9	8,7	18,8
TP122_C		198461,45	488540,73	8,00	18,8	16,8	9,6	19,7
TP123_A		198454,85	488538,26	2,00	8,8	6,7	-0,6	9,6
TP123_B		198454,85	488538,26	5,00	7,1	4,9	-2,3	7,9
TP123_C		198454,85	488538,26	8,00	-1,8	-4,0	-11,2	-1,0

Alle getoonde dB-waarden zijn A-gewogen

Rapport: Resultatentabel
Model: eerste model Omgevingswet
LAeq totaalresultaten voor toetspunten
Groep: Gemeentelijke wegen
Groepsreductie: Nee

Naam Toetspunt	Omschrijving	X	Y	Hoogte	Dag	Avond	Nacht	Lden
TP124_A		198453,65	488545,19	2,00	17,3	15,3	8,1	18,2
TP124_B		198453,65	488545,19	5,00	20,3	18,2	10,9	21,1
TP124_C		198453,65	488545,19	8,00	26,0	23,9	16,6	26,8
TP125_A		198442,95	488551,05	2,00	18,8	16,8	9,5	19,7
TP125_B		198442,95	488551,05	5,00	22,1	20,0	12,8	23,0
TP125_C		198442,95	488551,05	8,00	26,4	24,4	17,1	27,3
TP126_A		198444,14	488543,76	2,00	16,8	14,8	7,5	17,7
TP126_B		198444,14	488543,76	5,00	19,6	17,6	10,4	20,5
TP126_C		198444,14	488543,76	8,00	23,9	21,9	14,6	24,8
TP127_A		198437,64	488541,24	2,00	11,2	9,3	2,0	12,1
TP127_B		198437,64	488541,24	5,00	6,9	4,8	-2,4	7,7
TP127_C		198437,64	488541,24	8,00	-0,6	-2,8	-9,9	0,2
TP128_A		198436,31	488548,15	2,00	20,3	18,1	10,9	21,1
TP128_B		198436,31	488548,15	5,00	24,8	22,5	15,2	25,5
TP128_C		198436,31	488548,15	8,00	26,7	24,5	17,2	27,5
TP129_A		198423,73	488552,05	2,00	24,0	21,9	14,7	24,9
TP129_B		198423,73	488552,05	5,00	27,9	25,7	18,5	28,7
TP129_C		198423,73	488552,05	8,00	29,2	27,0	19,7	29,9
TP12_A		198562,23	488845,53	2,00	37,8	35,7	28,4	38,6
TP12_B		198562,23	488845,53	5,00	39,0	36,7	29,5	39,7
TP12_C		198562,23	488845,53	8,00	41,0	38,7	31,5	41,7
TP130_A		198424,77	488544,71	2,00	18,9	16,9	9,6	19,8
TP130_B		198424,77	488544,71	5,00	21,0	18,9	11,7	21,8
TP130_C		198424,77	488544,71	8,00	21,7	19,7	12,4	22,6
TP131_A		198418,14	488542,41	2,00	7,1	5,2	-2,1	8,0
TP131_B		198418,14	488542,41	5,00	2,1	0,0	-7,2	2,9
TP131_C		198418,14	488542,41	8,00	-3,9	-6,1	-13,3	-3,1
TP132_A		198417,02	488549,27	2,00	26,4	24,4	17,1	27,3
TP132_B		198417,02	488549,27	5,00	28,5	26,5	19,2	29,4
TP132_C		198417,02	488549,27	8,00	29,7	27,6	20,3	30,5
TP13_A		198585,05	488842,16	2,00	35,7	33,6	26,3	36,5
TP13_B		198585,05	488842,16	5,00	36,9	34,7	27,4	37,7
TP13_C		198585,05	488842,16	8,00	38,3	36,0	28,8	39,0
TP14_A		198587,96	488835,73	2,00	33,7	31,8	24,5	34,7
TP14_B		198587,96	488835,73	5,00	34,8	32,8	25,5	35,7
TP14_C		198587,96	488835,73	8,00	35,9	33,8	26,5	36,7
TP15_A		198581,53	488834,20	2,00	30,4	28,5	21,2	31,3
TP15_B		198581,53	488834,20	5,00	31,5	29,5	22,2	32,4
TP15_C		198581,53	488834,20	8,00	32,4	30,2	22,9	33,2

Alle getoonde dB-waarden zijn A-gewogen

Rapport: Resultatentabel
Model: eerste model Omgevingswet
LAeq totaalresultaten voor toetspunten
Groep: Gemeentelijke wegen
Groepsreductie: Nee

Naam Toetspunt	Omschrijving	X	Y	Hoogte	Dag	Avond	Nacht	Lden
TP16_A		198578,54	488840,09	2,00	33,0	31,0	23,7	33,9
TP16_B		198578,54	488840,09	5,00	35,2	33,1	25,8	36,0
TP16_C		198578,54	488840,09	8,00	38,6	36,4	29,1	39,4
TP17_A		198609,93	488838,94	2,00	37,7	35,7	28,4	38,6
TP17_B		198609,93	488838,94	5,00	38,8	36,7	29,4	39,6
TP17_C		198609,93	488838,94	8,00	40,1	37,9	30,6	40,9
TP18_A		198612,92	488832,43	2,00	34,7	32,9	25,5	35,7
TP18_B		198612,92	488832,43	5,00	35,7	33,7	26,4	36,6
TP18_C		198612,92	488832,43	8,00	36,5	34,4	27,1	37,3
TP19_A		198606,41	488830,98	2,00	27,9	26,0	18,7	28,8
TP19_B		198606,41	488830,98	5,00	29,7	27,7	20,4	30,6
TP19_C		198606,41	488830,98	8,00	30,6	28,4	21,1	31,4
TP1_A		198577,24	488866,28	2,00	39,4	37,4	30,1	40,3
TP1_B		198577,24	488866,28	5,00	42,0	39,8	32,5	42,8
TP1_C		198577,24	488866,28	8,00	44,1	41,8	34,5	44,8
TP20_A		198603,50	488837,03	2,00	33,5	31,4	24,1	34,3
TP20_B		198603,50	488837,03	5,00	35,7	33,4	26,1	36,4
TP20_C		198603,50	488837,03	8,00	37,6	35,3	28,0	38,3
TP21_A		198559,20	488832,62	2,00	36,1	33,9	26,6	36,9
TP21_B		198559,20	488832,62	5,00	37,4	35,2	28,0	38,2
TP21_C		198559,20	488832,62	8,00	39,7	37,5	30,2	40,5
TP22_A		198559,59	488826,29	2,00	29,7	27,5	20,2	30,5
TP22_B		198559,59	488826,29	5,00	30,7	28,5	21,2	31,4
TP22_C		198559,59	488826,29	8,00	32,0	29,9	22,6	32,8
TP23_A		198554,50	488823,32	2,00	31,0	28,9	21,6	31,8
TP23_B		198554,50	488823,32	5,00	31,1	28,9	21,6	31,9
TP23_C		198554,50	488823,32	8,00	31,9	29,7	22,4	32,7
TP24_A		198554,12	488829,07	2,00	37,3	35,1	27,8	38,1
TP24_B		198554,12	488829,07	5,00	38,1	35,9	28,6	38,8
TP24_C		198554,12	488829,07	8,00	39,8	37,5	30,3	40,5
TP25_A		198577,34	488825,04	2,00	33,2	31,0	23,8	34,0
TP25_B		198577,34	488825,04	5,00	34,6	32,4	25,1	35,4
TP25_C		198577,34	488825,04	8,00	36,3	34,0	26,8	37,0
TP26_A		198580,14	488818,87	2,00	31,7	29,9	22,6	32,7
TP26_B		198580,14	488818,87	5,00	33,1	31,2	23,9	34,0
TP26_C		198580,14	488818,87	8,00	34,1	32,0	24,7	34,9
TP27_A		198573,60	488817,18	2,00	31,2	29,1	21,7	32,0
TP27_B		198573,60	488817,18	5,00	31,6	29,4	22,1	32,4
TP27_C		198573,60	488817,18	8,00	31,2	29,0	21,7	31,9

Alle getoonde dB-waarden zijn A-gewogen

Rapport: Resultatentabel
Model: eerste model Omgevingswet
LAeq totaalresultaten voor toetspunten
Groep: Gemeentelijke wegen
Groepsreductie: Nee

Naam Toetspunt	Omschrijving	X	Y	Hoogte	Dag	Avond	Nacht	Lden
TP28_A		198571,01	488823,60	2,00	34,6	32,5	25,2	35,4
TP28_B		198571,01	488823,60	5,00	35,2	33,1	25,8	36,0
TP28_C		198571,01	488823,60	8,00	36,2	34,0	26,7	37,0
TP29_A		198600,94	488817,37	2,00	33,5	31,6	24,3	34,4
TP29_B		198600,94	488817,37	5,00	34,2	32,2	24,9	35,1
TP29_C		198600,94	488817,37	8,00	35,7	33,6	26,3	36,5
TP2_A		198577,93	488860,15	2,00	35,2	33,3	26,0	36,1
TP2_B		198577,93	488860,15	5,00	37,2	35,2	27,9	38,1
TP2_C		198577,93	488860,15	8,00	39,1	36,9	29,6	39,9
TP30_A		198604,11	488811,03	2,00	34,2	32,4	25,1	35,2
TP30_B		198604,11	488811,03	5,00	35,3	33,4	26,1	36,2
TP30_C		198604,11	488811,03	8,00	35,6	33,6	26,3	36,5
TP31_A		198597,50	488809,58	2,00	28,3	26,3	19,0	29,2
TP31_B		198597,50	488809,58	5,00	29,4	27,4	20,1	30,3
TP31_C		198597,50	488809,58	8,00	29,2	27,1	19,8	30,0
TP32_A		198594,51	488815,64	2,00	31,4	29,3	22,0	32,2
TP32_B		198594,51	488815,64	5,00	32,5	30,4	23,1	33,3
TP32_C		198594,51	488815,64	8,00	34,4	32,2	24,9	35,1
TP33_A		198549,90	488815,64	2,00	36,3	34,2	27,0	37,2
TP33_B		198549,90	488815,64	5,00	37,2	35,0	27,7	38,0
TP33_C		198549,90	488815,64	8,00	38,7	36,5	29,2	39,5
TP34_A		198550,42	488809,58	2,00	28,1	26,0	18,7	28,9
TP34_B		198550,42	488809,58	5,00	29,6	27,4	20,1	30,4
TP34_C		198550,42	488809,58	8,00	30,9	28,7	21,4	31,7
TP35_A		198545,48	488806,24	2,00	29,6	27,6	20,3	30,5
TP35_B		198545,48	488806,24	5,00	30,0	27,9	20,6	30,8
TP35_C		198545,48	488806,24	8,00	30,3	28,1	20,8	31,1
TP36_A		198544,71	488812,19	2,00	37,2	35,1	27,9	38,1
TP36_B		198544,71	488812,19	5,00	37,8	35,5	28,3	38,5
TP36_C		198544,71	488812,19	8,00	38,9	36,6	29,3	39,6
TP37_A		198569,76	488807,10	2,00	30,1	27,8	20,6	30,8
TP37_B		198569,76	488807,10	5,00	31,6	29,4	22,1	32,4
TP37_C		198569,76	488807,10	8,00	34,3	32,0	24,8	35,0
TP38_A		198572,83	488800,58	2,00	29,4	27,4	20,1	30,3
TP38_B		198572,83	488800,58	5,00	30,5	28,4	21,1	31,3
TP38_C		198572,83	488800,58	8,00	31,1	29,0	21,7	31,9
TP39_A		198566,02	488799,23	2,00	24,6	22,4	15,1	25,3
TP39_B		198566,02	488799,23	5,00	25,5	23,2	16,0	26,2
TP39_C		198566,02	488799,23	8,00	26,1	23,8	16,5	26,8

Alle getoonde dB-waarden zijn A-gewogen

Rapport: Resultatentabel
Model: eerste model Omgevingswet
LAeq totaalresultaten voor toetspunten
Groep: Gemeentelijke wegen
Groepsreductie: Nee

Naam Toetspunt	Omschrijving	X	Y	Hoogte	Dag	Avond	Nacht	Lden
TP3_A		198572,72	488857,01	2,00	33,0	30,8	23,6	33,8
TP3_B		198572,72	488857,01	5,00	33,5	31,3	24,1	34,3
TP3_C		198572,72	488857,01	8,00	34,5	32,2	24,9	35,2
TP40_A		198563,43	488805,28	2,00	32,1	29,9	22,7	32,9
TP40_B		198563,43	488805,28	5,00	33,4	31,2	23,9	34,2
TP40_C		198563,43	488805,28	8,00	34,5	32,2	24,9	35,2
TP41_A		198592,12	488796,26	2,00	32,1	30,2	22,9	33,0
TP41_B		198592,12	488796,26	5,00	33,2	31,2	23,9	34,1
TP41_C		198592,12	488796,26	8,00	34,1	32,0	24,7	35,0
TP42_A		198595,09	488789,92	2,00	33,9	32,1	24,8	34,9
TP42_B		198595,09	488789,92	5,00	34,8	32,9	25,6	35,8
TP42_C		198595,09	488789,92	8,00	35,0	33,0	25,7	35,8
TP43_A		198588,18	488788,29	2,00	28,8	26,7	19,4	29,6
TP43_B		198588,18	488788,29	5,00	29,6	27,5	20,2	30,4
TP43_C		198588,18	488788,29	8,00	29,0	26,8	19,6	29,8
TP44_A		198585,40	488794,43	2,00	28,2	26,2	18,9	29,1
TP44_B		198585,40	488794,43	5,00	29,8	27,7	20,4	30,7
TP44_C		198585,40	488794,43	8,00	31,7	29,5	22,2	32,5
TP45_A		198539,81	488798,27	2,00	36,5	34,5	27,2	37,4
TP45_B		198539,81	488798,27	5,00	37,0	34,9	27,6	37,8
TP45_C		198539,81	488798,27	8,00	37,8	35,6	28,4	38,6
TP46_A		198540,60	488792,40	2,00	24,7	22,6	15,3	25,5
TP46_B		198540,60	488792,40	5,00	26,7	24,5	17,2	27,4
TP46_C		198540,60	488792,40	8,00	27,6	25,5	18,2	28,4
TP47_A		198535,34	488788,98	2,00	28,7	26,4	19,1	29,4
TP47_B		198535,34	488788,98	5,00	29,5	27,1	19,9	30,2
TP47_C		198535,34	488788,98	8,00	27,3	24,9	17,6	28,0
TP48_A		198534,81	488794,77	2,00	36,9	34,8	27,5	37,7
TP48_B		198534,81	488794,77	5,00	37,2	35,0	27,7	38,0
TP48_C		198534,81	488794,77	8,00	37,7	35,5	28,2	38,5
TP49_A		198559,97	488785,91	2,00	29,5	27,3	20,0	30,2
TP49_B		198559,97	488785,91	5,00	31,5	29,2	22,0	32,2
TP49_C		198559,97	488785,91	8,00	33,2	31,0	23,7	34,0
TP4_A		198572,26	488862,76	2,00	37,9	35,9	28,6	38,8
TP4_B		198572,26	488862,76	5,00	40,6	38,3	31,0	41,3
TP4_C		198572,26	488862,76	8,00	42,9	40,5	33,3	43,6
TP50_A		198563,30	488779,51	2,00	26,8	25,0	17,7	27,8
TP50_B		198563,30	488779,51	5,00	28,4	26,4	19,1	29,3
TP50_C		198563,30	488779,51	8,00	29,7	27,6	20,3	30,5

Alle getoonde dB-waarden zijn A-gewogen

Rapport: Resultatentabel
Model: eerste model Omgevingswet
LAeq totaalresultaten voor toetspunten
Groep: Gemeentelijke wegen
Groepsreductie: Nee

Naam Toetspunt	Omschrijving	X	Y	Hoogte	Dag	Avond	Nacht	Lden
TP51_A		198556,64	488777,94	2,00	25,8	23,5	16,2	26,5
TP51_B		198556,64	488777,94	5,00	26,7	24,3	17,1	27,3
TP51_C		198556,64	488777,94	8,00	25,6	23,3	16,0	26,3
TP52_A		198553,75	488783,81	2,00	29,8	27,7	20,4	30,6
TP52_B		198553,75	488783,81	5,00	30,9	28,7	21,4	31,7
TP52_C		198553,75	488783,81	8,00	32,1	29,9	22,6	32,9
TP53_A		198596,03	488769,02	2,00	33,6	31,7	24,4	34,6
TP53_B		198596,03	488769,02	5,00	34,6	32,7	25,4	35,6
TP53_C		198596,03	488769,02	8,00	35,5	33,5	26,2	36,4
TP54_A		198609,20	488758,17	2,00	29,3	27,5	20,2	30,3
TP54_B		198609,20	488758,17	5,00	31,8	29,9	22,6	32,8
TP54_C		198609,20	488758,17	8,00	32,7	30,7	23,4	33,6
TP55_A		198592,63	488760,75	2,00	25,1	22,8	15,5	25,8
TP55_B		198592,63	488760,75	5,00	25,9	23,5	16,3	26,6
TP55_C		198592,63	488760,75	8,00	24,5	22,1	14,8	25,1
TP56_A		198579,30	488771,49	2,00	29,7	27,6	20,3	30,6
TP56_B		198579,30	488771,49	5,00	30,8	28,7	21,4	31,6
TP56_C		198579,30	488771,49	8,00	31,5	29,2	22,0	32,2
TP57_A		198623,43	488756,81	2,00	30,8	28,9	21,6	31,8
TP57_B		198623,43	488756,81	5,00	34,0	32,0	24,7	34,9
TP57_C		198623,43	488756,81	8,00	35,5	33,4	26,1	36,3
TP58_A		198631,59	488747,87	2,00	29,4	27,6	20,3	30,4
TP58_B		198631,59	488747,87	5,00	30,3	28,4	21,1	31,2
TP58_C		198631,59	488747,87	8,00	30,7	28,7	21,4	31,6
TP59_A		198619,40	488748,84	2,00	24,5	22,3	15,0	25,2
TP59_B		198619,40	488748,84	5,00	25,4	23,2	15,9	26,1
TP59_C		198619,40	488748,84	8,00	24,6	22,2	15,0	25,2
TP5_A		198591,94	488859,01	2,00	39,0	37,0	29,7	39,9
TP5_B		198591,94	488859,01	5,00	40,9	38,7	31,4	41,7
TP5_C		198591,94	488859,01	8,00	42,9	40,6	33,3	43,6
TP60_A		198611,32	488757,19	2,00	28,7	26,9	19,5	29,7
TP60_B		198611,32	488757,19	5,00	31,0	29,1	21,8	31,9
TP60_C		198611,32	488757,19	8,00	32,2	30,2	22,9	33,1
TP61_A		198529,01	488763,22	2,00	34,4	32,3	25,0	35,2
TP61_B		198529,01	488763,22	5,00	35,4	33,3	26,0	36,2
TP61_C		198529,01	488763,22	8,00	35,8	33,6	26,4	36,6
TP62_A		198536,24	488760,42	2,00	29,5	27,6	20,3	30,4
TP62_B		198536,24	488760,42	5,00	30,5	28,5	21,2	31,4
TP62_C		198536,24	488760,42	8,00	31,3	29,2	21,9	32,1

Alle getoonde dB-waarden zijn A-gewogen

Rapport: Resultatentabel
Model: eerste model Omgevingswet
LAeq totaalresultaten voor toetspunten
Groep: Gemeentelijke wegen
Groepsreductie: Nee

Naam Toetspunt	Omschrijving	X	Y	Hoogte	Dag	Avond	Nacht	Lden
TP63_A		198531,50	488754,44	2,00	29,0	26,9	19,6	29,8
TP63_B		198531,50	488754,44	5,00	29,9	27,8	20,5	30,7
TP63_C		198531,50	488754,44	8,00	27,9	25,8	18,5	28,7
TP64_A		198524,90	488757,24	2,00	32,1	30,0	22,7	32,9
TP64_B		198524,90	488757,24	5,00	33,3	31,1	23,8	34,1
TP64_C		198524,90	488757,24	8,00	33,5	31,3	24,0	34,3
TP65_A		198557,14	488757,00	2,00	30,5	28,4	21,1	31,3
TP65_B		198557,14	488757,00	5,00	31,9	29,7	22,4	32,6
TP65_C		198557,14	488757,00	8,00	33,0	30,8	23,5	33,8
TP66_A		198560,25	488749,86	2,00	21,6	19,6	12,4	22,5
TP66_B		198560,25	488749,86	5,00	24,4	22,4	15,1	25,2
TP66_C		198560,25	488749,86	8,00	25,9	23,9	16,6	26,8
TP67_A		198552,79	488747,84	2,00	21,7	19,6	12,3	22,5
TP67_B		198552,79	488747,84	5,00	23,9	21,7	14,5	24,7
TP67_C		198552,79	488747,84	8,00	20,5	18,2	11,0	21,2
TP68_A		198549,91	488754,52	2,00	31,3	29,3	21,9	32,2
TP68_B		198549,91	488754,52	5,00	32,4	30,3	23,0	33,2
TP68_C		198549,91	488754,52	8,00	32,9	30,7	23,4	33,6
TP69_A		198601,89	488733,31	2,00	24,4	22,4	15,1	25,3
TP69_B		198601,89	488733,31	5,00	26,9	24,8	17,6	27,8
TP69_C		198601,89	488733,31	8,00	29,7	27,6	20,3	30,5
TP6_A		198594,77	488852,57	2,00	35,0	33,1	25,8	36,0
TP6_B		198594,77	488852,57	5,00	36,1	34,1	26,8	37,0
TP6_C		198594,77	488852,57	8,00	37,1	35,0	27,7	37,9
TP70_A		198603,84	488725,92	2,00	23,3	21,5	14,2	24,3
TP70_B		198603,84	488725,92	5,00	23,9	22,0	14,7	24,8
TP70_C		198603,84	488725,92	8,00	24,9	22,9	15,7	25,8
TP71_A		198596,92	488723,05	2,00	21,2	19,1	11,8	22,0
TP71_B		198596,92	488723,05	5,00	21,4	19,2	11,9	22,2
TP71_C		198596,92	488723,05	8,00	19,5	17,2	9,9	20,2
TP72_A		198594,59	488730,43	2,00	26,0	23,8	16,5	26,8
TP72_B		198594,59	488730,43	5,00	27,7	25,4	18,2	28,4
TP72_C		198594,59	488730,43	8,00	29,1	26,8	19,6	29,8
TP73_A		198578,59	488718,39	2,00	24,9	22,7	15,4	25,7
TP73_B		198578,59	488718,39	5,00	27,1	24,9	17,7	27,9
TP73_C		198578,59	488718,39	8,00	29,6	27,4	20,2	30,4
TP74_A		198585,27	488714,19	2,00	18,4	16,5	9,3	19,4
TP74_B		198585,27	488714,19	5,00	20,3	18,3	11,1	21,2
TP74_C		198585,27	488714,19	8,00	23,9	21,9	14,7	24,8

Alle getoonde dB-waarden zijn A-gewogen

Rapport: Resultatentabel
Model: eerste model Omgevingswet
LAeq totaalresultaten voor toetspunten
Groep: Gemeentelijke wegen
Groepsreductie: Nee

Naam Toetspunt	Omschrijving	X	Y	Hoogte	Dag	Avond	Nacht	Lden
TP75_A		198579,91	488709,14	2,00	19,9	17,8	10,6	20,8
TP75_B		198579,91	488709,14	5,00	19,4	17,3	10,1	20,3
TP75_C		198579,91	488709,14	8,00	15,2	13,0	5,8	16,0
TP76_A		198573,61	488713,18	2,00	23,3	21,2	13,9	24,1
TP76_B		198573,61	488713,18	5,00	25,0	22,8	15,6	25,8
TP76_C		198573,61	488713,18	8,00	26,7	24,5	17,2	27,5
TP77_A		198557,30	488720,56	2,00	27,3	25,2	17,9	28,1
TP77_B		198557,30	488720,56	5,00	29,1	26,9	19,6	29,8
TP77_C		198557,30	488720,56	8,00	30,9	28,7	21,4	31,7
TP78_A		198563,66	488714,95	2,00	19,8	17,9	10,7	20,8
TP78_B		198563,66	488714,95	5,00	22,2	20,2	13,0	23,1
TP78_C		198563,66	488714,95	8,00	24,3	22,3	15,0	25,2
TP79_A		198557,45	488710,70	2,00	22,9	20,9	13,6	23,8
TP79_B		198557,45	488710,70	5,00	21,1	19,0	11,7	21,9
TP79_C		198557,45	488710,70	8,00	15,1	12,9	5,7	15,9
TP7_A		198588,03	488851,19	2,00	32,4	30,3	23,0	33,2
TP7_B		198588,03	488851,19	5,00	33,6	31,5	24,2	34,4
TP7_C		198588,03	488851,19	8,00	35,5	33,3	26,0	36,3
TP80_A		198551,47	488715,67	2,00	26,9	24,9	17,6	27,8
TP80_B		198551,47	488715,67	5,00	28,4	26,2	19,0	29,2
TP80_C		198551,47	488715,67	8,00	29,1	26,9	19,6	29,8
TP81_A		198536,81	488720,22	2,00	27,6	25,5	18,2	28,4
TP81_B		198536,81	488720,22	5,00	30,0	27,8	20,6	30,8
TP81_C		198536,81	488720,22	8,00	31,1	28,9	21,7	31,9
TP82_A		198543,39	488715,05	2,00	21,4	19,4	12,1	22,2
TP82_B		198543,39	488715,05	5,00	23,6	21,5	14,2	24,4
TP82_C		198543,39	488715,05	8,00	26,1	24,0	16,7	26,9
TP83_A		198537,33	488709,92	2,00	21,6	19,6	12,3	22,4
TP83_B		198537,33	488709,92	5,00	20,8	18,7	11,5	21,6
TP83_C		198537,33	488709,92	8,00	15,6	13,4	6,2	16,4
TP84_A		198530,80	488714,97	2,00	26,3	24,2	16,9	27,1
TP84_B		198530,80	488714,97	5,00	28,1	25,9	18,6	28,8
TP84_C		198530,80	488714,97	8,00	28,8	26,6	19,3	29,6
TP85_A		198507,10	488722,74	2,00	31,3	29,3	22,0	32,2
TP85_B		198507,10	488722,74	5,00	33,3	31,2	23,9	34,1
TP85_C		198507,10	488722,74	8,00	33,6	31,4	24,1	34,4
TP86_A		198514,72	488719,94	2,00	23,0	21,2	13,9	24,0
TP86_B		198514,72	488719,94	5,00	24,8	22,8	15,6	25,7
TP86_C		198514,72	488719,94	8,00	26,7	24,6	17,3	27,5

Alle getoonde dB-waarden zijn A-gewogen

Rapport: Resultatentabel
Model: eerste model Omgevingswet
LAeq totaalresultaten voor toetspunten
Groep: Gemeentelijke wegen
Groepsreductie: Nee

Naam Toetspunt	Omschrijving	X	Y	Hoogte	Dag	Avond	Nacht	Lden
TP87_A		198512,23	488712,68	2,00	17,0	15,0	7,7	17,9
TP87_B		198512,23	488712,68	5,00	16,4	14,4	7,1	17,3
TP87_C		198512,23	488712,68	8,00	14,2	12,1	4,9	15,0
TP88_A		198505,63	488715,20	2,00	27,7	25,6	18,2	28,5
TP88_B		198505,63	488715,20	5,00	30,6	28,3	21,0	31,3
TP88_C		198505,63	488715,20	8,00	30,8	28,5	21,2	31,5
TP89_A		198518,45	488745,19	2,00	33,6	31,5	24,2	34,4
TP89_B		198518,45	488745,19	5,00	35,0	32,8	25,6	35,8
TP89_C		198518,45	488745,19	8,00	35,1	32,9	25,6	35,8
TP8_A		198585,28	488856,94	2,00	35,9	33,8	26,5	36,7
TP8_B		198585,28	488856,94	5,00	37,6	35,4	28,2	38,4
TP8_C		198585,28	488856,94	8,00	40,5	38,1	30,8	41,1
TP90_A		198520,02	488737,52	2,00	22,6	20,6	13,3	23,5
TP90_B		198520,02	488737,52	5,00	23,9	21,9	14,7	24,8
TP90_C		198520,02	488737,52	8,00	24,1	22,1	14,8	25,0
TP91_A		198512,85	488735,25	2,00	25,8	23,5	16,2	26,5
TP91_B		198512,85	488735,25	5,00	27,6	25,2	17,9	28,2
TP91_C		198512,85	488735,25	8,00	25,9	23,5	16,2	26,5
TP92_A		198511,14	488742,63	2,00	33,9	31,9	24,6	34,8
TP92_B		198511,14	488742,63	5,00	35,4	33,3	26,0	36,2
TP92_C		198511,14	488742,63	8,00	35,6	33,4	26,1	36,4
TP93_A		198491,28	488663,68	2,00	31,9	29,8	22,5	32,7
TP93_B		198491,28	488663,68	5,00	33,0	30,9	23,6	33,8
TP93_C		198491,28	488663,68	8,00	32,8	30,6	23,4	33,6
TP94_A		198492,72	488655,84	2,00	24,5	22,5	15,2	25,4
TP94_B		198492,72	488655,84	5,00	26,3	24,2	16,9	27,1
TP94_C		198492,72	488655,84	8,00	24,6	22,5	15,3	25,5
TP95_A		198485,50	488653,46	2,00	24,5	22,5	15,2	25,4
TP95_B		198485,50	488653,46	5,00	25,2	23,1	15,9	26,0
TP95_C		198485,50	488653,46	8,00	20,5	18,4	11,2	21,4
TP96_A		198484,20	488660,94	2,00	30,8	28,8	21,4	31,6
TP96_B		198484,20	488660,94	5,00	32,1	30,0	22,7	32,9
TP96_C		198484,20	488660,94	8,00	32,3	30,1	22,9	33,1
TP97_A		198521,43	488654,22	2,00	28,9	26,8	19,5	29,7
TP97_B		198521,43	488654,22	5,00	30,2	28,0	20,7	31,0
TP97_C		198521,43	488654,22	8,00	30,6	28,4	21,2	31,4
TP98_A		198518,54	488639,53	2,00	24,6	22,7	15,4	25,5
TP98_B		198518,54	488639,53	5,00	26,2	24,2	16,9	27,1
TP98_C		198518,54	488639,53	8,00	25,8	23,8	16,5	26,7

Alle getoonde dB-waarden zijn A-gewogen

Rapport: Resultatentabel
Model: eerste model Omgevingswet
LAeq totaalresultaten voor toetspunten
Groep: Gemeentelijke wegen
Groepsreductie: Nee

Naam Toetspunt	Omschrijving	X	Y	Hoogte	Dag	Avond	Nacht	Lden
TP99_A		198508,01	488630,31	2,00	23,8	21,6	14,3	24,6
TP99_B		198508,01	488630,31	5,00	25,0	22,8	15,6	25,8
TP99_C		198508,01	488630,31	8,00	21,5	19,4	12,1	22,3
TP9_A		198567,21	488848,97	2,00	38,7	36,6	29,3	39,5
TP9_B		198567,21	488848,97	5,00	40,3	38,1	30,8	41,0
TP9_C		198567,21	488848,97	8,00	42,1	39,8	32,5	42,8

Alle getoonde dB-waarden zijn A-gewogen

BIJLAGE 07

Rapport: Resultatentabel
Model: eerste model Omgevingswet
LAeq totaalresultaten voor toetspunten
Groep: Rijkswegen
Groepsreductie: Nee

Naam Toetspunt	Omschrijving	X	Y	Hoogte	Dag	Avond	Nacht	Lden
TP100_A		198509,80	488643,56	2,00	42,8	39,4	36,2	44,5
TP100_B		198509,80	488643,56	5,00	44,2	40,7	37,7	45,9
TP100_C		198509,80	488643,56	8,00	46,9	43,5	40,4	48,6
TP101_A		198461,51	488612,52	2,00	43,5	40,1	36,7	45,1
TP101_B		198461,51	488612,52	5,00	44,4	41,0	37,8	46,1
TP101_C		198461,51	488612,52	8,00	44,0	40,5	37,4	45,7
TP102_A		198473,03	488605,32	2,00	39,8	36,5	33,4	41,6
TP102_B		198473,03	488605,32	5,00	41,7	38,3	35,3	43,5
TP102_C		198473,03	488605,32	8,00	45,1	41,8	38,6	46,8
TP103_A		198459,97	488604,10	2,00	45,7	42,6	39,3	47,5
TP103_B		198459,97	488604,10	5,00	46,7	43,5	40,4	48,6
TP103_C		198459,97	488604,10	8,00	47,8	44,6	41,5	49,7
TP104_A		198448,49	488610,87	2,00	48,5	45,2	41,9	50,2
TP104_B		198448,49	488610,87	5,00	49,2	45,9	42,7	51,0
TP104_C		198448,49	488610,87	8,00	49,5	46,1	43,0	51,3
TP105_A		198486,30	488607,10	2,00	44,2	41,0	37,6	45,9
TP105_B		198486,30	488607,10	5,00	45,0	41,7	38,5	46,7
TP105_C		198486,30	488607,10	8,00	43,9	40,5	37,4	45,6
TP106_A		198496,15	488600,15	2,00	40,8	37,6	34,4	42,6
TP106_B		198496,15	488600,15	5,00	41,3	38,0	35,0	43,1
TP106_C		198496,15	488600,15	8,00	39,0	35,8	32,9	40,9
TP107_A		198484,28	488598,62	2,00	45,3	42,1	38,8	47,1
TP107_B		198484,28	488598,62	5,00	46,6	43,3	40,3	48,4
TP107_C		198484,28	488598,62	8,00	49,1	45,8	42,6	50,8
TP108_A		198474,91	488604,90	2,00	44,5	41,5	38,1	46,3
TP108_B		198474,91	488604,90	5,00	45,0	41,8	38,7	46,8
TP108_C		198474,91	488604,90	8,00	46,9	43,7	40,5	48,7
TP109_A		198447,22	488599,38	2,00	43,2	39,9	36,5	44,8
TP109_B		198447,22	488599,38	5,00	43,8	40,4	37,1	45,4
TP109_C		198447,22	488599,38	8,00	43,7	40,3	37,1	45,4
TP10_A		198567,54	488842,60	2,00	41,1	37,9	34,7	42,9
TP10_B		198567,54	488842,60	5,00	43,8	40,5	37,4	45,6
TP10_C		198567,54	488842,60	8,00	43,0	39,8	36,6	44,8
TP110_A		198440,05	488577,17	2,00	45,3	42,3	38,8	47,1
TP110_B		198440,05	488577,17	5,00	46,2	43,1	39,9	48,1
TP110_C		198440,05	488577,17	8,00	44,9	41,9	38,7	46,8
TP111_A		198425,38	488560,91	2,00	47,0	43,7	40,4	48,7
TP111_B		198425,38	488560,91	5,00	48,0	44,6	41,5	49,7
TP111_C		198425,38	488560,91	8,00	48,4	45,0	41,9	50,1

Alle getoonde dB-waarden zijn A-gewogen

Rapport: Resultatentabel
Model: eerste model Omgevingswet
LAeq totaalresultaten voor toetspunten
Groep: Rijkswegen
Groepsreductie: Nee

Naam Toetspunt	Omschrijving	X	Y	Hoogte	Dag	Avond	Nacht	Lden
TP112_A		198431,72	488581,38	2,00	48,5	45,2	41,8	50,1
TP112_B		198431,72	488581,38	5,00	49,7	46,4	43,2	51,4
TP112_C		198431,72	488581,38	8,00	49,9	46,6	43,4	51,7
TP113_A		198488,91	488590,50	2,00	42,9	39,6	36,3	44,6
TP113_B		198488,91	488590,50	5,00	44,2	40,9	37,8	46,0
TP113_C		198488,91	488590,50	8,00	46,1	42,8	39,5	47,8
TP114_A		198487,49	488578,36	2,00	45,2	42,2	38,9	47,1
TP114_B		198487,49	488578,36	5,00	45,3	42,3	39,1	47,2
TP114_C		198487,49	488578,36	8,00	44,8	41,8	38,6	46,7
TP115_A		198478,46	488571,90	2,00	40,4	37,1	34,0	42,2
TP115_B		198478,46	488571,90	5,00	39,4	35,9	33,1	41,2
TP115_C		198478,46	488571,90	8,00	43,4	39,9	37,1	45,2
TP116_A		198479,27	488582,61	2,00	44,3	41,1	37,8	46,1
TP116_B		198479,27	488582,61	5,00	46,2	42,9	39,9	48,1
TP116_C		198479,27	488582,61	8,00	48,8	45,4	42,3	50,5
TP117_A		198476,15	488567,06	2,00	39,6	36,2	33,1	41,3
TP117_B		198476,15	488567,06	5,00	41,8	38,4	35,4	43,6
TP117_C		198476,15	488567,06	8,00	44,7	41,4	38,2	46,4
TP118_A		198476,01	488557,22	2,00	45,3	42,3	38,9	47,1
TP118_B		198476,01	488557,22	5,00	45,3	42,3	39,1	47,2
TP118_C		198476,01	488557,22	8,00	44,8	41,8	38,7	46,8
TP119_A		198467,80	488551,76	2,00	45,5	42,5	39,1	47,3
TP119_B		198467,80	488551,76	5,00	46,2	43,1	39,9	48,1
TP119_C		198467,80	488551,76	8,00	47,2	44,1	41,0	49,1
TP11_A		198562,77	488839,71	2,00	41,7	38,1	35,2	43,4
TP11_B		198562,77	488839,71	5,00	42,6	39,1	36,2	44,4
TP11_C		198562,77	488839,71	8,00	43,2	39,7	36,9	45,0
TP120_A		198467,80	488561,25	2,00	43,3	40,1	36,8	45,0
TP120_B		198467,80	488561,25	5,00	45,1	41,8	38,7	46,9
TP120_C		198467,80	488561,25	8,00	46,4	42,9	39,9	48,1
TP121_A		198460,25	488548,02	2,00	40,8	37,7	34,5	42,6
TP121_B		198460,25	488548,02	5,00	41,9	38,8	35,6	43,8
TP121_C		198460,25	488548,02	8,00	41,1	37,8	34,8	42,9
TP122_A		198461,45	488540,73	2,00	46,6	43,6	40,1	48,4
TP122_B		198461,45	488540,73	5,00	47,3	44,4	41,1	49,3
TP122_C		198461,45	488540,73	8,00	45,8	42,9	39,6	47,8
TP123_A		198454,85	488538,26	2,00	49,7	46,6	43,1	51,5
TP123_B		198454,85	488538,26	5,00	50,5	47,3	44,1	52,3
TP123_C		198454,85	488538,26	8,00	50,7	47,4	44,3	52,5

Alle getoonde dB-waarden zijn A-gewogen

Rapport: Resultatentabel
Model: eerste model Omgevingswet
LAeq totaalresultaten voor toetspunten
Groep: Rijkswegen
Groepsreductie: Nee

Naam Toetspunt	Omschrijving	X	Y	Hoogte	Dag	Avond	Nacht	Lden
TP124_A		198453,65	488545,19	2,00	48,1	45,0	41,5	49,8
TP124_B		198453,65	488545,19	5,00	49,1	45,8	42,6	50,9
TP124_C		198453,65	488545,19	8,00	49,5	46,2	43,0	51,3
TP125_A		198442,95	488551,05	2,00	33,7	30,5	27,5	35,6
TP125_B		198442,95	488551,05	5,00	36,4	33,3	30,2	38,3
TP125_C		198442,95	488551,05	8,00	39,5	36,1	33,0	41,2
TP126_A		198444,14	488543,76	2,00	45,3	42,3	38,9	47,1
TP126_B		198444,14	488543,76	5,00	45,5	42,6	39,3	47,5
TP126_C		198444,14	488543,76	8,00	45,8	42,8	39,6	47,7
TP127_A		198437,64	488541,24	2,00	50,0	46,9	43,5	51,8
TP127_B		198437,64	488541,24	5,00	50,6	47,4	44,2	52,4
TP127_C		198437,64	488541,24	8,00	50,8	47,6	44,4	52,6
TP128_A		198436,31	488548,15	2,00	48,3	45,1	41,6	50,0
TP128_B		198436,31	488548,15	5,00	49,3	46,0	42,8	51,0
TP128_C		198436,31	488548,15	8,00	49,8	46,4	43,3	51,5
TP129_A		198423,73	488552,05	2,00	45,7	42,4	39,0	47,3
TP129_B		198423,73	488552,05	5,00	47,1	43,8	40,6	48,8
TP129_C		198423,73	488552,05	8,00	46,6	43,3	40,1	48,3
TP12_A		198562,23	488845,53	2,00	47,9	44,6	41,4	49,6
TP12_B		198562,23	488845,53	5,00	48,2	44,8	41,7	49,9
TP12_C		198562,23	488845,53	8,00	48,3	44,9	41,8	50,0
TP130_A		198424,77	488544,71	2,00	45,8	42,9	39,5	47,7
TP130_B		198424,77	488544,71	5,00	46,1	43,2	39,9	48,1
TP130_C		198424,77	488544,71	8,00	46,1	43,1	39,8	48,0
TP131_A		198418,14	488542,41	2,00	50,5	47,4	44,0	52,3
TP131_B		198418,14	488542,41	5,00	51,0	47,8	44,6	52,8
TP131_C		198418,14	488542,41	8,00	51,1	47,8	44,7	52,9
TP132_A		198417,02	488549,27	2,00	49,9	46,7	43,3	51,6
TP132_B		198417,02	488549,27	5,00	50,7	47,4	44,2	52,5
TP132_C		198417,02	488549,27	8,00	50,6	47,3	44,1	52,3
TP13_A		198585,05	488842,16	2,00	44,1	40,7	37,3	45,7
TP13_B		198585,05	488842,16	5,00	45,1	41,7	38,4	46,7
TP13_C		198585,05	488842,16	8,00	45,4	42,0	38,7	47,0
TP14_A		198587,96	488835,73	2,00	34,4	31,1	28,1	36,3
TP14_B		198587,96	488835,73	5,00	39,2	36,0	32,9	41,0
TP14_C		198587,96	488835,73	8,00	40,2	37,2	34,0	42,2
TP15_A		198581,53	488834,20	2,00	37,9	34,4	31,4	39,6
TP15_B		198581,53	488834,20	5,00	40,2	36,7	33,8	42,0
TP15_C		198581,53	488834,20	8,00	42,5	39,0	36,1	44,3

Alle getoonde dB-waarden zijn A-gewogen

Rapport: Resultatentabel
Model: eerste model Omgevingswet
LAeq totaalresultaten voor toetspunten
Groep: Rijkswegen
Groepsreductie: Nee

Naam Toetspunt	Omschrijving	X	Y	Hoogte	Dag	Avond	Nacht	Lden
TP16_A		198578,54	488840,09	2,00	41,4	38,1	35,0	43,2
TP16_B		198578,54	488840,09	5,00	43,8	40,4	37,4	45,6
TP16_C		198578,54	488840,09	8,00	46,4	43,0	39,9	48,1
TP17_A		198609,93	488838,94	2,00	38,2	34,8	31,4	39,8
TP17_B		198609,93	488838,94	5,00	36,7	33,2	29,9	38,3
TP17_C		198609,93	488838,94	8,00	38,0	34,5	31,3	39,6
TP18_A		198612,92	488832,43	2,00	35,1	31,6	28,6	36,8
TP18_B		198612,92	488832,43	5,00	31,5	28,3	25,5	33,5
TP18_C		198612,92	488832,43	8,00	37,3	34,4	31,2	39,3
TP19_A		198606,41	488830,98	2,00	36,1	32,6	29,7	37,9
TP19_B		198606,41	488830,98	5,00	38,4	34,9	32,1	40,2
TP19_C		198606,41	488830,98	8,00	42,8	39,4	36,4	44,6
TP1_A		198577,24	488866,28	2,00	39,5	36,1	33,1	41,3
TP1_B		198577,24	488866,28	5,00	43,4	40,0	36,6	45,0
TP1_C		198577,24	488866,28	8,00	44,4	40,9	37,6	46,0
TP20_A		198603,50	488837,03	2,00	43,5	40,1	36,7	45,1
TP20_B		198603,50	488837,03	5,00	44,7	41,2	38,0	46,3
TP20_C		198603,50	488837,03	8,00	46,7	43,3	40,2	48,4
TP21_A		198559,20	488832,62	2,00	45,7	42,3	39,0	47,3
TP21_B		198559,20	488832,62	5,00	46,0	42,6	39,4	47,7
TP21_C		198559,20	488832,62	8,00	45,7	42,4	39,1	47,4
TP22_A		198559,59	488826,29	2,00	41,2	38,0	34,7	43,0
TP22_B		198559,59	488826,29	5,00	42,9	39,7	36,6	44,8
TP22_C		198559,59	488826,29	8,00	42,7	39,6	36,4	44,6
TP23_A		198554,50	488823,32	2,00	41,2	37,6	34,7	42,9
TP23_B		198554,50	488823,32	5,00	42,7	39,2	36,3	44,5
TP23_C		198554,50	488823,32	8,00	43,4	39,9	37,0	45,2
TP24_A		198554,12	488829,07	2,00	47,6	44,2	41,0	49,2
TP24_B		198554,12	488829,07	5,00	48,0	44,6	41,5	49,7
TP24_C		198554,12	488829,07	8,00	48,1	44,7	41,6	49,8
TP25_A		198577,34	488825,04	2,00	44,1	40,7	37,3	45,7
TP25_B		198577,34	488825,04	5,00	44,7	41,3	38,0	46,3
TP25_C		198577,34	488825,04	8,00	44,6	41,2	37,9	46,2
TP26_A		198580,14	488818,87	2,00	35,9	32,5	29,4	37,6
TP26_B		198580,14	488818,87	5,00	38,6	35,3	32,2	40,4
TP26_C		198580,14	488818,87	8,00	40,8	37,7	34,4	42,6
TP27_A		198573,60	488817,18	2,00	39,7	36,2	33,1	41,4
TP27_B		198573,60	488817,18	5,00	41,4	37,9	35,0	43,1
TP27_C		198573,60	488817,18	8,00	43,0	39,6	36,7	44,8

Alle getoonde dB-waarden zijn A-gewogen

Rapport: Resultatentabel
Model: eerste model Omgevingswet
LAeq totaalresultaten voor toetspunten
Groep: Rijkswegen
Groepsreductie: Nee

Naam Toetspunt	Omschrijving	X	Y	Hoogte	Dag	Avond	Nacht	Lden
TP28_A		198571,01	488823,60	2,00	43,5	40,2	37,0	45,3
TP28_B		198571,01	488823,60	5,00	44,9	41,5	38,5	46,6
TP28_C		198571,01	488823,60	8,00	46,9	43,5	40,5	48,7
TP29_A		198600,94	488817,37	2,00	39,4	36,0	32,6	41,0
TP29_B		198600,94	488817,37	5,00	40,9	37,4	34,3	42,5
TP29_C		198600,94	488817,37	8,00	42,4	39,1	35,8	44,1
TP2_A		198577,93	488860,15	2,00	39,6	36,3	33,3	41,4
TP2_B		198577,93	488860,15	5,00	42,2	38,9	35,8	44,0
TP2_C		198577,93	488860,15	8,00	42,6	39,3	36,2	44,4
TP30_A		198604,11	488811,03	2,00	33,8	30,3	27,4	35,6
TP30_B		198604,11	488811,03	5,00	30,8	27,6	24,8	32,8
TP30_C		198604,11	488811,03	8,00	36,5	33,6	30,4	38,5
TP31_A		198597,50	488809,58	2,00	37,7	34,2	31,2	39,4
TP31_B		198597,50	488809,58	5,00	41,3	37,9	34,9	43,0
TP31_C		198597,50	488809,58	8,00	43,7	40,2	37,3	45,4
TP32_A		198594,51	488815,64	2,00	40,9	37,5	34,3	42,6
TP32_B		198594,51	488815,64	5,00	43,4	40,1	37,0	45,2
TP32_C		198594,51	488815,64	8,00	46,6	43,2	40,1	48,4
TP33_A		198549,90	488815,64	2,00	44,1	40,8	37,4	45,8
TP33_B		198549,90	488815,64	5,00	44,9	41,5	38,2	46,5
TP33_C		198549,90	488815,64	8,00	45,0	41,6	38,4	46,7
TP34_A		198550,42	488809,58	2,00	40,7	37,4	34,1	42,4
TP34_B		198550,42	488809,58	5,00	42,4	39,1	35,9	44,2
TP34_C		198550,42	488809,58	8,00	42,2	39,0	35,8	44,0
TP35_A		198545,48	488806,24	2,00	41,9	38,4	35,3	43,6
TP35_B		198545,48	488806,24	5,00	42,8	39,2	36,3	44,5
TP35_C		198545,48	488806,24	8,00	43,8	40,4	37,4	45,6
TP36_A		198544,71	488812,19	2,00	47,3	44,0	40,7	49,0
TP36_B		198544,71	488812,19	5,00	47,9	44,5	41,4	49,6
TP36_C		198544,71	488812,19	8,00	48,1	44,7	41,6	49,8
TP37_A		198569,76	488807,10	2,00	43,8	40,4	37,0	45,4
TP37_B		198569,76	488807,10	5,00	44,7	41,3	38,1	46,4
TP37_C		198569,76	488807,10	8,00	44,6	41,2	37,9	46,2
TP38_A		198572,83	488800,58	2,00	36,7	33,3	30,1	38,3
TP38_B		198572,83	488800,58	5,00	38,3	34,8	31,8	40,0
TP38_C		198572,83	488800,58	8,00	40,1	36,9	33,7	41,9
TP39_A		198566,02	488799,23	2,00	40,3	36,8	33,8	42,0
TP39_B		198566,02	488799,23	5,00	41,8	38,2	35,4	43,5
TP39_C		198566,02	488799,23	8,00	44,0	40,6	37,6	45,8

Alle getoonde dB-waarden zijn A-gewogen

Rapport: Resultatentabel
Model: eerste model Omgevingswet
LAeq totaalresultaten voor toetspunten
Groep: Rijkswegen
Groepsreductie: Nee

Naam Toetspunt	Omschrijving	X	Y	Hoogte	Dag	Avond	Nacht	Lden
TP3_A		198572,72	488857,01	2,00	42,9	39,4	36,4	44,6
TP3_B		198572,72	488857,01	5,00	43,9	40,4	37,4	45,6
TP3_C		198572,72	488857,01	8,00	44,4	41,0	38,1	46,2
TP40_A		198563,43	488805,28	2,00	43,9	40,5	37,3	45,6
TP40_B		198563,43	488805,28	5,00	45,2	41,8	38,8	47,0
TP40_C		198563,43	488805,28	8,00	47,0	43,6	40,5	48,7
TP41_A		198592,12	488796,26	2,00	40,3	36,9	33,5	41,9
TP41_B		198592,12	488796,26	5,00	42,1	38,7	35,5	43,7
TP41_C		198592,12	488796,26	8,00	43,1	39,8	36,5	44,8
TP42_A		198595,09	488789,92	2,00	33,7	30,2	27,0	35,3
TP42_B		198595,09	488789,92	5,00	30,0	26,6	23,9	32,0
TP42_C		198595,09	488789,92	8,00	32,1	29,0	26,2	34,2
TP43_A		198588,18	488788,29	2,00	39,5	36,1	33,0	41,2
TP43_B		198588,18	488788,29	5,00	42,2	38,8	35,8	44,0
TP43_C		198588,18	488788,29	8,00	45,0	41,7	38,6	46,8
TP44_A		198585,40	488794,43	2,00	39,9	36,5	33,5	41,7
TP44_B		198585,40	488794,43	5,00	43,4	40,0	37,0	45,2
TP44_C		198585,40	488794,43	8,00	46,1	42,8	39,7	47,9
TP45_A		198539,81	488798,27	2,00	43,9	40,5	37,2	45,5
TP45_B		198539,81	488798,27	5,00	44,6	41,2	37,9	46,2
TP45_C		198539,81	488798,27	8,00	45,0	41,6	38,3	46,6
TP46_A		198540,60	488792,40	2,00	40,2	36,8	33,5	41,8
TP46_B		198540,60	488792,40	5,00	41,3	37,8	34,7	43,0
TP46_C		198540,60	488792,40	8,00	41,2	38,1	34,9	43,1
TP47_A		198535,34	488788,98	2,00	46,7	43,4	40,1	48,4
TP47_B		198535,34	488788,98	5,00	47,4	44,0	40,9	49,1
TP47_C		198535,34	488788,98	8,00	47,2	43,9	40,9	49,0
TP48_A		198534,81	488794,77	2,00	48,0	44,7	41,4	49,7
TP48_B		198534,81	488794,77	5,00	48,5	45,2	42,0	50,3
TP48_C		198534,81	488794,77	8,00	48,6	45,2	42,1	50,3
TP49_A		198559,97	488785,91	2,00	42,0	38,6	35,3	43,6
TP49_B		198559,97	488785,91	5,00	43,3	39,9	36,8	45,0
TP49_C		198559,97	488785,91	8,00	44,3	40,9	37,7	46,0
TP4_A		198572,26	488862,76	2,00	46,7	43,4	40,2	48,5
TP4_B		198572,26	488862,76	5,00	47,7	44,3	41,1	49,4
TP4_C		198572,26	488862,76	8,00	48,1	44,7	41,6	49,8
TP50_A		198563,30	488779,51	2,00	37,1	33,7	30,5	38,8
TP50_B		198563,30	488779,51	5,00	37,2	33,7	30,7	38,9
TP50_C		198563,30	488779,51	8,00	38,1	34,9	31,7	39,9

Alle getoonde dB-waarden zijn A-gewogen

Rapport: Resultatentabel
Model: eerste model Omgevingswet
LAeq totaalresultaten voor toetspunten
Groep: Rijkswegen
Groepsreductie: Nee

Naam Toetspunt	Omschrijving	X	Y	Hoogte	Dag	Avond	Nacht	Lden
TP51_A		198556,64	488777,94	2,00	41,9	38,6	35,4	43,7
TP51_B		198556,64	488777,94	5,00	44,5	41,2	38,2	46,4
TP51_C		198556,64	488777,94	8,00	46,5	43,3	40,2	48,3
TP52_A		198553,75	488783,81	2,00	42,0	38,6	35,5	43,7
TP52_B		198553,75	488783,81	5,00	44,0	40,6	37,7	45,8
TP52_C		198553,75	488783,81	8,00	46,0	42,7	39,6	47,8
TP53_A		198596,03	488769,02	2,00	39,5	36,1	32,7	41,1
TP53_B		198596,03	488769,02	5,00	41,3	37,8	34,6	42,9
TP53_C		198596,03	488769,02	8,00	42,2	38,7	35,5	43,8
TP54_A		198609,20	488758,17	2,00	33,9	30,6	27,6	35,8
TP54_B		198609,20	488758,17	5,00	35,0	31,5	28,8	36,9
TP54_C		198609,20	488758,17	8,00	39,1	35,8	32,8	40,9
TP55_A		198592,63	488760,75	2,00	42,1	38,8	35,7	43,9
TP55_B		198592,63	488760,75	5,00	43,6	40,3	37,3	45,4
TP55_C		198592,63	488760,75	8,00	46,5	43,3	40,2	48,4
TP56_A		198579,30	488771,49	2,00	41,7	38,3	35,2	43,4
TP56_B		198579,30	488771,49	5,00	44,0	40,6	37,6	45,8
TP56_C		198579,30	488771,49	8,00	46,5	43,1	40,1	48,3
TP57_A		198623,43	488756,81	2,00	37,7	34,2	30,9	39,2
TP57_B		198623,43	488756,81	5,00	38,7	35,2	32,0	40,3
TP57_C		198623,43	488756,81	8,00	40,6	37,1	33,8	42,2
TP58_A		198631,59	488747,87	2,00	38,6	35,4	32,3	40,4
TP58_B		198631,59	488747,87	5,00	39,1	36,1	32,9	41,0
TP58_C		198631,59	488747,87	8,00	38,4	35,5	32,3	40,4
TP59_A		198619,40	488748,84	2,00	41,6	38,3	35,1	43,3
TP59_B		198619,40	488748,84	5,00	44,2	41,0	37,9	46,0
TP59_C		198619,40	488748,84	8,00	45,2	42,0	39,0	47,1
TP5_A		198591,94	488859,01	2,00	41,4	38,2	35,0	43,2
TP5_B		198591,94	488859,01	5,00	43,0	39,6	36,3	44,6
TP5_C		198591,94	488859,01	8,00	43,7	40,2	37,0	45,3
TP60_A		198611,32	488757,19	2,00	37,0	33,7	30,5	38,7
TP60_B		198611,32	488757,19	5,00	38,9	35,5	32,6	40,7
TP60_C		198611,32	488757,19	8,00	44,2	40,9	37,8	46,0
TP61_A		198529,01	488763,22	2,00	45,3	42,0	38,6	46,9
TP61_B		198529,01	488763,22	5,00	46,5	43,0	39,9	48,1
TP61_C		198529,01	488763,22	8,00	46,0	42,6	39,4	47,7
TP62_A		198536,24	488760,42	2,00	42,5	39,3	35,9	44,2
TP62_B		198536,24	488760,42	5,00	43,2	39,9	36,7	45,0
TP62_C		198536,24	488760,42	8,00	40,1	36,8	33,6	41,8

Alle getoonde dB-waarden zijn A-gewogen

Rapport: Resultatentabel
Model: eerste model Omgevingswet
LAeq totaalresultaten voor toetspunten
Groep: Rijkswegen
Groepsreductie: Nee

Naam Toetspunt	Omschrijving	X	Y	Hoogte	Dag	Avond	Nacht	Lden
TP63_A		198531,50	488754,44	2,00	42,5	39,3	36,0	44,3
TP63_B		198531,50	488754,44	5,00	44,6	41,4	38,3	46,4
TP63_C		198531,50	488754,44	8,00	45,4	42,2	39,1	47,3
TP64_A		198524,90	488757,24	2,00	44,6	41,2	37,9	46,2
TP64_B		198524,90	488757,24	5,00	45,9	42,4	39,3	47,6
TP64_C		198524,90	488757,24	8,00	46,8	43,3	40,3	48,5
TP65_A		198557,14	488757,00	2,00	43,3	39,9	36,5	44,9
TP65_B		198557,14	488757,00	5,00	44,9	41,5	38,3	46,6
TP65_C		198557,14	488757,00	8,00	44,7	41,2	38,0	46,3
TP66_A		198560,25	488749,86	2,00	38,1	35,0	31,8	40,0
TP66_B		198560,25	488749,86	5,00	39,4	36,3	33,2	41,3
TP66_C		198560,25	488749,86	8,00	39,7	36,8	33,6	41,7
TP67_A		198552,79	488747,84	2,00	43,5	40,2	37,1	45,3
TP67_B		198552,79	488747,84	5,00	44,9	41,6	38,6	46,7
TP67_C		198552,79	488747,84	8,00	46,9	43,7	40,6	48,7
TP68_A		198549,91	488754,52	2,00	44,6	41,3	38,1	46,3
TP68_B		198549,91	488754,52	5,00	46,9	43,6	40,5	48,7
TP68_C		198549,91	488754,52	8,00	48,1	44,7	41,6	49,8
TP69_A		198601,89	488733,31	2,00	40,9	37,6	34,2	42,5
TP69_B		198601,89	488733,31	5,00	43,0	39,6	36,5	44,7
TP69_C		198601,89	488733,31	8,00	44,5	41,1	37,8	46,1
TP6_A		198594,77	488852,57	2,00	34,4	31,2	28,2	36,3
TP6_B		198594,77	488852,57	5,00	38,9	35,9	32,8	40,9
TP6_C		198594,77	488852,57	8,00	39,4	36,4	33,3	41,4
TP70_A		198603,84	488725,92	2,00	40,1	36,9	33,7	41,9
TP70_B		198603,84	488725,92	5,00	41,5	38,5	35,3	43,5
TP70_C		198603,84	488725,92	8,00	40,1	37,1	33,9	42,1
TP71_A		198596,92	488723,05	2,00	41,9	38,6	35,5	43,7
TP71_B		198596,92	488723,05	5,00	44,4	41,2	38,1	46,3
TP71_C		198596,92	488723,05	8,00	46,3	43,1	40,0	48,2
TP72_A		198594,59	488730,43	2,00	42,0	38,6	35,4	43,7
TP72_B		198594,59	488730,43	5,00	44,6	41,2	38,2	46,4
TP72_C		198594,59	488730,43	8,00	46,6	43,2	40,2	48,4
TP73_A		198578,59	488718,39	2,00	41,4	38,2	34,8	43,1
TP73_B		198578,59	488718,39	5,00	44,1	40,8	37,7	45,9
TP73_C		198578,59	488718,39	8,00	43,9	40,5	37,3	45,6
TP74_A		198585,27	488714,19	2,00	39,7	36,4	33,2	41,4
TP74_B		198585,27	488714,19	5,00	41,6	38,4	35,3	43,4
TP74_C		198585,27	488714,19	8,00	39,4	36,2	33,1	41,2

Alle getoonde dB-waarden zijn A-gewogen

Rapport: Resultatentabel
Model: eerste model Omgevingswet
LAeq totaalresultaten voor toetspunten
Groep: Rijkswegen
Groepsreductie: Nee

Naam Toetspunt	Omschrijving	X	Y	Hoogte	Dag	Avond	Nacht	Lden
TP75_A		198579,91	488709,14	2,00	42,8	39,5	36,4	44,6
TP75_B		198579,91	488709,14	5,00	45,6	42,4	39,3	47,5
TP75_C		198579,91	488709,14	8,00	47,3	44,1	41,0	49,2
TP76_A		198573,61	488713,18	2,00	44,5	41,3	38,1	46,3
TP76_B		198573,61	488713,18	5,00	46,9	43,7	40,6	48,8
TP76_C		198573,61	488713,18	8,00	48,4	45,1	42,0	50,2
TP77_A		198557,30	488720,56	2,00	42,7	39,4	36,0	44,4
TP77_B		198557,30	488720,56	5,00	44,2	40,9	37,7	46,0
TP77_C		198557,30	488720,56	8,00	43,9	40,5	37,3	45,6
TP78_A		198563,66	488714,95	2,00	40,0	36,7	33,6	41,8
TP78_B		198563,66	488714,95	5,00	42,1	38,9	35,8	44,0
TP78_C		198563,66	488714,95	8,00	39,1	35,8	32,8	40,9
TP79_A		198557,45	488710,70	2,00	43,7	40,4	37,3	45,5
TP79_B		198557,45	488710,70	5,00	46,0	42,8	39,7	47,9
TP79_C		198557,45	488710,70	8,00	47,4	44,2	41,1	49,2
TP7_A		198588,03	488851,19	2,00	39,0	35,5	32,5	40,7
TP7_B		198588,03	488851,19	5,00	40,6	37,0	34,1	42,3
TP7_C		198588,03	488851,19	8,00	42,9	39,4	36,5	44,7
TP80_A		198551,47	488715,67	2,00	42,4	39,2	36,0	44,2
TP80_B		198551,47	488715,67	5,00	46,3	43,0	39,9	48,1
TP80_C		198551,47	488715,67	8,00	48,5	45,3	42,1	50,3
TP81_A		198536,81	488720,22	2,00	39,2	36,0	32,6	40,9
TP81_B		198536,81	488720,22	5,00	41,9	38,6	35,5	43,7
TP81_C		198536,81	488720,22	8,00	42,1	38,8	35,7	43,9
TP82_A		198543,39	488715,05	2,00	40,2	36,9	33,7	41,9
TP82_B		198543,39	488715,05	5,00	41,7	38,4	35,4	43,5
TP82_C		198543,39	488715,05	8,00	41,9	38,6	35,5	43,7
TP83_A		198537,33	488709,92	2,00	42,5	39,1	36,1	44,3
TP83_B		198537,33	488709,92	5,00	45,1	41,9	38,8	46,9
TP83_C		198537,33	488709,92	8,00	47,3	44,1	40,9	49,1
TP84_A		198530,80	488714,97	2,00	46,1	42,9	39,5	47,8
TP84_B		198530,80	488714,97	5,00	48,1	44,8	41,6	49,8
TP84_C		198530,80	488714,97	8,00	49,0	45,7	42,5	50,7
TP85_A		198507,10	488722,74	2,00	44,8	41,6	38,1	46,5
TP85_B		198507,10	488722,74	5,00	46,9	43,5	40,4	48,6
TP85_C		198507,10	488722,74	8,00	47,1	43,7	40,5	48,8
TP86_A		198514,72	488719,94	2,00	40,5	37,2	34,0	42,2
TP86_B		198514,72	488719,94	5,00	41,1	37,7	34,8	42,9
TP86_C		198514,72	488719,94	8,00	38,6	35,2	32,3	40,4

Alle getoonde dB-waarden zijn A-gewogen

Rapport: Resultatentabel
Model: eerste model Omgevingswet
LAeq totaalresultaten voor toetspunten
Groep: Rijkswegen
Groepsreductie: Nee

Naam Toetspunt	Omschrijving	X	Y	Hoogte	Dag	Avond	Nacht	Lden
TP87_A		198512,23	488712,68	2,00	45,5	42,3	39,0	47,3
TP87_B		198512,23	488712,68	5,00	46,6	43,4	40,3	48,4
TP87_C		198512,23	488712,68	8,00	47,4	44,2	41,1	49,2
TP88_A		198505,63	488715,20	2,00	46,8	43,6	40,2	48,5
TP88_B		198505,63	488715,20	5,00	48,6	45,3	42,2	50,4
TP88_C		198505,63	488715,20	8,00	49,3	46,0	42,8	51,0
TP89_A		198518,45	488745,19	2,00	44,6	41,3	37,8	46,2
TP89_B		198518,45	488745,19	5,00	45,7	42,3	39,0	47,3
TP89_C		198518,45	488745,19	8,00	44,9	41,5	38,2	46,5
TP8_A		198585,28	488856,94	2,00	41,7	38,5	35,4	43,6
TP8_B		198585,28	488856,94	5,00	41,9	38,6	35,7	43,8
TP8_C		198585,28	488856,94	8,00	45,1	41,8	38,8	46,9
TP90_A		198520,02	488737,52	2,00	37,0	33,7	30,6	38,8
TP90_B		198520,02	488737,52	5,00	41,1	38,0	34,8	43,0
TP90_C		198520,02	488737,52	8,00	39,6	36,6	33,5	41,6
TP91_A		198512,85	488735,25	2,00	46,3	43,0	39,7	48,0
TP91_B		198512,85	488735,25	5,00	47,4	44,1	41,0	49,2
TP91_C		198512,85	488735,25	8,00	46,8	43,4	40,4	48,5
TP92_A		198511,14	488742,63	2,00	46,8	43,5	40,1	48,5
TP92_B		198511,14	488742,63	5,00	48,1	44,7	41,6	49,8
TP92_C		198511,14	488742,63	8,00	48,2	44,8	41,7	50,0
TP93_A		198491,28	488663,68	2,00	43,7	40,3	36,8	45,2
TP93_B		198491,28	488663,68	5,00	44,8	41,4	38,1	46,4
TP93_C		198491,28	488663,68	8,00	43,6	40,2	37,0	45,2
TP94_A		198492,72	488655,84	2,00	42,8	39,5	36,2	44,5
TP94_B		198492,72	488655,84	5,00	43,6	40,2	37,1	45,3
TP94_C		198492,72	488655,84	8,00	43,5	40,4	37,2	45,4
TP95_A		198485,50	488653,46	2,00	44,9	41,6	38,3	46,6
TP95_B		198485,50	488653,46	5,00	45,9	42,5	39,5	47,7
TP95_C		198485,50	488653,46	8,00	48,1	44,8	41,7	49,9
TP96_A		198484,20	488660,94	2,00	46,8	43,5	40,0	48,4
TP96_B		198484,20	488660,94	5,00	47,9	44,5	41,4	49,6
TP96_C		198484,20	488660,94	8,00	48,5	45,1	42,0	50,3
TP97_A		198521,43	488654,22	2,00	43,0	39,6	36,2	44,6
TP97_B		198521,43	488654,22	5,00	43,9	40,5	37,3	45,6
TP97_C		198521,43	488654,22	8,00	43,0	39,6	36,5	44,7
TP98_A		198518,54	488639,53	2,00	44,5	41,4	38,2	46,4
TP98_B		198518,54	488639,53	5,00	45,1	42,0	38,9	47,0
TP98_C		198518,54	488639,53	8,00	44,7	41,6	38,5	46,6

Alle getoonde dB-waarden zijn A-gewogen

Rapport: Resultatentabel
Model: eerste model Omgevingswet
LAeq totaalresultaten voor toetspunten
Groep: Rijkswegen
Groepsreductie: Nee

Naam Toetspunt	Omschrijving	X	Y	Hoogte	Dag	Avond	Nacht	Lden
TP99_A		198508,01	488630,31	2,00	44,7	41,4	38,1	46,4
TP99_B		198508,01	488630,31	5,00	45,7	42,4	39,3	47,5
TP99_C		198508,01	488630,31	8,00	46,6	43,3	40,3	48,4
TP9_A		198567,21	488848,97	2,00	44,7	41,3	38,0	46,3
TP9_B		198567,21	488848,97	5,00	45,2	41,8	38,5	46,8
TP9_C		198567,21	488848,97	8,00	45,1	41,7	38,4	46,7

Alle getoonde dB-waarden zijn A-gewogen

BIJLAGE 08

Rapport: Resultatentabel
Model: eerste model Omgevingswet
LAeq totaalresultaten voor toetspunten
Groep: (hoofdgroep)
Groepsreductie: Nee

Naam Toetspunt	Omschrijving	X	Y	Hoogte	Dag	Avond	Nacht	Lden
TP100_A		198509,80	488643,56	2,00	43,0	39,6	36,3	44,6
TP100_B		198509,80	488643,56	5,00	44,3	40,9	37,8	46,0
TP100_C		198509,80	488643,56	8,00	46,9	43,6	40,4	48,7
TP101_A		198461,51	488612,52	2,00	43,7	40,4	36,9	45,3
TP101_B		198461,51	488612,52	5,00	44,6	41,3	37,9	46,2
TP101_C		198461,51	488612,52	8,00	44,2	40,9	37,5	45,9
TP102_A		198473,03	488605,32	2,00	39,9	36,6	33,4	41,6
TP102_B		198473,03	488605,32	5,00	41,8	38,4	35,4	43,6
TP102_C		198473,03	488605,32	8,00	45,2	41,8	38,6	46,9
TP103_A		198459,97	488604,10	2,00	45,7	42,7	39,3	47,6
TP103_B		198459,97	488604,10	5,00	46,7	43,6	40,4	48,6
TP103_C		198459,97	488604,10	8,00	47,8	44,7	41,5	49,7
TP104_A		198448,49	488610,87	2,00	48,6	45,3	41,9	50,2
TP104_B		198448,49	488610,87	5,00	49,3	46,0	42,8	51,0
TP104_C		198448,49	488610,87	8,00	49,6	46,2	43,1	51,3
TP105_A		198486,30	488607,10	2,00	44,3	41,1	37,6	46,0
TP105_B		198486,30	488607,10	5,00	45,1	41,8	38,6	46,8
TP105_C		198486,30	488607,10	8,00	44,1	40,7	37,5	45,8
TP106_A		198496,15	488600,15	2,00	40,9	37,7	34,5	42,7
TP106_B		198496,15	488600,15	5,00	41,3	38,1	35,0	43,2
TP106_C		198496,15	488600,15	8,00	39,1	36,0	32,9	41,0
TP107_A		198484,28	488598,62	2,00	45,3	42,1	38,8	47,1
TP107_B		198484,28	488598,62	5,00	46,6	43,3	40,3	48,4
TP107_C		198484,28	488598,62	8,00	49,1	45,8	42,6	50,8
TP108_A		198474,91	488604,90	2,00	44,6	41,5	38,1	46,4
TP108_B		198474,91	488604,90	5,00	45,0	41,9	38,7	46,9
TP108_C		198474,91	488604,90	8,00	46,9	43,7	40,6	48,7
TP109_A		198447,22	488599,38	2,00	43,4	40,1	36,6	45,0
TP109_B		198447,22	488599,38	5,00	43,9	40,6	37,2	45,6
TP109_C		198447,22	488599,38	8,00	43,9	40,6	37,3	45,6
TP10_A		198567,54	488842,60	2,00	41,5	38,4	34,9	43,2
TP10_B		198567,54	488842,60	5,00	44,1	40,9	37,5	45,8
TP10_C		198567,54	488842,60	8,00	43,6	40,6	36,9	45,3
TP110_A		198440,05	488577,17	2,00	45,3	42,3	38,8	47,1
TP110_B		198440,05	488577,17	5,00	46,2	43,1	39,9	48,1
TP110_C		198440,05	488577,17	8,00	44,9	41,9	38,7	46,8
TP111_A		198425,38	488560,91	2,00	47,0	43,7	40,4	48,7
TP111_B		198425,38	488560,91	5,00	48,0	44,6	41,5	49,7
TP111_C		198425,38	488560,91	8,00	48,4	45,0	41,9	50,1

Alle getoonde dB-waarden zijn A-gewogen

Rapport: Resultatentabel
Model: eerste model Omgevingswet
LAeq totaalresultaten voor toetspunten
Groep: (hoofdgroep)
Groepsreductie: Nee

Naam Toetspunt	Omschrijving	X	Y	Hoogte	Dag	Avond	Nacht	Lden
TP112_A		198431,72	488581,38	2,00	48,5	45,3	41,8	50,2
TP112_B		198431,72	488581,38	5,00	49,8	46,4	43,2	51,5
TP112_C		198431,72	488581,38	8,00	50,0	46,6	43,5	51,7
TP113_A		198488,91	488590,50	2,00	42,9	39,6	36,4	44,6
TP113_B		198488,91	488590,50	5,00	44,3	40,9	37,8	46,0
TP113_C		198488,91	488590,50	8,00	46,1	42,9	39,6	47,8
TP114_A		198487,49	488578,36	2,00	45,2	42,3	38,9	47,1
TP114_B		198487,49	488578,36	5,00	45,3	42,3	39,1	47,2
TP114_C		198487,49	488578,36	8,00	44,8	41,8	38,6	46,8
TP115_A		198478,46	488571,90	2,00	40,4	37,1	34,0	42,2
TP115_B		198478,46	488571,90	5,00	39,4	35,9	33,1	41,2
TP115_C		198478,46	488571,90	8,00	43,4	39,9	37,1	45,2
TP116_A		198479,27	488582,61	2,00	44,3	41,1	37,8	46,1
TP116_B		198479,27	488582,61	5,00	46,2	43,0	39,9	48,1
TP116_C		198479,27	488582,61	8,00	48,8	45,5	42,3	50,5
TP117_A		198476,15	488567,06	2,00	39,6	36,3	33,1	41,4
TP117_B		198476,15	488567,06	5,00	41,8	38,4	35,4	43,6
TP117_C		198476,15	488567,06	8,00	44,7	41,4	38,2	46,5
TP118_A		198476,01	488557,22	2,00	45,3	42,3	38,9	47,2
TP118_B		198476,01	488557,22	5,00	45,3	42,3	39,1	47,2
TP118_C		198476,01	488557,22	8,00	44,8	41,9	38,7	46,8
TP119_A		198467,80	488551,76	2,00	45,5	42,5	39,1	47,3
TP119_B		198467,80	488551,76	5,00	46,2	43,1	39,9	48,1
TP119_C		198467,80	488551,76	8,00	47,3	44,1	41,0	49,1
TP11_A		198562,77	488839,71	2,00	42,0	38,5	35,4	43,7
TP11_B		198562,77	488839,71	5,00	43,0	39,5	36,4	44,6
TP11_C		198562,77	488839,71	8,00	43,6	40,2	37,0	45,3
TP120_A		198467,80	488561,25	2,00	43,3	40,1	36,8	45,0
TP120_B		198467,80	488561,25	5,00	45,1	41,9	38,8	46,9
TP120_C		198467,80	488561,25	8,00	46,4	43,0	39,9	48,1
TP121_A		198460,25	488548,02	2,00	40,8	37,8	34,5	42,7
TP121_B		198460,25	488548,02	5,00	41,9	38,9	35,7	43,8
TP121_C		198460,25	488548,02	8,00	41,3	38,0	34,8	43,1
TP122_A		198461,45	488540,73	2,00	46,6	43,6	40,2	48,4
TP122_B		198461,45	488540,73	5,00	47,3	44,4	41,1	49,3
TP122_C		198461,45	488540,73	8,00	45,8	42,9	39,7	47,8
TP123_A		198454,85	488538,26	2,00	49,7	46,6	43,1	51,5
TP123_B		198454,85	488538,26	5,00	50,5	47,3	44,1	52,3
TP123_C		198454,85	488538,26	8,00	50,7	47,4	44,3	52,5

Alle getoonde dB-waarden zijn A-gewogen

Rapport: Resultatentabel
Model: eerste model Omgevingswet
LAeq totaalresultaten voor toetspunten
Groep: (hoofdgroep)
Groepsreductie: Nee

Naam Toetspunt	Omschrijving	X	Y	Hoogte	Dag	Avond	Nacht	Lden
TP124_A		198453,65	488545,19	2,00	48,1	45,0	41,5	49,8
TP124_B		198453,65	488545,19	5,00	49,1	45,8	42,6	50,9
TP124_C		198453,65	488545,19	8,00	49,6	46,2	43,1	51,3
TP125_A		198442,95	488551,05	2,00	33,8	30,7	27,6	35,7
TP125_B		198442,95	488551,05	5,00	36,6	33,5	30,3	38,4
TP125_C		198442,95	488551,05	8,00	39,7	36,4	33,1	41,4
TP126_A		198444,14	488543,76	2,00	45,3	42,3	38,9	47,1
TP126_B		198444,14	488543,76	5,00	45,5	42,6	39,3	47,5
TP126_C		198444,14	488543,76	8,00	45,8	42,8	39,6	47,7
TP127_A		198437,64	488541,24	2,00	50,0	46,9	43,5	51,8
TP127_B		198437,64	488541,24	5,00	50,6	47,4	44,2	52,4
TP127_C		198437,64	488541,24	8,00	50,8	47,6	44,4	52,6
TP128_A		198436,31	488548,15	2,00	48,3	45,1	41,6	50,0
TP128_B		198436,31	488548,15	5,00	49,3	46,0	42,8	51,1
TP128_C		198436,31	488548,15	8,00	49,8	46,5	43,3	51,6
TP129_A		198423,73	488552,05	2,00	45,7	42,4	39,0	47,4
TP129_B		198423,73	488552,05	5,00	47,2	43,8	40,6	48,9
TP129_C		198423,73	488552,05	8,00	46,7	43,4	40,1	48,4
TP12_A		198562,23	488845,53	2,00	48,3	45,1	41,6	50,0
TP12_B		198562,23	488845,53	5,00	48,7	45,4	41,9	50,3
TP12_C		198562,23	488845,53	8,00	49,1	45,8	42,2	50,6
TP130_A		198424,77	488544,71	2,00	45,8	42,9	39,5	47,7
TP130_B		198424,77	488544,71	5,00	46,1	43,2	39,9	48,1
TP130_C		198424,77	488544,71	8,00	46,1	43,1	39,9	48,0
TP131_A		198418,14	488542,41	2,00	50,5	47,4	44,0	52,3
TP131_B		198418,14	488542,41	5,00	51,0	47,8	44,6	52,8
TP131_C		198418,14	488542,41	8,00	51,1	47,8	44,7	52,9
TP132_A		198417,02	488549,27	2,00	50,0	46,7	43,3	51,7
TP132_B		198417,02	488549,27	5,00	50,7	47,4	44,3	52,5
TP132_C		198417,02	488549,27	8,00	50,7	47,3	44,1	52,4
TP13_A		198585,05	488842,16	2,00	44,7	41,5	37,7	46,2
TP13_B		198585,05	488842,16	5,00	45,7	42,5	38,7	47,2
TP13_C		198585,05	488842,16	8,00	46,2	43,0	39,1	47,7
TP14_A		198587,96	488835,73	2,00	37,1	34,5	29,7	38,5
TP14_B		198587,96	488835,73	5,00	40,5	37,7	33,6	42,2
TP14_C		198587,96	488835,73	8,00	41,6	38,8	34,7	43,2
TP15_A		198581,53	488834,20	2,00	38,6	35,4	31,8	40,2
TP15_B		198581,53	488834,20	5,00	40,8	37,4	34,1	42,4
TP15_C		198581,53	488834,20	8,00	42,9	39,5	36,3	44,6

Alle getoonde dB-waarden zijn A-gewogen

Rapport: Resultatentabel
Model: eerste model Omgevingswet
LAeq totaalresultaten voor toetspunten
Groep: (hoofdgroep)
Groepsreductie: Nee

Naam Toetspunt	Omschrijving	X	Y	Hoogte	Dag	Avond	Nacht	Lden
TP16_A		198578,54	488840,09	2,00	42,0	38,9	35,4	43,7
TP16_B		198578,54	488840,09	5,00	44,4	41,2	37,7	46,1
TP16_C		198578,54	488840,09	8,00	47,0	43,8	40,3	48,7
TP17_A		198609,93	488838,94	2,00	40,9	38,3	33,2	42,2
TP17_B		198609,93	488838,94	5,00	40,8	38,3	32,7	42,0
TP17_C		198609,93	488838,94	8,00	42,2	39,5	34,0	43,3
TP18_A		198612,92	488832,43	2,00	37,9	35,3	30,4	39,3
TP18_B		198612,92	488832,43	5,00	37,1	34,8	29,0	38,3
TP18_C		198612,92	488832,43	8,00	40,0	37,4	32,6	41,5
TP19_A		198606,41	488830,98	2,00	36,7	33,4	30,0	38,4
TP19_B		198606,41	488830,98	5,00	38,9	35,6	32,3	40,6
TP19_C		198606,41	488830,98	8,00	43,1	39,7	36,6	44,8
TP1_A		198577,24	488866,28	2,00	42,5	39,8	34,9	43,8
TP1_B		198577,24	488866,28	5,00	45,8	42,9	38,1	47,0
TP1_C		198577,24	488866,28	8,00	47,3	44,4	39,4	48,4
TP20_A		198603,50	488837,03	2,00	43,9	40,6	36,9	45,4
TP20_B		198603,50	488837,03	5,00	45,2	41,9	38,3	46,7
TP20_C		198603,50	488837,03	8,00	47,2	44,0	40,4	48,8
TP21_A		198559,20	488832,62	2,00	46,1	42,9	39,3	47,7
TP21_B		198559,20	488832,62	5,00	46,6	43,4	39,7	48,1
TP21_C		198559,20	488832,62	8,00	46,7	43,6	39,6	48,2
TP22_A		198559,59	488826,29	2,00	41,5	38,4	34,9	43,2
TP22_B		198559,59	488826,29	5,00	43,2	40,0	36,7	44,9
TP22_C		198559,59	488826,29	8,00	43,1	40,0	36,6	44,9
TP23_A		198554,50	488823,32	2,00	41,6	38,2	34,9	43,2
TP23_B		198554,50	488823,32	5,00	43,0	39,6	36,5	44,7
TP23_C		198554,50	488823,32	8,00	43,7	40,3	37,2	45,4
TP24_A		198554,12	488829,07	2,00	47,9	44,7	41,2	49,6
TP24_B		198554,12	488829,07	5,00	48,4	45,1	41,7	50,0
TP24_C		198554,12	488829,07	8,00	48,7	45,5	41,9	50,3
TP25_A		198577,34	488825,04	2,00	44,4	41,2	37,5	46,0
TP25_B		198577,34	488825,04	5,00	45,1	41,8	38,2	46,7
TP25_C		198577,34	488825,04	8,00	45,2	42,0	38,2	46,7
TP26_A		198580,14	488818,87	2,00	37,3	34,4	30,2	38,8
TP26_B		198580,14	488818,87	5,00	39,7	36,7	32,8	41,3
TP26_C		198580,14	488818,87	8,00	41,6	38,7	34,9	43,3
TP27_A		198573,60	488817,18	2,00	40,3	37,0	33,4	41,8
TP27_B		198573,60	488817,18	5,00	41,8	38,4	35,2	43,5
TP27_C		198573,60	488817,18	8,00	43,3	39,9	36,8	45,0

Alle getoonde dB-waarden zijn A-gewogen

Rapport: Resultatentabel
Model: eerste model Omgevingswet
LAeq totaalresultaten voor toetspunten
Groep: (hoofdgroep)
Groepsreductie: Nee

Naam Toetspunt	Omschrijving	X	Y	Hoogte	Dag	Avond	Nacht	Lden
TP28_A		198571,01	488823,60	2,00	44,1	40,9	37,3	45,7
TP28_B		198571,01	488823,60	5,00	45,3	42,1	38,7	47,0
TP28_C		198571,01	488823,60	8,00	47,2	44,0	40,6	48,9
TP29_A		198600,94	488817,37	2,00	40,4	37,3	33,2	41,9
TP29_B		198600,94	488817,37	5,00	41,7	38,6	34,7	43,3
TP29_C		198600,94	488817,37	8,00	43,3	40,2	36,3	44,8
TP2_A		198577,93	488860,15	2,00	40,9	38,1	34,0	42,6
TP2_B		198577,93	488860,15	5,00	43,4	40,5	36,5	45,0
TP2_C		198577,93	488860,15	8,00	44,2	41,3	37,0	45,7
TP30_A		198604,11	488811,03	2,00	37,0	34,5	29,4	38,4
TP30_B		198604,11	488811,03	5,00	36,6	34,4	28,5	37,8
TP30_C		198604,11	488811,03	8,00	39,1	36,6	31,8	40,6
TP31_A		198597,50	488809,58	2,00	38,2	34,9	31,4	39,8
TP31_B		198597,50	488809,58	5,00	41,6	38,2	35,0	43,3
TP31_C		198597,50	488809,58	8,00	43,8	40,4	37,3	45,6
TP32_A		198594,51	488815,64	2,00	41,3	38,1	34,6	43,0
TP32_B		198594,51	488815,64	5,00	43,8	40,5	37,2	45,5
TP32_C		198594,51	488815,64	8,00	46,9	43,6	40,3	48,5
TP33_A		198549,90	488815,64	2,00	44,8	41,6	37,8	46,3
TP33_B		198549,90	488815,64	5,00	45,6	42,3	38,6	47,1
TP33_C		198549,90	488815,64	8,00	45,9	42,8	38,9	47,4
TP34_A		198550,42	488809,58	2,00	41,0	37,7	34,2	42,6
TP34_B		198550,42	488809,58	5,00	42,6	39,4	36,0	44,3
TP34_C		198550,42	488809,58	8,00	42,5	39,4	35,9	44,2
TP35_A		198545,48	488806,24	2,00	42,2	38,7	35,5	43,8
TP35_B		198545,48	488806,24	5,00	43,0	39,6	36,5	44,7
TP35_C		198545,48	488806,24	8,00	44,0	40,6	37,5	45,7
TP36_A		198544,71	488812,19	2,00	47,7	44,5	40,9	49,3
TP36_B		198544,71	488812,19	5,00	48,3	45,0	41,6	50,0
TP36_C		198544,71	488812,19	8,00	48,6	45,3	41,8	50,2
TP37_A		198569,76	488807,10	2,00	44,0	40,7	37,1	45,5
TP37_B		198569,76	488807,10	5,00	44,9	41,6	38,2	46,5
TP37_C		198569,76	488807,10	8,00	45,0	41,7	38,1	46,6
TP38_A		198572,83	488800,58	2,00	37,4	34,3	30,5	39,0
TP38_B		198572,83	488800,58	5,00	38,9	35,7	32,1	40,5
TP38_C		198572,83	488800,58	8,00	40,6	37,6	34,0	42,3
TP39_A		198566,02	488799,23	2,00	40,4	36,9	33,8	42,1
TP39_B		198566,02	488799,23	5,00	41,9	38,4	35,4	43,6
TP39_C		198566,02	488799,23	8,00	44,1	40,7	37,7	45,8

Alle getoonde dB-waarden zijn A-gewogen

Rapport: Resultatentabel
Model: eerste model Omgevingswet
LAeq totaalresultaten voor toetspunten
Groep: (hoofdgroep)
Groepsreductie: Nee

Naam Toetspunt	Omschrijving	X	Y	Hoogte	Dag	Avond	Nacht	Lden
TP3_A		198572,72	488857,01	2,00	43,3	39,9	36,6	44,9
TP3_B		198572,72	488857,01	5,00	44,2	40,9	37,6	45,9
TP3_C		198572,72	488857,01	8,00	44,9	41,6	38,3	46,6
TP40_A		198563,43	488805,28	2,00	44,1	40,9	37,4	45,8
TP40_B		198563,43	488805,28	5,00	45,5	42,2	38,9	47,2
TP40_C		198563,43	488805,28	8,00	47,2	43,9	40,6	48,9
TP41_A		198592,12	488796,26	2,00	40,9	37,7	33,9	42,4
TP41_B		198592,12	488796,26	5,00	42,6	39,4	35,8	44,2
TP41_C		198592,12	488796,26	8,00	43,6	40,4	36,8	45,2
TP42_A		198595,09	488789,92	2,00	36,8	34,3	29,1	38,1
TP42_B		198595,09	488789,92	5,00	36,1	33,8	27,9	37,3
TP42_C		198595,09	488789,92	8,00	36,8	34,4	28,9	38,1
TP43_A		198588,18	488788,29	2,00	39,9	36,6	33,2	41,5
TP43_B		198588,18	488788,29	5,00	42,4	39,1	35,9	44,2
TP43_C		198588,18	488788,29	8,00	45,1	41,8	38,7	46,9
TP44_A		198585,40	488794,43	2,00	40,1	36,9	33,6	41,9
TP44_B		198585,40	488794,43	5,00	43,6	40,3	37,1	45,3
TP44_C		198585,40	488794,43	8,00	46,3	43,0	39,8	48,0
TP45_A		198539,81	488798,27	2,00	44,7	41,5	37,6	46,2
TP45_B		198539,81	488798,27	5,00	45,3	42,1	38,3	46,8
TP45_C		198539,81	488798,27	8,00	45,7	42,6	38,7	47,3
TP46_A		198540,60	488792,40	2,00	40,3	37,0	33,6	41,9
TP46_B		198540,60	488792,40	5,00	41,4	38,0	34,8	43,1
TP46_C		198540,60	488792,40	8,00	41,4	38,3	35,0	43,2
TP47_A		198535,34	488788,98	2,00	46,7	43,5	40,1	48,4
TP47_B		198535,34	488788,98	5,00	47,4	44,1	41,0	49,2
TP47_C		198535,34	488788,98	8,00	47,2	44,0	40,9	49,1
TP48_A		198534,81	488794,77	2,00	48,3	45,1	41,6	50,0
TP48_B		198534,81	488794,77	5,00	48,8	45,6	42,2	50,5
TP48_C		198534,81	488794,77	8,00	49,0	45,7	42,3	50,6
TP49_A		198559,97	488785,91	2,00	42,2	38,9	35,4	43,8
TP49_B		198559,97	488785,91	5,00	43,6	40,3	36,9	45,3
TP49_C		198559,97	488785,91	8,00	44,6	41,3	37,9	46,2
TP4_A		198572,26	488862,76	2,00	47,3	44,1	40,5	48,9
TP4_B		198572,26	488862,76	5,00	48,5	45,3	41,5	50,0
TP4_C		198572,26	488862,76	8,00	49,3	46,1	42,2	50,8
TP50_A		198563,30	488779,51	2,00	37,5	34,3	30,7	39,1
TP50_B		198563,30	488779,51	5,00	37,8	34,5	30,9	39,3
TP50_C		198563,30	488779,51	8,00	38,7	35,6	32,0	40,4

Alle getoonde dB-waarden zijn A-gewogen

Rapport: Resultatentabel
Model: eerste model Omgevingswet
LAeq totaalresultaten voor toetspunten
Groep: (hoofdgroep)
Groepsreductie: Nee

Naam Toetspunt	Omschrijving	X	Y	Hoogte	Dag	Avond	Nacht	Lden
TP51_A		198556,64	488777,94	2,00	42,0	38,7	35,5	43,8
TP51_B		198556,64	488777,94	5,00	44,6	41,3	38,2	46,4
TP51_C		198556,64	488777,94	8,00	46,6	43,3	40,2	48,4
TP52_A		198553,75	488783,81	2,00	42,3	38,9	35,6	43,9
TP52_B		198553,75	488783,81	5,00	44,3	40,9	37,8	46,0
TP52_C		198553,75	488783,81	8,00	46,2	42,9	39,7	48,0
TP53_A		198596,03	488769,02	2,00	40,5	37,4	33,3	41,9
TP53_B		198596,03	488769,02	5,00	42,1	39,0	35,1	43,7
TP53_C		198596,03	488769,02	8,00	43,0	39,8	36,0	44,5
TP54_A		198609,20	488758,17	2,00	35,2	32,3	28,3	36,9
TP54_B		198609,20	488758,17	5,00	36,7	33,8	29,7	38,3
TP54_C		198609,20	488758,17	8,00	40,0	36,9	33,3	41,7
TP55_A		198592,63	488760,75	2,00	42,2	38,9	35,8	44,0
TP55_B		198592,63	488760,75	5,00	43,7	40,3	37,3	45,5
TP55_C		198592,63	488760,75	8,00	46,6	43,3	40,2	48,4
TP56_A		198579,30	488771,49	2,00	42,0	38,7	35,3	43,6
TP56_B		198579,30	488771,49	5,00	44,2	40,9	37,7	45,9
TP56_C		198579,30	488771,49	8,00	46,6	43,3	40,1	48,4
TP57_A		198623,43	488756,81	2,00	38,5	35,3	31,4	40,0
TP57_B		198623,43	488756,81	5,00	40,0	36,9	32,7	41,4
TP57_C		198623,43	488756,81	8,00	41,7	38,6	34,5	43,2
TP58_A		198631,59	488747,87	2,00	39,1	36,1	32,5	40,8
TP58_B		198631,59	488747,87	5,00	39,6	36,7	33,2	41,5
TP58_C		198631,59	488747,87	8,00	39,1	36,3	32,7	41,0
TP59_A		198619,40	488748,84	2,00	41,7	38,4	35,1	43,4
TP59_B		198619,40	488748,84	5,00	44,3	41,0	37,9	46,1
TP59_C		198619,40	488748,84	8,00	45,3	42,0	39,0	47,1
TP5_A		198591,94	488859,01	2,00	43,4	40,6	36,1	44,9
TP5_B		198591,94	488859,01	5,00	45,1	42,2	37,5	46,4
TP5_C		198591,94	488859,01	8,00	46,3	43,4	38,5	47,6
TP60_A		198611,32	488757,19	2,00	37,6	34,5	30,9	39,2
TP60_B		198611,32	488757,19	5,00	39,6	36,4	32,9	41,3
TP60_C		198611,32	488757,19	8,00	44,4	41,2	37,9	46,2
TP61_A		198529,01	488763,22	2,00	45,6	42,4	38,8	47,2
TP61_B		198529,01	488763,22	5,00	46,8	43,5	40,1	48,4
TP61_C		198529,01	488763,22	8,00	46,4	43,1	39,6	48,0
TP62_A		198536,24	488760,42	2,00	42,7	39,6	36,0	44,4
TP62_B		198536,24	488760,42	5,00	43,5	40,2	36,9	45,2
TP62_C		198536,24	488760,42	8,00	40,7	37,5	33,8	42,3

Alle getoonde dB-waarden zijn A-gewogen

Rapport: Resultatentabel
Model: eerste model Omgevingswet
LAeq totaalresultaten voor toetspunten
Groep: (hoofdgroep)
Groepsreductie: Nee

Naam Toetspunt	Omschrijving	X	Y	Hoogte	Dag	Avond	Nacht	Lden
TP63_A		198531,50	488754,44	2,00	42,7	39,5	36,1	44,4
TP63_B		198531,50	488754,44	5,00	44,7	41,6	38,3	46,5
TP63_C		198531,50	488754,44	8,00	45,5	42,3	39,1	47,3
TP64_A		198524,90	488757,24	2,00	44,9	41,5	38,0	46,4
TP64_B		198524,90	488757,24	5,00	46,2	42,7	39,5	47,8
TP64_C		198524,90	488757,24	8,00	47,0	43,6	40,4	48,7
TP65_A		198557,14	488757,00	2,00	43,5	40,2	36,6	45,1
TP65_B		198557,14	488757,00	5,00	45,1	41,8	38,4	46,8
TP65_C		198557,14	488757,00	8,00	45,0	41,6	38,2	46,6
TP66_A		198560,25	488749,86	2,00	38,2	35,1	31,8	40,0
TP66_B		198560,25	488749,86	5,00	39,5	36,5	33,3	41,4
TP66_C		198560,25	488749,86	8,00	39,9	37,0	33,7	41,9
TP67_A		198552,79	488747,84	2,00	43,5	40,3	37,1	45,3
TP67_B		198552,79	488747,84	5,00	44,9	41,7	38,6	46,8
TP67_C		198552,79	488747,84	8,00	46,9	43,7	40,6	48,8
TP68_A		198549,91	488754,52	2,00	44,8	41,6	38,2	46,5
TP68_B		198549,91	488754,52	5,00	47,1	43,8	40,6	48,8
TP68_C		198549,91	488754,52	8,00	48,2	44,9	41,7	49,9
TP69_A		198601,89	488733,31	2,00	41,0	37,7	34,2	42,6
TP69_B		198601,89	488733,31	5,00	43,1	39,8	36,5	44,8
TP69_C		198601,89	488733,31	8,00	44,6	41,3	37,9	46,3
TP6_A		198594,77	488852,57	2,00	37,7	35,3	30,2	39,1
TP6_B		198594,77	488852,57	5,00	40,8	38,1	33,7	42,4
TP6_C		198594,77	488852,57	8,00	41,4	38,8	34,3	43,0
TP70_A		198603,84	488725,92	2,00	40,2	37,1	33,8	42,0
TP70_B		198603,84	488725,92	5,00	41,6	38,6	35,4	43,5
TP70_C		198603,84	488725,92	8,00	40,2	37,3	34,0	42,2
TP71_A		198596,92	488723,05	2,00	41,9	38,7	35,5	43,7
TP71_B		198596,92	488723,05	5,00	44,5	41,2	38,1	46,3
TP71_C		198596,92	488723,05	8,00	46,3	43,1	40,0	48,2
TP72_A		198594,59	488730,43	2,00	42,1	38,7	35,4	43,7
TP72_B		198594,59	488730,43	5,00	44,7	41,3	38,2	46,4
TP72_C		198594,59	488730,43	8,00	46,7	43,3	40,2	48,4
TP73_A		198578,59	488718,39	2,00	41,5	38,3	34,9	43,2
TP73_B		198578,59	488718,39	5,00	44,2	41,0	37,7	46,0
TP73_C		198578,59	488718,39	8,00	44,1	40,7	37,4	45,7
TP74_A		198585,27	488714,19	2,00	39,7	36,4	33,2	41,5
TP74_B		198585,27	488714,19	5,00	41,7	38,4	35,3	43,5
TP74_C		198585,27	488714,19	8,00	39,5	36,4	33,1	41,3

Alle getoonde dB-waarden zijn A-gewogen

Rapport: Resultatentabel
Model: eerste model Omgevingswet
LAeq totaalresultaten voor toetspunten
Groep: (hoofdgroep)
Groepsreductie: Nee

Naam Toetspunt	Omschrijving	X	Y	Hoogte	Dag	Avond	Nacht	Lden
TP75_A		198579,91	488709,14	2,00	42,8	39,6	36,4	44,6
TP75_B		198579,91	488709,14	5,00	45,6	42,4	39,3	47,5
TP75_C		198579,91	488709,14	8,00	47,3	44,1	41,0	49,2
TP76_A		198573,61	488713,18	2,00	44,5	41,4	38,1	46,3
TP76_B		198573,61	488713,18	5,00	47,0	43,8	40,6	48,8
TP76_C		198573,61	488713,18	8,00	48,4	45,2	42,0	50,2
TP77_A		198557,30	488720,56	2,00	42,8	39,6	36,1	44,5
TP77_B		198557,30	488720,56	5,00	44,4	41,1	37,8	46,1
TP77_C		198557,30	488720,56	8,00	44,1	40,8	37,4	45,8
TP78_A		198563,66	488714,95	2,00	40,0	36,8	33,6	41,8
TP78_B		198563,66	488714,95	5,00	42,2	38,9	35,8	44,0
TP78_C		198563,66	488714,95	8,00	39,2	36,0	32,9	41,0
TP79_A		198557,45	488710,70	2,00	43,7	40,5	37,4	45,5
TP79_B		198557,45	488710,70	5,00	46,0	42,8	39,7	47,9
TP79_C		198557,45	488710,70	8,00	47,4	44,2	41,1	49,2
TP7_A		198588,03	488851,19	2,00	39,9	36,6	32,9	41,4
TP7_B		198588,03	488851,19	5,00	41,4	38,1	34,5	42,9
TP7_C		198588,03	488851,19	8,00	43,6	40,3	36,9	45,2
TP80_A		198551,47	488715,67	2,00	42,6	39,4	36,1	44,3
TP80_B		198551,47	488715,67	5,00	46,3	43,1	39,9	48,1
TP80_C		198551,47	488715,67	8,00	48,6	45,3	42,1	50,4
TP81_A		198536,81	488720,22	2,00	39,5	36,3	32,7	41,1
TP81_B		198536,81	488720,22	5,00	42,2	39,0	35,6	43,9
TP81_C		198536,81	488720,22	8,00	42,5	39,2	35,9	44,2
TP82_A		198543,39	488715,05	2,00	40,2	37,0	33,7	42,0
TP82_B		198543,39	488715,05	5,00	41,7	38,5	35,4	43,6
TP82_C		198543,39	488715,05	8,00	42,0	38,7	35,5	43,8
TP83_A		198537,33	488709,92	2,00	42,5	39,2	36,1	44,3
TP83_B		198537,33	488709,92	5,00	45,1	41,9	38,8	46,9
TP83_C		198537,33	488709,92	8,00	47,3	44,1	40,9	49,1
TP84_A		198530,80	488714,97	2,00	46,2	42,9	39,6	47,9
TP84_B		198530,80	488714,97	5,00	48,1	44,9	41,6	49,9
TP84_C		198530,80	488714,97	8,00	49,0	45,8	42,5	50,8
TP85_A		198507,10	488722,74	2,00	45,0	41,8	38,2	46,6
TP85_B		198507,10	488722,74	5,00	47,1	43,8	40,5	48,8
TP85_C		198507,10	488722,74	8,00	47,3	43,9	40,6	48,9
TP86_A		198514,72	488719,94	2,00	40,6	37,3	34,1	42,3
TP86_B		198514,72	488719,94	5,00	41,2	37,8	34,8	43,0
TP86_C		198514,72	488719,94	8,00	38,9	35,6	32,4	40,6

Alle getoonde dB-waarden zijn A-gewogen

Rapport: Resultatentabel
Model: eerste model Omgevingswet
LAeq totaalresultaten voor toetspunten
Groep: (hoofdgroep)
Groepsreductie: Nee

Naam Toetspunt	Omschrijving	X	Y	Hoogte	Dag	Avond	Nacht	Lden
TP87_A		198512,23	488712,68	2,00	45,5	42,3	39,0	47,3
TP87_B		198512,23	488712,68	5,00	46,6	43,4	40,3	48,4
TP87_C		198512,23	488712,68	8,00	47,4	44,2	41,1	49,2
TP88_A		198505,63	488715,20	2,00	46,9	43,7	40,3	48,6
TP88_B		198505,63	488715,20	5,00	48,7	45,4	42,2	50,4
TP88_C		198505,63	488715,20	8,00	49,3	46,0	42,9	51,1
TP89_A		198518,45	488745,19	2,00	45,0	41,7	38,0	46,5
TP89_B		198518,45	488745,19	5,00	46,1	42,8	39,2	47,6
TP89_C		198518,45	488745,19	8,00	45,3	42,1	38,4	46,9
TP8_A		198585,28	488856,94	2,00	42,7	39,8	36,0	44,4
TP8_B		198585,28	488856,94	5,00	43,3	40,3	36,4	44,9
TP8_C		198585,28	488856,94	8,00	46,4	43,3	39,4	48,0
TP90_A		198520,02	488737,52	2,00	37,1	33,9	30,7	38,9
TP90_B		198520,02	488737,52	5,00	41,2	38,1	34,8	43,0
TP90_C		198520,02	488737,52	8,00	39,8	36,8	33,6	41,7
TP91_A		198512,85	488735,25	2,00	46,3	43,1	39,8	48,0
TP91_B		198512,85	488735,25	5,00	47,5	44,1	41,0	49,2
TP91_C		198512,85	488735,25	8,00	46,8	43,4	40,4	48,6
TP92_A		198511,14	488742,63	2,00	47,0	43,8	40,3	48,6
TP92_B		198511,14	488742,63	5,00	48,3	45,0	41,7	50,0
TP92_C		198511,14	488742,63	8,00	48,5	45,1	41,9	50,1
TP93_A		198491,28	488663,68	2,00	43,9	40,7	37,0	45,5
TP93_B		198491,28	488663,68	5,00	45,1	41,8	38,3	46,7
TP93_C		198491,28	488663,68	8,00	43,9	40,6	37,1	45,5
TP94_A		198492,72	488655,84	2,00	42,9	39,6	36,2	44,5
TP94_B		198492,72	488655,84	5,00	43,6	40,3	37,1	45,4
TP94_C		198492,72	488655,84	8,00	43,5	40,4	37,2	45,4
TP95_A		198485,50	488653,46	2,00	45,0	41,6	38,3	46,6
TP95_B		198485,50	488653,46	5,00	46,0	42,5	39,5	47,7
TP95_C		198485,50	488653,46	8,00	48,1	44,9	41,7	49,9
TP96_A		198484,20	488660,94	2,00	46,9	43,6	40,1	48,5
TP96_B		198484,20	488660,94	5,00	48,0	44,7	41,5	49,7
TP96_C		198484,20	488660,94	8,00	48,6	45,3	42,1	50,3
TP97_A		198521,43	488654,22	2,00	43,2	39,8	36,3	44,7
TP97_B		198521,43	488654,22	5,00	44,1	40,7	37,4	45,7
TP97_C		198521,43	488654,22	8,00	43,3	39,9	36,6	44,9
TP98_A		198518,54	488639,53	2,00	44,5	41,5	38,2	46,4
TP98_B		198518,54	488639,53	5,00	45,2	42,0	38,9	47,0
TP98_C		198518,54	488639,53	8,00	44,8	41,7	38,5	46,7

Alle getoonde dB-waarden zijn A-gewogen

Rapport: Resultatentabel
Model: eerste model Omgevingswet
LAeq totaalresultaten voor toetspunten
Groep: (hoofdgroep)
Groepsreductie: Nee

Naam Toetspunt	Omschrijving	X	Y	Hoogte	Dag	Avond	Nacht	Lden
TP99_A		198508,01	488630,31	2,00	44,7	41,5	38,1	46,4
TP99_B		198508,01	488630,31	5,00	45,8	42,5	39,3	47,5
TP99_C		198508,01	488630,31	8,00	46,6	43,3	40,3	48,4
TP9_A		198567,21	488848,97	2,00	45,6	42,5	38,5	47,1
TP9_B		198567,21	488848,97	5,00	46,4	43,3	39,2	47,8
TP9_C		198567,21	488848,97	8,00	46,9	43,9	39,4	48,2

Alle getoonde dB-waarden zijn A-gewogen

BIJLAGE 09

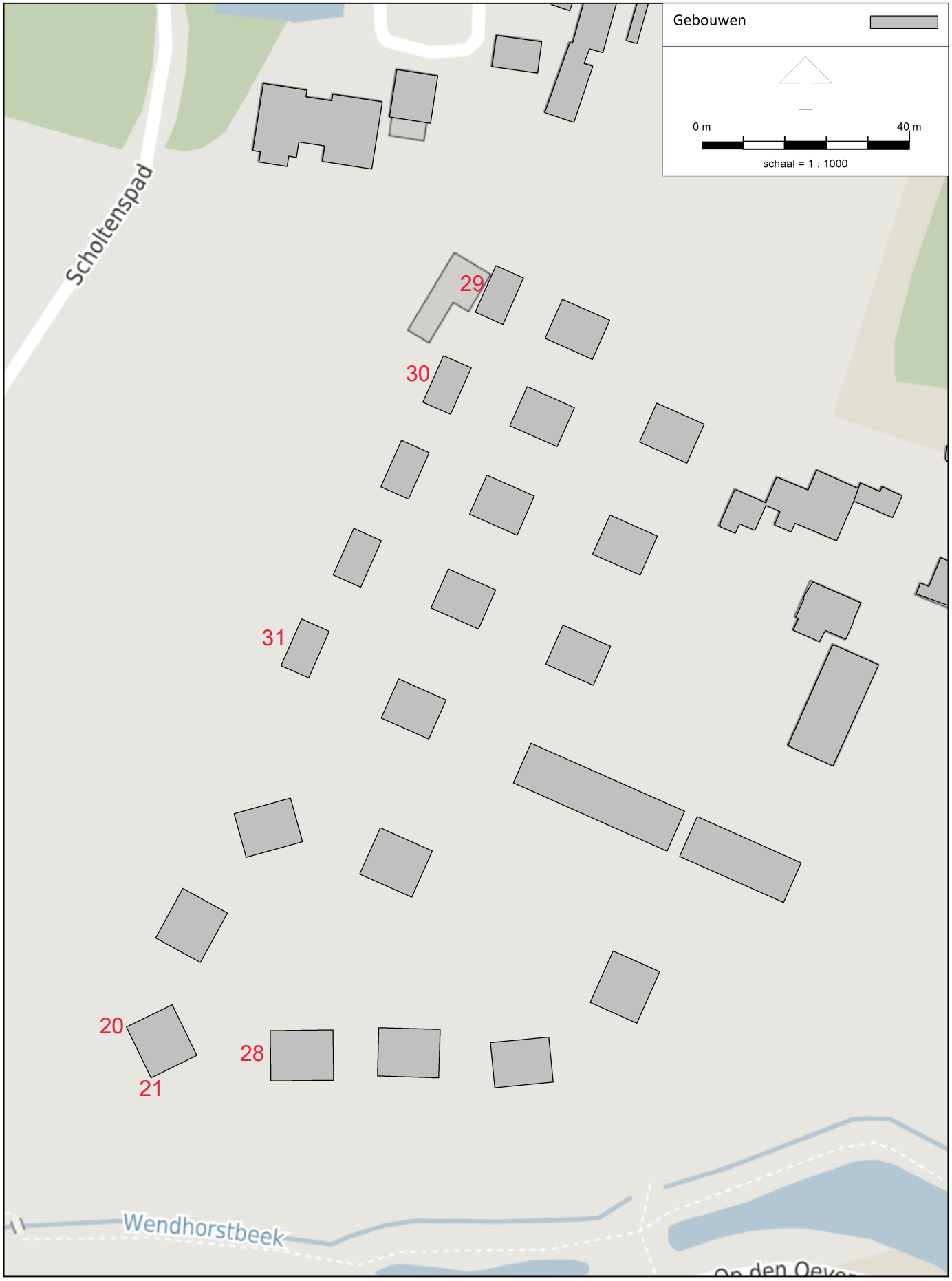

Omgevingswet, wegverkeer, [versie van Gebied - eerste model Omgevingswet] , Geomilieu V2023.3 Licentiehouder: Ancoor

Woningnummers t.b.v. registratie noorderlijke deel Bovenkamp fase 3

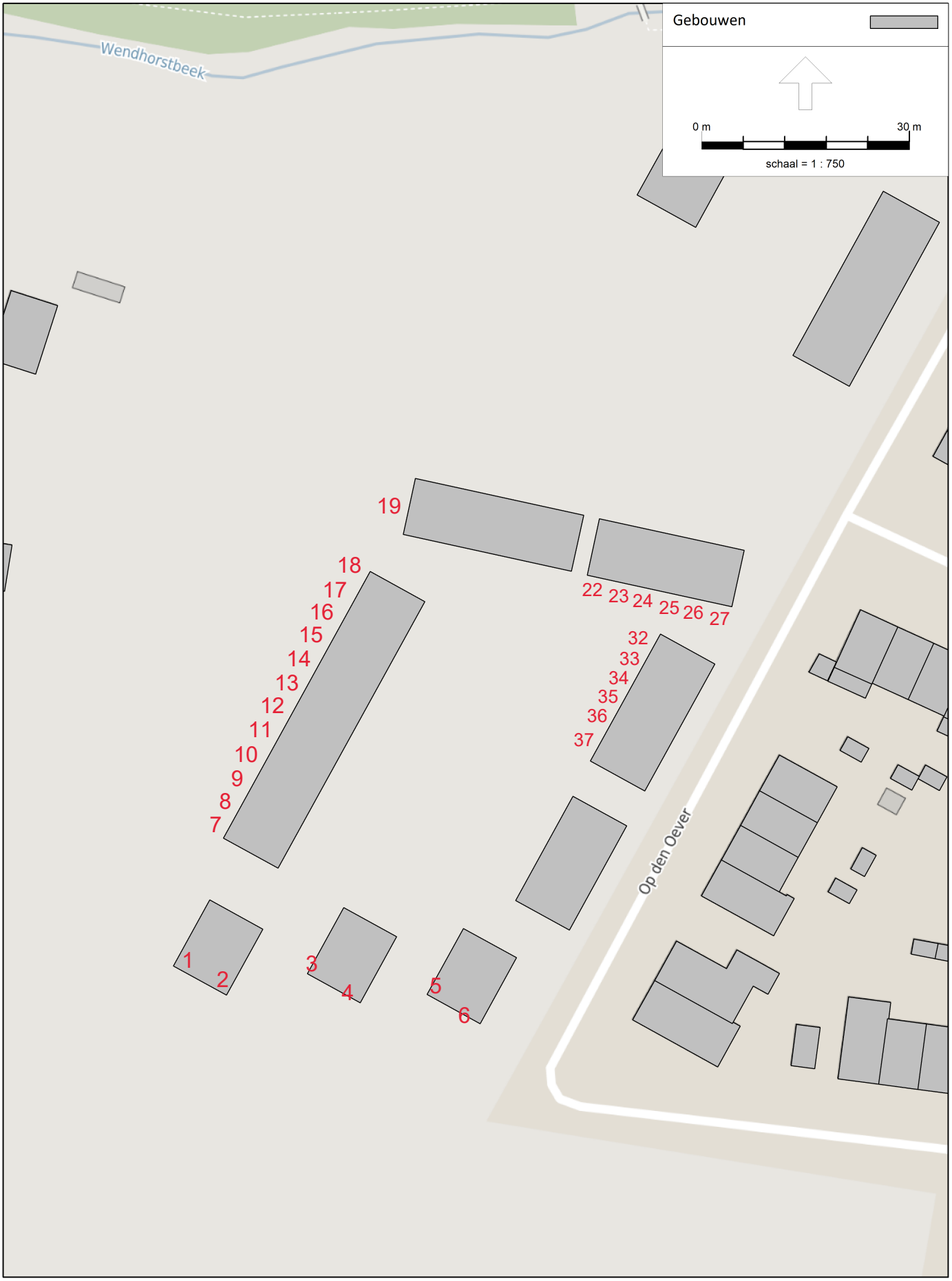

Woningnummers t.b.v. registratie zuiderlijke deel Bovenkamp fase 3

Aantal eenheden	Max. geluidbelasting	Punten	Aantal eenheden	Max. geluidbelasting	Punten
	50	0		70	8900
12	51	1000		71	9200
12	52	1300		72	9500
6	53	1600		73	9800
	54	1900		74	10100
	55	2100		75	10300
	56	2400		76	10600
	57	2700		77	10900
	58	3000		78	11200
	59	3300		79	11500
	60	3600		80	11800
	61	3900		81	12100
	62	4100		82	12400
	63	4400		83	12700
	64	4700		84	13000
	65	5000		85	13300
	66	7800		86	13500
	67	8100		87	13800
	68	8300		88	14100
	69	8600		89	14400
	70	8900		90	14700

Totaal aantal Reductiepunten ontwikkeling: 37200

Omschrijving Bronmaatregelen deklagen	Maatregel punten	Randvoorwaarden	Maatregel m2
Stille elementenverharding per 10 m2	3	Enkel bij saneringen	1240
Dicht Asfalt Beton [DAB] per 10 m2	5	Enkel bij saneringen	744
Steenmastiekasfalt [SMA] per 10 m2	5	Enkel bij saneringen	744
Zeer Open asfalt [ZOAB] per 10 m2	4	Geen remmend verkeer/snelheid > 70 km	930
2-laags ZOAB tov DAB per 10 m2	26	Geen remmend verkeer/snelheid > 70 km	143
2-laags ZOAB tov ZOAB per 10 m2	22	Geen remmend verkeer/snelheid > 70 km	169
Dunne Deklaag tov DAB per 10 m2	13	Niet op kruisingen en rotondes	286
Dunne Deklaag tov ZOAB per 10 m2	9	Niet op kruisingen en rotondes	413
Dunne Deklaag tov Elementen per 10 n	16	Niet op kruisingen en rotondes	233

Omschrijving Overdrachtsmaatergel geluidschermer	Maatregel punten	Maatregel m1
Geluidscherm hoogte 1 meter	53	702
Geluidscherm hoogte 2 meter	93	400
Geluidscherm hoogte 3 meter	133	280
Geluidscherm hoogte 4 meter	173	215
Geluidscherm hoogte 5 meter	212	175
Geluidscherm hoogte 6 meter	251	148
Geluidscherm hoogte 7 meter	289	129
Geluidscherm hoogte 8 meter	327	114
Geluidscherm hoogte 9 meter	371	100

Omschrijving Noodzakelijke Overdrachtsmaatregel	Maatregel punten	Noodzakelijke lengte in m1		Punten
Geluidscherm hoogte 4 meter	173	730	Worst-case	126290

Conclusie DOELMATIGHEIDSTOETS:

Reductiepunten	37200
Maatregelpunten	126290

Financieel ONDOELMATIG