Gemeente Duiven
Ontvangstdatum : 14-10-2024
Documentnummer: D2024-00012017

Wijzigingsblad voor Programma van Eisen S240033 Bloesemgaarde te Groessen

F. Stevens *Senior KNA Archeoloog / Senior KNA prospector* *03-10-2024*

Op 4 juni 2024 is er een Programma van Eisen voor een proefsleuvenonderzoek opgesteld voor een terrein in Groessen. Het gaat om het onderstaande plangebied in Afbeelding 1. De gezamenlijke oppervlakte van beide delen bedraagt circa 2,2 hectare.

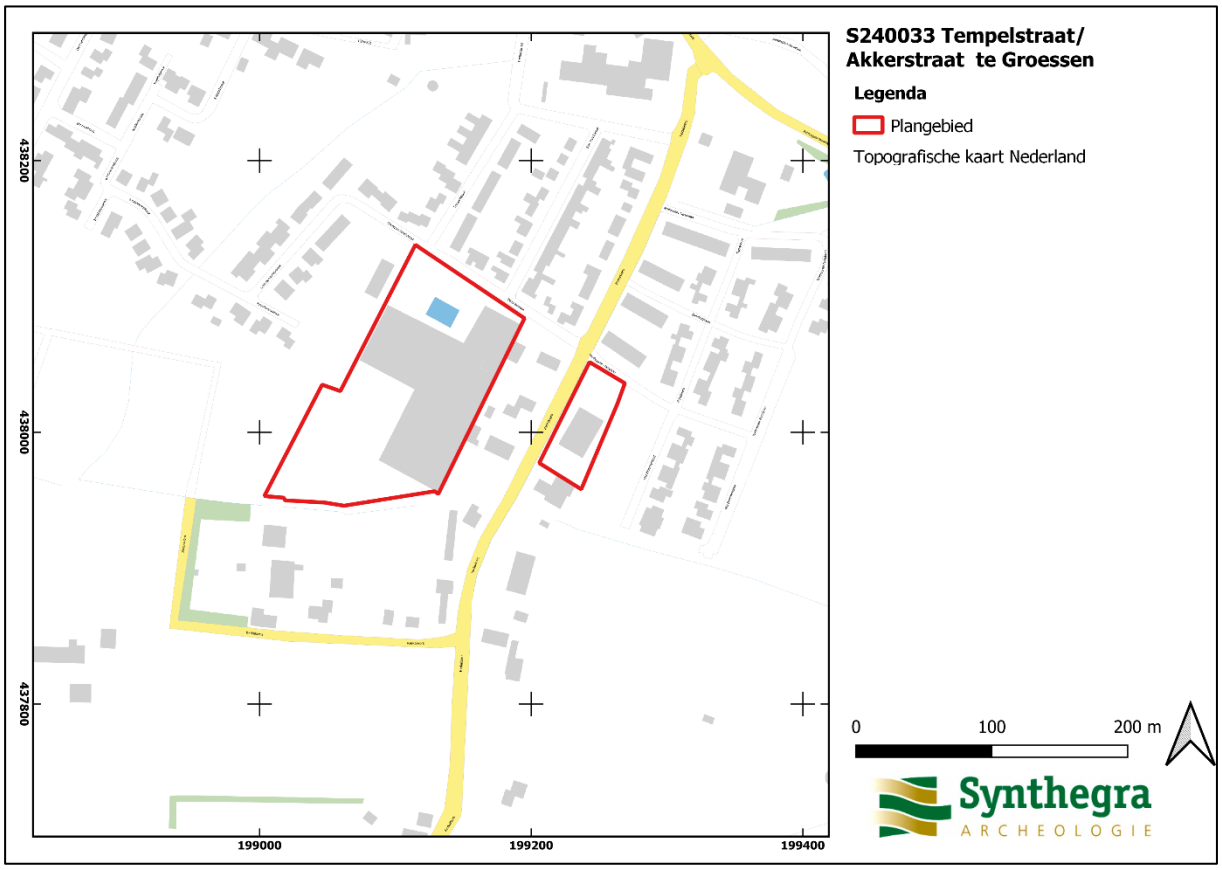

Afbeelding 1. Origineel plangebied.

Sinds het vaststellen van dit Programma van Eisen (PvE) is het plangebied gewijzigd. Het rechterdeel van het plangebied is komen te vervallen.

Dit houdt in dat het resterende plangebied heeft een oppervlakte van 1, 88 hectare waarvan 1,11 hectare zal worden onderzocht. Effectief betekent dit met betrekking tot het Programma van Eisen dat een aantal passages aangepast dienen te worden:

Pag. 4: Administratieve gegevens 1,88 hectare i.p.v. 2,16 hectare.

Pag. 5: Afbeelding 1 Wordt vervangen door onderstaande afbeelding:

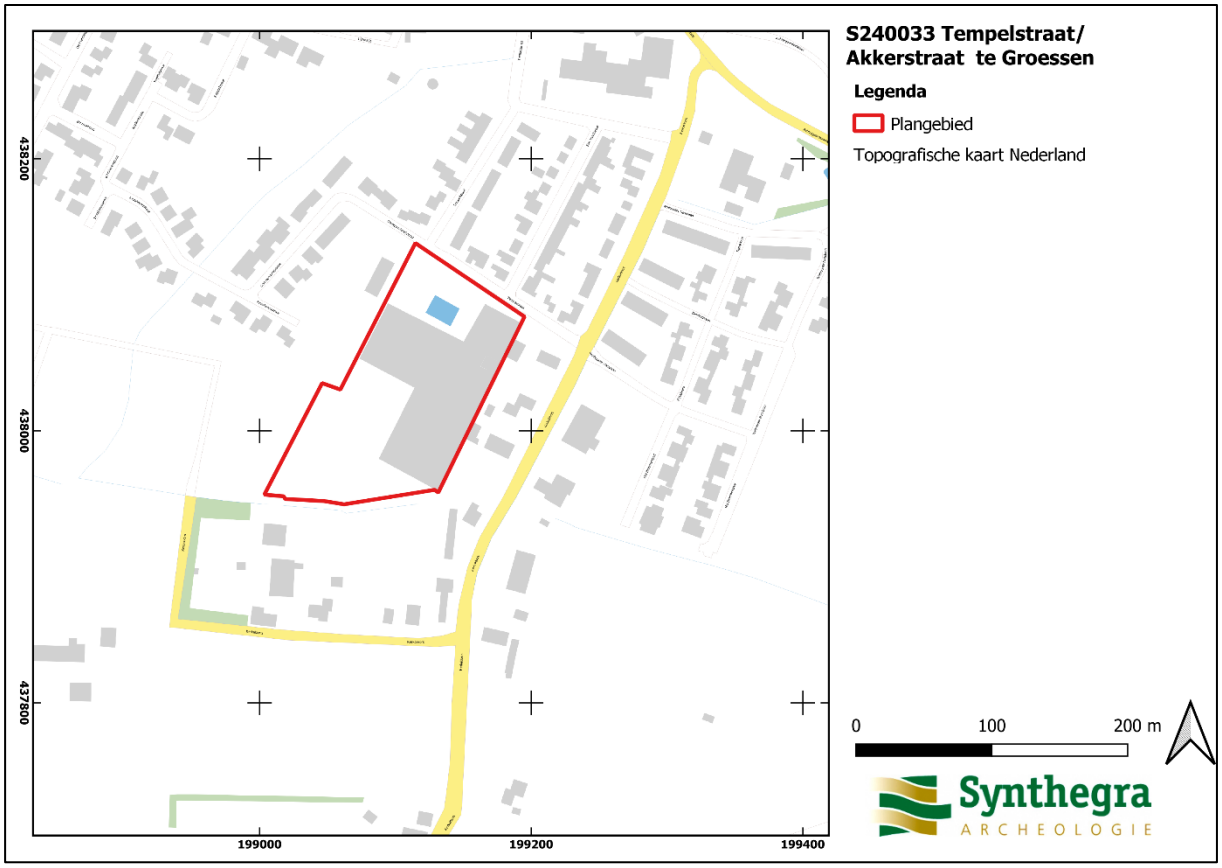

Pagina 7 Afbeelding 3 deelgebieden dient te worden vervangen door onderstaande afbeelding:

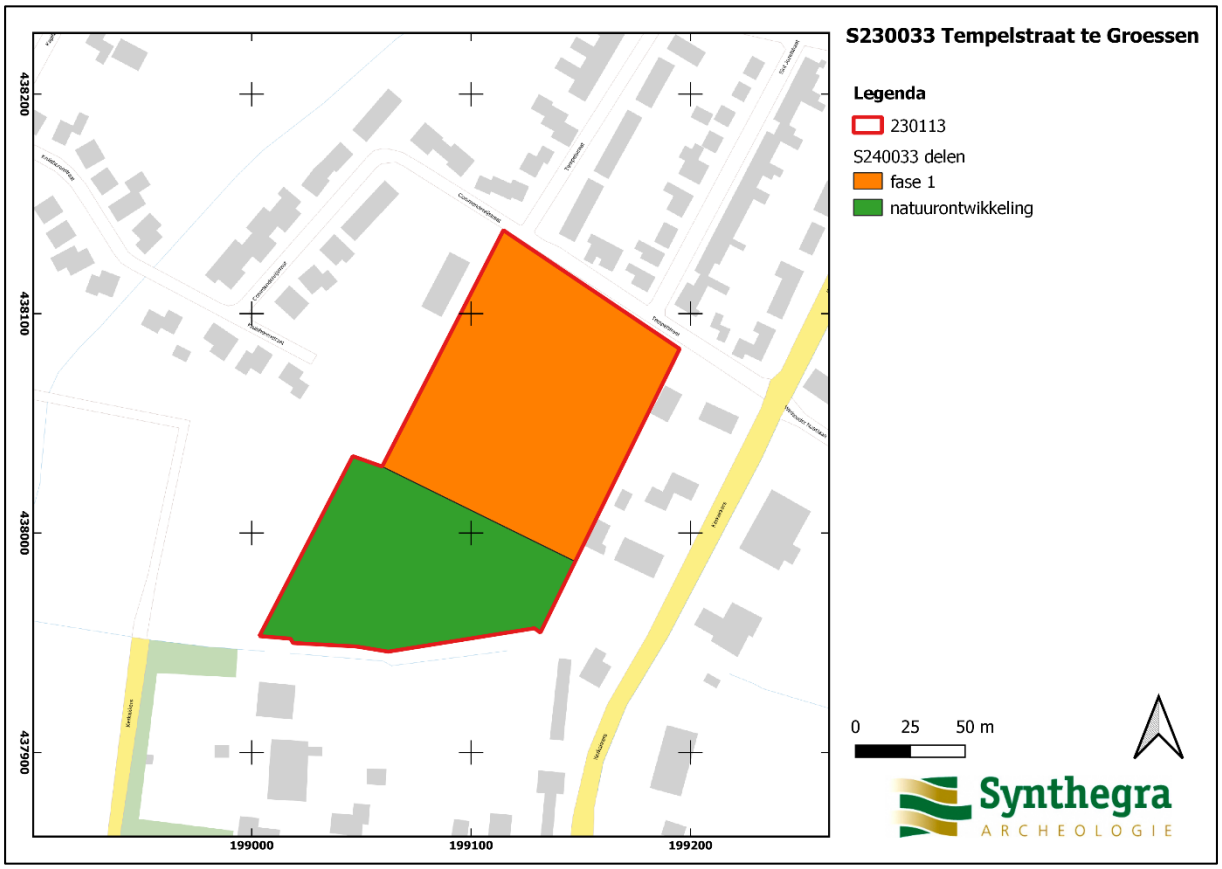

pagina 16: Eerste alinea dient te vervangen worden door onderstaande tekst:

In de deelgebied fase 1 van het plangebied zullen 6 proefsleuven (1200 m2 ofwel circa 11% dekkingsgraad van 1,11 hectare) worden aangelegd conform de situering zoals die is aangegeven in afbeelding 4. De locatie van de geplande proefsleuven is gebaseerd op locatie van de geplande grondverstoring en de selectie van een deel van het plangebied voor vervolgonderzoek naar aanleiding van de plannen zoals uiteengezet in H2. De geplande proefsleuven hebben een lengte van 50 meter en een breedte van 4 meter, oftewel een oppervlakte van 200 m² per put. Tevens wordt er ruimte nodig geacht om eventueel 50 m2 extra te onderzoeken in het geval dit nodig is om onderzoeksvragen te beantwoorden.

Pagina 16: afbeelding 4 dient te vervangen te worde door onderstaande afbeelding.

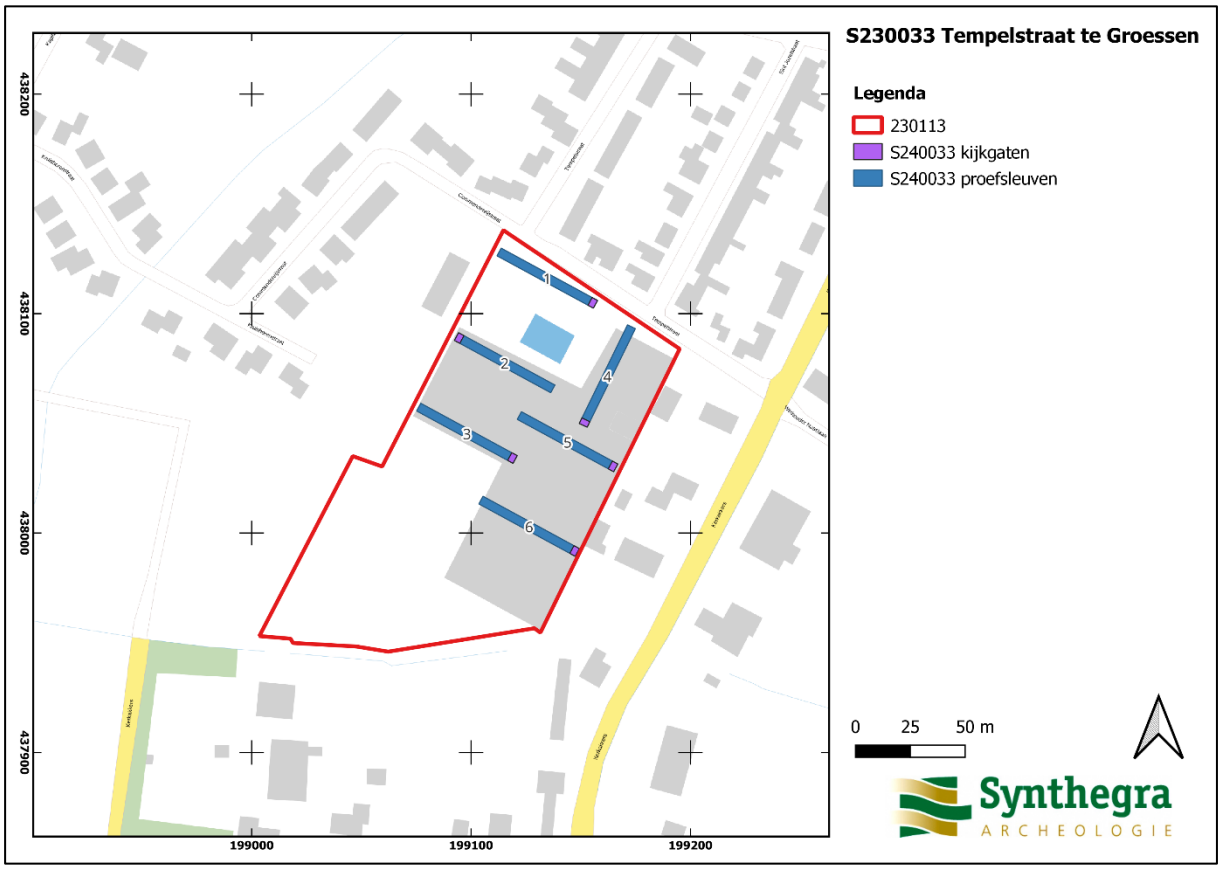

Pagina 19 6.2 Strategie De eerste alinea dient vervangen worden door de onderstaande alinea:

Omdat in het deelgebied fase 1eerst zal worden ingericht wordt het onderzoek in twee delen uitgevoerd. Het onderzoek in fase 1 zal uitgevoerd worden nadat de kassen zijn gesloopt. Hierdoor kan er een selectiebesluit per deelgebied worden genomen na afronding van het veldwerk voor dat deel. Indien er in de toekomst duidelijkheid gaat zijn over het gedeelte met natuurontwikkelingen en de hierbij gepaarde ingrepen zal dit bij de rapportages van een van de twee deelgebieden kunnen worden toegevoegd (met addendum op het PvE), of ook als los project en bijbehorend rapport kunnen worden gezien.

Goedkeuring van het wijzigingsblad:	Paraaf en datum
Opsteller Synthegra B.V. Frank Stevens T: 06-44766965 f.stevens@synthegra.nl Opdrachtgever Lithos Projecten B.V. Spaceshuttle 38 3824 ML Amersfoort Bevoegd gezag Gemeente Duiven Dhr. O. Eurlings Koning Willem-Alexanderplein 1, 6921 ES Duiven Adviseur: S. Diependaal MA, Regioarcheoloog Eusebiusbuitensingel 53 / Postbus 9200 6800 HA Arnhem 06-21694630	