Sigma Geo- & Milieutechniek B.V.
Phileas Foggstraat 153
7825 AW Emmen
Tel. (0591) 65 91 28
www.sigma-gm.nl
email info@sigma-gm.nl

Onderwerp:	**verkennend milieukundig bodemonderzoek volgens NEN-5740 Middelaarseweg naast nr. 4b te Hoevelaken**
Projectnummer:	**25-M11893**
Opdrachtgever:	**BügelHajema Adviseurs**
Datum:	**7-10-2025**

onderwerp	**verkennend milieukundig bodemonderzoek volgens NEN 5740 Middelaarseweg naast nr. 4b te Hoevelaken**
datum	7-10-2025
projectnummer	25-M11893
in opdracht van	BügelHajema Adviseurs Vaart NZ 50 9401 GN Assen
uitgevoerd door	Sigma Geo- & Milieutechniek B.V. Phileas Foggstraat 153 7825 AW Emmen tel: (0591) 659128

Sigma Geo- & Milieutechniek B.V. is gecertificeerd volgens de norm NEN-EN-ISO 9001:2015, het uitvoeren van milieukundige bodemonderzoeken en geotechnische onderzoeken

Sigma Geo- & Milieutechniek B.V. is gecertificeerd volgens “Beoordelingsrichtlijn voor het procescertificaat Monsterneming Bouwstoffenbesluit SIKB 1000 protocol 1001: Monsterneming grond voor partijkeuringen”

Sigma Geo- & Milieutechniek B.V. is gecertificeerd volgens “Beoordelingsrichtlijn voor het procescertificaat Veldwerk bij milieuhygiënisch bodemonderzoek SIKB 2000, protocollen 2001, 2002 en 2018”

(het onderhavige onderzoek heeft uitsluitend betrekking op de beoordelingsrichtlijn BRL SIKB 2000, protocol 2001 en 2002)

Niets uit deze uitgave mag worden vermenigvuldigd en/of openbaar worden gemaakt door middels van druk, fotokopie, microfilm of anderszins zonder voorafgaande, schriftelijke toestemming van de opdrachtgever of Sigma Geo- & Milieutechniek B.V.

Inhoudsopgave

1 INLEIDING 3
1.1 Algemeen 3
1.2 Aanleiding van het bodemonderzoek 3
1.3 Doel van het onderzoek 3
1.4 Referentiekader van het onderzoek 4
1.5 Opbouw van het rapport 4
2 VOORONDERZOEK 5
2.1 Hypothese en onderzoeksstrategie 14
3 VELDONDERZOEK 15
3.1 Uitvoering van het veldonderzoek 15
3.2 Resultaten van het veldonderzoek 16
4 CHEMISCH-ANALYTISCH ONDERZOEK 18
4.1 Onderzoeksprogramma chemisch-analytisch onderzoek 18
4.2 Toetsingscriteria 19
4.3 Analyseresultaten en interpretatie 20
5 CONCLUSIES EN AANBEVELINGEN 22
6 LITERTUURLIJST 25
7 COLOFON 26

Bijlagen

1. Topografisch overzicht
1A. Historisch topografisch overzicht
2. Onderzoekslocatie met boorplan (1:500)
3. Boorprofielen onderzoekslocatie
4. Analysecertificaten
5. Toetsing analyseresultaten
6. Onafhankelijkheidsverklaring

1 INLEIDING

1.1 Algemeen

In opdracht van BügelHajema Adviseurs is in augustus / september 2025 door Sigma Geo- & Milieutechniek B.V. een verkennend milieukundig bodemonderzoek volgens NEN-5740 uitgevoerd op een deel van de locatie gelegen aan de Middelaarseweg naast nr. 4b te Hoevelaken (gemeente Nijkerk).
De plaats en situering van de onderzoekslocatie is weergegeven in bijlage 1 en 2.

In dit onderzoek worden allereerst de locatiegegevens, de historische gegevens ofwel het bodemgebruik in het verleden evenals de resultaten van eventuele voorgaande bodemonderzoeken besproken. Vervolgens wordt de bodemopbouw, geologie en geohydrologie besproken. Op basis van de resultaten van het vooronderzoek is een onderzoekshypothese opgesteld. Het verdere onderzoek is op basis van deze hypothese uitgevoerd.
De onderzoeksresultaten worden geïnterpreteerd. Aan de hand van de interpretatie van de onderzoeksresultaten wordt een eindconclusie geformuleerd.

kwaliteitsborging:
Sigma Geo- & Milieutechniek is gecertificeerd volgens de norm NEN-EN-ISO 9001:2015.

Het verkennend milieukundig bodemonderzoek is uitgevoerd volgens de richtlijnen uit het besluit uitvoeringskwaliteit Bodembeheer (KWALIBO). Zo is de gehanteerde onderzoeksstrategie opgesteld volgens de normen NEN-5725 en NEN-5740 en zijn de veld- en laboratoriumwerkzaamheden uitgevoerd volgens geldende beoordelingsrichtlijnen en accreditatieschema's.
De veldwerkzaamheden van Sigma Geo- & Milieutechniek zijn verricht onder het procescertificaat BRL SIKB 2000 (Veldwerk bij milieuhygiënisch bodemonderzoek) waarvoor Sigma Geo- & Milieutechniek is gecertificeerd en erkend door het ministerie van I&W. In het kader van het onderhavige onderzoek zijn de protocollen 2001 (plaatsen van handboringen en peilbuizen t.b.v. het nemen van grond- en grondwatermonsters) en 2002 (het nemen van grondwatermonsters) van toepassing.

Sigma Geo- & Milieutechniek verklaart bij deze volledig onafhankelijk te zijn in de uitvoering van het onderzoek en op geen enkele wijze gerelateerd te zijn aan de eigenaar van het te onderzoeken terrein.

1.2 Aanleiding van het bodemonderzoek

Aanleiding tot de uitvoering van dit verkennend milieukundig bodemonderzoek vormt de geplande herontwikkeling van de onderzoekslocatie en de geplande nieuwbouw van tijdelijke woningen.

1.3 Doel van het onderzoek

Het verkennend bodemonderzoek volgens NEN-5740 heeft tot doel inzicht te verkrijgen in de milieuhygiënische kwaliteit van de bodem en vast te stellen of er sprake is van bodemverontreiniging. Het doel van het verkennend bodemonderzoek is verder om vast te stellen of de bodemkwaliteit voldoet aan de toelaatbare kwaliteit voor het beoogde bodemgebruik.
Aan de hand van dit onderzoek wordt inzicht verkregen in hoeverre het bodemgebruik van de locatie heeft geleid tot verontreiniging.
Op basis van de onderzoeksresultaten kan een milieuhygiënische beoordeling worden gegeven ten aanzien van de beoogde c.q. de toekomstige gebruiksmogelijkheden van de locatie. Indien uit de onderzoeksresultaten blijkt dat er sprake is van bodemverontreiniging zal worden beoordeeld of vervolgonderzoek noodzakelijk geacht wordt.

1.4 Referentiekader van het onderzoek

Het vooronderzoek is uitgevoerd volgens gebruikelijke inzichten en methoden volgens de NEN-5725 (versie 2023); 'Bodem – Landbodem – Strategie voor het uitvoeren van milieuhygiënisch vooronderzoek.

Het verkennend bodemonderzoek is uitgevoerd volgens gebruikelijke inzichten en methoden volgens de NEN 5740+C1 (versie 2024); strategie voor het uitvoeren van verkennend bodemonderzoek – onderzoek naar de milieuhygiënische kwaliteit van bodem en grond'.

1.5 Opbouw van het rapport

In het voorliggende rapport komen de volgende aspecten aan de orde:
- vooronderzoek, (hoofdstuk 2)
- veldonderzoek, (hoofdstuk 3)
- chemisch-analytisch onderzoek, (hoofdstuk 4)
- conclusies en aanbevelingen, (hoofdstuk 5).

2 VOORONDERZOEK

Het vooronderzoek wordt voorafgaand aan het feitelijke onderzoek (veld- en chemisch-analytisch onderzoek) uitgevoerd. Het vooronderzoek omvat het verzamelen van informatie over het vroegere en huidige gebruik van de onderzoekslocatie en de omgeving, onder meer gericht op het vinden van mogelijke bronnen van bodembelasting.
De uitwerking van het vooronderzoek is uitgevoerd op de onderzoeksnorm NEN 5725, strategie voor het uitvoeren van milieuhygiënisch vooronderzoek.

In de NEN-5725 (2023) zijn negen aanleidingen tot vooronderzoek naar landbodems geformuleerd. Voor elke afzonderlijke aanleiding tot vooronderzoek dienen verschillende onderzoeksvragen te worden beantwoord. De verplicht te onderzoeken aspecten zijn per aanleiding omschreven in tabel 1.

tabel 1: onderzoeksaspecten milieuhygiënisch vooronderzoek

Onderzoeksaspecten		**Aanleiding tot vooronderzoek**								
		A	B	C	D1	D2	E	F	G	H
1. Locatiegegevens	Eigendomssituatie	O	O							
	Hoogteligging						✓			
2. Bodemopbouw en geohydrologie	Bodemopbouw	✓	✓		✓		✓	✓		✓
	Antropogene lagen in de bodem of bijzondere bestanddelen in de grond	✓	✓	✓	✓	O	✓	✓	✓	✓
	Geohydrologie	✓	✓						O_a	O_a
3. Verwachting t.a.v. de bodemkwaliteit	Geval van ernstige bodemverontreiniging?	✓		✓	✓	$✓_b$	✓	✓	✓	✓
	bodemkwaliteit o.b.v. bodemkwaliteitskaart	✓	0	✓	✓	$✓_b$	✓	✓	✓	✓
	bodemkwaliteit o.b.v. uitgevoerde bodemonderzoeken	✓	✓	✓	✓	O_b	✓		✓	✓
4. Gebruik en beïnvloeding van de locatie, verdachte activiteiten, activiteiten, ongewoon voorval	Voormalig	✓	0	✓	✓	✓	✓		✓	✓
	Huidig	✓	O_c		✓		✓	✓		
	Toekomstig	O	O_d				O			
	Asbestverdacht?	✓		✓	✓	✓	✓	✓	✓	✓

✓ Verplicht onderzoeksaspect. Indien dit onderzoeksaspect gelet op de achtergrond van het onderzoek niet van toepassing is, behoort dit in het rapport te worden vermeld en gemotiveerd

0 Optioneel

a) ingeval de grondwaterstand zich dieper dan 25 cm onder het ontgravingsvlak bevindt, kan geohydrologie buiten beschouwing blijven
b) het betreft hierbij de herkomstlocatie van de te beoordelen partij
c) bij eindonderzoek bodem verplicht, bij nulonderzoek bodem optioneel
d) bij nulonderzoek bodem verplicht, bij eindonderzoek bodem optioneel

afbakening onderzoekslocatie
Het onderhavige onderzoek, het geografisch besluitvormingsgebied, betreft het onderzochte onderzoekslocatie, zoals weergegeven in bijlage 2.

aanleiding vooronderzoek

Aanleiding tot de uitvoering van dit verkennend milieukundig bodemonderzoek vormt de geplande herontwikkeling van de onderzoekslocatie en de geplande nieuwbouw van tijdelijke woningen.

Het vooronderzoek is uitgevoerd op basis van aanleiding A, conform paragraaf 6.3.2 “uitvoeren van een bodemonderzoek, saneren van een milieubelastende activiteit en/of realiseren van een gebouw op een bodemgevoelige locatie” uit de NEN-5725 (2023).

geraadpleegde bronnen in het kader van het vooronderzoek

Voor het vooronderzoek zijn de volgende bronnen geraadpleegd:
- informatie verstrekt door de opdrachtgever/eigenaar;
- informatie van de Omgevingsdienst De Vallei (verkregen via email d.d. 28-07-2025);
- informatie van de asbestdakenkaart provincie Gelderland;
- informatie van de bodemkwaliteitskaarten regio De Vallei;
- informatie van de Omgevingsrapportage Gelderland;
- Bodemloket.nl;
- Topotijdreis.nl;
- Kadaster/BAG Viewer;
- grondwaterkaart van Nederland;
- AHN.nl;
- Dinoloket.nl;
- handelsbestand van de Kamer van Koophandel;
- terreininspectie voorafgaand aan de veldwerkzaamheden.

Het uitgevoerde vooronderzoek heeft betrekking tot de onderhavige onderzoekslocatie alsmede de aangrenzende percelen binnen een straal van 25 meter.
De onderzoeksvragen voor het opstellen van de onderzoekshypothese en de gekozen onderzoeksstrategie zijn, voor zover relevant, in de onderstaande paragrafen nader uitgewerkt.

locatiegegevens

In tabel 2 is een overzicht van de basisinformatie/locatiegegevens weergegeven.

tabel 2: overzicht basisinformatie

Adres	Middelaarseweg naast nr. 4b
Plaats	Hoevelaken
Gemeente	Nijkerk
Topografisch overzicht	Zie bijlage 1
Coördinaten	X = 160.872 Y= 464.515
Kadastrale aanduiding	Perceel Hoevelaken, sectie C nummer 5718 (deels)
Eigendomssituatie	Niet nagegaan.
Oppervlakte onderzoekslocatie (onbebouwde deel plangebied)	Ca. 6.165 m^2
Algemene omschrijving	De onderzoekslocatie betreft een deel van de locatie gelegen naast de Middelaarseweg nr. 4b te Hoevelaken. De onderzoekslocatie is onbebouwd, onverhard en in gebruik als weiland. De opdrachtgever is voornemens de nieuwbouw van diverse woningen te realiseren op de onderzoekslocatie.

	Hieronder wordt in figuur 1 de onderzoekslocatie weergegeven en rood omlijnd.  *figuur 1: globale ligging onderzoekslocatie (rood omlijnd)* Het onderhavige onderzoek heeft betrekking op het terreindeel zoals opgenomen in bijlage 2.
Bebouwing en bouwjaar (Kadaster BAG)	De onderzoekslocatie is onbebouwd.
Terreinverharding	De onderzoekslocatie is onverhard.
Ondergrondse infrastructuur	Geen informatie, bij grondwerk dient een KLIC-melding gedaan te worden.
Geplande herinrichting	De nieuwbouw van (tijdelijke) woningen op de onderzoekslocatie (zie figuur 2).  *figuur 2: geplande herinrichting*
bijzonderheden: -	

bodemgebruik op basis van topografische kaarten

In de onderstaande tabel 3 is de beschikbare informatie weergegeven over het historisch gebruik van de onderzoekslocatie en de directe omgeving.

tabel 3: beschrijving bodemgebruik

Omschrijving	Gebruik	Potentieel bodembedreigende activiteiten en situaties
Onderzoekslocatie		
Historisch (op basis van topografische kaarten, Topotijdreis)	Op basis van de topografische kaarten is op het zuidelijke deel van de locatie tussen 1974 en 1996, voor zover te beoordelen, tijdelijk enige bebouwing te herkennen. Voordien was de locatie onbebouwd en voor zover te beoordelen onderdeel van agrarische gronden.	Geen.
Directe omgeving (<25 m)		
Historisch (op basis van topografische kaarten, Topotijdreis)	Op topografische kaarten vanaf ca. 1970 is in de omgeving van de onderzoekslocatie reeds enige bebouwing te herkennen. Deze bebouwing is in de loop der jaren verder uitgebreid / gewijzigd.	Geen.
Huidig	In de directe omgeving van de onderzoekslocatie bevinden zich voornamelijk woningen. Noordzijde: Hoevelakensebeek; Oost- en zuidzijde: agrarische gronden; Westzijde: aangrenzend adres Middelaarseweg 4 en 4b.	Het is op voorhand onbekend of activiteiten in de directe omgeving negatieve invloed hebben (gehad) op de bodemkwaliteit t.p.v. de onderhavige onderzoekslocatie.

bedrijfsmatige activiteiten, bodembedreigende activiteiten en calamiteiten

In tabel 4 staat een overzicht weergegeven van de potentieel bodembedreigende activiteiten en calamiteiten op basis van de beschikbare informatie.

tabel 4: overzicht potentieel bodembedreigende activiteiten en calamiteiten

Gebruik	De onderzoekslocatie betreft de locatie gelegen aan de Middelaarseweg naast 4b te Hoevelaken. De onderzoekslocatie is onbebouwd, onverhard en in gebruik als weiland. Op basis van de topografische kaarten is op de onderzoekslocatie tussen 1974 en 1996, voor zover te beoordelen, plaatselijk enige bebouwing te herkennen. De onderzoekslocatie is lange tijd in gebruik als agrarische grond. Er is geen andere informatie omtrent evt. (voormalige) (bedrijfs)matige activiteiten, (voormalige) potentieel verdachte deellocaties (bronnen), (voormalige) bodembedreigende activiteiten of evt. (voormalige) potentieel bodembedreigende calamiteiten t.p.v. de onderzoekslocatie (t.p.v. het onderzoeksgebied). Op basis van de resultaten van het vooronderzoek zijn binnen het onderzoeksgebied geen andere concrete aanwijzingen van bodembedreigende milieubelastende activiteiten die geleid zouden kunnen hebben tot bodemverontreiniging.
Bouwvergunning	De onderzoekslocatie is onbebouwd.
Milieuvergunning	Niet bekend.
Handelsregister	De onderzoekslocatie wordt niet in het handelsregister van de Kamer van Koophandel vermeld.
Aanwezigheid brandstoftanks	Er is geen informatie bekend over de eventuele aanwezigheid van zowel boven- als ondergrondse brandstoftanks op de onderzoekslocatie. Er bestaat altijd de mogelijkheid dat boven- en/of ondergrondse brandstoftanks in het verleden geplaatst zijn zonder melding. De aanwezigheid van dergelijke tanks blijkt niet uit de verkregen informatie.
Aanwezigheid asbest	De onderzoekslocatie is onbebouwd. Op basis van de asbestdakenkaart van de provincie Gelderland zijn de daken van de bestaande bebouwing in de omgeving van de locatie deels wel en deels niet verdacht voor de aanwezigheid van asbest.  *figuur 3: asbestdakenkaart provincie Gelderland* Er is geen informatie bekend omtrent de aanwezigheid van asbest in de bestaande bebouwing (niet onderzocht). Er is geen informatie bekend omtrent de evt. aanwezigheid van asbest in de bodem t.p.v. het plangebied. In algemene zin wordt gesteld dat puinlagen en/of grondlagen waarin bijmenging van puin en/of ander sloopafval voorkomt worden verdacht voor aanwezigheid van asbest. Er bestaat altijd de mogelijkheid dat asbest (afval/puin) ed. is begraven. Op voorhand is hiervan geen informatie bekend.

vervolg tabel 4: overzicht potentieel bodembedreigende activiteiten en calamiteiten

Ophogingen/dempingen/stortingen	Er is geen informatie bekend omtrent evt. met bodemvreemd materiaal gedempte watergangen / sloten t.p.v. de onderzoekslocatie (binnen het onderzochte terreindeel). Er is geen informatie omtrent evt. opgebrachte gebiedsvreemde grond (ophogingen), verhardingsmateriaal, puinmateriaal en/of afval op de onderzoekslocatie.
Niet gesprongen explosieven	Geen informatie, in Nederland zijn er niet gesprongen explosieven (NGE) uit de Tweede Wereldoorlog in de grond achtergebleven. De (potentiële) aanwezigheid van niet gesprongen explosieven kan een bedreiging inhouden bij grondroerende werkzaamheden en kan tot vertraging leiden bij planvorming en uitvoering van werkzaamheden. NGE's worden met name aangetroffen ter plaatse van 'strategische doelen' zoals binnensteden, verbindingswegen, spoorwegen, bruggen en havens. Voor aanvullende informatie wordt verwezen naar de gemeente.
PFAS-verdachtheid	PFAS is een stofgroep van persistente, giftige fluorverbindingen die zijn toegepast in coatings van consumentenproducten als textiel, tapijt, leer en papieren in industriële producten zoals verf en blusschuim. Op en nabij locaties waar PFAS is toegepast,kan de bodem (grond en grondwater) verontreinigd zijn. Op of nabij de onderzoekslocatie bevinden zich voor zover bekend geen locaties die de bodem verdacht maken voor PFAS en GenX verbindingen als gevolg van puntbronnen. De kans op verontreiniging met PFAS in de grond t.p.v. de onderzoekslocatie t.g.v. puntbronnen wordt gering geacht. De bovengrond, diepere geroerde bodemlagen en de waterbodem zijn op basis van het Tijdelijk Handelingskader PFAS in heel Nederland verdacht op het diffuus voorkomen van PFAS als gevolg van atmosferische depositie en mobiliteit en het feit dat de stof niet of nauwelijks afbreekt. Verwacht wordt dat de bodem van de onderzoekslocatie diffuus onverdacht is voor PFAS en onverdacht is op GenX. Voor zover bekend is op de onderzoekslocatie geen sprake geweest van activiteiten die de locatie verdacht maken op het voorkomen van PFAS. Zo is er op de locatie (voor zover bekend) bijv. geen sprake geweest van: ♦ brand met gebruik van blusschuim; ♦ brandblusoefenterrein; ♦ bedrijfsactiviteiten bijv. op het gebied van: - teflonproductie; - galvanische industrie, textiel, papier(verwerking), lak- en verfindustrie, cosmetica; - afvalverbranding, stortplaatsen, waterzuiveringsinstallaties, ijzerinzamellocaties (inzamelen brandblussers).
Calamiteiten	Voor zover bekend is er geen informatie over evt. calamiteiten die hebben plaatsgevonden waarbij de bodem verontreinigd kan zijn geraakt.
Verdachte activiteiten < 25 m	In de directe omgeving van de onderzoekslocatie bevinden zich voornamelijk woningen en agrarische gronden. Het is op voorhand onbekend of activiteiten in de directe omgeving een negatieve invloed hebben (gehad) op de bodemkwaliteit t.p.v. de onderhavige onderzoekslocatie.

voorgaande bodemonderzoeken

In tabel 5 is een overzicht van voorgaande bodemonderzoeken en informatie van de bodemkwaliteitskaart weergegeven.

tabel 5: overzicht voorgaande bodemonderzoeken en bodemkwaliteitskaart

	voorgaande bodemonderzoeken
onderzoeksgebied omgeving < 25 m	► niet bekend, er is geen actuele informatie over de milieuhygiënische kwaliteit van de bodem t.p.v. het onderzoeksgebied beschikbaar. ► Verkennend bodemonderzoek en verkennend onderzoek asbest Middelaarseweg 4 te Hoevelaken d.d. 10-02-2009, Vink Milieutechnisch Adviesbureau B.V., projectnummer M08.0247. *Aanleiding* Aanleiding voor het bodemonderzoek is de aankoop en ontwikkeling van de locatie. *Omschrijving* De locatie wordt gebruikt voor volkstuintjes en grasland/weide. De bebouwing op de locatie bestaat alleen uit enkele schuurtjes in de volkstuinen. Voor een indruk van de locatie wordt verwezen naar de onderstaande foto's. Voorheen was op de locatie een boerderij met veehouderij (vanaf 1982) aanwezig.  Foto 1: Overzicht onderzoekslocatie richting noorden  Foto 2: Overzicht volkstuinen met schuurtjes *figuur 4: situatie locatie in 2009* *Visuele terreininspeciei* Op 22 januari 2009 heeft een visuele terreininspectie plaatsgevonden. Tijdens de visuele terreininspectie is opgemerkt dat de schuurtjes op de locatie zijn aan te merken als mogelijke bron van een bodemverontreiniging met asbest. Tijdens de visuele terreininspectie zijn geen mogelijk bodembelastende omstandigheden of activiteiten waargenomen op de onderzoekslocatie. Op het erf van de boerderij heeft een bovengrondse tank gestaan (buiten de onderzoekslocatie). De tank is buiten gebruik maar op de locatie nog steeds aanwezig. De tank wordt op korte termijn op last van de gemeente verwijderd. *Conclusies Vink* ▪ <u>volkstuinen (asbest)</u> In de vrijgekomen grond zijn geen asbestverdachte materialen waargenomen die kunnen duiden op een mogelijke bodemverontreiniging met asbest. Geconcludeerd wordt dat de grond in de volkstuinen niet is verontreinigd met asbesthoudend materiaal. De hypothese 'verdachte locatie met een plaatselijke bodembelasting met een duidelijke verontreinigingskern' wordt verworpen. ▪ <u>vm. beekloop</u> Geen van de geanalyseerde parameters in de grond is aangetroffen in een gehalte boven de achtergrondwaarde. Geconcludeerd wordt dat het dempingsmateriaal en de bodem van de voormalige beekloop niet aantoonbaar verontreinigd zijn. De hypothese 'verdachte locatie met een plaatselijke bodembelasting met een duidelijke verontreinigingskern' wordt verworpen.

	▪ overig terreindeel In de bovengrond van de westelijke helft van het weiland zijn gehalten boven de streefwaarde aan barium en cadmium aangetroffen. In het grondwater zijn gehalten boven de streefwaarde aan barium, koper, nikkel, zink en tetrachlooretheen aangetroffen. Geen van de overige geanalyseerde parameters in de grond en in het grondwater is aangetroffen in een gehalte boven de streefwaarde. De verhoogde gehalten aan metalen worden toegeschreven aan (lokale) van nature verhoogde achtergrondgehalten. De lichte verontreiniging met tetrachlooretheen in het grondwater is marginaal te noemen. Geconcludeerd wordt dat de hypothese 'onverdachte locatie' stand houdt. *Aanbevelingen Vink* De aangetroffen lichte verontreinigingen in de grond en in het grondwater zijn niet verontrustend en geven geen aanleiding tot nader bodemonderzoek. De aangetoonde milieuhygiënische bodemkwaliteit vormt geen belemmering voor het toekomstig gebruik van de locatie. Bij werkzaamheden bijvoorbeeld in het kader van herontwikkeling geldt dat de grond mag worden hergebruikt op het perceel. Buiten het perceel gelden samenstellingseisen met betrekking tot verschillende mogelijkheden voor hergebruik conform het Besluit bodemkwaliteit. 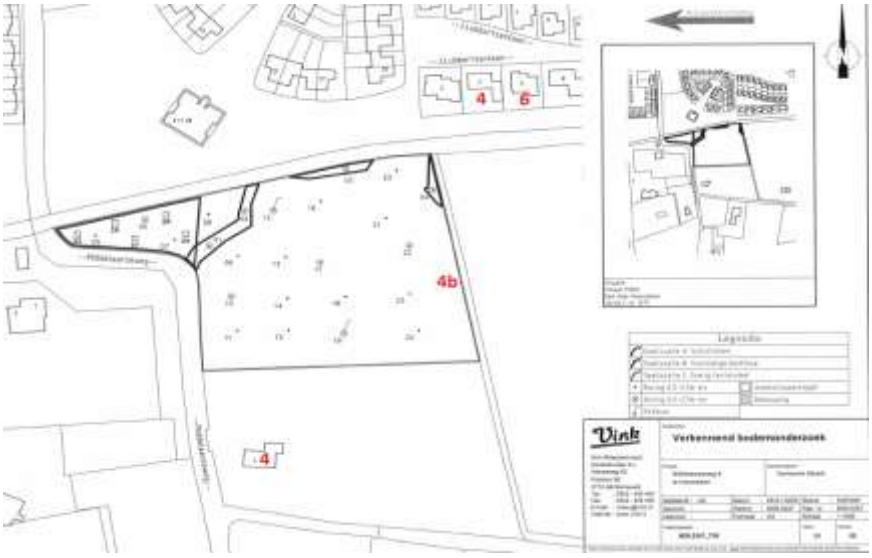 *figuur 5: situering monsterpunten*
Vermoeden van bodemverontreiniging op de locatie of een deel daarvan	►niet bekend.
informatie bodemkwaliteitskaart	Bodemfunctieklasse: klasse landbouw/natuur: Ontgravingskaart: ▪ bovengrond klasse landbouw/natuur; ▪ ondergrond klasse landbouw/natuur. Toepassingskaart: ▪ bovengrond klasse landbouw/natuur; ▪ ondergrond klasse landbouw/natuur. (Bron: bodemkwaliteitskaart regio De Vallei)

bodemopbouw, geohydrologie en antropogene beïnvloeding

De ondiepe geologie in het onderzoeksgebied is afgeleid van de Grondwaterkaart van Nederland (Dienst grondwaterverkenning TNO/DGGV) en ontleend aan het dinoloket (www.dinoloket.nl).
De bovenste laag, de deklaag, heeft een hoogte van ca. 2-5 m+NAP.
In figuur 6 staat de geohydrologische opbouw weergegeven.

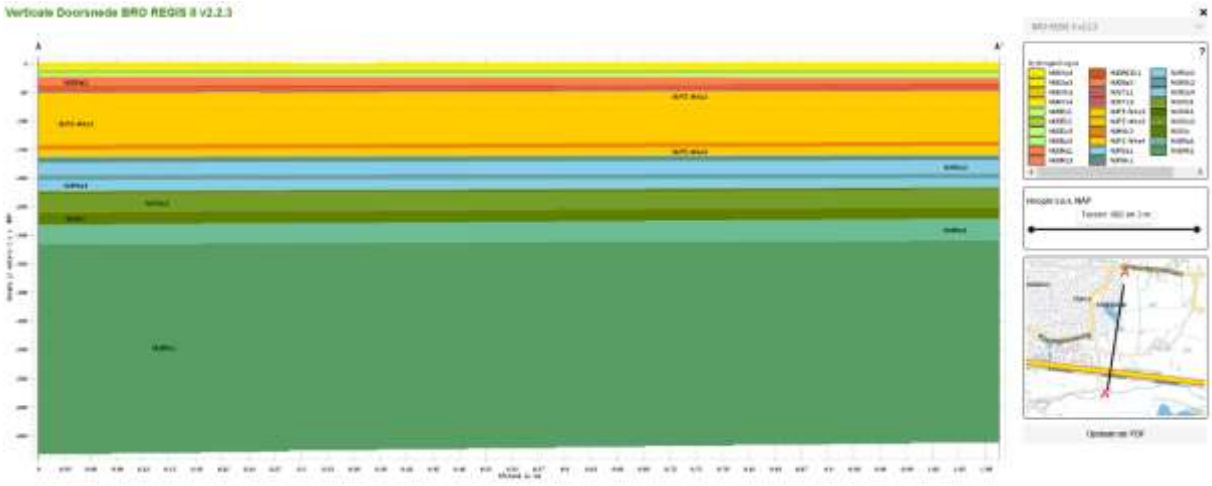

figuur 6: De geohydrologische opbouw

De stromingsrichting van het ondiepe grondwater van het eerste watervoerend is in het kader van dit onderzoek niet vastgesteld.
Opgemerkt dient te worden dat de stromingsrichting van het grondwater beïnvloed kan worden door drainagepatroon, ligging van sloten, riolering, kabels, leidingen en funderingen.

terreinverkenning voorafgaand aan de uitvoering van het veldwerk

Voorafgaand aan de uitvoering van het veldwerk is een terreinverkenning uitgevoerd.
De terreinverkenning heeft als doel om te controleren of de vooraf bekende informatie overeenkomt met de daadwerkelijke situatie ter plaatse van de onderzoekslocatie.
In tabel 6 is een overzicht opgenomen van de uitgevoerde terreinverkenning.

tabel 6: terreininspectie

onderdeel:	uitgevoerd door:	datum:	bijzonderheden:
locatie-inspectie	dhr. R. Dob (erkend en geregistreerd)	26-8-2025	geen bijzonderheden.

2.1 Hypothese en onderzoeksstrategie

Op basis van de resultaten van het vooronderzoek zijn binnen het onderzoeksgebied geen concrete aanwijzingen van bodembedreigende milieubelastende activiteiten die geleid zouden kunnen hebben tot bodemverontreiniging.

Er is geen actuele informatie over de milieuhygiënische kwaliteit van de bodem t.p.v. het onderzoeksgebied beschikbaar.
Op basis van de gemeentelijke bodemkwaliteitskaart geldt voor de boven- en ondergrond (ontgravingskaart/toepassingskaart) dat er op de onderzoekslocatie sprake is van de achtergrondwaarde (landbouw/natuur).

Op basis van de bekende informatie uit het historisch onderzoek is in tabel 7 de uitgevoerde onderzoeksstrategie opgenomen.

tabel 7: gehanteerde onderzoeksstrategie

(deel)locatie	verwachte bodemkwaliteit	mogelijke verontreiniging		onderzoeksstrategie
		grond	grondwater	
NEN-5740				
onderzoekslocatie (ca. 6.165 m²)	de boven- en ondergrond voldoen aan landbouw/natuur, het grondwater voldoet aan de signaleringsparameters beoordeling grondwatersanering	-	-	NEN-5740 strategie ONV-NL

Op basis van bekende informatie zijn geen gegevens bekend dat op de locatie sprake zou kunnen zijn van een bodemverontreiniging met asbest. Op voorhand is geen concrete informatie bekend waaruit blijkt dat t.p.v. de onderzoekslocatie asbesthoudend materiaal in de bodem aanwezig is.
Er is in dit onderzoek vooralsnog geen onderzoek naar de aanwezigheid van asbest in grond uitgevoerd.
Het opgeboorde monstermateriaal op de onderzoekslocatie is in dit onderzoek visueel beoordeeld op de aanwezigheid van asbesthoudend materiaal. Opgemerkt dient te worden dat asbestanalyses geen deel uitmaken van uitgevoerde analyses in het kader van de NEN-5740. Onderhavig onderzoek betreft geen asbest onderzoek in bodem volgens NEN-5707+C2 of NEN-5897+C2.
Er bestaat echter altijd de mogelijkheid dat asbest (afval/puin) ed. in de bodem terecht gekomen is of is begraven.
Alleen een verkennend onderzoek asbest in grond volgens NEN-5707+C2 of onderzoek asbest in puin volgens NEN-5897+C2 kan een uitspraak doen over de evt. aanwezigheid van asbest in de bodem.
Tevens dient opgemerkt te worden dat aanwezig puinmateriaal en/of (half)verhardingsmaterialen niet chemisch-analytisch zijn onderzocht.

3 VELDONDERZOEK

In dit hoofdstuk wordt het uitgevoerde veldwerkonderzoeksprogramma beschreven. Daarnaast worden de resultaten van het veldonderzoek weergegeven.

3.1 Uitvoering van het veldonderzoek

Het veldonderzoek is uitgevoerd onder procescertificaat BRL SIKB 2000 en conform de eisen uit de protocollen 2001 en 2002.
In tabel 8 zijn de uitvoeringaspecten opgenomen.

tabel 8: uitvoeringsaspecten

onderdeel:	uitgevoerd door:	datum:	bijzonderheden:
uitvoeren van boringen, het plaatsen van de peilbuizen en het nemen van grondmonsters (protocol 2001)	dhr. R. Dob (erkend en geregistreerd) dhr. D. Haar (in opleiding)	26-08-2025	geen bijzonderheden t.a.v. de uitvoering
nemen van grondwatermonsters (protocol 2002)	dhr. R. Dob (erkend en geregistreerd)	26-9-2025	geen bijzonderheden t.a.v. de uitvoering

Bedrijfs- en persoonerkenningen zijn weergegeven op de internetsite van Rijkswaterstaat (https://www.rijkswaterstaat.nl). Een onafhankelijkheidsverklaring is opgenomen in bijlage 6.

Alle geplaatste boringen zijn zodanig ruimtelijk verspreid over de onderzoekslocatie dat een zo representatief mogelijke indruk van de onderzoekslocatie wordt verkregen.
De positionering van alle boringen is weergegeven in bijlage 2. Het veldwerkprogramma staan weergegeven in tabel 9.

tabel 9: veldwerkprogramma

Onderdeel	Aantal	Diepte (m-mv)	Nummers
Onderzoekslocatie (6.165 m^2)			
Boringen	12	ca.0.5	4 t/m 15
	3	ca.2.0	2+3+16
Peilbuis	1	ca.3.0	1

3.2 Resultaten van het veldonderzoek

bodemopbouw
De boorprofielbeschrijvingen van alle verrichte boringen met bijbehorende zintuiglijke waarnemingen zijn grafisch uitgewerkt en opgenomen in bijlage 3.
In tabel 10 is op basis van de waarnemingen de lokale bodemopbouw beschreven.

tabel 10: lokale bodemopbouw

bodemlaag m-mv	hoofd-bestanddeel	toevoeging	kleur
0.0-1.0	zand	zwak siltig, zwak humeus, matig fijn	lichtbruin/grijs
1.0-1.5	klei	zwak siltig, plaatselijk zandlagen	donkergrijs
1.5-2.0	zand	zwak siltig, matig fijn	lichtgrijs
2.0-2.5	klei	zwak siltig	donkergrijs
2.5-3.0	zand	zwak siltig	lichtgrijs

veldmetingen grondwater
De resultaten van de veldwaarnemingen van het grondwater zijn weergegeven in tabel 11.

tabel 11: veldwaarnemingen grondwater

Peilbuis	filtertraject m-mv	grondwaterstand m-mv	voorpompen liter	pH	EGV geleidingsvermogen µS/cm	troebelheid (NTU)
Pb1	2.0-3.0	1.39	5	6.7	456	15

In het genomen grondwatermonster is een hogere troebelheid gemeten dan voor natuurlijke troebelheid verwacht wordt (≥10 NTU). De peilbuis heeft voldoende rusttijd gehad na plaatsing (minimaal een week). Ook is de peilbuis zorgvuldig en met een voldoende laag debiet afgepompt zodat de grondwaterstand in de peilbuis slechts gering is gedaald tijdens afpompen (< 50 cm). Daarom wordt aangenomen dat er geen sprake is geweest van een verstoord bodemevenwicht tijdens monsterneming, en dat de gemeten waarde voor troebelheid een natuurlijke oorzaak heeft (zwevende stoffen als lutum of silt in het grondwater). Zwevende delen kunnen leiden tot verhoogde meetwaarden in het grondwater als gevolg van matrixstoringen bij de analyse en ab- en adsorptie van organische verbindingen en zware metalen aan deze zwevende delen.

zintuiglijke waarnemingen

grond
Het bij de boringen vrijkomende bodemmateriaal is zintuiglijk beoordeeld op eventuele afwijkingen. De zintuiglijke waarnemingen zijn omschreven en grafisch weergegeven in bijlage 3.
Op basis van zintuiglijke waarnemingen zijn in het opgeboorde monstermateriaal geen bodemvreemde afwijkingen waargenomen welke zouden kunnen duiden op een vorm van bodemverontreiniging.

grondwater
Het bemonsterde grondwater bevatte geen zintuiglijk waarneembare afwijkingen.

asbest
Tijdens de locatie-inspectie is aandacht geschonken aan de aanwezigheid van asbest op het maaiveld, hierbij is op het maaiveld geen asbestverdacht materiaal aangetroffen.

Het opgeboorde monstermateriaal (grond) is zintuiglijk beoordeeld op de aanwezigheid van asbesthoudend materiaal. Op basis van zintuiglijke waarnemingen van het opgeboorde monstermateriaal is geen asbestverdacht materiaal aangetroffen (indicatieve waarneming).
Hierbij wordt opgemerkt dat in dit onderzoek handboringen zijn uitgevoerd met een 5 cm edelman boor de trefkans op het aantreffen van asbesthoudend materiaal (t.g.v. verdringing van materiaal) is kleiner dan bij het graven van inspectiegaten volgens NEN-5707+C2. Bij het graven van proefgaten of proefsleuven ontstaat een beter beeld van eventueel aanwezig bodemvreemd materiaal.
Met nadruk wordt vermeld dat onderzoek naar de aanwezigheid van asbest in de bodem/puin geen onderdeel uitmaakt van het onderhavige onderzoek dat volgens NEN-5740 is uitgevoerd. Het onderhavige onderzoek kan daarom geen uitspraak doen over de aan- of afwezigheid van asbest in de bodem op de onderhavige locatie. Opgemerkt dient te worden dat geen asbestanalyses van grond en/of puin e.d. hebben plaatsgevonden. Asbestanalyses maken geen deel uit van verkennend bodemonderzoek in het kader van de NEN-5740. Tevens wordt opgemerkt dat de zintuiglijke beoordeling op asbest en de locatie-inspectie niet opgevat dient te worden als een onderzoek uitgevoerd op basis van NEN-5707+C2 (asbestonderzoek in grond) en/of NEN-5897+C2 (monsterneming en analyse van asbest in onbewerkt bouw- en sloopafval en recyclinggranulaat). Alleen een asbestonderzoek volgens NEN-5707+C2 / NEN-5897+C2 geeft meer zekerheid over de aanwezigheid van asbest in de bodem resp. puin.
De chemische samenstelling van eventueel aanwezig verhardingsmateriaal is niet in dit onderzoek onderzocht.

4 CHEMISCH-ANALYTISCH ONDERZOEK

In dit hoofdstuk worden de uitvoering, het toetsingskader en de resultaten van de chemische analyses besproken. Vervolgens worden de resultaten van het chemisch-analytisch onderzoek geïnterpreteerd
Het chemisch onderzoek van grond is uitgevoerd door het NEN-EN-ISO 17025 geaccrediteerde milieulaboratorium van Omegam.
Alle analyses zijn geanalyseerd volgens het accreditatieschema AS3000 “laboratoriumanalyses voor milieuhygiënisch bodemonderzoek”, waarvoor Omegam is geaccrediteerd en erkend door het ministerie van I&W.
De conservering van grond- en grondwatermonsters is uitgevoerd conform SIKB protocol 3001 “conserveringsmethoden en conserveringstermijnen voor milieumonsters”.

4.1 Onderzoeksprogramma chemisch-analytisch onderzoek

grond
Teneinde in het kader van het verkennend bodemonderzoek een indruk te krijgen van de algemene kwaliteit van de grond zijn de grondmonsters, welke tijdens het veldonderzoek zijn genomen, in het laboratorium met elkaar gemengd tot grondmengmonsters.

grondwater
Uit de geplaatste peilbuis is een grondwatermonster genomen en geanalyseerd.

In onderstaande tabel 12 wordt de samenstelling van de grondmengmonsters, het grondwatermonster, de monsternamediepte en de uitgevoerde analyses weergegeven.

tabel 12: analyseschema

Monster-code	boringnummer(s)	diepte (m-mv)	zintuiglijke waarnemingen	analysepakket
onderzoekslocatie (ca. 6.000 m²)				
grond				
MM1	1+3 t/m 9	0.0-0.5	-	NEN-grond(*)+AS3000
MM2	2+10 t/m 15	0.0-0.5	-	NEN-grond(*)+AS3000
MM3	1 t/m 3	0.6-2.0	-	NEN-grond(*)+AS3000
MM4	1+2	1.0-1.5		NEN-grond(*)+AS3000
grondwater				
Pb1	1	2.0-3.0	-	NEN-grondwater(**) +AS3000

verklaring van de gebruikte afkortingen en codes:(1)

* NEN-grond	=	Standaard Pakket Grond omvat AS3000 voorbehandeling, 9 zware metalen, PAK (10-VROM), minerale olie (GC), PBC’s, droge stof, organische stof en lutum;
**NEN-water	=	Standaard Pakket Grondwater omvat AS3000 voorbehandeling zware metalen, vluchtige aromaten (incl. naftaleen), chloorhoudende oplosmiddelen, chloorbenzenen, minerale olie, styreen en bromoform;
Zware metalen	=	barium (Ba)/cadmium (Cd)/Cobalt(Co)/koper (Cu)/lood (Pb)/nikkel (Ni)/zink (Zn)/Molybdeen (Mo)/kwik(Hg);
Vluchtige aromaten	=	Benzeen (B), Tolueen (T), Ethylbenzeen (E), Xylenen (X), Naftaleen (N) Styreen (S) (BTEXNS);
PCB	=	Polychloorbifenylen;
PAK	=	Polycyclische Aromatische Koolwaterstoffen;
VOH	=	Vluchtige gehalogeneerde koolwaterstoffen.
Bromoform	=	Tribroommethaan

4.2 Toetsingscriteria

De analyseresultaten van de onderzochte monsters worden vergeleken met de volgende waarden:

- Kwaliteitseisen uit het Besluit Bodemkwaliteit (bijlage B, regeling bodemkwaliteit 2022);
- Interventiewaarde bodemkwaliteit (bijlage IIa, Besluit activiteiten leefomgeving);
- Signaleringsparameters beoordeling grondwatersanering (Bijlage Vd, Besluit kwaliteit leefomgeving = interventiewaarden Circulaire bodemsanering 2013).

De toetsing van de analyseresultaten vindt plaats conform de, door het Rijk beschikbaar gestelde Bodem Toets- en Validatieservice (BoToVa). Toetsingen zijn voorlopig uitgevoerd volgens tijdelijke kaders van de Omgevingswet, in afwachting van formele vaststelling door Rijkswaterstaat medio 2024. Hieraan kunnen geen rechten worden ontleend.

De in deze tabel genoemde kwaliteitseisen hebben de volgende betekenis:

Landbouw/natuur	=	bestaande kwaliteit in ‘schone’ gebieden
Wonen	=	geschikte toestand voor functie Wonen
Industrie	=	geschikte toestand voor functie Industrie
Interventiewaarde	=	aanwezigheid van mogelijke onaanvaardbare risico’s voor mens of milieu
Signaleringsparameter	=	beoordeling of sanering nodig is bij historische grondwaterverontreiniging

De kwaliteitseisen voor een aantal stoffen in de bodemmonsters zijn afhankelijk van het gehalte aan organische stof en lutum. Deze gehalten zijn in het laboratorium bepaald en verwerkt in de toetsingstabel.

Voor de beoordeling van de verontreinigingssituatie wordt behalve met de toetsingstabel, ook rekening gehouden met de zintuiglijke waarnemingen en eventueel met het gebruik van de bodem.

Bij de beoordeling worden de volgende termen toegepast:

tabel 13: overzicht van de toegepaste termen bij de toetsing volgens het kader van de Omgevingswet.

kwaliteitseis	ondergrens kwaliteitsklasse	bovengrens kwaliteitsklasse
landbouw/natuur[1]	-	landbouw/natuur
wonen[2]	landbouw/natuur	wonen
industrie	wonen	industrie
matig verontreinigd	industrie	matig verontreinigd
sterk verontreinigd	interventiewaarde bodemkwaliteit	-

De locatie wordt als verontreinigd beschouwd, indien in een (meng)monster stoffen aanwezig zijn in een concentratie hoger dan de kwaliteitseis landbouw/natuur. Overschrijding van de kwaliteitseis industrie houdt in dat er een vermoeden van ernstige bodemverontreiniging bestaat en dat een nader onderzoek moet worden uitgevoerd.
Daarnaast zijn er twee bijzondere toetsingsregels: voor de klasse landbouw/natuur en voor de indeling in de bodemkwaliteitsklasse wonen:

[1] De kwaliteit van de grond overschrijdt niet de kwaliteitseis landbouw/natuur als bij meting van X stoffen in de grond het rekenkundige gemiddelde van maximaal Y stoffen verhoogd zijn ten opzichte van de kwaliteitseis landbouw/natuur. De verhoging mag per stof maximaal 2x de kwaliteitseis landbouw/natuur voor die stof bedragen, waarbij voor alle stoffen (met uitzondering van nikkel) geldt dat de verhoogde gehalten kleiner zijn dan of gelijk zijn aan de kwaliteitseis wonen van de betreffende stof.

X	2	7	16	27	37
Y	1	2	3	4	5

[2] De kwaliteit van de bodem overschrijdt niet de maximale waarde voor de kwaliteitsklasse wonen wanneer bij meting van X stoffen maximaal Y stoffen verhoogd zijn ten opzichte van de maximale waarde voor kwaliteitsklasse wonen. De verhoging mag per stof ten hoogste de maximale waarde voor de kwaliteitsklasse wonen vermeerderd met de achtergrondwaarde voor die stof bedragen, waarbij voor alle stoffen geldt dat de gehalten van de gemeten stoffen kleiner zijn dan of gelijk zijn aan de maximale waarde voor kwaliteitsklasse industrie van de betreffende stof.

X	2	7	16	27	37
Y	1	2	3	4	5

4.3 Analyseresultaten en interpretatie

In deze paragraaf zijn de resultaten van de chemische analyses van de grond- en grondwatermonsters, gerelateerd aan toetsingswaarden, weergegeven in tabelvorm. Na de tabellen worden de onderzoeksresultaten besproken.
In bijlage 4 zijn van alle uitgevoerde analyses de analysecertificaten opgenomen. In bijlage 5 zijn de toetsingsresultaten opgenomen.

onderzoeksresultaten grond
In tabel 14 staat een samenvatting weergegeven van de toets resultaten van de onderzochte mengmonsters van de boven- en ondergrond.

tabel 14: samenvatting toets resultaten boven- en ondergrond

grondmeng-monster	zintuiglijk	landbouw/ natuur	wonen	industrie	matig verontreinigd	sterk verontreinigd (> I)	toetsing eindoordeel
onderzoekslocatie							
MM1 (1+3 t/m 9) (0.0-0.5)	-	alle onderzochte parameters	-	-	-	-	landbouw/natuur*
MM2 (2+10 t/m 15) (0.0-0.5)	-	alle onderzochte parameters	-	-	-	-	landbouw/natuur*
MM3 (1 t/m 3) (0.6-2.0)	-	alle onderzochte parameters	-	-	-	-	landbouw/natuur*
MM4 (1+2) (1.0-1.5)		alle onderzochte parameters	-	-	-	-	landbouw/natuur*

landbouw/ natuur	beoordeling omgevingswet: kwaliteitsklasse landbouw / natuur
wonen	maximale waarde landbouw/natuur < gehalte (gssd) ≤ maximale waarde wonen beoordeling omgevingswet: kwaliteitsklasse wonen
industrie	maximale waarde wonen < gehalte (gssd) ≤ maximale waarde industrie beoordeling omgevingswet: kwaliteitsklasse industrie
matig verontreinigd	maximale waarde industrie < gehalte (gssd) ≤ interventiewaarde beoordeling omgevingswet: kwaliteitsklasse matig verontreinigd
sterk verontreinigd >I	beoordeling omgevingswet: kwaliteitsklasse sterk verontreinigd

**= beoordeling is excl. onderzoek naar PFAS-verbindingen, onderzoek naar deze verbindingen is vanaf 8 juli 2019 verplicht bij beoordeling van hergebruiksmogelijkheden van de grond*

onderzoeksresultaten grondwater
In tabel 15 staat een samenvatting weergegeven van de toets resultaten van de onderzochte grondwatermonsters.

tabel 15: samenvatting toets resultaten grondwater.

Peilbuis	zintuiglijk	<streefwaarde	>streefwaarde	>signaleringsparameter	toetsing eindoordeel
Pb1 (2.0-3.0)	-	overige onderzochte parameters	barium, zink, tolueen	-	>signaleringsparameter beoordeling grondwatersanering

<streefwaarde	Bij overschrijding zijn er geen significante risico's voor mens, plant of dier aanwezig.
>streefwaarde en <signalerings parameter	Bij overschrijding zijn er geen significante risico's voor mens, plant of dier aanwezig.
>signalerings parameter	Bij overschrijding zijn er mogelijk significante risico's voor mens, plant of dier aanwezig (voormalige interventiewaarde).

interpretatie resultaten

bovengrond (0.0-0.5 m-mv)
Bovengrondmengmonsters MM1 en MM2 bevatten geen van de onderzochte stoffen verhoogd t.o.v. de maximale waarde voor de bodemkwaliteitsklasse landbouw/natuur.

ondergrond (0.5-2.0)
Ondergrondmengmonsters MM3 en MM4 bevatten geen van de onderzochte stoffen verhoogd t.o.v. de maximale waarde voor de bodemkwaliteitsklasse landbouw/natuur.

grondwater
peilbuis 1 (2.0-3.0 m-mv)
Het grondwater ter plaatse van peilbuis 1 bevat verhoogde gehalten barium, zink (zware metalen) en tolueen (vluchtige aromaten) t.o.v. de streefwaarde, de gemeten gehaltes overschrijden de signaleringsparameters beoordeling grondwatersanering niet.

De aanwezigheid van tolueen in het grondwater is op basis van het bekende bodemgebruik van de locatie niet te relateren.

Ten aanzien van het voorkomen van verhoogde gehaltes zware metalen in het freatisch grondwater kan in algemene zin worden opgemerkt dat dergelijke verhoogde gehaltes op tal van onverdachte locaties in Nederland regelmatig voorkomen. De gehaltes worden vaak in verhoogde mate aangetoond zonder dat daarbij sprake is van een verontreinigingsbron. De verhoogde gehaltes zware metalen kunnen o.a. worden veroorzaakt door wisselende milieuomstandigheden in de bodem alsmede door diverse bodemprocessen. Zo kan het onvoldoende herstelde evenwicht tussen grond en grondwater ten tijde van de bemonstering een mogelijke oorzaak zijn van het verhoogd voorkomen van zware metalen. Deels kunnen zware metalen van nature, door uitloging uit sedimenten, afhankelijk van het redoxpotentiaal, in verhoogde mate in het grondwater voorkomen, het betreft in deze gevallen natuurlijk verhoogde achtergrondwaarden.

Opmerking:
Wanneer het gehalte van een parameter beneden de rapportagegrens van AS3000 ligt mag er, conform de Wijziging Regeling Bodemkwaliteit (Stc. 122, 27 juni 2008), voor de betreffende parameter van uit worden gegaan dat deze voldoet aan de achtergrondwaarde (AW2000), e.e.a. geldt voor de gecorrigeerde som 1,2-dichlooretheen, gecorrigeerde som dichloorpropaan en som xylenen.

Op basis van de circulaire bodemsanering 2009 zijn de toetsingswaarden voor barium (zware metalen) tijdelijk ingetrokken. Indien er op een locatie sprake is van een antropogene bron kan het gemeten gehalte barium indicatief worden getoetst aan de voormalige interventiewaarde

5 CONCLUSIES EN AANBEVELINGEN

Naar aanleiding van de resultaten van het verkennend milieukundig bodemonderzoek worden de volgende conclusies getrokken en aanbevelingen gedaan.

zintuiglijke waarnemingen
Op basis van zintuiglijke waarnemingen zijn in het opgeboorde monstermateriaal geen bijzonderheden waargenomen die duiden op een vorm van bodemverontreiniging.
Op basis van zintuiglijke waarnemingen is in het opgeboorde bodemmateriaal geen asbestverdacht materiaal waargenomen (indicatieve waarneming).

eindconclusie verkennend bodemonderzoek NEN-5740
In de boven- en ondergrond zijn geen verhoogde gehalten gemeten t.o.v. de maximale waarde voor de bodemkwaliteitsklasse landbouw/natuur. Het grondwater bevat enkele verhoogde gehalten t.o.v. de streefwaarde, de signaleringsparameters beoordeling grondwatersanering worden niet overschreden. De gemeten gehalten in de grond en het grondwater geven, naar onze mening, uit milieuhygiënische overweging geen aanleiding tot het instellen van nader onderzoek.

Op basis van de resultaten van het uitgevoerde verkennend bodemonderzoek volgens NEN-5740 geldt, ten aanzien van de milieuhygiënisch kwaliteit van de bodem, naar onze mening, geen belemmering voor het beoogde gebruik van de onderzoekslocatie.
Echter, het is van belang te benadrukken dat het bevoegd gezag hierin de uiteindelijke beslissing neemt en hierbij beleidsmatige afwegingsruimte heeft, wat kan resulteren in een afwijkend besluit. Aan onze inschatting (expert-judgement) kunnen dan ook geen rechten worden ontleend en deze is louter indicatief van aard.

toetsing hypothese
In tabel 16 is de hypothese en de noodzaak tot vervolgonderzoek beoordeeld aan de hand van de onderzoeksresultaten.

tabel 16: toetsing hypothese

Locatie	Hypothese	Correct?	Verkennend onderzoek met nieuwe hypothese?	Nader onderzoek?
Middelaarseweg naast 4b te Hoevelaken	de boven- en ondergrond voldoen aan landbouw/natuur, het grondwater voldoet aan de signalerings-parameters beoordeling grondwatersanering	ja	nee, onderzoeksinspanning voldoende	nee, er zijn geen gehalten boven de grenswaarde/ interventiewaarde, de toetsingswaarden voor nader onderzoek, de waarde MTR-humaan of de signaleringsparameters gemeten

Opgemerkt wordt dat de conclusies betrekking hebben op de chemische gesteldheid van de bodem (excl. asbest). Een asbestonderzoek in grond of puin conform de NEN 5707+C2 resp. NEN 5897+C2 maakt geen onderdeel uit van de scope van onderhavig onderzoek.
Op basis van dit onderzoek dat volgens NEN-5740 is uitgevoerd kan geen uitspraak worden gedaan omtrent de aanwezigheid van asbesthoudend materiaal in de bodem of puin.
Indien een formele uitspraak over het voorkomen van asbest in de bodem gewenst is dient een asbestonderzoek uit gevoerd te worden conform de NEN 5707+C2 of NEN 5897+C2.

Afwijkingen t.o.v. normen en protocollen
Er hebben bij de uitvoering van de werkzaamheden geen afwijkingen plaatsgevonden t.o.v. de geldende protocollen 2001, 2002 en/of overige geldende analysemethoden.

Aanbevelingen

Als grond van de locatie vrijkomt, moet er rekening mee worden gehouden dat deze niet zonder meer elders toepasbaar is. Op basis van de regels in het Besluit activiteiten leefomgeving (Bal) moeten voor de milieubelastende activiteiten graven in bodem > 25 m3, het toepassen van grond en het opslaan van grond meldingen worden ingediend via het Omgevingsloket DSO. Met behulp van de 'Vergunningscheck' in het DSO kan worden nagegaan om welke meldingen het gaat in de betreffende situatie.

In dit verkennend bodemonderzoek is geen onderzoek uitgevoerd naar PFAS stoffen in de bodem. De in dit onderzoek opgenomen toetsing is excl. onderzoek naar PFAS-stoffen, onderzoek naar PFAS verbindingen is bij definitieve beoordeling van evt. hergebruiksmogelijkheden van evt. af te voeren grond alsnog nodig.

Opgemerkt wordt dat evt. afvoer van grond met de bodemkwaliteitsklasse "wonen", "industrie" en "matig en sterk verontreinigde grond" meer kosten met zich meebrengt dan de afvoer van grond met de "bodemkwaliteitsklasse landbouw/natuur".

Algemeen/opmerkingen/betrouwbaarheid/uitsluitingen

Het onderhavige onderzoek heeft betrekking gehad op een deel van de locatie gelegen aan de Middelaarseweg naast nr. 4b te Hoevelaken (zie bijlage 2). Op basis van het onderhavige onderzoek kan alleen een uitspraak worden gedaan omtrent de bodemkwaliteit van het onderzochte terreindeel, zie bijlage 2.
Op basis van het onderhavige onderzoek kan geen uitspraak worden gedaan: omtrent de bodemkwaliteit van niet onderzochte terreindelen, de milieuhygiënische bodemkwaliteit van niet bekende verdachte terreindelen, de milieuhygiënische bodemkwaliteit van bekende verdachte terreindelen waarvan de situering niet bekend is, de milieuhygiënische bodemkwaliteit van niet verkende bodemlagen, de milieuhygiënische kwaliteit van het diepere grondwater etc.
Daarnaast kan op basis van dit onderzoek geen uitspraak worden gedaan omtrent de eventuele aanwezigheid van asbest in de bodem/puin. Indien echter een formele uitspraak over het voorkomen van asbest in de bodem gewenst is dient een asbestonderzoek uit gevoerd te worden conform de NEN 5707+C2 of NEN 5897+C2. Alleen een asbestonderzoek volgens NEN-5707+C2 / NEN-5897+C2 geeft meer zekerheid over de aanwezigheid van asbest in de bodem resp. puin.

In algemene zin wordt opgemerkt dat bij analyse van mengmonsters de gehalten in de individuele deelmonsters van een mengmonster zowel hoger als lager kunnen zijn dan de aangetoonde gehalten in het betreffende mengmonster. Er kan in gevallen waarbij sprake is van ruime overschrijdingen van de achtergrondwaarde, gemeten in een mengmonster, niet worden uitgesloten dat individuele deelmonsters gehalten boven de tussen- of interventiewaarde bevatten.

T.a.v. historische (bodem) informatie van de locatie wordt opgemerkt dat de geraadpleegde bronnen niet altijd zonder fouten en volledig zijn. Voor het verkrijgen van historische informatie is Sigma Geo- & Milieutechniek afhankelijk van deze bronnen, waardoor Sigma Geo- & Milieutechniek niet kan instaan voor de juistheid en volledigheid van de verzamelde historische informatie. Het kan voorkomen dat niet alle bronnen zijn geraadpleegd, doordat ze niet voorhanden waren. Hierdoor kan informatie ontbreken.
Dit bodemonderzoek is op zorgvuldige wijze uitgevoerd conform de toepasselijke en van kracht zijnde regelgeving en methoden. Een bodemonderzoek wordt in zijn algemeenheid echter uitgevoerd door het, conform de geldende richtlijnen, steekproefsgewijs bemonsteren van de bodem d.m.v. een representatief geacht aantal monsters, waardoor het, op basis van de resultaten van een bodemonderzoek, onmogelijk is om garanties af te geven ten aanzien van de milieuhygiënische bodemkwaliteit.
Een verkennend bodemonderzoek geeft nooit volledige zekerheid omtrent de toestand van de bodem ter plaatse van een locatie. Het onderzoek dient geïnterpreteerd worden als een inschatting van de verontreinigingssituatie op een bepaald moment. Het is echter op basis van dit onderzoek nooit uit te sluiten dat er lokaal afwijkingen in de bodem voorkomen. Het kan op basis van dit onderzoek niet uitgesloten worden dat zich op de locatie verontreiniging bevindt welke in dit onderzoek niet is aangetroffen/ontdekt.
De resultaten van het onderzoek kunnen minder representatief worden naarmate de tijd verstrijkt. Eventuele toekomstige activiteiten, calamiteiten, sloopwerkzaamheden, bouwrijp maken en/of aanvoer van grond van elders, kunnen de bodemkwaliteit (sterk) beïnvloeden. Tijdens werkzaamheden in de bodem dient men alert te blijven op waarneembare bijzonderheden, die kunnen duiden op eventuele verontreinigingen
Het onderzoek is gebaseerd op informatie van derden en het verrichten van een beperkt aantal boringen en analyses, conform de geldende richtlijnen. Hierdoor is het mogelijk dat niet alle informatie is verkregen, dan wel dat niet alle afwijkingen in de bodem zijn geconstateerd.
Sigma Geo- & Milieutechniek B.V. aanvaardt derhalve op generlei wijze aansprakelijkheid voor de gevolgen/schade dan wel enige andere indirecte incidentele of gevolgschade welke voortvloeien uit beslissingen welke worden genomen op basis van de onderzoeksresultaten van het onderhavige onderzoek als in de praktijk blijkt dat de verontreinigingssituatie anders is dan in dit onderzoek vermeld.

6 LITERATUURLIJST

1. 'Bodem – Landbodem – Strategie voor het uitvoeren van verkennend bodemonderzoek – onderzoek naar de milieuhygiënische kwaliteit van bodem en grond' (Nederlandse norm 5740+C1: november 2024).
2. 'Bodem – Landbodem – Strategie voor het uitvoeren van milieuhygiënisch vooronderzoek (Nederlandse norm 5725:2023, oktober 2023).).
3. Bodem-Monsterneming van grondwater, NEN 5744, (NNI maart 2011).
4. NEN 5707+C2; Bodem - Inspectie, monsterneming en analyse van asbest in bodem en partijen grond; uitgifte december 2017.
5. NTA 5755, Strategie voor het uitvoeren van nader onderzoek,NNI, juni 2022).
6. Boringen zijn geplaatst volgens de eisen uit het SIKB-protocol 2001 (vigerende versie).
7. Grondmonsters zijn genomen volgens de eisen uit het SIKB-protocol 2001 (vigerende versie), grondwatermonsters zijn genomen volgens de eisen uit het SIKB-protocol 2002 (vigerende versie).
8. De conservering van monsters in het veld is uitgevoerd volgens de eisen uit de SIKB-protocollen 2001 en 2002 (vigerende versie).
9. Classificatie van onverharde grondmonsters, NEN 5104, september 1989.

7 COLOFON

opdrachtgever	**:**	**BügelHajema Adviseurs**
project	**:**	**Middelaarseweg naast nr. 4b te Hoevelaken**
omvang rapport	**:**	**26 blz.**
datum	**:**	**7-10-2025**
projectleider	**:**	**ing. A.D.M. van Wuijkhuijse**

Auteur	Paraaf	Gecontroleerd door	Paraaf	Datum	Status
D. van Wuijkhuijse		H. Kroon		07 oktober 2025	definitief

BIJLAGE 1 TOPOGRAFISCH OVERZICHT

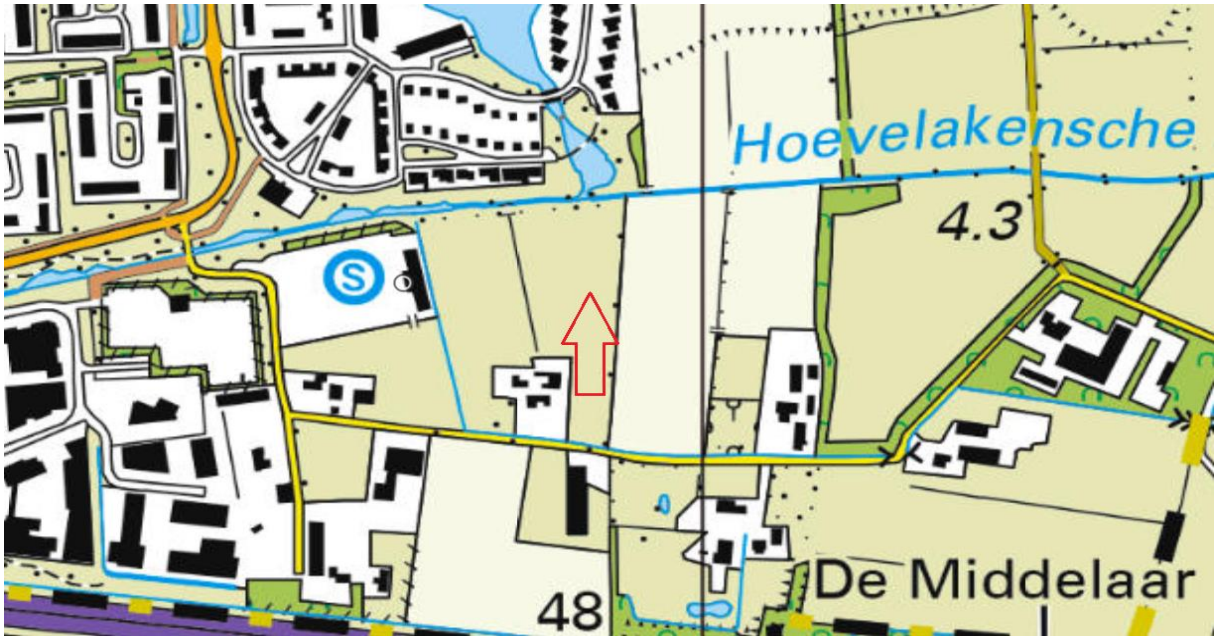

2024



Sigma Geo- & Milieutechniek
Phileas Foggstraat 153
7825 AW Emmen
Tel. (0591) 65 91 28
http://www.sigma-bm.nl
email: info@sigma-bm.nl

BIJLAGE 1 TOPOGRAFISCH OVERZICHT (HISTORISCH)



1995

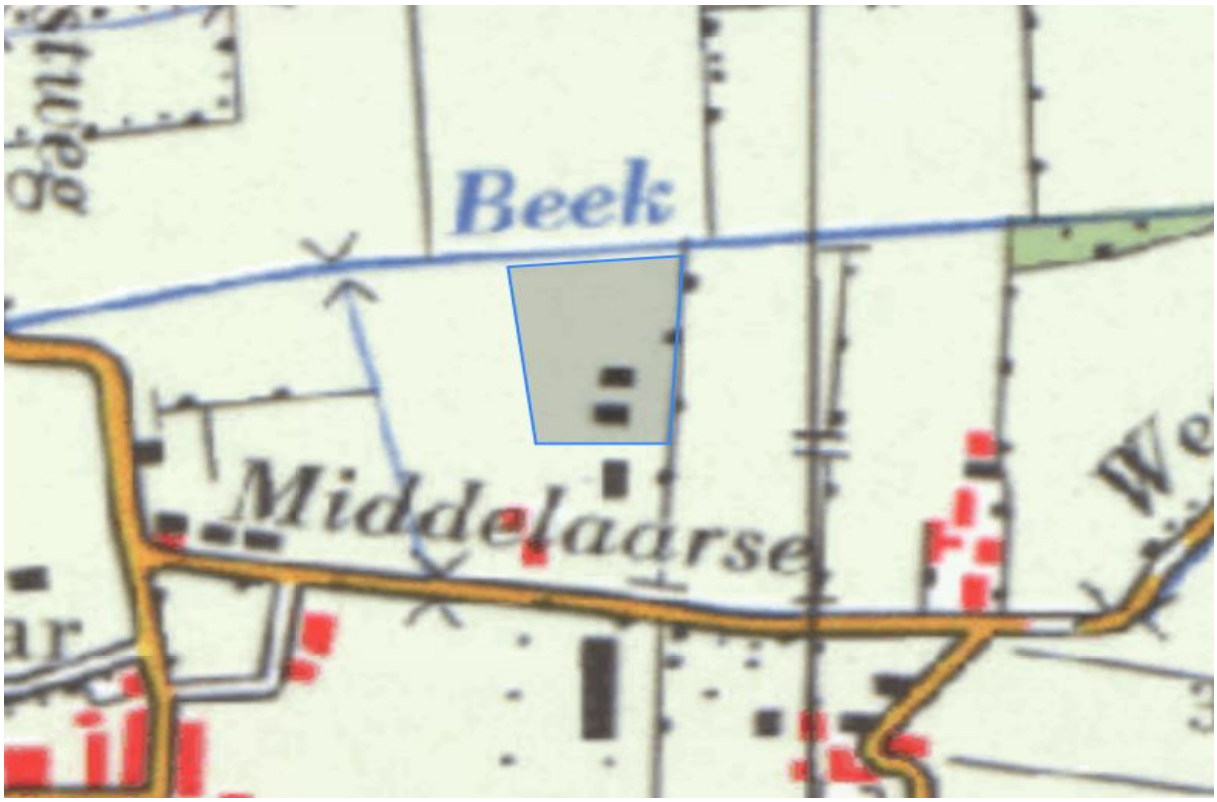

1975

Sigma Geo- & Milieutechniek
Phileas Foggstraat 153
7825 AW Emmen
Tel. (0591) 65 91 28
http://www.sigma-bm.nl
email: info@sigma-bm.nl



1965



1955

Sigma Geo- & Milieutechniek
Phileas Foggstraat 153
7825 AW Emmen
Tel. (0591) 65 91 28
http://www.sigma-bm.nl
email: info@sigma-bm.nl



1940



1925

Sigma Geo- & Milieutechniek
Phileas Foggstraat 153
7825 AW Emmen
Tel. (0591) 65 91 28
http://www.sigma-bm.nl
email: info@sigma-bm.nl



1890

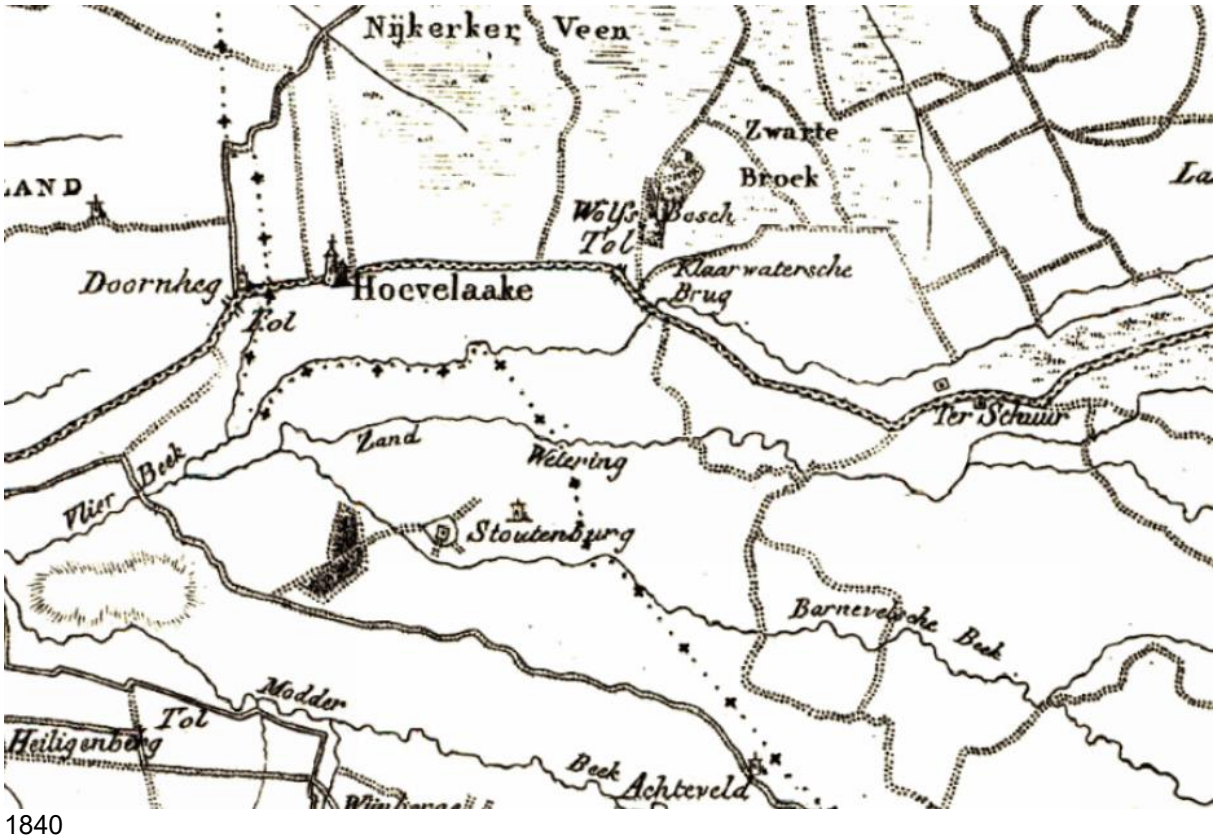

1840

Sigma Geo- & Milieutechniek
Phileas Foggstraat 153
7825 AW Emmen
Tel. (0591) 65 91 28
http://www.sigma-bm.nl
email: info@sigma-bm.nl

BIJLAGE 2 ONDERZOEKSLOCATIE

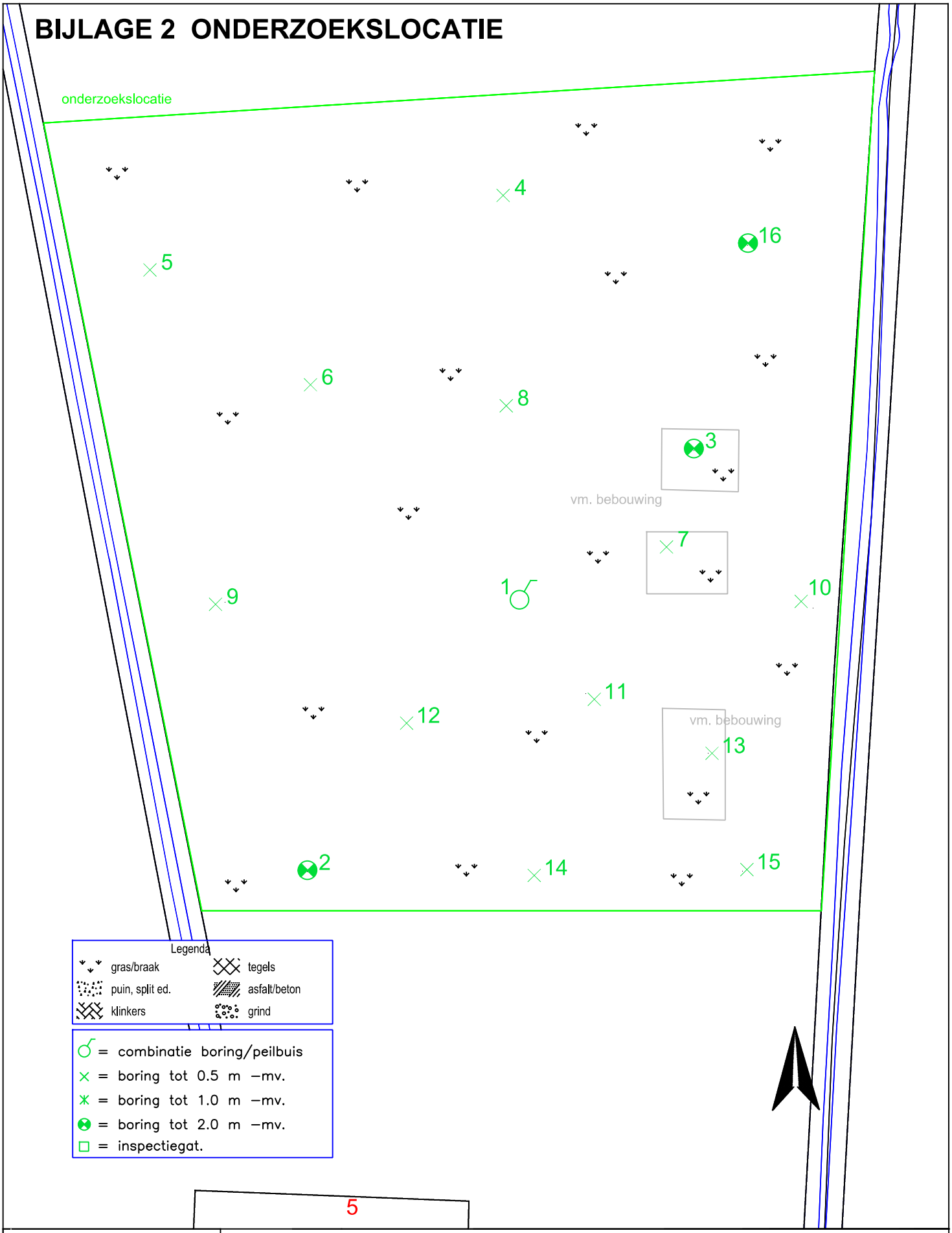

Geo- & Milieutechniek
Phileas Foggstraat 153
7825 AW EMMEN
tel. (0591) 65 91 28
fax (0591) 65 93 25
Vakgebieden :
Bouw
Milieu
http://www.sigma-bm.nl

project:	Middelaarseweg 4b, Hoevelaken
opdrachtgever:	BugelHajema
onderdeel:	Bijlage

datum:	07-10-2025
schaal:	1:500
werknr.:	25-M11893
bladnr.:	1

01

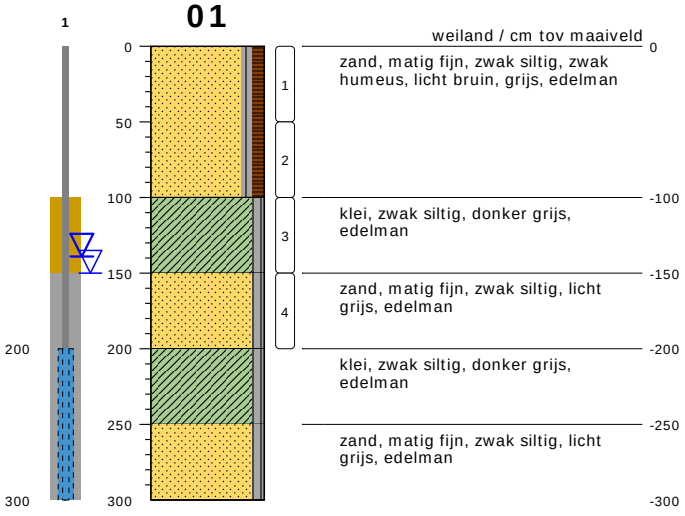

type **peilbuis met 1 filter**
datum **26-08-2025**
boormeester **Veldwerker**
gws (m-mv) **1.5**

02

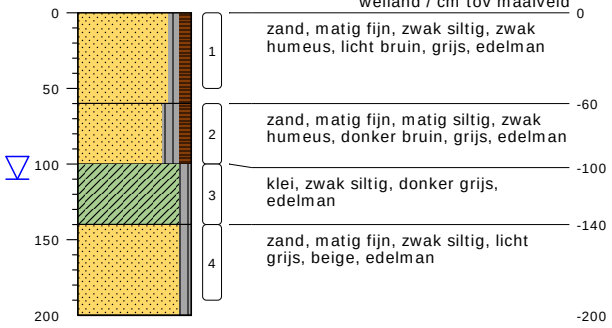

type **grondboring**
datum **26-08-2025**
boormeester **Veldwerker**
gws (m-mv) **1.1**

03

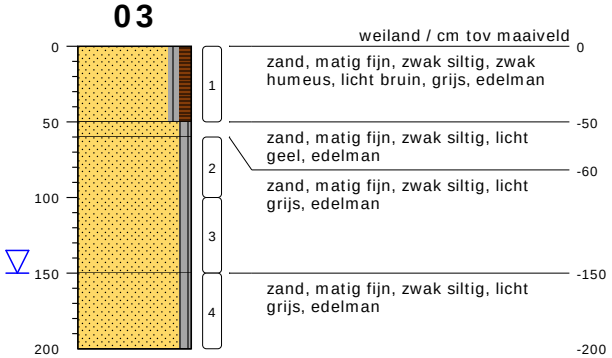

type **grondboring**
datum **26-08-2025**
boormeester **Veldwerker**
gws (m-mv) **1.5**

04

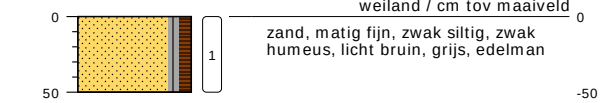

type **grondboring**
datum **26-08-2025**
boormeester **Veldwerker**

05

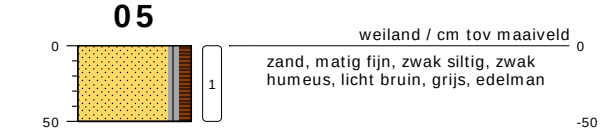

type **grondboring**
datum **26-08-2025**
boormeester **Veldwerker**

06

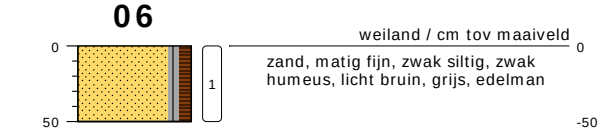

type **grondboring**
datum **26-08-2025**
boormeester **Veldwerker**

07

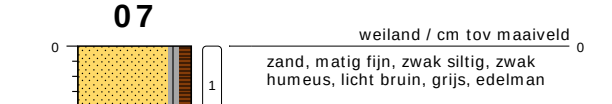

type **grondboring**
datum **26-08-2025**
boormeester **Veldwerker**

08

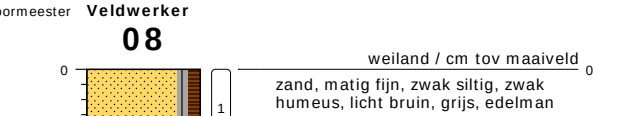

type **grondboring**
datum **26-08-2025**
boormeester **Veldwerker**

bodemprofielen **bijlage 3: BOORPROFIELEN**

onderzoek **Middelaarseweg 4b, Hoevelaken**
projectcode **25-M11893**
getekend conform **NEN 6693**

SIGMA Geo- & Milieutechniek

09

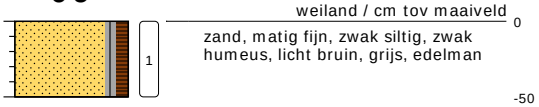

type **grondboring**
datum **26-08-2025**
boormeester **Veldwerker**

10

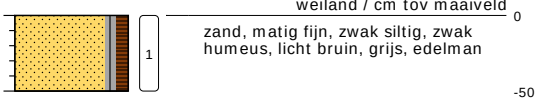

type **grondboring**
datum **26-08-2025**
boormeester **Veldwerker**

11

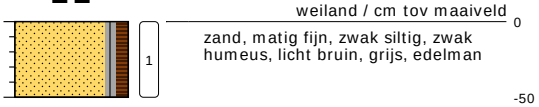

type **grondboring**
datum **26-08-2025**
boormeester **Veldwerker**

12

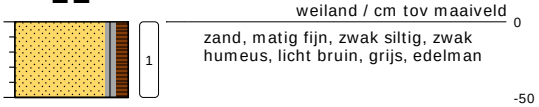

type **grondboring**
datum **26-08-2025**
boormeester **Veldwerker**

13

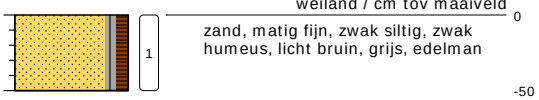

type **grondboring**
datum **26-08-2025**
boormeester **Veldwerker**

14

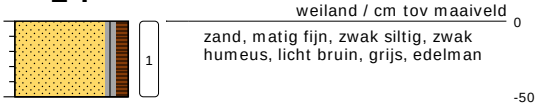

type **grondboring**
datum **26-08-2025**
boormeester **Veldwerker**

15

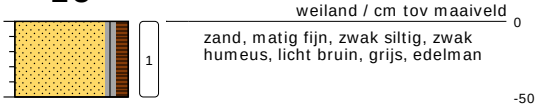

type **grondboring**
datum **26-08-2025**
boormeester **Veldwerker**

16

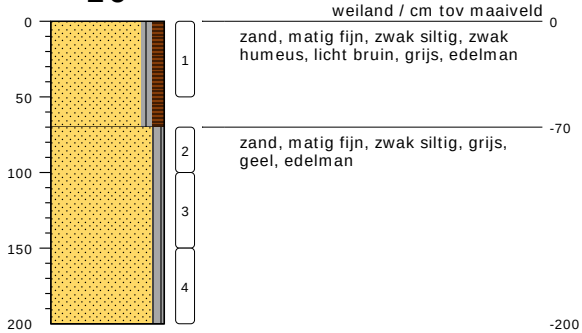

type **grondboring**
datum **26-08-2025**
boormeester **Veldwerker**

bodemprofielen **bijlage 3: BOORPROFIELEN**

onderzoek **Middelaarseweg 4b, Hoevelaken**
projectcode **25-M11893**
getekend conform **NEN 6693**

SIGMA Geo- & Milieutechniek

PEILBUIS

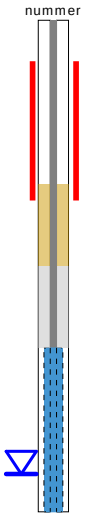

BORING



links= cm-maaiveld

rechts= cm+ NAP

OLIE OP WATER REACTIE



GEUR INTENSITEIT

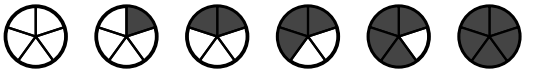

GRONDSOORTEN [6693]

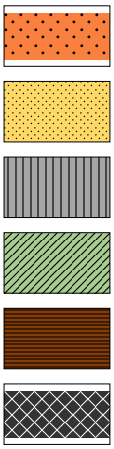

GRIND, grindig (G,g)

ZAND, zandig (Z,z)

SILT, siltig (L,s)

KLEI, kleiig (K,k)

VEEN, humeus (V,h)

slib

MATE VAN BIJMENGING

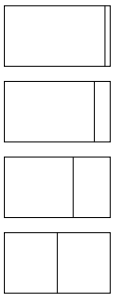

zwak - (0-5%)

matig - (5-15%)

sterk - (15-50%)

uiterst - (> 50%)

VERHARDINGEN



asfalt, beton, klinkers, tegels
stelconplaat, ondoordringbare laag

GRADATIE ZAND

uf = uiterst fijn (63-105 um)
zf = zeer fijn (105-150 um)
mf = matig fijn (150-210 um)
mg = matig grof (210-300 um)
zg = zeer grof (300-420 um)
ug = uiterst grof (420-2000 um)

OVERIG

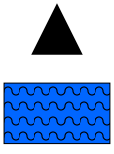

bodemvreemde bestandsdelen aanwezig

water

GRADATIE GRIND

f = fijn (2-5.6 mm)
mg = matig grof (5.6-16 mm)
zg = zeer grof (16-63 mm)

BESCHRIJVING BODEMLAAG

pid = foto ionisatie detector
bv = bodemvocht
ow = olie op water



onderzoek

BIJLAGE 4: ANALYSERESULTATEN

Sigma Geo- en Milieutechniek B.V.
T.a.v. mevrouw D. van Wuijkhuijse
Phileas Foggstraat 153
7825AW EMMEN

Uw kenmerk	:	25-M11893-Middelaarseweg 4b, Hoevelaken
Ons kenmerk	:	Project 1984352
Validatieref.	:	1984352_certificaat_v1
Opdrachtverificatiecode	:	NZUH-ORRZ-IMXM-UYBR

Amsterdam, 2 september 2025

Hierbij zend ik u de resultaten van het laboratoriumonderzoek dat op uw verzoek is uitgevoerd in de door u aangeboden monsters.

De resultaten hebben uitsluitend betrekking op de monsters, zoals die door u voor analyse ter beschikking werden gesteld.

Het onderzoek is, met uitzondering van eventueel uitbesteed onderzoek, uitgevoerd door Eurofins Omegam. Informatie omtrent de gebruikte analysemethode(n) kunt u vinden in ons klantenportaal Mijn Lab onder "Info en Docs".

Ik wijs u erop dat het analysecertificaat alleen in zijn geheel mag worden gereproduceerd. Ik vertrouw erop uw opdracht volledig en naar tevredenheid te hebben uitgevoerd. Heeft u naar aanleiding van deze rapportage nog vragen, dan verzoek ik u contact op te nemen met onze klantenservice.

Hoogachtend,
namens Eurofins Omegam,



Ing. J. Tukker
Manager productie

Op dit certificaat zijn onze algemene voorwaarden van toepassing.
Dit analysecertificaat mag niet anders dan in zijn geheel worden gereproduceerd.

Eurofins Omegam B.V.
H.J.E. Wenckebachweg 120
NL-1114 AD Amsterdam-Duivendrecht
Nederland

T +31-(0)20-597 66 80

CSOmegam@etbnl.eurofins.com
www.eurofins.nl

IBAN NL 16 BNPA 0227667980
BIC BNPANL2A
BTW nr. NL8139.67.132.B01
KvK nr. 34215654

ANALYSECERTIFICAAT

Projectcode : **1984352**
Uw project omschrijving : **25-M11893-Middelaarseweg 4b, Hoevelaken**
Opdrachtgever : **Sigma Geo- en Milieutechniek B.V.**

Uw Monsterreferenties
8958903 = MM1, 01: 0-50, 03: 0-50, 04: 0-50, 05: 0-50, 06: 0-50, 07: 0-50, 08: 0-50, 09: 0-50
8958904 = MM2, 02: 0-50, 10: 0-50, 11: 0-50, 12: 0-50, 13: 0-50, 14: 0-50, 15: 0-50
8958905 = MM3, 01: 150-200, 02: 140-190, 03: 60-100, 03: 100-150, 03: 150-200

Opgegeven bemonsteringsdatum	:	**26/08/2025**	**26/08/2025**	**26/08/2025**
Ontvangstdatum opdracht	:	**27/08/2025**	**27/08/2025**	**27/08/2025**
Startdatum	:	**27/08/2025**	**27/08/2025**	**27/08/2025**
Monstercode	:	**8958903**	**8958904**	**8958905**
Uw Matrix	:	**Grond**	**Grond**	**Grond**

Monstervoorbewerking					
S	AS3000 (steekmonster)		**uitgevoerd**	**uitgevoerd**	**uitgevoerd**
S	gewicht artefact	g	**n.v.t.**	**n.v.t.**	**n.v.t.**
S	soort artefact		n.v.t.	n.v.t.	n.v.t.
S	voorbewerking AS3000		**uitgevoerd**	**uitgevoerd**	**uitgevoerd**
Algemeen onderzoek - fysisch					
S	droge stof	%	**93,2**	**91,8**	**83,0**
S	organische stof (gec. voor lutum)	% (m/m ds)	**1,1**	**1,1**	**0,7**
S	lutumgehalte (pipetmethode)	% (m/m ds)	**3,0**	**4,5**	**2,4**
Anorganische parameters - metalen					
S	barium (Ba)	mg/kg ds	**22**	**26**	**< 20**
S	cadmium (Cd)	mg/kg ds	**< 0,20**	**< 0,20**	**< 0,20**
S	kobalt (Co)	mg/kg ds	**< 3,0**	**< 3,0**	**< 3,0**
S	koper (Cu)	mg/kg ds	**< 5,0**	**< 5,0**	**< 5,0**
S	kwik (Hg) (niet vluchtig)	mg/kg ds	**< 0,05**	**0,06**	**< 0,05**
S	lood (Pb)	mg/kg ds	**11**	**11**	**< 10**
S	molybdeen (Mo)	mg/kg ds	**< 1,5**	**< 1,5**	**< 1,5**
S	nikkel (Ni)	mg/kg ds	**< 4**	**< 4**	**5**
S	zink (Zn)	mg/kg ds	**< 20**	**< 20**	**< 20**
Organische parameters - niet aromatisch					
S	minerale olie (florisil clean-up)	mg/kg ds	**< 35**	**< 35**	**< 35**
Organische parameters - aromatisch					
Polycyclische koolwaterstoffen (GCMS):					
S	naftaleen	mg/kg ds	**< 0,05**	**< 0,05**	**< 0,05**
S	fenantreen	mg/kg ds	**< 0,05**	**< 0,05**	**< 0,05**
S	antraceen	mg/kg ds	**< 0,05**	**< 0,05**	**< 0,05**
S	fluoranteen	mg/kg ds	**< 0,05**	**< 0,05**	**< 0,05**
S	benzo(a)antraceen	mg/kg ds	**< 0,05**	**< 0,05**	**< 0,05**
S	chryseen	mg/kg ds	**< 0,05**	**< 0,05**	**< 0,05**
S	benzo(k)fluoranteen	mg/kg ds	**< 0,05**	**< 0,05**	**< 0,05**
S	benzo(a)pyreen	mg/kg ds	**< 0,05**	**< 0,05**	**< 0,05**
S	benzo(ghi)peryleen	mg/kg ds	**< 0,05**	**< 0,05**	**< 0,05**
S	indeno(1,2,3-cd)pyreen	mg/kg ds	**< 0,05**	**< 0,05**	**< 0,05**
S	som PAK (10)	mg/kg ds	**0,35**	**0,35**	**0,35**
Organische parameters - gehalogeneerd					
Polychloorbifenylen (GCMS):					
S	PCB -28	mg/kg ds	**< 0,001**	**< 0,001**	**< 0,001**
S	PCB -52	mg/kg ds	**< 0,001**	**< 0,001**	**< 0,001**
S	PCB -101	mg/kg ds	**< 0,001**	**< 0,001**	**< 0,001**
S	PCB -118	mg/kg ds	**< 0,001**	**< 0,001**	**< 0,001**
S	PCB -138	mg/kg ds	**< 0,001**	**< 0,001**	**< 0,001**
S	PCB -153	mg/kg ds	**< 0,001**	**< 0,001**	**< 0,001**
S	PCB -180	mg/kg ds	**< 0,001**	**< 0,001**	**< 0,001**
S	som PCBs (7)	mg/kg ds	**0,005**	**0,005**	**0,005**

Dit analyse-certificaat, inclusief voorblad en eventuele bijlage(n), mag niet anders dan in zijn geheel worden gereproduceerd.
- De met een 'S' gemerkte analyses zijn door RvA geaccrediteerd (L086) en op basis van het schema AS 3000 erkend.

ANALYSECERTIFICAAT

Projectcode	:	**1984352**
Uw project omschrijving	:	**25-M11893-Middelaarseweg 4b, Hoevelaken**
Opdrachtgever	:	**Sigma Geo- en Milieutechniek B.V.**

Uw Monsterreferenties
8958906 = MM4, 01: 100-150, 02: 100-140

Opgegeven bemonsteringsdatum	:	**26/08/2025**
Ontvangstdatum opdracht	:	**27/08/2025**
Startdatum	:	**27/08/2025**
Monstercode	:	**8958906**
Uw Matrix	:	**Grond**

Monstervoorbewerking			
S	AS3000 (steekmonster)		**uitgevoerd**
S	gewicht artefact	g	**n.v.t.**
S	soort artefact		n.v.t.
S	voorbewerking AS3000		**uitgevoerd**
Algemeen onderzoek - fysisch			
S	droge stof	%	**78,8**
S	organische stof (gec. voor lutum)	% (m/m ds)	**3,8**
S	lutumgehalte (pipetmethode)	% (m/m ds)	**4,2**
Anorganische parameters - metalen			
S	barium (Ba)	mg/kg ds	**35**
S	cadmium (Cd)	mg/kg ds	**< 0,20**
S	kobalt (Co)	mg/kg ds	**< 3,0**
S	koper (Cu)	mg/kg ds	**5,6**
S	kwik (Hg) (niet vluchtig)	mg/kg ds	**0,08**
S	lood (Pb)	mg/kg ds	**17**
S	molybdeen (Mo)	mg/kg ds	**< 1,5**
S	nikkel (Ni)	mg/kg ds	**5**
S	zink (Zn)	mg/kg ds	**25**
Organische parameters - niet aromatisch			
S	minerale olie (florisil clean-up)	mg/kg ds	**< 35**
Organische parameters - aromatisch			
Polycyclische koolwaterstoffen (GCMS):			
S	naftaleen	mg/kg ds	**< 0,05**
S	fenantreen	mg/kg ds	**< 0,05**
S	antraceen	mg/kg ds	**< 0,05**
S	fluoranteen	mg/kg ds	**< 0,05**
S	benzo(a)antraceen	mg/kg ds	**< 0,05**
S	chryseen	mg/kg ds	**< 0,05**
S	benzo(k)fluoranteen	mg/kg ds	**< 0,05**
S	benzo(a)pyreen	mg/kg ds	**< 0,05**
S	benzo(ghi)peryleen	mg/kg ds	**< 0,05**
S	indeno(1,2,3-cd)pyreen	mg/kg ds	**< 0,05**
S	som PAK (10)	mg/kg ds	**0,35**
Organische parameters - gehalogeneerd			
Polychloorbifenylen (GCMS):			
S	PCB -28	mg/kg ds	**< 0,001**
S	PCB -52	mg/kg ds	**< 0,001**
S	PCB -101	mg/kg ds	**< 0,001**
S	PCB -118	mg/kg ds	**< 0,001**
S	PCB -138	mg/kg ds	**< 0,001**
S	PCB -153	mg/kg ds	**< 0,001**
S	PCB -180	mg/kg ds	**< 0,001**
S	som PCBs (7)	mg/kg ds	**0,005**

Dit analyse-certificaat, inclusief voorblad en eventuele bijlage(n), mag niet anders dan in zijn geheel worden gereproduceerd.
- De met een 'S' gemerkte analyses zijn door RvA geaccrediteerd (L086) en op basis van het schema AS 3000 erkend.

A N A L Y S E C E R T I F I C A A T

Projectcode	:	**1984352**
Uw project omschrijving	:	**25-M11893-Middelaarseweg 4b, Hoevelaken**
Opdrachtgever	:	**Sigma Geo- en Milieutechniek B.V.**

Opmerkingen m.b.t. analyses

Opmerking(en) algemeen

De volgende informatie is indien van toepassing verstrekt door de opdrachtgever:
Project omschrijving, Monsterreferentie(s), Opgegeven bemonsteringsdatum, Matrix, Monsterdiepte, Potnr (Barcode), Veldgegevens, Veldwaarnemingen en Bemonsteringsdata. De opgegeven bemonsteringsdatum kan van invloed zijn op de geldigheid van de resultaten.

Organische stof gehalte (gecorrigeerd voor lutum en vrij ijzer in de vorm van Fe2O3)
Het organische stofgehalte is gecorrigeerd voor het in het analysecertificaat gerapporteerde lutumgehalte. Indien het lutumgehalte niet is gerapporteerd is de correctie uitgevoerd met een lutumgehalte van 5,4% (gemiddeld lutumgehalte Nederlandse bodem, AS3010/AS3210, prestatieblad organische stofgehalte in grond/waterbodem). Indien het vrij ijzergehalte is bepaald en groter is dan 5 % m/m, is bij de berekening van het organische stof gecorrigeerd voor dat gehalte aan vrij ijzer.

Sommatie van concentraties voor groepsparameters
De sommatie is uitgevoerd volgens AS3000 paragraaf 2.5.2 en bijlage 3.

Dit analyse-certificaat, inclusief voorblad en eventuele bijlage(n), mag niet anders dan in zijn geheel worden gereproduceerd.

A N A L Y S E C E R T I F I C A A T

Projectcode	:	**1984352**
Uw project omschrijving	:	**25-M11893-Middelaarseweg 4b, Hoevelaken**
Opdrachtgever	:	**Sigma Geo- en Milieutechniek B.V.**

Barcodeschema's

Monstercode	*Uw referentie*	*uw monsterref.*	*uw diepte*	*uw barcode*
8958903	MM1, 01: 0-50, 03: 0-50, 04: 0-50, 05: 0-50, 06: 0-50, 07: 0-50, 08: 0-50, 09: 0-50	01	0-0.5	6200291034
		03	0-0.5	6200291193
		04	0-0.5	6200291188
		05	0-0.5	6200291157
		06	0-0.5	6200291404
		07	0-0.5	6200291197
		08	0-0.5	6200291406
		09	0-0.5	6200291152
8958904	MM2, 02: 0-50, 10: 0-50, 11: 0-50, 12: 0-50, 13: 0-50, 14: 0-50, 15: 0-50	02	0-0.5	6200291174
		10	0-0.5	6200291190
		11	0-0.5	6200291416
		12	0-0.5	6200291186
		13	0-0.5	6200291187
		14	0-0.5	6200291191
		15	0-0.5	6200291171
8958905	MM3, 01: 150-200, 02: 140-190, 03: 60-100, 03: 100-150, 03: 150-200	01	1.5-2	6200291046
		02	1.4-1.9	6200291195
		03	0.6-1	6200291192
		03	1-1.5	6200291196
		03	1.5-2	6200291199
8958906	MM4, 01: 100-150, 02: 100-140	01	1-1.5	6200291042
		02	1-1.4	6200291194

Dit analyse-certificaat, inclusief voorblad en eventuele bijlage(n), mag niet anders dan in zijn geheel worden gereproduceerd.

A N A L Y S E C E R T I F I C A A T

Projectcode	:	**1984352**
Uw project omschrijving	:	**25-M11893-Middelaarseweg 4b, Hoevelaken**
Opdrachtgever	:	**Sigma Geo- en Milieutechniek B.V.**

Analysemethoden Grond (AS3000)

AS3000
In dit analysecertificaat zijn de met 'S' gemerkte analyses uitgevoerd volgens de analysemethoden beschreven in het "Accreditatieschema Laboratoriumanalyses voor grond-, waterbodem- en grondwateronderzoek (AS SIKB 3000)". Het laboratoriumonderzoek is uitgevoerd volgens de onderstaande analysemethoden. Deze analyses zijn vastgelegd in het geldende accreditatie-certificaat met bijbehorende verrichtingenlijst L086 van Eurofins Omegam BV.

voorbewerking AS3000	:	Conform AS3000 en NEN-EN 16179
Droge stof	:	Conform AS3010 prestatieblad 2
Organische stof (gec. voor lutum)	:	Conform AS3010 prestatieblad 3 en gelijkwaardig aan NEN 5754
Lutumgehalte (pipetmethode)	:	Conform AS3010 prestatieblad 4; gelijkwaardig aan NEN 5753
Barium (Ba)	:	Conform AS3010 prestatieblad 5 en NEN-EN-ISO 17294-2 en destructie conform NEN 6961
Cadmium (Cd)	:	Conform AS3010 prestatieblad 5 en NEN-EN-ISO 17294-2 en destructie conform NEN 6961
Kobalt (Co)	:	Conform AS3010 prestatieblad 5 en NEN-EN-ISO 17294-2 en destructie conform NEN 6961
Koper (Cu)	:	Conform AS3010 prestatieblad 5 en NEN-EN-ISO 17294-2 en destructie conform NEN 6961
Kwik (Hg) (niet vluchtig)	:	Conform AS3010 prestatieblad 5 en NEN-EN-ISO 17294-2 en destructie conform NEN 6961
Lood (Pb)	:	Conform AS3010 prestatieblad 5 en NEN-EN-ISO 17294-2 en destructie conform NEN 6961
Molybdeen (Mo)	:	Conform AS3010 prestatieblad 5 en NEN-EN-ISO 17294-2 en destructie conform NEN 6961
Nikkel (Ni)	:	Conform AS3010 prestatieblad 5 en NEN-EN-ISO 17294-2 en destructie conform NEN 6961
Zink (Zn)	:	Conform AS3010 prestatieblad 5 en NEN-EN-ISO 17294-2 en destructie conform NEN 6961
Minerale olie (florisil clean-up)	:	Conform AS3010 prestatieblad 7
PAKs	:	Conform AS3010 prestatieblad 6
PCBs GCMS	:	Conform AS3010 prestatieblad 8

Dit analyse-certificaat, inclusief voorblad en eventuele bijlage(n), mag niet anders dan in zijn geheel worden gereproduceerd.

Sigma Geo- en Milieutechniek B.V.
T.a.v. mevrouw D. van Wuijkhuijse
Phileas Foggstraat 153
7825AW EMMEN

Uw kenmerk	:	25-M11893-Middelaarseweg 4b, Hoevelaken
Ons kenmerk	:	Project 2002479
Validatieref.	:	2002479_certificaat_v1
Opdrachtverificatiecode	:	TSLM-RFEG-EDJY-YLGJ

Amsterdam, 6 oktober 2025

Hierbij zend ik u de resultaten van het laboratoriumonderzoek dat op uw verzoek is uitgevoerd in de door u aangeboden monsters.

De resultaten hebben uitsluitend betrekking op de monsters, zoals die door u voor analyse ter beschikking werden gesteld.

Het onderzoek is, met uitzondering van eventueel uitbesteed onderzoek, uitgevoerd door Eurofins Omegam. Informatie omtrent de gebruikte analysemethode(n) kunt u vinden in ons klantenportaal Mijn Lab onder "Info en Docs".

Ik wijs u erop dat het analysecertificaat alleen in zijn geheel mag worden gereproduceerd. Ik vertrouw erop uw opdracht volledig en naar tevredenheid te hebben uitgevoerd. Heeft u naar aanleiding van deze rapportage nog vragen, dan verzoek ik u contact op te nemen met onze klantenservice.

Hoogachtend,
namens Eurofins Omegam,



Ing. J. Tukker
Manager productie

Op dit certificaat zijn onze algemene voorwaarden van toepassing.
Dit analysecertificaat mag niet anders dan in zijn geheel worden gereproduceerd.

Eurofins Omegam B.V.
H.J.E. Wenckebachweg 120
NL-1114 AD Amsterdam-Duivendrecht
Nederland

T +31-(0)20-597 66 80

CSOmegam@etbnl.eurofins.com
www.eurofins.nl

IBAN NL 16 BNPA 0227667980
BIC BNPANL2A
BTW nr. NL8139.67.132.B01
KvK nr. 34215654

ANALYSECERTIFICAAT

Projectcode	:	**2002479**
Uw project omschrijving	:	**25-M11893-Middelaarseweg 4b, Hoevelaken**
Opdrachtgever	:	**Sigma Geo- en Milieutechniek B.V.**

Uw Monsterreferenties
9012543 = Pb1, 01-1: 200-300

Opgegeven bemonsteringsdatum	:	**26/09/2025**
Ontvangstdatum opdracht	:	**29/09/2025**
Startdatum	:	**29/09/2025**
Monstercode	:	**9012543**
Uw Matrix	:	**Grondwater**

Anorganische parameters - metalen			
Metalen ICP-MS (opgelost):			
S	barium (Ba)	µg/l	**57**
S	cadmium (Cd)	µg/l	**< 0,2**
S	kobalt (Co)	µg/l	**4,8**
S	koper (Cu)	µg/l	**11**
S	Kwik (Hg) (niet vluchtig)	µg/l	**< 0,05**
S	lood (Pb)	µg/l	**< 2**
S	molybdeen (Mo)	µg/l	**< 2**
S	nikkel (Ni)	µg/l	**15**
S	zink (Zn)	µg/l	**95**
Organische parameters - niet aromatisch			
S	minerale olie (florisil clean-up)	µg/l	**< 50**
Organische parameters - aromatisch			
Vluchtige aromaten m.b.v. GC-MS:			
S	benzeen	µg/l	**< 0,2**
S	ethylbenzeen	µg/l	**< 0,2**
S	naftaleen	µg/l	**< 0,02**
S	o-xyleen	µg/l	**< 0,1**
S	styreen	µg/l	**< 0,2**
S	tolueen	µg/l	**81**
S	xyleen (som m+p)	µg/l	**< 0,2**
S	som xylenen	µg/l	**0,2**
Organische parameters - gehalogeneerd			
Vluchtige chlooralifaten m.b.v. GC-MS:			
S	1,1,1-trichloorethaan	µg/l	**< 0,1**
S	1,1,2-trichloorethaan	µg/l	**< 0,1**
S	1,1-dichloorethaan	µg/l	**< 0,2**
S	1,1-dichlooretheen	µg/l	**< 0,1**
S	1,1-dichloorpropaan	µg/l	**< 0,2**
S	1,2-dichloorethaan	µg/l	**< 0,2**
S	1,2-dichloorpropaan	µg/l	**< 0,2**
S	1,3-dichloorpropaan	µg/l	**< 0,2**
S	cis-1,2-dichlooretheen	µg/l	**< 0,1**
S	dichloormethaan	µg/l	**< 0,2**
S	monochlooretheen (vinylchloride)	µg/l	**< 0,2**
S	tetrachlooretheen	µg/l	**< 0,1**
S	tetrachloormethaan	µg/l	**< 0,1**
S	trans-1,2-dichlooretheen	µg/l	**< 0,1**
S	trichlooretheen	µg/l	**< 0,2**
S	trichloormethaan	µg/l	**< 0,2**
S	som C+T dichlooretheen	µg/l	**0,1**
S	som dichloorpropanen	µg/l	**0,4**
Vluchtige gehalogeneerde alifaten - divers:			
S	tribroommethaan (bromoform)	µg/l	**< 0,2**

Dit analyse-certificaat, inclusief voorblad en eventuele bijlage(n), mag niet anders dan in zijn geheel worden gereproduceerd.
- De met een 'S' gemerkte analyses zijn door RvA geaccrediteerd (L086) en op basis van het schema AS 3000 erkend.

A N A L Y S E C E R T I F I C A A T

Projectcode	:	**2002479**
Uw project omschrijving	:	**25-M11893-Middelaarseweg 4b, Hoevelaken**
Opdrachtgever	:	**Sigma Geo- en Milieutechniek B.V.**

Opmerkingen m.b.t. analyses

Opmerking(en) algemeen

De volgende informatie is indien van toepassing verstrekt door de opdrachtgever:
Project omschrijving, Monsterreferentie(s), Opgegeven bemonsteringsdatum, Matrix, Monsterdiepte, Potnr (Barcode), Veldgegevens, Veldwaarnemingen en Bemonsteringsdata. De opgegeven bemonsteringsdatum kan van invloed zijn op de geldigheid van de resultaten.

Sommatie van concentraties voor groepsparameters
De sommatie is uitgevoerd volgens AS3000 paragraaf 2.5.2 en bijlage 3.

Dit analyse-certificaat, inclusief voorblad en eventuele bijlage(n), mag niet anders dan in zijn geheel worden gereproduceerd.

A N A L Y S E C E R T I F I C A A T

Projectcode	:	**2002479**
Uw project omschrijving	:	**25-M11893-Middelaarseweg 4b, Hoevelaken**
Opdrachtgever	:	**Sigma Geo- en Milieutechniek B.V.**

Barcodeschema's

Monstercode	*Uw referentie*	*uw monsterref.*	*uw diepte*	*uw barcode*
9012543	Pb1, 01-1:200-300	1	2-3	0850308907
		1	2-3	5900022805

Dit analyse-certificaat, inclusief voorblad en eventuele bijlage(n), mag niet anders dan in zijn geheel worden gereproduceerd.

A N A L Y S E C E R T I F I C A A T

Projectcode	:	**2002479**
Uw project omschrijving	:	**25-M11893-Middelaarseweg 4b, Hoevelaken**
Opdrachtgever	:	**Sigma Geo- en Milieutechniek B.V.**

Analysemethoden Grondwater (AS3000)

AS3000
In dit analysecertificaat zijn de met 'S' gemerkte analyses uitgevoerd volgens de analysemethoden beschreven in het "Accreditatieschema Laboratoriumanalyses voor grond-, waterbodem- en grondwateronderzoek (AS SIKB 3000)". Het laboratoriumonderzoek is uitgevoerd volgens de onderstaande analysemethoden. Deze analyses zijn vastgelegd in het geldende accreditatie-certificaat met bijbehorende verrichtingenlijst L086 van Eurofins Omegam BV.

Barium (Ba)	:	Conform AS3110 prestatieblad 3 en gelijkwaardig aan NEN-EN-ISO 17294-2
Cadmium (Cd)	:	Conform AS3110 prestatieblad 3 en gelijkwaardig aan NEN-EN-ISO 17294-2
Kobalt (Co)	:	Conform AS3110 prestatieblad 3 en gelijkwaardig aan NEN-EN-ISO 17294-2
Koper (Cu)	:	Conform AS3110 prestatieblad 3 en gelijkwaardig aan NEN-EN-ISO 17294-2
Kwik (Hg) (niet vluchtig)	:	Conform AS3110 prestatieblad 3 en gelijkwaardig aan NEN-EN-ISO 17294-2
Lood (Pb)	:	Conform AS3110 prestatieblad 3 en gelijkwaardig aan NEN-EN-ISO 17294-2
Molybdeen (Mo)	:	Conform AS3110 prestatieblad 3 en gelijkwaardig aan NEN-EN-ISO 17294-2
Nikkel (Ni)	:	Conform AS3110 prestatieblad 3 en gelijkwaardig aan NEN-EN-ISO 17294-2
Zink (Zn)	:	Conform AS3110 prestatieblad 3 en gelijkwaardig aan NEN-EN-ISO 17294-2
Minerale olie (florisil clean-up)	:	Conform AS3110 prestatieblad 5
Aromaten (BTEXXN)	:	Conform AS3130 prestatieblad 1
Styreen	:	Conform AS3130 prestatieblad 1
Chlooralifaten	:	Conform AS3130 prestatieblad 1
monochlooretheen (vinylchloride)	:	Conform AS3130 prestatieblad 1
1,1-Dichlooretheen	:	Conform AS3130 prestatieblad 1
Tribroommethaan	:	Conform AS3130 prestatieblad 1

Dit analyse-certificaat, inclusief voorblad en eventuele bijlage(n), mag niet anders dan in zijn geheel worden gereproduceerd.

BIJLAGE 5 TOETSING ANALYSERESULTATEN

Project	**25-M11893-Middelaarseweg 4b, Hoevelaken**
Certificaten	**1984352**
Toetsing	**T.101 Beoordeling kwaliteitsklassen van grond en baggerspecie bij toepassen op of in de landbodem**
Toetsversie	**TerraIndex 1.0.0** Toetsdatum: 30 September 2025 08:53

Monsterreferentie	**8958903**
Monsteromschrijving	MM1, 01: 0-50, 03: 0-50, 04: 0-50, 05: 0-50, 06: 0-50, 07: 0-50, 08: 0-50, 09: 0-50

Analyse	Eenheid	Analyseres.	**Gestand.Res.**	Toetsoordeel	LN	WO	IND	SV
Lutum/Humus								
Organische stof	% (m/m ds)	1.1	**10**					
lutumgehalte (pipetmethode)	% (m/m ds)	3	**25**					
Droogrest								
droge stof	%	93.2	**93.2**	@				
Metalen ICP-AES								
barium (Ba)	mg/kg ds	22	**76**	@				
cadmium (Cd)	mg/kg ds	< 0.2	**< 0.24**	-	0.6	1.2	4.3	13
kobalt (Co)	mg/kg ds	< 3	**< 6.7**	-	15	35	190	190
koper (Cu)	mg/kg ds	< 5	**< 7**	-	40	54	190	190
kwik (Hg) (niet vluchtig)	mg/kg ds	< 0.05	**< 0.05**	-	0.15	0.83	4.8	36
lood (Pb)	mg/kg ds	11	**17**	-	50	210	530	530
molybdeen (Mo)	mg/kg ds	< 1.5	**< 1.0**	-	1.5	88	190	190
nikkel (Ni)	mg/kg ds	< 4	**< 8**	-	35	39	100	100
zink (Zn)	mg/kg ds	< 20	**< 32**	-	140	200	720	720
Minerale olie								
minerale olie (florisil clean-up)	mg/kg ds	< 35	**< 120**	-	190	190	500	5000
Polycyclische koolwaterstoffen (GCMS)								
naftaleen	mg/kg ds	< 0.05	**< 0.035**					
fenantreen	mg/kg ds	< 0.05	**< 0.035**					
antraceen	mg/kg ds	< 0.05	**< 0.035**					
fluoranteen	mg/kg ds	< 0.05	**< 0.035**					
benzo(a)antraceen	mg/kg ds	< 0.05	**< 0.035**					
chryseen	mg/kg ds	< 0.05	**< 0.035**					
benzo(k)fluoranteen	mg/kg ds	< 0.05	**< 0.035**					
benzo(a)pyreen	mg/kg ds	< 0.05	**< 0.035**					
benzo(ghi)peryleen	mg/kg ds	< 0.05	**< 0.035**					
indeno(1,2,3-cd)pyreen	mg/kg ds	< 0.05	**< 0.035**					
Sommaties								
som PAK (10)	mg/kg ds	0.35	**< 0.35**	-	1.5	6.8	40	40
Polychloorbifenylen (GCMS)								
PCB - 28	mg/kg ds	< 0.001	**< 0.0035**					
PCB - 52	mg/kg ds	< 0.001	**< 0.0035**					
PCB - 101	mg/kg ds	< 0.001	**< 0.0035**					
PCB - 118	mg/kg ds	< 0.001	**< 0.0035**					
PCB - 138	mg/kg ds	< 0.001	**< 0.0035**					
PCB - 153	mg/kg ds	< 0.001	**< 0.0035**					
PCB - 180	mg/kg ds	< 0.001	**< 0.0035**					
Sommaties								
som PCBs (7)	mg/kg ds	0.005	**< 0.024**	-	0.02	0.04	0.5	1

Toetsoordeel monster 8958903:	Klasse landbouw/natuur

Monsterreferentie	**8958904**							
Monsteromschrijving	MM2, 02: 0-50, 10: 0-50, 11: 0-50, 12: 0-50, 13: 0-50, 14: 0-50, 15: 0-50							
Analyse	Eenheid	Analyseres.	**Gestand.Res.**	Toetsoordeel	LN	WO	IND	SV
Lutum/Humus								
Organische stof	% (m/m ds)	1.1	**10**					
lutumgehalte (pipetmethode)	% (m/m ds)	4.5	**25**					
Droogrest								
droge stof	%	91.8	**91.8**	@				
Metalen ICP-AES								
barium (Ba)	mg/kg ds	26	**77**	@				
cadmium (Cd)	mg/kg ds	< 0.2	**< 0.23**	-	0.6	1.2	4.3	13
kobalt (Co)	mg/kg ds	< 3	**< 5.8**	-	15	35	190	190
koper (Cu)	mg/kg ds	< 5	**< 6.7**	-	40	54	190	190
kwik (Hg) (niet vluchtig)	mg/kg ds	0.06	**0.08**	-	0.15	0.83	4.8	36
lood (Pb)	mg/kg ds	11	**17**	-	50	210	530	530
molybdeen (Mo)	mg/kg ds	< 1.5	**< 1.0**	-	1.5	88	190	190
nikkel (Ni)	mg/kg ds	< 4	**< 7**	-	35	39	100	100
zink (Zn)	mg/kg ds	< 20	**< 29**	-	140	200	720	720
Minerale olie								
minerale olie (florisil clean-up)	mg/kg ds	< 35	**< 120**	-	190	190	500	5000
Polycyclische koolwaterstoffen (GCMS)								
naftaleen	mg/kg ds	< 0.05	**< 0.035**					
fenantreen	mg/kg ds	< 0.05	**< 0.035**					
antraceen	mg/kg ds	< 0.05	**< 0.035**					
fluoranteen	mg/kg ds	< 0.05	**< 0.035**					
benzo(a)antraceen	mg/kg ds	< 0.05	**< 0.035**					
chryseen	mg/kg ds	< 0.05	**< 0.035**					
benzo(k)fluoranteen	mg/kg ds	< 0.05	**< 0.035**					
benzo(a)pyreen	mg/kg ds	< 0.05	**< 0.035**					
benzo(ghi)peryleen	mg/kg ds	< 0.05	**< 0.035**					
indeno(1,2,3-cd)pyreen	mg/kg ds	< 0.05	**< 0.035**					
Sommaties								
som PAK (10)	mg/kg ds	0.35	**< 0.35**	-	1.5	6.8	40	40
Polychloorbifenylen (GCMS)								
PCB - 28	mg/kg ds	< 0.001	**< 0.0035**					
PCB - 52	mg/kg ds	< 0.001	**< 0.0035**					
PCB - 101	mg/kg ds	< 0.001	**< 0.0035**					
PCB - 118	mg/kg ds	< 0.001	**< 0.0035**					
PCB - 138	mg/kg ds	< 0.001	**< 0.0035**					
PCB - 153	mg/kg ds	< 0.001	**< 0.0035**					
PCB - 180	mg/kg ds	< 0.001	**< 0.0035**					
Sommaties								
som PCBs (7)	mg/kg ds	0.005	**< 0.024**	-	0.02	0.04	0.5	1

Toetsoordeel monster 8958904:	Klasse landbouw/natuur

Monsterreferentie	**8958905**							
Monsteromschrijving	MM3, 01: 150-200, 02: 140-190, 03: 60-100, 03: 100-150, 03: 150-200							
Analyse	Eenheid	Analyseres.	**Gestand.Res.**	Toetsoordeel	LN	WO	IND	SV
Lutum/Humus								
Organische stof	% (m/m ds)	0.7	**10**					
lutumgehalte (pipetmethode)	% (m/m ds)	2.4	**25**					
Droogrest								
droge stof	%	83	**83.0**	@				
Metalen ICP-AES								
barium (Ba)	mg/kg ds	< 20	**< 52**	@				
cadmium (Cd)	mg/kg ds	< 0.2	**< 0.24**	-	0.6	1.2	4.3	13
kobalt (Co)	mg/kg ds	< 3	**< 7.1**	-	15	35	190	190
koper (Cu)	mg/kg ds	< 5	**< 7.1**	-	40	54	190	190
kwik (Hg) (niet vluchtig)	mg/kg ds	< 0.05	**< 0.05**	-	0.15	0.83	4.8	36
lood (Pb)	mg/kg ds	< 10	**< 11**	-	50	210	530	530
molybdeen (Mo)	mg/kg ds	< 1.5	**< 1.0**	-	1.5	88	190	190
nikkel (Ni)	mg/kg ds	5	**14**	-	35	39	100	100
zink (Zn)	mg/kg ds	< 20	**< 33**	-	140	200	720	720
Minerale olie								
minerale olie (florisil clean-up)	mg/kg ds	< 35	**< 120**	-	190	190	500	5000
Polycyclische koolwaterstoffen (GCMS)								
naftaleen	mg/kg ds	< 0.05	**< 0.035**					
fenantreen	mg/kg ds	< 0.05	**< 0.035**					
antraceen	mg/kg ds	< 0.05	**< 0.035**					
fluoranteen	mg/kg ds	< 0.05	**< 0.035**					
benzo(a)antraceen	mg/kg ds	< 0.05	**< 0.035**					
chryseen	mg/kg ds	< 0.05	**< 0.035**					
benzo(k)fluoranteen	mg/kg ds	< 0.05	**< 0.035**					
benzo(a)pyreen	mg/kg ds	< 0.05	**< 0.035**					
benzo(ghi)peryleen	mg/kg ds	< 0.05	**< 0.035**					
indeno(1,2,3-cd)pyreen	mg/kg ds	< 0.05	**< 0.035**					
Sommaties								
som PAK (10)	mg/kg ds	0.35	**< 0.35**	-	1.5	6.8	40	40
Polychloorbifenylen (GCMS)								
PCB - 28	mg/kg ds	< 0.001	**< 0.0035**					
PCB - 52	mg/kg ds	< 0.001	**< 0.0035**					
PCB - 101	mg/kg ds	< 0.001	**< 0.0035**					
PCB - 118	mg/kg ds	< 0.001	**< 0.0035**					
PCB - 138	mg/kg ds	< 0.001	**< 0.0035**					
PCB - 153	mg/kg ds	< 0.001	**< 0.0035**					
PCB - 180	mg/kg ds	< 0.001	**< 0.0035**					
Sommaties								
som PCBs (7)	mg/kg ds	0.005	**< 0.024**	-	0.02	0.04	0.5	1

Toetsoordeel monster 8958905:	Klasse landbouw/natuur

Monsterreferentie	**8958906**							
Monsteromschrijving	MM4, 01: 100-150, 02: 100-140							
Analyse	Eenheid	Analyseres.	**Gestand.Res.**	Toetsoordeel	LN	WO	IND	SV
Lutum/Humus								
Organische stof	% (m/m ds)	3.8	**10**					
lutumgehalte (pipetmethode)	% (m/m ds)	4.2	**25**					
Droogrest								
droge stof	%	78.8	**78.8**	@				
Metalen ICP-AES								
barium (Ba)	mg/kg ds	35	**110**	@				
cadmium (Cd)	mg/kg ds	< 0.2	**< 0.22**	-	0.6	1.2	4.3	13
kobalt (Co)	mg/kg ds	< 3	**< 6.0**	-	15	35	190	190
koper (Cu)	mg/kg ds	5.6	**10**	-	40	54	190	190
kwik (Hg) (niet vluchtig)	mg/kg ds	0.08	**0.11**	-	0.15	0.83	4.8	36
lood (Pb)	mg/kg ds	17	**25**	-	50	210	530	530
molybdeen (Mo)	mg/kg ds	< 1.5	**< 1.0**	-	1.5	88	190	190
nikkel (Ni)	mg/kg ds	5	**12**	-	35	39	100	100
zink (Zn)	mg/kg ds	25	**51**	-	140	200	720	720
Minerale olie								
minerale olie (florisil clean-up)	mg/kg ds	< 35	**< 64**	-	190	190	500	5000
Polycyclische koolwaterstoffen (GCMS)								
naftaleen	mg/kg ds	< 0.05	**< 0.035**					
fenantreen	mg/kg ds	< 0.05	**< 0.035**					
antraceen	mg/kg ds	< 0.05	**< 0.035**					
fluoranteen	mg/kg ds	< 0.05	**< 0.035**					
benzo(a)antraceen	mg/kg ds	< 0.05	**< 0.035**					
chryseen	mg/kg ds	< 0.05	**< 0.035**					
benzo(k)fluoranteen	mg/kg ds	< 0.05	**< 0.035**					
benzo(a)pyreen	mg/kg ds	< 0.05	**< 0.035**					
benzo(ghi)peryleen	mg/kg ds	< 0.05	**< 0.035**					
indeno(1,2,3-cd)pyreen	mg/kg ds	< 0.05	**< 0.035**					
Sommaties								
som PAK (10)	mg/kg ds	0.35	**< 0.35**	-	1.5	6.8	40	40
Polychloorbifenylen (GCMS)								
PCB - 28	mg/kg ds	< 0.001	**< 0.0018**					
PCB - 52	mg/kg ds	< 0.001	**< 0.0018**					
PCB - 101	mg/kg ds	< 0.001	**< 0.0018**					
PCB - 118	mg/kg ds	< 0.001	**< 0.0018**					
PCB - 138	mg/kg ds	< 0.001	**< 0.0018**					
PCB - 153	mg/kg ds	< 0.001	**< 0.0018**					
PCB - 180	mg/kg ds	< 0.001	**< 0.0018**					
Sommaties								
som PCBs (7)	mg/kg ds	0.005	**< 0.013**	-	0.02	0.04	0.5	1

Toetsoordeel monster 8958906:	Klasse landbouw/natuur

Legenda	
@	Geen toetsoordeel mogelijk
-	<= Landbouw/natuur

Project	**25-M11893-Middelaarseweg 4b, Hoevelaken**
Certificaten	**2002479**
Toetsing	**T.13 Beoordeling kwaliteit van grondwater volgens Wbb**
Toetsversie	**TerraIndex 2.2.0** Toetsdatum: 7 October 2025 09:26

Monsterreferentie	**9012543**
Monsteromschrijving	Pb1, 01-1: 200-300

Analyse	Eenheid	Analyseres.		Toetsoordeel	S	T	I	
Metalen ICP-MS (opgelost)								
barium (Ba)	µg/l	57		1.1 S	50	337.5	625	
cadmium (Cd)	µg/l	< 0.2		-	0.4	3.2	6	
kobalt (Co)	µg/l	4.8		-	20	60	100	
koper (Cu)	µg/l	11		-	15	45	75	
Kwik (Hg) (niet vluchtig)	µg/l	< 0.05		-	0.05	0.175	0.3	
lood (Pb)	µg/l	< 2		-	15	45	75	
molybdeen (Mo)	µg/l	< 2		-	5	152.5	300	
nikkel (Ni)	µg/l	15		-	15	45	75	
zink (Zn)	µg/l	95		1.5 S	65	432.5	800	
Minerale olie								
minerale olie (florisil clean-up)	µg/l	< 50		-	50	325	600	
Vluchtige aromaten m.b.v. GC-MS								
benzeen	µg/l	< 0.2		-	0.2	15.1	30	
ethylbenzeen	µg/l	< 0.2		-	4	77	150	
naftaleen	µg/l	< 0.02		-	0.01	35.005	70	
o-xyleen	µg/l	< 0.1						
styreen	µg/l	< 0.2		-	6	153	300	
tolueen	µg/l	81		12 S	7	503.5	1000	
xyleen (som m+p)	µg/l	< 0.2						
Sommaties aromaten								
som xylenen	µg/l	0.2		-	0.2	35.1	70	
Vluchtige chlooralifaten m.b.v. GC-MS								
1,1,1-trichloorethaan	µg/l	< 0.1		-	0.01	150.005	300	
1,1,2-trichloorethaan	µg/l	< 0.1		-	0.01	65.005	130	
1,1-dichloorethaan	µg/l	< 0.2		-	7	453.5	900	
1,1-dichlooretheen	µg/l	< 0.1		-	0.01	5.005	10	
1,1-dichloorpropaan	µg/l	< 0.2						
1,2-dichloorethaan	µg/l	< 0.2		-	7	203.5	400	
1,2-dichloorpropaan	µg/l	< 0.2						
1,3-dichloorpropaan	µg/l	< 0.2						
cis-1,2-dichlooretheen	µg/l	< 0.1						
dichloormethaan	µg/l	< 0.2		-	0.01	500.005	1000	
monochlooretheen (vinylchlori	µg/l	< 0.2		-	0.01	2.505	5	
tetrachlooretheen	µg/l	< 0.1		-	0.01	20.005	40	
tetrachloormethaan	µg/l	< 0.1		-	0.01	5.005	10	
trans-1,2-dichlooretheen	µg/l	< 0.1						
trichlooretheen	µg/l	< 0.2		-	24	262	500	
trichloormethaan	µg/l	< 0.2		-	6	203	400	
Sommaties								
som C+T dichlooretheen	µg/l	0.1		-	0.01	10.005	20	
som dichloorpropanen	µg/l	0.4		-	0.8	40.4	80	
Vluchtige gehalogeneerde alifaten - divers								
tribroommethaan (bromoform	µg/l	< 0.2		@			630	

Toetsoordeel monster 9012543:	Overschrijding Streefwaarde

Legenda	
@	Geen toetsoordeel mogelijk
-	<= Streefwaarde
x S	x maal Streefwaarde
N.B.	De vermelde tussenwaarde is door Eurofins berekend

BIJLAGE 6

Verklaring van onafhankelijkheid voor de kritische functie:

“veldwerk t.b.v. milieuhygiënisch bodemonderzoek”

Hierbij verklaren de navolgend genoemde veldwerkers / milieukundig begeleiders het veldwerk t.a.v. onderhavig onderzoek conform de eisen van de BRL SIKB 2000 te hebben uitgevoerd, onafhankelijk van de opdrachtgever en/of eigenaar (zijnde degene die een persoonlijk of zakelijk recht heeft op de bodem / locatie).

Naam geregistreerde veldwerker(s)/MKB’ers	Handtekening geregistreerde veldwerker(s)/MKB’ers
R. Dob	
……	……..

Datum:26-08-2025