UITVOERINGSPROGRAMMA WELKOM VELUWEZOOM

Voor natuur, beleving en leefbaarheid



Mei 2022

gemeente Rheden

GEMEENTE ROZENDAAL

Natuurmonumenten

veluweop1

wing partner in ruimte en ontwikkeling

Inleiding

Voor u ligt het Uitvoeringsprogramma dat behoort bij het Masterplan 'Welkom Veluwezoom – Voor natuur, beleving en leefbaarheid.

Het Masterplan is het resultaat van samenwerking tussen de gemeenten Rheden en Rozendaal en Natuurmonumenten. De input van (lokale) organisaties in de fase van ideeënvorming en later ook bij de verdere uitwerking, is van groot belang geweest.

Het Masterplan Welkom Veluwezoom is een integraal plan met drie hoofddoelen, te weten: tegengaan van de achteruitgang van de natuur; het gastvrij ontvangen van de toenemende aantallen bezoekers en het bijdragen aan de leefbaarheid en de lokale economie in de omliggende dorpen.

Deze drie hoofddoelen zijn vertaald in de volgende zes thema's:

- Natuur: bescherming, beleving en ontwikkeling
- Ontvangstlocatie: bezoekerscentrum en herstelplan Heuven
- Station en omgeving: inrichting en verbinding bezoekerscentrum
- Regionale spreiding bezoekersstromen en ondersteuning lokale economie
- Minder en veiliger verkeer in de natuur
- Optimalisatie gebruik parkeerplaatsen

Per thema zijn concrete deelprojecten geformuleerd en deze zijn in de vorm van factsheets opgenomen in dit Uitvoeringsprogramma. De deelprojecten gaan uitgevoerd worden in de komende zeven jaar. Er wordt gestart met die projecten die gericht zijn op het reguleren van bezoekersstromen en met het verder ontwikkelen van de ontvangstlocatie.

Naast de inhoudelijke thema's zijn er ook deelprojecten geformuleerd voor de monitoring van de impact van de (verkeers-)maatregelen op de leefbaarheid voor omwonenden en op de ontwikkeling van de natuur. Twee jaar na de invoering van de maatregelen vindt er een evaluatie plaats. Mocht er echter aanleiding toe zijn, kan er ook eerder bijgestuurd worden.

In de uitvoering zal ook weer afstemming gezocht worden met (lokale) organisaties en omwonenden. Per factsheet wordt aangegeven welke partijen in ieder geval betrokken moeten worden. De vorm die deze afstemming gaat krijgen wordt in de loop van de zomer 2022 vastgesteld.

Wij zien er naar uit om de Veluwezoom ook voor de toekomst mooi en toegankelijk te houden zodat mens en dier kan blijven genieten van dit prachtige stukje Nederland!

Rheden, mei 2022

Inhoudsopgave

A. Natuur: Bescherming, Beleving en Ontwikkeling

A1. Factsheet Natuurinclusief Ontwerpen 6

B. Ontvangstlocatie: Bezoekerscentrum en Herstelplan Heuven

B1. Factsheet Bezoekerscentrum en Transferium 7

B2. Factsheet Centrum Heuven 8

B3. Factsheet Herstelplan Heuven 9

B4. Factsheet Aandacht Natuur 10

B5 Factsheet Afsluiten Kleine parkeerplaatsen 11

C. Station: inrichting, omgeving en verbinding ontvangstlocatie

C1. Stationsaanpassing 12

C2. Arnhemsestraatweg 13

C3. Naamswijziging Station 14

D. Regionale spreiding bezoekersstromen en ondersteuning lokale economie

D1. Belevingsroutes 15

D2. Digitale Oplossing 16

D3. Informatievoorziening Wandelaars 17

D4. Informatievoorziening 18

D5. Voetgangersbewegwijzering 19

E. Minder en veiliger verkeer in de natuur

E1. Factsheet Afsluiting Wegen 20

E2. Factsheet Parkeren aan de Randen 21

E3. Factsheet Categorisering en Inrichting 22

E4. Factsheet Welkom Toegangsbeleid 23

E5. Factsheet quick-wins verkeersveiligheid 24

E6. Factsheet stimuleren duurzaam (deel)vervoer 25

F. Optimalisatie gebruik parkeerplaatsen

F1. Factsheet Optimaliseren Bewegwijzering 26

F2. PRIS 27

G. Monitoring verkeer en natuur

G1. Monitoring Verkeer 28

G2. Monitoring natuur 29

A. Natuur: Bescherming, Beleving en Ontwikkeling

A1. Factsheet Natuurinclusief Ontwerpen

A1

Thema: Natuur en beleving
Deelproject: Natuurinclusief ontwerpen
Trekker: Gemeente Rheden

Planning

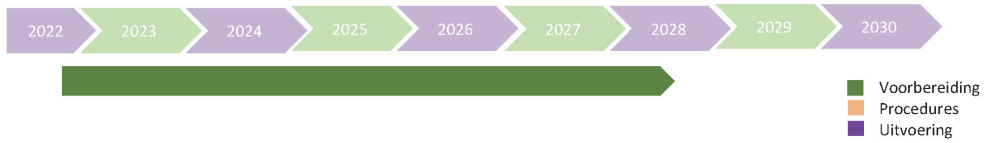

Opdracht en randvoorwaarden

- Iedere ruimtelijke ontwikkeling dient een bijdrage te leveren aan de biodiversiteit
- Ontwerpen en aanhaken van ecoloog in de ontwerpfase van de diverse deelprojecten.
- Voor alle projecten waarbij sprake is van bebouwing, bebording ed wordt budget beschikbaar gesteld voor natuurinclusief ontwerp. Realisatie vindt plaats binnen de projecten zelf.

Kosten

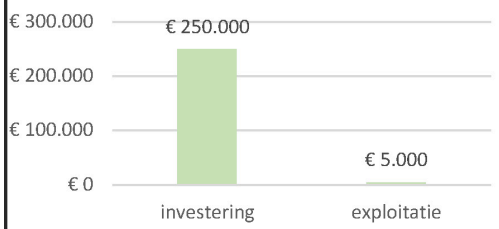

Betrokken partijen

- Afhankelijk van project

Samenhang projecten

- Alle ruimtelijke projecten Masterplan

Bijdrage doelstellingen

Natuurwaarden
Spreiden bezoekersstromen
Versterken ontvangstlocatie
Verbeteren verkeer
Stimuleren duurzaam vervoer
Lokale economie

Opmerkingen

Risico's

B. Ontvangstlocatie: Bezoekerscentrum en Herstelplan Heuven

B1. Factsheet Bezoekerscentrum en Transferium

B1

Thema: Ontvangstlocatie
Deelproject: Bezoekersmanagement / transferium
Trekker: Natuurmonumenten

Planning

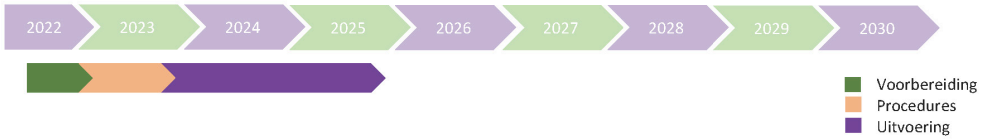

Opdracht en randvoorwaarden

- Realiseren Bezoekerscentrum dat klaar is voor de ontwikkelingen van de komende 20 jaar
- Verduurzaming gebouw en verbetering binnen klimaat bezoekerscentrum
- Actualiteit informatievoorziening en exposities
- Routing en opvang van bezoekersstromen
- Spreiding van doelgroepen en bezoekersstromen

Kosten

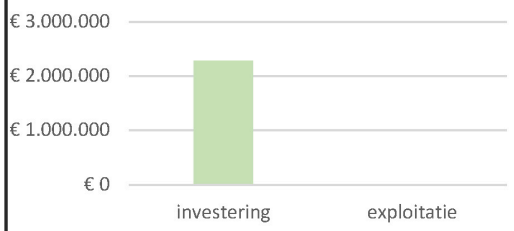

Betrokken partijen

- Ondernemers op en rond locatie
- Provincie Gelderland
- Gemeente Rheden
- Red Heuven en de Posbank / omwonenden

Samenhang projecten

- Herinrichting station (C1)
- Stationsomgeving (C2)

Bijdrage doelstellingen

- Natuurwaarden
- Spreiden bezoekersstromen
- Versterken ontvangstlocatie
- Verbeteren verkeer
- Stimuleren duurzaam vervoer
- Lokale economie

Opmerkingen

- Bezoekersmanagement gericht op behoud van natuur en cultuurhistorie
- Bijdrage aan sturing autoverkeer

Risico's

- Procedures
- Stikstofberekening irt vergunning
- Overeenstemming betrokken partijen

B2. Factsheet Centrum Heuven

B2

Thema: Ontvangstlocatie
Deelproject: Centrum Landgoed Heuven
Trekker: Natuurmonumenten

Planning

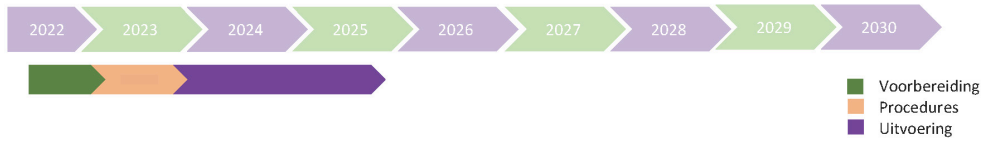

Opdracht en randvoorwaarden

- Inrichting parkeerplaats op Manegeterrein, inclusief betaald parkeren
- Opheffen bestaand parkeerterrein en inrichten droogdal
- Aanleg en verbeteren wegen en paden, inclusief Heuvenseweg
- Verkeersveilig maken gevaarlijk knooppunten,
- Verplaatsen IVN-tuin
- Aanleg natuurspelen en inrichting terrein beheerkantoor

Kosten

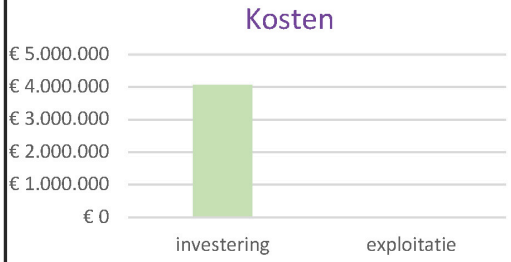

Betrokken partijen

- Ondernemers op en rond locatie
- Stichting Wurfbain's Hof
- Gemeente Rheden
- Red Heuven en de Posbank / omwonenden

Samenhang projecten

- Natuurinclusief ontwerpen (A1)
- Stationsomgeving (C1 en C2)
- PRIS (F2)

Bijdrage doelstellingen

- Natuurwaarden
- Spreiden bezoekersstromen
- Versterken ontvangstlocatie
- Verbeteren verkeer
- Stimuleren duurzaam vervoer
- Lokale economie

Opmerkingen

- Aankoop en sloop manege
- Opheffen verwijderen paardenbakken
- Aanleg nieuw parkeerkeerterrein en landschappelijke inpassing en zichtlijnen
- Duurzame inrichting (bijvoorbeeld laadpalen, zonnepanelen etc.)
- Overkapping met aardenwal en keermuur
- Koude opslagruimte voor mogelijk startpunt duurzaam vervoer

Risico's

- Procedures
- Stikstofberekening irt vergunning
- Overeenstemming betrokken partijen

B3. Factsheet Herstelplan Heuven

B3

Thema: Ontvangstlocatie
Deelproject: Herstelplan Heuven
Trekker: Natuurmonumenten

Planning

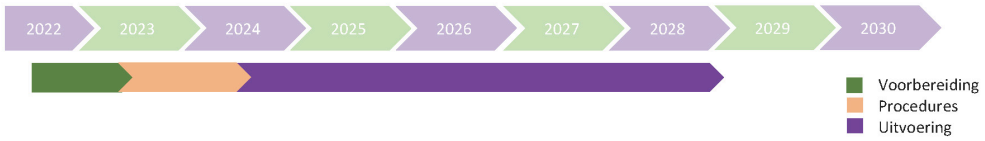

Opdracht en randvoorwaarden

- Herinrichting en herstel historisch trace Holleweg
- Herstel omgeving voormalige landhuis
- Ontwikkeling Parkbos
- Herstel Sterrenbos
- Gericht dunnen en bijplanten Heienbeek
- Exoten verwijderen bossen

Kosten

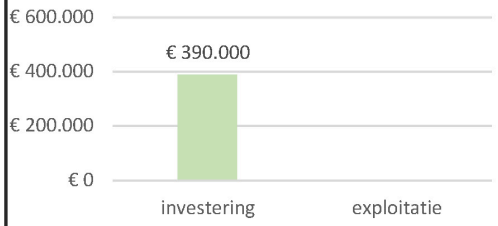

Betrokken partijen

- Ondernemers op en rond locatie
- Stichting Wurfbain's Hof
- Stichting Behoud Landgoederen Oost Veluwezoom
- Gemeente Rheden
- Red Heuven en de Posbank / omwonenden
- Huurders en pachters

Samenhang projecten

- Natuurinclusief ontwerpen (A1)
- Stationsomgeving (C1 en C2)

Bijdrage doelstellingen

- Natuurwaarden
- Spreiden bezoekersstromen
- Versterken ontvangstlocatie
- Verbeteren verkeer
- Stimuleren duurzaam vervoer
- Lokale economie

Opmerkingen

Risico's

- Procedures
- Stikstofberekening irt vergunning
- Overeenstemming betrokken partijen

B4. Factsheet Aandacht Natuur

B4

Thema: Ontvangstlocatie
Deelproject: Ontwikkelen met aandacht voor natuur
Trekker: Natuurmonumenten

Planning

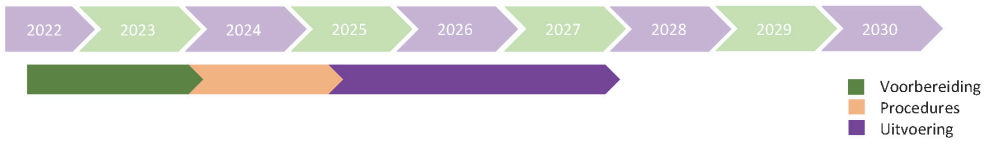

Opdracht en randvoorwaarden

- Hertenkerend raster Landgoed Heuven
- Herinichting landbouwgronden ten zuiden van Heuven
- Verder ontwikkelen heide corridors door beheer en omvormen fazantenbos
- Evt. aanbrengen faunapassages op nader te bepalen specifieke locaties
- Paardenweides manege (5 hectare) inrichten als natuurakker en/of bloemrijkgrasland met wandelverbinding

Kosten

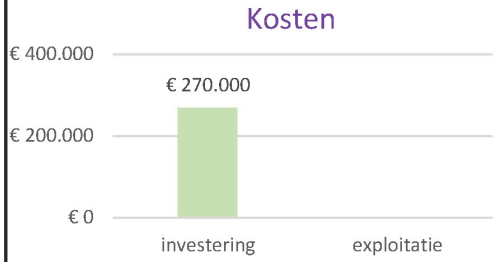

Betrokken partijen

- Ondernemers op en rond locatie
- Provincie Gelderland
- Stichting Rhedens schaapskudde
- Acht lokale boeren

Samenhang projecten

- Herstelplan Heuven (B3)
- Natuur inclusieve landbouw

Bijdrage doelstellingen

- Natuurwaarden
- Spreiden bezoekersstromen
- Versterken ontvangstlocatie
- Verbeteren verkeer
- Stimuleren duurzaam vervoer
- Lokale economie

Opmerkingen

- Onder de inrichting van de landbouwgronden ten zuiden van Heuven vallen de volgende maatregelen:
  - natuuurakkers inclusief fauna-akkers
  - natuurinclusieve landbouw
  - ontwikkeling overhoekjes, natuurontwikkeling op steilranden, evt. keverbanken, kruiden- en faunarijke akkerranden en lokaal aanbrengen struweel, boomgroepjes en solitaire bomen

Risico's

- Procedures hertenkerend raster
- Overeenstemming betrokken partijen

B5 Factsheet Afsluiten Kleine parkeerplaatsen

B5

Thema: Ontvangstlocatie
Deelproject: Afsluiten kleine parkeerplaatsen
Trekker: Natuurmonumenten

Planning

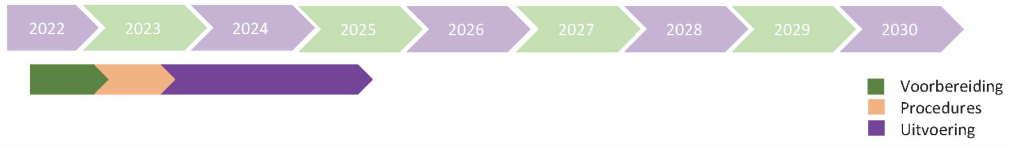

Opdracht en randvoorwaarden

- Afsluiten van een groot deel van de parkeerplaatsen langs Beekhuizenseweg
- Indien van toepassing afgesloten parkeerplaatsen binnen begrazingsgebied brengen
- Verharding pas verwijderen als afsluiting definitief wordt

Kosten



Betrokken partijen

- Gemeente Rheden

Samenhang projecten

- Bezoekersmanagement en transferium (B1)
- Centrum Heuven (B2)
- PRIS (xx)

Bijdrage doelstellingen

- Natuurwaarden
- Spreiden bezoekersstromen
- Versterken ontvangstlocatie
- Verbeteren verkeer
- Stimuleren duurzaam vervoer
- Lokale economie

Opmerkingen

Risico's

- Evaluatie na 2 jaar

C. Station: inrichting, omgeving en verbinding ontvangstlocatie

C1. Stationsaanpassing

C1

Thema: Stationsgebied
Deelproject: Stationsaanpassing
Trekker: Gemeente Rheden

Planning

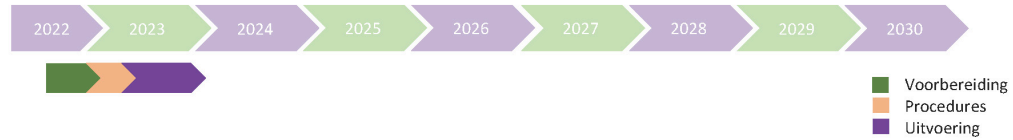

Opdracht en randvoorwaarden

- Verhogen aantallen bezoekers per trein
- Herinrichting perron tot aantrekkelijke wandelpassage naar Heuvenseweg.
- Nieuw wandelpad van perron naar Heuvenseweg
- Opwaardering stationsgebouw (muurschildering?)

Kosten

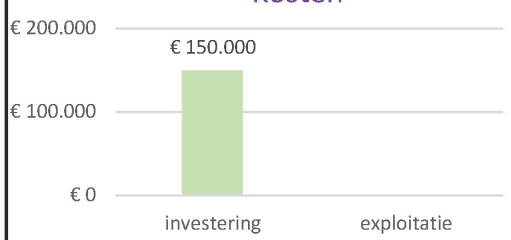

Betrokken partijen

- NS reizigers
- ProRail
- NS Vastgoed
- Omwonenden

Samenhang projecten

- Herinrichting verkeerssituatie Arnhemsestraatweg (C2)
- Voetgangersbewegwijzering (D5)

Bijdrage doelstellingen

Natuurwaarden
Spreiden bezoekersstromen
Versterken ontvangstlocatie
Verbeteren verkeer
Stimuleren duurzaam vervoer
Lokale economie

Opmerkingen

- Toegang tot perron aantrekkelijker inrichten. Veiligheid waarborgen zonder warboel aan hekwerken. Mogelijk perron iets verschuiven in westelijke richting of inkorten (is nu 180m). Rekening houden met halteerbaarheid intercity (lengte).
- Perronverbreding tbv loopstrook en looproute en herinrichting gericht op thema Posbank. E.e.a. combineren met reconstructie en mogelijke verhoging perron door Prorail (2023).
- Verplaatsen Abri's ivm verbeterde en duidelijkere toegang en route
- Groenstrook langs perron aantrekkelijker inrichten

Risico's

- Waterhuishouding
- Grenzen bestemmingsplan
- Ruimtelijke procedures

C2. Arnhemsestraatweg

C2

Thema: Stationsgebied
Deelproject: Herinrichting Arnhemsestraatweg
Trekker: Gemeente Rheden

Planning

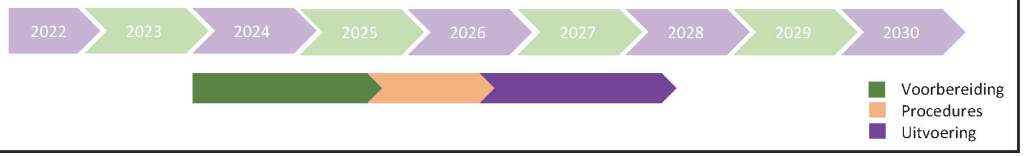

Opdracht en randvoorwaarden

- Omvormen rotonde Groenestraat: fietspaden in voorrang, aanleg zebrapaden en compacte aansluiting Schietbergseweg. Herinrichting fiets- en voetpaden noordoosthoek rotonde.
- Oversteekbaarheid Arnhemsestraatweg voor langzaam verkeer verbeteren voor een betere verbinden tussen dorp en natuur. Dit (exlusief de rotonde) op 4 plekken met inrichtingsmaatregelen.

Kosten

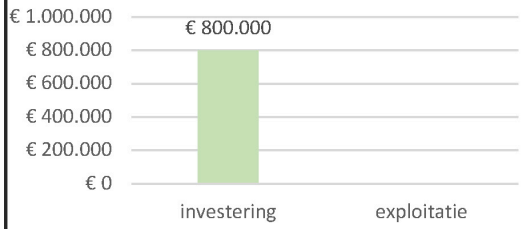

Betrokken partijen

- Bus- en hulpdiensten
- Omwonenden
- Gebruikers weg / stakeholders

Samenhang projecten

- Herinrichting station (C1)
- Stationsomgeving
- Aanpak fietsknelpunten Velp-Dieren

Bijdrage doelstellingen

- Natuurwaarden
- Spreiden bezoekersstromen
- Versterken ontvangstlocatie
- Verbeteren verkeer
- Stimuleren duurzaam vervoer
- Lokale economie

Opmerkingen

- Rotonde herinrichten o.a. tbv voorrang langzaam verkeer en fietsroutering.
- Onderzoek aanpassing parallelweg tussen Heuvenseweg en Groenestraat
- Oversteekvoorzieningen en routing voor langzaam verkeer maken/verbeteren bij Heuvenseweg, Mauritiusstraat/Holtbainksweg, Pinkelseweg.
- Voornemen en raadsbesluit tot verruiming verkeerskundige bebouwde komgrens nodig

Risico's

- Procedures
- Stikstofberekening irt vergunning

C3. Naamswijziging Station

C3

Thema: Stationsgebied
Deelproject: Naamswijziging station Rheden
Trekker: Gemeente Rheden

Planning

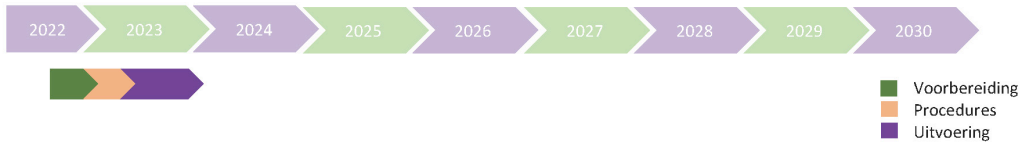

Opdracht en randvoorwaarden

- Aanpassing naam station Rheden in Rheden – Posbank of Rheden – Veluwezoom.

Kosten

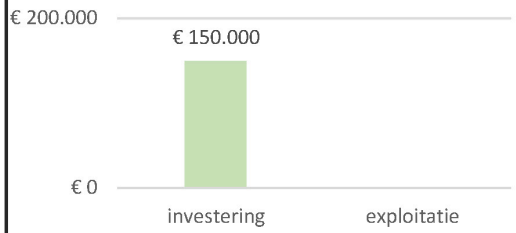

Betrokken partijen

- NS
- ProRail
- Provincie Gelderland (ov-autoriteit)

Samenhang projecten

Bijdrage doelstellingen

- Natuurwaarden
- Spreiden bezoekersstromen
- Versterken ontvangstlocatie
- Verbeteren verkeer
- Stimuleren duurzaam vervoer
- Lokale economie

Opmerkingen

- Keuze over de exacte naam moet nog gemaakt worden

Risico's

- Draagvlak irt kosten

D. Regionale spreiding bezoekersstromen en ondersteuning lokale economie

D1. Belevingsroutes

D1

Thema: Spreiding bezoekersstromen en steun lokale economie
Deelproject: Belevingsroutes
Trekker: Gemeente Rheden

Planning

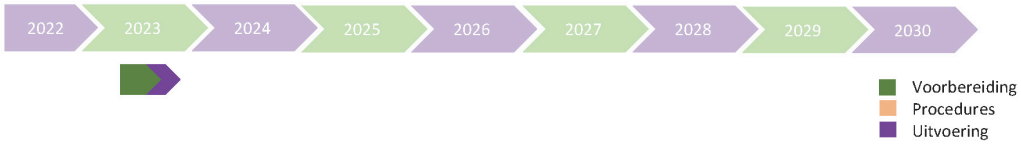

Opdracht en randvoorwaarden

- Creëer belevingsroutes op basis van het wandelnetwerk Veluwezoom over landgoederen, reliëf, themaroutes etc. Nader uit te werken.
- Sluit voor belevingscomponent aan bij Veluwezoom vol Verhalen en zorg dat de routes bijdragen aan de zonering en spreiding, bijvoorbeeld door ook een route richting het dorp en de IJssel te maken (huidige routes gaan vanaf Heuvel alleen naar het noorden).

Betrokken partijen

- Ondernemers
- TVAN, TPOV, Routebureau
- Gemeente Arnhem en Brummen
- Natuurmonumenten
- Oudheidkundige kring en bewoners

Samenhang projecten

-

Opmerkingen

Op basis van het wandelnetwerk worden nieuwe thema-belevingsroutes gerealiseerd, die bezoekers langs mooie en betekenisvolle plekken leiden en tegelijkertijd ook bijdragen aan spreiding. We inventariseren bestaande routes, en passen het ontwerp hiervan aan op basis van de gewenste zonering en spreiding. Met de belevingsroutes geven we ook invulling aan “Veluwezoom vol Verhalen”. Indien mogelijk en nodig wordt het wandelnetwerk aangepast (kosten hiervan via regulier budget routebureau).

Kosten



Bijdrage doelstellingen

- Natuurwaarden
- Spreiden bezoekersstromen
- Versterken ontvangstlocatie
- Verbeteren verkeer
- Stimuleren duurzaam vervoer
- Lokale economie

Risico’s

D2. Digitale Oplossing

D2

Thema: Spreiding bezoekersstromen en steun lokale economie
Deelproject: Digitale oplossing spreiding bezoekers
Trekker: Gemeente Rheden

Planning

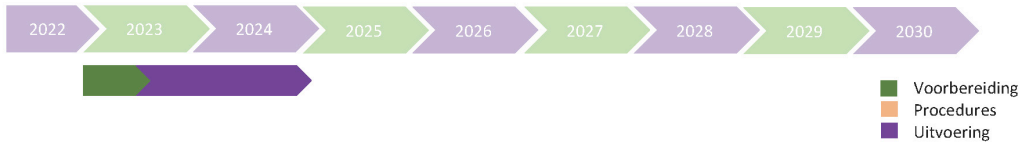

Opdracht en randvoorwaarden

- Creëer een digitale oplossing om bezoekersaantallen in de tijd te voorspellen en op basis daarvan via social media en andere digitale media de bezoeker een reisvoorstel te doen (routes, vervoerwijzen, parkeergelegenheden enz)

Kosten



Betrokken partijen

- Gemeente Rozendaal
- Gemeente Brummen
- Provincie Gelderland
- Natuurmonumenten

Samenhang projecten

- PRIS (xx)

Bijdrage doelstellingen

- Natuurwaarden
- Spreiden bezoekersstromen
- Versterken ontvangstlocatie
- Verbeteren verkeer
- Stimuleren duurzaam vervoer
- Lokale economie

Opmerkingen

Risico's

- Kosten

D3. Informatievoorziening Wandelaars

D3

Thema: Spreiding bezoekersstromen en steun lokale economie
Deelproject: Informatievoorziening annex rustpunt wandelaars
Trekker: Gemeente Rheden

Planning



Opdracht en randvoorwaarden

- Creëer een rustmoment voor wandelaars die dat nodig hebben nabij rotonde en voorzie de wandenaars van informatie (hotspots) over centrum Rheden, natuurgebied en de wijde omgeving.

Kosten



Betrokken partijen

- BIZ Rheden
- Natuurmonumenten
- Centrummanager Rheden
- Toeristisch Plaform
- Veluweop1 / Routebureau

Samenhang projecten

- Stationsgebied Rheden (C1)
- Arnhemsestraatweg (C2)
- Centrum Landgoed Heuven (B2)

Bijdrage doelstellingen

Natuurwaarden
Spreiden bezoekersstromen
Versterken ontvangstlocatie
Verbeteren verkeer
Stimuleren duurzaam vervoer
Lokale economie

Opmerkingen

Risico's

- Kosten

D4. Informatievoorziening

D4

Thema: Spreiding bezoekersstromen en steun lokale economie
Deelproject: Informatievoorziening
Trekker: Gemeente Rheden

Planning



Opdracht en randvoorwaarden

- Zorg voor effectieve promotie van oa:
  - Pakeerplaatsen in omgeving
  - Rivierklimaatpark, uiterwaarden, landgoederen, winkelgebieden
  - Openbaar vervoer
  - Transferium, bezoekerscentrum, VVV

Kosten



Betrokken partijen

- BIZ Rheden, Velp en Dieren
- Gemeenten Arnhem en Brummen
- Toeristisch Plaform, TVAN
- Natuurmonumenten

Samenhang projecten

- PRIS (xx)
- Bewegwijzering voetgangers (D5)

Bijdrage doelstellingen

- Natuurwaarden
- Spreiden bezoekersstromen
- Versterken ontvangstlocatie
- Verbeteren verkeer
- Stimuleren duurzaam vervoer
- Lokale economie

Opmerkingen

Risico's

D5. Voetgangersbewegwijzering

D5

Thema: Spreiding bezoekersstromen en steun lokale economie
Deelproject: Voetgangersbewegwijzering
Trekker: Gemeente Rheden

Planning



Opdracht en randvoorwaarden

- Zorg voor goede bewegwijzering voor voetgangers vanuit de centrumgebieden en stations naar het natuurgebied en vice versa. Hierbij ook hotspots in de centra vermelden.

Kosten

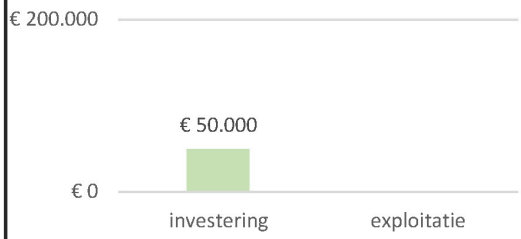

Betrokken partijen

- BIZ Rheden, Velp en Dieren
- Gemeenten Arnhem en Brummen
- TPOV
- Stichting Twickel
- Veluweop1 / Routebureau

Samenhang projecten

- Upgrade bewegwijzering (F1)

Bijdrage doelstellingen

- Natuurwaarden
- Spreiden bezoekersstromen
- Versterken ontvangstlocatie
- Verbeteren verkeer
- Stimuleren duurzaam vervoer
- Lokale economie

Opmerkingen

- Afstemmen met Veluws Routebureau
- Ook nagaan of de bewegwijzering naar het fietsknooppuntennetwerk vanuit o.a. het station en het centrum in orde is, indien nodig fietsnetwerk aanpassen in overleg met Veluws Routebureau (verken ook mogelijkheden regulier budget routebureau).

Risico's

- Kostenpost is globale inschatting

E. Minder en veiliger verkeer in de natuur

E1. Factsheet Afsluiting Wegen

E1

Thema: Minder en veiliger verkeer in de natuur
Deelproject: Weren gemotoriseerd verkeer Posbankgebied
Trekker: Gemeente Rheden

Planning



Opdracht en randvoorwaarden

- Juridische besluitvorming, verkeersmodelscenario, verkeersbordenplan en uitvoering weekend- en nachtafsluitingen in het Posbankgebied.
- Ontwerp afsluitingslocaties en implementatie, test en nazorg van camerahandhavingssysteem
- Borgen (fiets)verkeersdata voor online monitoringstool uit camerahandhaving
- Het weren van het doorgaand verkeer moet aanpasbaar zijn voor toekomstige wijzigingen (amendement 'flexibel')

Betrokken partijen

- Natuurmonumenten
- Politie, OM
- Fietsersbond, VVN
- Stakeholders
- Handhaving

Samenhang projecten

- Natuurinclusief ontwerpen (A1)
- Bezoekersmanagement/transferium (B1)
- Parkeren aan de randen (E2)
- Stimuleren duurzame mobiliteit (E6)
- Monitoring verkeer (G1)

Opmerkingen

- De afsluitingslocaties worden fysiek vormgegeven zodat voor bezoekers duidelijk is dat er een bijzonder toegangsregime geldt. Voor camerahandhaving zijn richtlijnen van het OM en goede implementatiemaatregelen beschikbaar, zoals tijdelijk aanvullende bebording, inzet promotieteams, etc.
- Voorbeeld nieuwe verkeersbordenset voor weekendafsluitingen Posbankgebied
- Procedure gekoppeld aan procedure Centrum Heuven (B2) ivm stikstof

Kosten

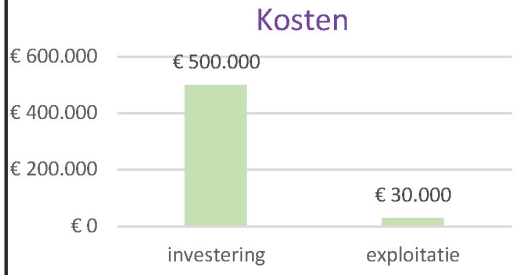

Bijdrage doelstellingen

- Natuurwaarden
- Spreiden bezoekersstromen
- Versterken ontvangstlocatie
- Verbeteren verkeer
- Stimuleren duurzaam vervoer
- Lokale economie

Risico's

- Vergunning irt stikstof
- Data- en stroomvoorzieningen in natuurgebied
- Inrichten en operationeel houden backoffice camerahandhaving

E2. Factsheet Parkeren aan de Randen

E2

Thema: Minder en veiliger verkeer in de natuur
Deelproject: Parkeren aan de randen
Trekker: Gemeente Rheden

Planning



Opdracht en randvoorwaarden

- Samenvoegen parkeerplaatsen Rozendaalseveld
- Parkeervoorziening bij Laakweg in Rheden
- Stimuleren gebruik parkeerplaats De Pinkenberg/VVO
- Veiliger en toegankelijker maken entrees Parkeerplaats Beekhuizen
- Stimuleren gebruik parkeerplaats (nieuw) gemeentehuis De Steeg

Betrokken partijen

- Natuurmonumenten
- Gemeente Rozendaal
- Stakeholders / bedrijven
- Hotel Beekhuizen

Samenhang projecten

- Natuurinclusief ontwerpen (A1)
- Bezoekersmanagement/transferium (B1)
- Opheffen kleine parkeerplaatsen (B5)
- Bewegwijzering (F1) en PRIS (F2)
- Monitoring verkeer (G1)

Opmerkingen

- Natuurinclusief ontwerpen & gebruik van materialen (bijvoorbeeld refurbished verkeersborden, bijenkasten, etc.)
- De parkeerterreinen in het Posbankgebied moeten flexibel weer opengesteld kunnen worden (amendement ‘parkeerterreinen’)
- Procedure gekoppeld aan procedure Centrum Heuven (B2) ivm stikstof

Kosten

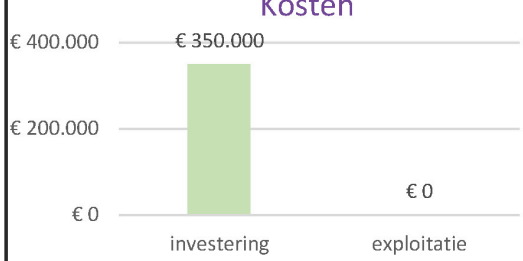

Bijdrage doelstellingen

- Natuurwaarden
- Spreiden bezoekersstromen
- Versterken ontvangstlocatie
- Verbeteren verkeer
- Stimuleren duurzaam vervoer
- Lokale economie

Risico’s

- Vergunning irt stikstof
- Procedures

E3. Factsheet Categorisering en Inrichting

E3

Thema: Minder en veiliger verkeer in de natuur
Deelproject: Categorisering en inrichting van wegen
Trekker: Gemeente Rheden

Planning



Opdracht en randvoorwaarden

- Afwegingsplan functies en snelheidregimes wegen zuidflank Veluwezoom: Arnhemsestraatweg, Schietbergseweg (laag en hoog), Beekhuizenseweg, Bovenallee, Kluizenaarsweg en Diepesteeg
- Juridische besluitvorming, ontwerp en uitvoeringsplan inrichtingsmaatregelen voor lange termijn

Kosten

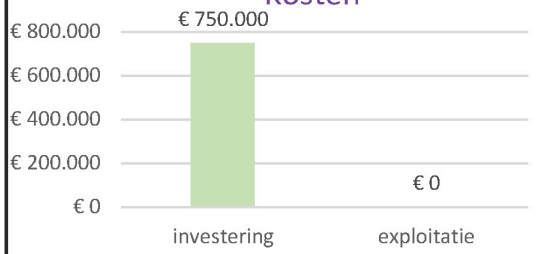

Betrokken partijen

- Natuurmonumenten,
- Fietsersbond / stakeholders / bedrijven
- Gemeente Rozendaal
- Politie
- Handhaving

Samenhang projecten

- Natuurinclusief ontwerpen (A1)
- Monitoring verkeer (G1)
- Aanpak fietsknelpunten Velp - Dieren

Bijdrage doelstellingen

Natuurwaarden
Spreiden bezoekersstromen
Versterken ontvangstlocatie
Verbeteren verkeer
Stimuleren duurzaam vervoer
Lokale economie

Opmerkingen

- Duurzaam & ecologisch gebruik van materialen (bijvoorbeeld refurbished verkeersborden, bijenkasten, etc.)
- Het weren van het doorgaand verkeer moet aanpasbaar zijn voor toekomstige wijzigingen (amendement ‘flexibel’)
- Procedure gekoppeld aan procedure Centrum Heuven (B2) ivm stikstof

Risico’s

- Vergunning irt stikstof

E4. Factsheet Welkom Toegangsbeleid

E4

Thema: Minder en veiliger verkeer in de natuur
Deelproject: Welkom toegangsbeleid
Trekker: Gemeente Rheden

Planning



Opdracht en randvoorwaarden

- Verkeersbordenplan voor eenheid & positieve toegangsaanduidingen Veluwezoom
- Combineren met mogelijk nieuwe huisstijl Natuurmonumenten en Veluweop1 (Veluwebreed)
- Duurzaam & ecologisch gebruik van materialen (bijvoorbeeld refurbished verkeersborden, bijenkasten, etc.)

Kosten

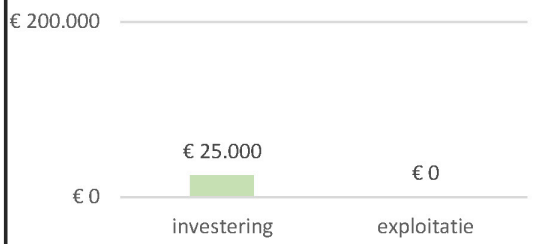

Betrokken partijen

- Natuurmonumenten, Veluweop1
- Stakeholders / bedrijven
- Gemeenten Brummen en Apeldoorn
- Politie
- Handhaving

Samenhang projecten

- Natuurinclusief ontwerpen (A1)
- Stimuleren duurzaam vervoer (E6)

Bijdrage doelstellingen

Natuurwaarden
Spreiden bezoekersstromen
Versterken ontvangstlocatie
Verbeteren verkeer
Stimuleren duurzaam vervoer
Lokale economie

Opmerkingen

Risico's

E5. Factsheet quick-wins verkeersveiligheid

E5

Thema: Minder en veiliger verkeer in de natuur
Deelproject: Quick wins verkeersveiligheid
Trekker: Gemeente Rheden

Planning



Opdracht en randvoorwaarden

- Opstellen en uitvoeren maatregelplan voor aanpassing van bebording, markering en campagnes gericht op directe verkeersveiligheidswinst.
- Daarbij overwegen of vooruitlopend en op sobere inrichtingswijze er al aanpassing van het snelheidsregime in het natuurgebied mogelijk is.

Kosten

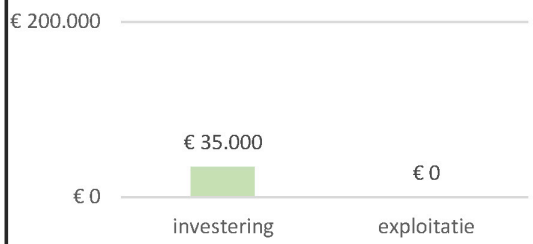

Betrokken partijen

- Natuurmonumenten, Veluweop1
- Stakeholders / bedrijven
- Gemeenten Brummen en Apeldoorn
- Politie
- Handhaving

Samenhang projecten

- Natuurinclusief ontwerpen (A1)
- Categorisering en inrichting wegen (E3)

Bijdrage doelstellingen

Natuurwaarden
Spreiden bezoekersstromen
Versterken ontvangstlocatie
Verbeteren verkeer
Stimuleren duurzaam vervoer
Lokale economie

Opmerkingen

Risico's

E6. Factsheet stimuleren duurzaam (deel)vervoer

E6

Thema: Minder en veiliger verkeer in de natuur
Deelproject: Stimuleren duurzaam vervoer
Trekker: Gemeente Rheden

Planning



Opdracht en randvoorwaarden

- Uitvoeringsplan upgrade stallings-, oplaad- en verschoningsvoorzieningen fiets
- Onderzoek naar bediening haltetaxiRRReis locatie Paviljoen
- Voorzieningen voor elektrisch vervoer borgen bij station, ontvangstlocatie en parkeerplaats Lappendeken. Mogelijkheden Hubs & TOP's
- Meedoen aan Pilot collectief E-vervoer (Veluweop1)

Kosten

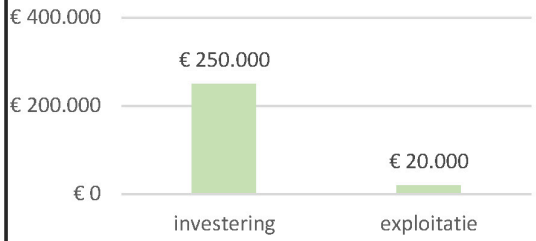

Betrokken partijen

- Natuurmonumenten / eigenaren
- Veluweop1
- Stakeholders / bedrijven
- Gemeenten Brummen en Apeldoorn
- Provincie Gelderland (ov-autoriteit)
- Regio Slim en Schoon Onderweg

Samenhang projecten

- Natuurinclusief ontwerpen (A1)
- Ontvangstlocatie Centrum Heuven (B2)
- Monitoring verkeer

Bijdrage doelstellingen

- Natuurwaarden
- Spreiden bezoekersstromen
- Versterken ontvangstlocatie
- Verbeteren verkeer
- Stimuleren duurzaam vervoer
- Lokale economie

Opmerkingen

- Duurzaam & ecologisch gebruik van materialen (bijvoorbeeld refurbished verkeersborden, bijenkasten, etc.)
- Het weren van het doorgaand verkeer moet aanpasbaar zijn voor toekomstige wijzigingen (amendement 'flexibel')

Risico's

- Vergunning irt stikstof
- Data- en stroomvoorzieningen in natuurgebied
- Inrichten en operationeel houden backoffice
- belangenafweging verhuurders

F. Optimalisatie gebruik parkeerplaatsen

F1. Factsheet Optimaliseren Bewegwijzering

F1

Thema: Optimalisatie gebruik parkeerplaatsen
Deelproject: Upgrade bewegwijzering
Trekker: Gemeente Rheden

Planning



Opdracht en randvoorwaarden

- Dynamisch parkeerroutesysteem afgestemd bewegwijzeringsplan voor Nationaal Park Veluwezoom met focus op de grotere invalswegen aan de zuid- en oostflank van het gebied.
- Update fietsbewegwijzering in en aan de zuid- en oostflank van Nationaal Park Veluwezoom
- Voetgangersbewegwijzeringsplan in en tussen het centrum van het dorp Rheden, het station en de ontvangstlocatie

Kosten

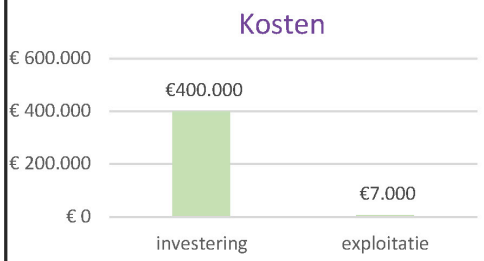

Betrokken partijen

- Natuurmonumenten / eigenaren
- Veluweop1
- RVMT
- Gemeente Brummen
- Provincie Gelderland (ov-autoriteit)
- Stakeholders

Samenhang projecten

- Natuurinclusief ontwerpen (A1)
- Parkeren aan de randen (E2)
- Duurzame mobiliteit (E6)
- Monitoring verkeer (G1)

Bijdrage doelstellingen

Natuurwaarden
Spreiden bezoekersstromen
Versterken ontvangstlocatie
Verbeteren verkeer
Stimuleren duurzaam vervoer
Lokale economie

Opmerkingen

- Goede afstemming en afbakening van bewegwijzering in het natuurgebied zelf, mogelijk in nieuwe huisstijl van Natuurmonumenten en Veluweop1
- Duurzaam & ecologisch gebruik van materialen (bijvoorbeeld refurbished verkeersborden, bijenkasten, etc.)

Risico's

- Vergunning irt stikstof
- Medewerking andere wegbeheerders

F2. PRIS

F2

Thema: Optimalisatie gebruik parkeerplaatsen
Deelproject: (Dynamische) parkeerroutering
Trekker: Gemeente Rheden

Planning



Opdracht en randvoorwaarden

- Implementatie-, test- en nazorgfase van een dynamisch parkeerroutesysteem en natuur P-routeplan met datalevering voor online monitoringstool.
- Koppelkans: natuurhub's en TOP's (toeristische overstappunten)
- Aanlegkosten, technische levensduur en werking voor 10 jaar borgen en afprijzen.
- Duurzaam & ecologisch gebruik van materialen (bijvoorbeeld refurbished verkeersborden, bijenkasten, etc.)

Kosten

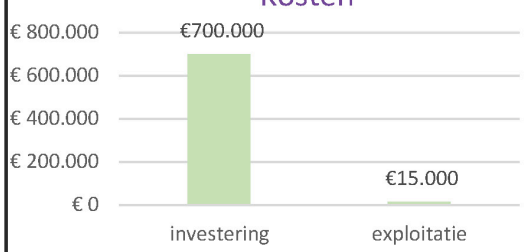

Betrokken partijen

- Natuurmonumenten
- Veluweop1 en Groene Metropoolregio
- RVMT
- Gemeente Rozendaal
- Provincie Gelderland (ov-autoriteit)
- Stakeholders

Samenhang projecten

- Natuurinclusief ontwerpen (A1)
- Parkeren aan de randen (E2)
- Duurzame mobiliteit (E6)
- Upgrade parkeerroutes (F1)
- Meet- en monitoringsplan (G1)

Bijdrage doelstellingen

Natuurwaarden
Spreiden bezoekersstromen
Versterken ontvangstlocatie
Verbeteren verkeer
Stimuleren duurzaam vervoer
Lokale economie

Opmerkingen

- Procedures gekoppeld aan procedure Centrum Heuven (B2) ivm stikstsof
- Nu voorziene parkeerterreinen voor opname in dynamische P-routering: Kasteel Rosendael, Rozendaalseveld, Parkeerterrein Pinkenberg/VVO, Beekhuizen , Bezoekerscentrum, Paviljoen Posbank, Lappendeken, gemeentehuis De Steeg?
- Nu voorziene parkeerterreinen voor opname in statisch P-routebordenplan: Snippendael (?), P&R station Rheden, Laakweg, Kasteel Middachten, Sterrebos, Hof te Dieren (?), P&R station Dieren, De Spelerij Dieren, Priesnitz(hoeve), De Plaghak, De Elsberg, Eerbeek

Risico's

- Vergunning irt stikstof
- Data- en stroomvoorzieningen in natuurgebied
- Inrichten en operationeel houden backoffice

G. Monitoring verkeer en natuur

G1. Monitoring Verkeer

G1

Thema: Monitoring
Deelproject: Meet- en monitoringsplan verkeer
Trekker: Gemeente Rheden

Planning

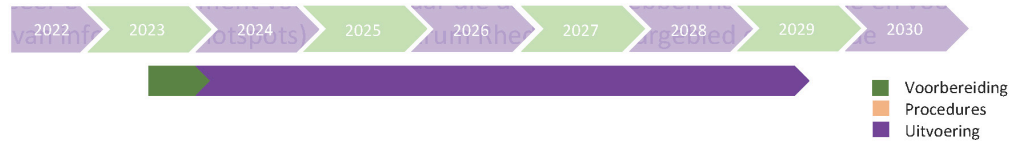

Opdracht en randvoorwaarden

- Borgen verkeersmeet- en monitoringsplan voor online monitoringstool uit camerahandhaving
- Duurzaam & ecologisch gebruik van materialen
- Het weren van het doorgaand verkeer moet aanpasbaar zijn voor toekomstige wijzigingen (amendement 'flexibel')

Kosten

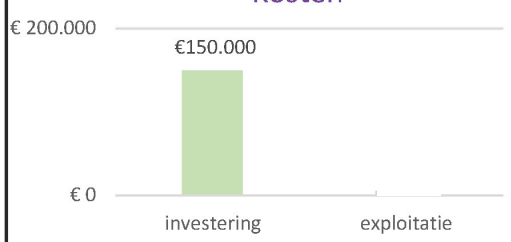

Betrokken partijen

- Natuurmonumenten
- Gemeente Rozendaal
- Politie
- handhaving
- Stakeholders

Samenhang projecten

- Weren gemotoriseerd verkeer (E1)
- Parkeren aan de randen (E2)

Bijdrage doelstellingen

Natuurwaarden
Spreiden bezoekersstromen
Versterken ontvangstlocatie
Verbeteren verkeer
Stimuleren duurzaam vervoer
Lokale economie

Opmerkingen

- Op de wegen in het Posbankgebied zijn 5 vaste verkeerstelpunten aanwezig met meetlussen in de weg. Deze zijn deels verouderd en defect. Met het opnieuw activeren van deze telpunten en het borgen van digitale datawinning ervan, ontstaat er langdurige verkeersdatawinning voor de 0-situatie én de 1-situatie (weekendafsluitingen) en kunnen de effecten gemonitord worden. De gemeente Rheden en een betrokken adviesbureau dragen zorg voor de uitvoering hiervan.

Risico's

- Vergunning irt stikstof
- Data- en stroomvoorzieningen in natuurgebied
- Inrichten en operationeel houden backoffice

G2. Monitoring natuur

G2

Thema: Monitoring
Deelproject: Monitoring natuur
Trekker: Gemeente Rheden

Planning



Opdracht en randvoorwaarden

- Natuurmonitoring gedurende 4 jaar
- Koppeling Veluwebreed in kader van recreatiezonering
- Samenwerking met WUR en inzet AIO als basis
- Aansluiten bij instandhoudingsdoelen Recreatiezonering provincie en Natura2000

Kosten

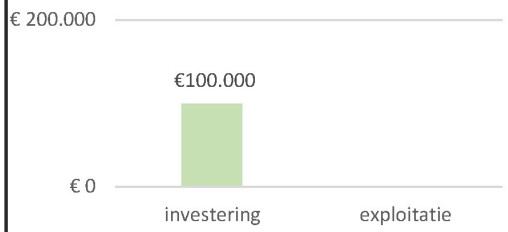

Betrokken partijen

- Natuurmonumenten
- Provincie Gelderland
- Veluweop1
- Landbouwuniversiteit Wageningen (WUR)

Samenhang projecten

- Model en meetplan verkeer (G1)

Bijdrage doelstellingen

Natuurwaarden
Spreiden bezoekersstromen
Versterken ontvangstlocatie
Verbeteren verkeer
Stimuleren duurzaam vervoer
Lokale economie

Opmerkingen

Risico's

- Vergunning irt stikstof
- Data- en stroomvoorzieningen in natuurgebied
- Inrichten en operationeel houden backoffice