

LEGENDA

Plangebied

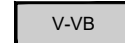


Plangebied


Enkelbestemmingen



G-1 Groen - 1

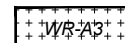


V-VB Verkeer - Verblijfsgebied



W Wonen

Dubbelbestemmingen



WR-A3 Waarde - Archeologie 3

Gebiedsaanduidingen

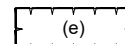


vrijwaringszone - molenbiotoop



vrijwaringszone - radar

Functieaanduidingen



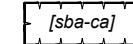
(e) erf

Bouwvlakken

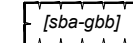


bouwvlak

Bouwaanduidingen



[sba-ca] specifieke bouwaanduiding - carport



[sba-gbb] specifieke bouwaanduiding - geen
bijbehorende bouwwerken toegestaan

Maatvoeringen



(3,2) maximum bouwhoogte (m)

Figuren



gevellijn

Verklaringen



ondergrond

BESTEMMINGSPLAN OUD MOLENEIND 11B EN 11C

Gemeente Maashorst

NL.IMRO.xxxx.yyyyyyyyyyyyyyyyyy-zzzz

Aa ACCENT adviseurs

schaal: 1:1000 formaat: A4 concept: 09-12-2021 / ES	voorontwerp: / tekenaar ontwerp: 15-06-2022 / MV vastgesteld: / tekenaar	projectnr. OPDR: . projectnr. VWP: 21ACCEE007 bestandsnaam: 21ACCEE007-006.dwg
---	--	--