INVENTERRA

Verkennend bodemonderzoek
Vriezenweg 6
Leimuiden

20-2173-R01AvH

C O L O F O N

Opdrachtgever	Buro SRO ’t Goylaan 11 3525 AA Utrecht Contactpersoon: Dhr. R. van der Made
Locatie	Vriezenweg 6 te Leimuiden
Type onderzoek	Verkennend bodemonderzoek NEN 5740
Rapportnummer	20-2173-R01AvH
Datum rapport	10 september 2020
Auteur	Dhr. A.J. van Houwelingen Projectleider Bodem
Kwaliteitscontrole	Mevr. M. Penders Projectleider Bodem

Inventerra
Nijverheidsweg 34
3341 LJ Hendrik-Ido-Ambacht

(078) 682 24 55
info@inventerra.nl

I N H O U D S O P G A V E

1. INLEIDING 1

2. MILIEUHYGIËNISCH VOORONDERZOEK NEN 5725 2

2.1 Algemeen 2
2.2 Verzamelde informatie vooronderzoek 2
2.3 Hypothese 3

3. OPZET, UITVOERING EN RESULTATEN VERKENNEND BODEMONDERZOEK NEN 5740 5

3.1 Onderzoeksopzet 5
3.2 Uitvoering veldwerk 5
3.3 Uitvoering chemisch-analytisch onderzoek 6

4. CONCLUSIES EN AANBEVELINGEN 7

B I J L A G E N

1. Weergave onderzoekslocatie
   1.1 Kadastrale gegevens en omgevingskaart
   1.2 Situatietekening
   1.3 Foto's
2. Boorprofielen
3. Analysecertificaten
4. Toetsingskader
5. Resultaten vooronderzoek
6. Kwaliteitsaspecten van het onderzoek

1. INLEIDING

In opdracht van Buro SRO heeft Inventerra in augustus 2020 een verkennend bodemonderzoek conform de NEN 5740 verricht op de locatie aan de Vriezenweg 6 te Leimuiden.

De aanleiding voor het bodemonderzoek is de geplande wijziging van de bestemming. Het doel van het uitvoeren van dit bodemonderzoek is het vaststellen van de huidige bodemkwaliteit en of deze bodemkwaliteit geen belemmering vormt voor het huidige en toekomstige gebruik.

Onderhavig onderzoek is uitgevoerd conform de werkwijze volgens de NEN 5725:2017 (Strategie voor het uitvoeren van milieuhygiënisch vooronderzoek) en de NEN 5740 (Strategie voor het uitvoeren van een verkennend bodemonderzoek).

Kwaliteit
Inventerra is door Normec Certifications gecertificeerd voor de BRL SIKB 2000, protocol 2001, 2002 en 2018 (certificaatnummer EC-SIK-20241) en de BRL SIKB 6000, protocol 6001 en 6002 (certificaatnummer EC-SIK-60009) en is tevens door TÜV Nederland gecertificeerd voor de algemene kwaliteitsnorm NEN-EN-ISO 9001.

De genoemde beoordelingsrichtlijn BRL SIKB 2000 is onderdeel van een certificatiesysteem voor het gehele proces van veldwerk bij milieuhygiënisch onderzoek, inclusief alle secundaire processen, dat begint bij de acceptatie van het veldwerk en dat eindigt bij de overdracht van veldgegevens en monsters, inclusief de daarbij horende veldwerkrapportage, aan de opdrachtgever.

Op dit bodemonderzoek zijn de volgende protocollen, behorende bij de BRL SIKB 2000, van toepassing:
☒ 2001 – Plaatsen van handboringen en peilbuizen, maken van boorbeschrijvingen, nemen van grondmonsters en waterpassen.
☒ 2002 – Het nemen van watermonsters.
☐ 2018 – Locatie-inspectie en monsterneming van asbest in bodem.

De beoordelingsrichtlijn BRL SIKB 2000 is niet van toepassing op:
- de processen vóór het veldwerk, zoals vraagstelling, gegevens verzamelen en onderzoeksvoorstel;
- de processen ná het veldwerk, zoals laboratoriumanalyses, interpretatie van analyse- en veldwerkresultaten en advies;
- veldwerk anders dan middels de technieken boringen, steken en graven van sleuven, inclusief alle veldwerk dat volgt op deze technieken zoals plaatsen van peilbuizen of bemonsteren van peilbuizen;
- de monsterneming in het kader van het Besluit bodemkwaliteit.

Inventerra verklaart hierbij geen organisatorische, financiële of juridische binding te hebben met de opdrachtgever en/of de onderhavige onderzoekslocatie en verklaart daarmee te voldoen aan de vereisten zoals gesteld in Kwalibo (Besluit uitvoeringskwaliteit bodembeheer).

2. MILIEUHYGIËNISCH VOORONDERZOEK NEN 5725

2.1 Algemeen

Om inzicht te krijgen over de mogelijke aanwezigheid van verontreinigingen wordt relevante informatie over de onderzoekslocatie en eventueel de beïnvloeding vanuit de directe omgeving verzameld, geanalyseerd en geïnterpreteerd. De te verzamelen informatie is afhankelijk van de aanleiding en het doel van het vooronderzoek. De aanleiding voor het navolgend beschreven vooronderzoek is het opstellen van een hypothese over de bodemkwaliteit ten behoeve van het uit te voeren bodemonderzoek (aanleiding A uit de NEN 5725:2017).

Ten behoeve hiervan dient in ieder geval informatie te worden verzameld over:

- Bodemopbouw en geohydrologie, inclusief informatie over de verwachte aan- of afwezigheid van antropogene lagen in de bodem;
- Verwachting t.a.v. de bodemkwaliteit op basis van de bodemkwaliteitskaart, reeds uitgevoerde bodemonderzoeken en of mogelijk sprake kan zijn van een geval van ernstige bodemverontreiniging;
- Gebruik en beïnvloeding van de locatie, verdachte situaties, asbest, activiteiten en/of ongewone voorvallen, op basis van het voormalige en huidige gebruik.

Voor het verzamelen van de benodigde informatie kunnen meerdere informatiebronnen worden geraadpleegd, zoals:

- Informatie/interview(s) eigenaar en/of opdrachtgever
- Archieven gemeente, milieudienst en/of provincie
- Online bronnen zoals Bodemloket.nl en Topotijdreis.nl
- Bodemkwaliteitskaarten
- Topografische kaarten
- Geohydrologische kaarten

Verder dient een terreinverkenning te worden uitgevoerd. Deze kan eventueel meteen voorafgaand aan de uitvoering van het veldwerk worden uitgevoerd.

Vermeld dient te worden dat de verantwoordelijkheid voor de resultaten van onderhavig onderzoek wordt beperkt tot de aan deze resultaten ten grondslag liggende en op het moment van onderzoek ter beschikking staande gegevens, alsmede de bij de terreininspectie(s) ter plaatse van de onderzoekslocatie geconstateerde situatie.

2.2 Verzamelde informatie vooronderzoek

In de navolgende tabel is de tijdens het vooronderzoek verzamelde relevante informatie weergegeven.

Tabel 1 Overzicht verzamelde informatie vooronderzoek

Gegevens onderzoekslocatie	
Adres	Vriezenweg 6 te Leimuiden
Kadaster	Leimuiden, sectie C, nr. 2184 ged.
XY-coördinaten	X: 106.183 Y: 469.388
Begrenzing onderzoekslocatie	De begrenzing van de onderzoekslocatie is weergegeven in bijlage 1. De oppervlakte van de onderzoekslocatie bedraagt 1.990 m².
Huidig gebruik	Kwekerij van snijheesters
Toekomstig gebruik	Gepland is de wijziging van de bestemming.
Omgeving	De locatie wordt omringd door agrarische percelen. Zuidelijk bevindt zich de openbare weg.

Vervolg tabel 1 Overzicht verzamelde informatie vooronderzoek

Overige informatie vooronderzoek	
Informatie eigenaar / opdrachtgever	Op een deel van de locatie is door Grondslag B.V. in het verleden een verkennend bodemonderzoek uitgevoerd (projectnummer 12834, rapportdatum 24 oktober 2007). Bij het onderzoek zijn in de grond geen verontreinigingen vastgesteld. De concentratie chroom in het grondwater was licht verhoogd.
Terreinverkenning	• Op de locatie is een schuur aanwezig. Tevens is sprake van een betonpad en een tegelpad. De locatie is thans begroeid met gras, er worden momenteel geen snijheesters gekweekt. • Bij de terreininspectie is aandacht besteed aan het voorkomen van verdachte punten, zoals brandplaatsen, terreinophogingen of verzakkingen, aanwezigheid van puin op de bodem en de aanwezigheid van asbestverdachte bouw- en/of verhardingsmaterialen. Voornoemde aspecten zijn niet waargenomen.
Kaartmateriaal	• BAG-viewer: De schuur dateert uit 2007. • Topotijdreis: De locatie was tot 2012 in gebruik als weiland. Daarna is de kwekerij te onderscheiden. Voor zover te herleiden zijn er geen kassen, boomgaarden of sloten aanwezig geweest op de onderzoekslocatie. • Grondwaterbeschermingsgebied: De locatie is niet gelegen in een grondwater-beschermingsgebied.
Omgevingsdienst West-Holland	Geen aanvullende relevante informatie
Bodemloket.nl	Geen aanvullende informatie
Bodemkwaliteitskaart	De locatie is gelegen in een gebied met bodemfunctieklasse “Achtergrondwaarde”. Tevens ligt de locatie in een gebeid waar mogelijk toemaakdek kan voorkomen.
Geohydrologie (DinoLoket en Grondwaterkaarten TNO)	Holocene deklaag, bestaande uit zandige, kleiige en/of venige afzettingen: tot ca. 7 m-mv Watervoerend pakket, bestaande uit zandige afzettingen van de Formaties van Boxtel, Kreftenheye, Urk en Sterksel: dikte circa 37 meter Stromingsrichting van het freatisch grondwater (<10 m): beïnvloed door lokale factoren Stromingsrichting grondwater in eerste watervoerend pakket: oostelijk Er is geen sprake van een eenduidige verticale grondwaterstroming.

In bijlage 1 zijn de kadastrale informatie, foto’s, gemaakt tijdens de terreininspectie, en de situatietekening bijgevoegd. In bijlage 5 zijn relevante gegevens van het vooronderzoek opgenomen.

2.3 Hypothese

Ten behoeve van het opstellen van de onderzoekshypothese(s) dienen de volgende onderzoeksvragen te worden beantwoord:

Wat is de afbakening van de onderzoekslocatie?
De begrenzing van de onderzoekslocatie is weergegeven op de situatietekening in bijlage 1.

Is sprake van bodemvreemde lagen en waar bevinden deze zich?
Er is op grond van het vooronderzoek geen aanleiding om te verwachten dat sprake is van bodemvreemde lagen.

Is de bodem asbestverdacht?
Omdat op grond van het vooronderzoek geen bodemvreemde lagen worden verwacht, is de bodem vooralsnog onverdacht voor asbest.

Welke kwaliteitsklasse is toegekend aan de bodem in de bodemkwaliteitskaart en welke lagen zijn daarbij te onderscheiden?
De locatie is volgens de bodemfunctiekaart gelegen in een gebied met bodemfunctieklasse “Achtergrondwaarde”. Mogelijk kan sprake zijn van toemaakdek. Er is voor zover bekend geen bodemkwaliteitskaart vastgesteld.

Is er sprake van beïnvloeding vanuit de omgeving van de bodemkwaliteit of de kwaliteit van het grondwater?
Er wordt niet verwacht dat eventuele activiteiten op de omliggende percelen de bodemkwaliteit op het onderzoeksterrein negatief hebben beïnvloed.

Is de milieuhygiënische kwaliteit van de bodem afdoende bekend of is bodemonderzoek noodzakelijk?
Op een klein deel van de locatie is in 2007 een verkennend bodemonderzoek uitgevoerd. Het overige terrein is nog niet onderzocht. Gezien de ouderdom van het onderzoek en het feit dat slechts een klein deel van de locatie is onderzocht is de uitvoering van een bodemonderzoek nodig.

Wordt op de locatie of een deel daarvan (een geval van ernstige) bodemverontreiniging vermoed?
Op grond van de resultaten van het eerder uitgevoerde onderzoek wordt niet verwacht dat sprake is van een bodemverontreiniging op de locatie.

Is er sprake van potentiële bronnen van bodemverontreiniging, waar liggen ze en wat zijn verdachte parameters?
Ter plaatse van de onderzoekslocatie zijn geen potentiële bronnen van bodemverontreiniging bekend.

Welke hypothese en strategie zijn van toepassing bij de uitvoering van bodemonderzoek?
Voor wat betreft de algemene bodemkwaliteit wordt er vanuit gegaan dat sprake is van een onverdachte locatie en is de onderzoeksstrategie voor een 'onverdachte niet-lijnvormige locatie' (ONV-NL, NEN 5740) van toepassing.

3. OPZET, UITVOERING EN RESULTATEN VERKENNEND BODEMONDERZOEK NEN 5740

3.1 Onderzoeksopzet

Op basis van de in het vorige hoofdstuk geformuleerde hypothese en onderzoeksstrategie is de minimaal benodigde onderzoeksinspanning bepaald. In onderstaande tabel is aangegeven welke werkzaamheden en analyses volgens de NEN 5740 worden verricht.

Tabel 2 Veldwerkzaamheden en analyses

Locatie	Strategie	Veldwerk		Analyses		
		boringen	peilbuizen	bg/vd	og	gw
Opp. 1.990 m^2	ONV-NL	8x 0,5 m-mv 2x 2,0 m-mv	1x	1x NENG	1x NENG	1x NENW

Verklaring tabel:
m-mv: meter-maaiveld bg: bovengrond vd: verdachte laag og: ondergrond gw: grondwater

NENG : standaard pakket grond (droge stofgehalte, organisch stof- en lutumgehalte, 9 zware metalen (barium, cadmium, kobalt, koper, kwik, lood, molybdeen, nikkel en zink), polycyclische aromatische koolwaterstoffen (PAK 10 VROM), polychloorbifenylen (PCB), minerale olie)

NENW : standaard pakket grondwater (9 zware metalen (barium, cadmium, kobalt, koper, kwik, lood, molybdeen, nikkel en zink), vluchtige aromatische koolwaterstoffen (benzeen, tolueen, ethylbenzeen, xylenen, naftaleen en styreen), vluchtige gehalogeneerde koolwaterstoffen (VOCl, 11 stuks), minerale olie)

Het onderzoek naar de aanwezigheid van asbest in en op de bodem beperkt zich tot het doen van waarnemingen tijdens de terreininspectie en tijdens het boren. Dit asbestonderzoek is indicatief. Specifiek onderzoek naar de aanwezigheid van asbest in grond en/of puin, conform de NEN 5707/5897, maakt geen onderdeel uit van dit bodemonderzoek.

Aangezien het niet mogelijk was om inpandig en onder het betonpad te boren kan geen uitspraak worden gedaan over de bodemkwaliteit onder de schuur en het betonpad. We gaan er vanuit dat de bodemkwaliteit onder de schuur niet (noemenswaardig) zal afwijken van de bodemkwaliteit rondom.

3.2 Uitvoering veldwerk

De veldwerkzaamheden zijn uitgevoerd conform BRL SIKB 2000 en de daarbij horende protocollen 2001 en 2002. De uitvoerend veldmedewerker, dhr. P. van Achterberg, is in dit kader geregistreerd bij Rijkswaterstaat Leefomgeving.

Op 19 augustus 2020 zijn in totaal 12 boringen (boringen 101 t/m 111) geplaatst, in diepte variërend van 1,0 – 3,0 m-mv. Boring 107, nabij de betonplaat met overkapping, is afgewerkt met een peilbuis ten behoeve van het grondwateronderzoek. De situering van de boringen en de peilbuis en enkele overzichtsfoto's zijn weergegeven in bijlage 1.2 en 1.3.

Het omhoog gebrachte bodemmateriaal is ter plaatse zintuiglijk beoordeeld, de vrijgekomen grond is geclassificeerd en bodemvreemde elementen en waarneembare afwijkingen (zoals kleur, geur, bijmengingen, verontreinigingen) zijn beschreven in boorprofielen, welke in bijlage 2 zijn bijgevoegd. Bij iedere boring zijn monsters genomen van de te onderscheiden bodemlagen.

De bodem op de locatie bestaat uit klei tot de maximale boordiepte. Bij de boringen 109, 110 en 111 zijn in de bovengrond zwakke bijmengingen met baksteen waargenomen, mogelijk betreft dit toemaakdek. Het grondwater bevond zich tijdens het veldwerk op een diepte van 1,0 m-mv.

In en op de bodem is geen asbestverdacht (plaat)materiaal waargenomen; onder asbestverdacht (plaat)materiaal wordt materiaal verstaan dat op basis van voorkennis en/of een visuele beoordeling een hoeveelheid asbest zou kunnen bevatten. Baksteen is niet verdacht voor asbest.

Het grondwater uit de geplaatste peilbuis 107 is op 27 augustus 2020 door dhr. P. van Achterberg zorgvuldig afgepompt en bemonsterd. De resultaten van de veldmetingen en eventuele bijzonderheden zijn weergegeven in onderstaande tabel.

Tabel 3 Resultaten veldmetingen en waarnemingen tijdens monstername grondwater

Peilbuis	Filterstelling (m-mv)	Grondwaterstand (m-mv)	pH	EGV (µS/cm)	Troebelheid (NTU)*	Bijzonderheden
107	1,50 - 2,50	0,90	7,1	1183	11	-

Verklaring tabel: pH: zuurgraad EGV: elektrisch geleidend vermogen
*: Bij een NTU >10 dient het grondwater als troebel te worden beschouwd

Tijdens de uitvoering van de veldwerkzaamheden zijn geen kritieke afwijkingen van de proceseisen opgetreden.

3.3 Uitvoering chemisch-analytisch onderzoek

In onderstaande tabel is een overzicht opgenomen van de geanalyseerde grond- en grondwatermonsters en de uitgevoerde analyses. De analyseresultaten zijn getoetst aan het vigerende bodembeleid en zijn eveneens weergegeven in de tabel. Daarbij zijn alleen de parameters vermeld die verhoogd zijn ten opzichte van de achtergrond- c.q. streefwaarde(n). De analysecertificaten zijn bijgevoegd in bijlage 3. In bijlage 4 is het wettelijk toetsingskader beschreven en is de uitgebreide toetsing van de analyseresultaten bijgevoegd.

Tabel 4 Overzicht grond- en grondwatermonsters en analyseresultaten

Grond	Boring met traject (m-mv)	Analyse	Toelichting	> AW	> T	> I
MM1	102 (0,00 - 0,50) 103 (0,00 - 0,50) 104 (0,00 - 0,50) 105 (0,10 - 0,50) 106 (0,10 - 0,50) 107 (0,00 - 0,50)	NENG	Kleiige bovengrond	-	-	-
MM2	109 (0,00 - 0,50) 110 (0,00 - 0,50) 111 (0,10 - 0,50)	NENG	Zandige ondergrond, met sporen baksteen	Kwik (-)	-	-
MM3	101 (1,00 - 1,50) 101 (1,50 - 2,00) 107 (1,00 - 1,50) 107 (1,50 - 2,00) 109 (1,00 - 1,50) 109 (1,50 - 2,00)	NENG	Kleiige ondergrond	-	-	-
Grondwater	**Filterstelling (m-mv)**	**Analyse**	**Toelichting**	**> S**	**> T**	**> I**
107-1-1	1,50 - 2,50	NENW	-	Barium (0,02)	-	-

Verklaring tabel:
NENG : standaard pakket grond
NENW : standaard pakket grondwater
> AW : overschrijding achtergrondwaarde(n)
> S : overschrijding streefwaarde(n)
> T : overschrijding voormalige tussenwaarde(n)
> I : overschrijding interventiewaarde(n)
- : geen overschrijding
(getal) : verontreinigingsfactor t.o.v. de interventiewaarde (interventiewaarde is factor 1)
(-) : verontreinigingsfactor is kleiner dan 0,01

4. CONCLUSIES EN AANBEVELINGEN

In opdracht van Buro SRO heeft Inventerra in augustus 2020 een verkennend bodemonderzoek conform de NEN 5740 verricht op de locatie aan de Vriezenweg 6 te Leimuiden. Op de onderzoekslocatie, met een oppervlakte van 1.990 m^2, is een kwekerij van snijheesters aanwezig.

De aanleiding voor het bodemonderzoek is de geplande wijziging van de bestemming. Het doel van het uitvoeren van dit bodemonderzoek is het vaststellen van de huidige bodemkwaliteit en of deze bodemkwaliteit geen belemmering vormt voor het huidige en toekomstige gebruik.

Op basis van het uitgevoerde vooronderzoek is een hypothese opgesteld met betrekking tot een mogelijke verontreinigingssituatie in de bodem, namelijk onverdacht voor bodemverontreiniging.

Uit de resultaten van het verkennend bodemonderzoek wordt het volgende geconcludeerd:

- De kleiige bovengrond met sporen baksteen (MM2) is licht verontreinigd met kwik.
- In de zintuiglijk onverdachte kleiige boven- en ondergrond zonder bijmengingen (MM1 en MM3) zijn geen verontreinigingen vastgesteld.
- In het grondwater op de onderzoekslocatie (peilbuis 107) is een licht verhoogde concentratie barium vastgesteld; deze wordt beschouwd als een natuurlijk verhoogde achtergrondwaarde.

Op basis van het uitgevoerde bodemonderzoek dient de hypothese 'onverdacht voor verontreiniging' (strikt genomen) verworpen te worden, vanwege het aangetoonde licht verhoogde gehalte aan kwik in de grond. Deze lichte verhoging kan mogelijk worden toegeschreven aan toemaakdek. Het aangetoonde verhoogde gehalte is echter zodanig licht verhoogd dat aanvullend onderzoek (eventueel op basis van een aangepaste onderzoeksstrategie) of nadere maatregelen ons inziens niet noodzakelijk worden geacht. Vanuit milieuhygiënisch oogpunt is het terrein geschikt voor de huidige en de toekomstige bestemming.

Dit onderzoek is onder Kwalibo (een onderdeel van het Besluit bodemkwaliteit) uitgevoerd. Het betreft echter géén partijkeuring. Bij afvoer van grond of verhardingsmaterialen van de locatie kan er sprake zijn van beperkingen in de hergebruiksmogelijkheden en/of van verwerkingskosten. Ook kan door derden, ongeacht de resultaten van dit bodemonderzoek, een keuring van de af te voeren partij verlangd worden en/of een onderzoek naar PFAS. Bij graafwerkzaamheden in de grond dient rekening gehouden te worden met eventueel te treffen veiligheidsmaatregelen conform de CROW-publicatie 400. Voor verdere informatie hierover kunt u zich tot Inventerra wenden.

Het bodemonderzoek heeft over het algemeen een geldigheid van 2 tot 5 jaar.

B I J L A G E N

Bijlage 1 Weergave onderzoekslocatie

Bijlage 1.1 Kadastrale gegevens
Bijlage 1.2 Situatietekening
Bijlage 1.3 Foto's

Bijlage 2 Boorprofielen

Bijlage 3 Analysecertificaten

Bijlage 4 Toetsingskader en toetsingswaarden

Bijlage 5 Resultaten vooronderzoek

Bijlage 6 Kwaliteitsaspecten van het onderzoek

Bijlage 1 Weergave onderzoekslocatie

Bijlage 1.1 Kadastrale gegevens

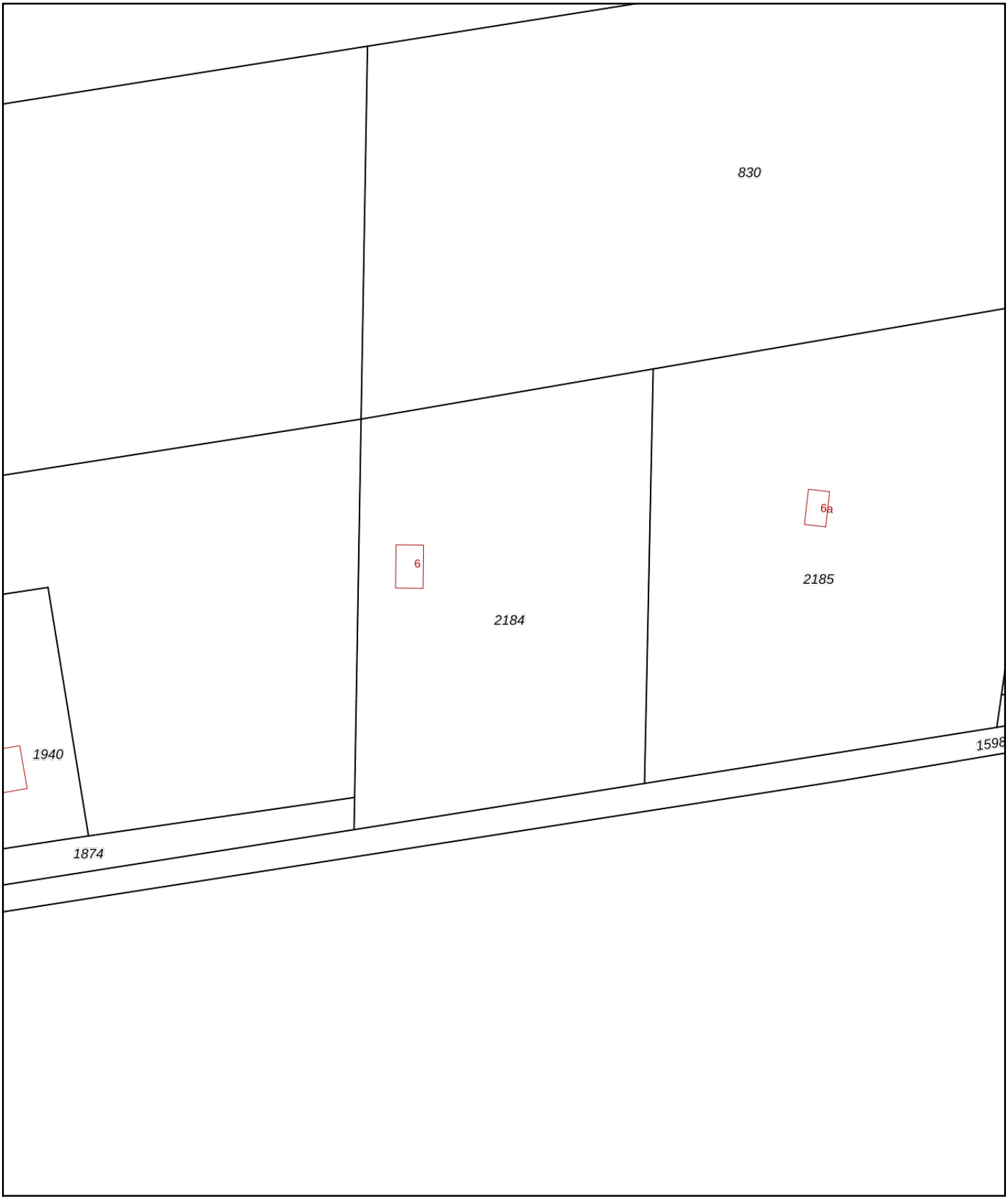

0 10 20 30 40 50m

Deze kaart is noordgericht

12345 Perceelnummer

25 Huisnummer

Vastgestelde kadastrale grens

Voorlopige kadastrale grens

Administratieve kadastrale grens

Bebouwing

Schaal 1: 1000

Kadastrale gemeente	Leimuiden
Sectie	C
Perceel	2184

Voor een eensluidend uittreksel, geleverd op 14 augustus 2020
De bewaarder van het kadaster en de openbare registers

Aan dit uittreksel kunnen geen betrouwbare maten worden ontleend.
De Dienst voor het kadaster en de openbare registers behoudt zich de intellectuele eigendomsrechten voor, waaronder het auteursrecht en het databankenrecht.

kadaster

BETREFT	Leimuiden C 2184
UW REFERENTIE	20-2173
GELEVERD OP	14-08-2020 - 12:21
PRODUCTIEORDERNUMMER	S11071602451
VOLLEDIG GESIGNALEERD T/M	13-08-2020 - 14:59
VOLLEDIG BIJGEWERKT T/M	13-08-2020 - 14:59
BLAD	1 van 2

Eigendomsinformatie

ALGEMEEN

Kadastrale aanduiding	Leimuiden C 2184 Kadastrale objectidentificatie : 023460218470000
Kadastrale grootte	4.475 m²
Grens en grootte	Vastgesteld
Coördinaten	106183 - 469388
Ontstaan uit	Leimuiden C 2183

AANTEKENINGEN

Publiekrechtelijke beperking Basisregistratie Kadaster	Er zijn geen beperkingen bekend in de Basisregistratie Kadaster.
Publiekrechtelijke beperking Landelijke Voorziening	Er zijn geen beperkingen bekend in de Landelijke Voorziening WKPB.

RECHTEN

1	**Eigendom (recht van)**		
Aandeel	1/2		
Afkomstig uit stukken	Hyp4 69083/32	**Ingeschreven op**	22-09-2016 om 13:50
	Hyp4 53421/107	**Ingeschreven op**	05-11-2007 om 09:00
Naam gerechtigde	Mevrouw Clazina Margaretha Maria van der Meer		
Adres	Vriezenweg 2 C 2451 VG LEIMUIDEN		
Geboren	21-10-1959	**te**	LEIMUIDEN
Geboorteland	Nederland Persoonsgegevens zijn ontleend aan de Basisregistratie Personen		

1	**Eigendom (recht van)**		
Aandeel	1/2		
Afkomstig uit stukken	Hyp4 69083/32	**Ingeschreven op**	22-09-2016 om 13:50
	Hyp4 53421/107	**Ingeschreven op**	05-11-2007 om 09:00
Naam gerechtigde	De heer Adrianus Petrus van Smoorenburg		
Adres	Vriezenweg 2 C 2451 VG LEIMUIDEN		
Geboren	04-07-1948	**te**	ZEVENHOVEN

Geboorteland Nederland

Persoonsgegevens zijn ontleend aan de Basisregistratie Personen

Voor een eensluidend uittreksel, de bewaarder van het kadaster en de openbare registers.
De Dienst voor het kadaster en de openbare registers behoudt ten aanzien van de kadastrale gegevens
zich het recht voor als bedoeld in artikel 2 lid 1 juncto artikel 6 lid 3 van de Databankenwet.
Heeft u nog vragen? Neem contact op met de klantenservice.

Bijlage 1.2 Situatietekening

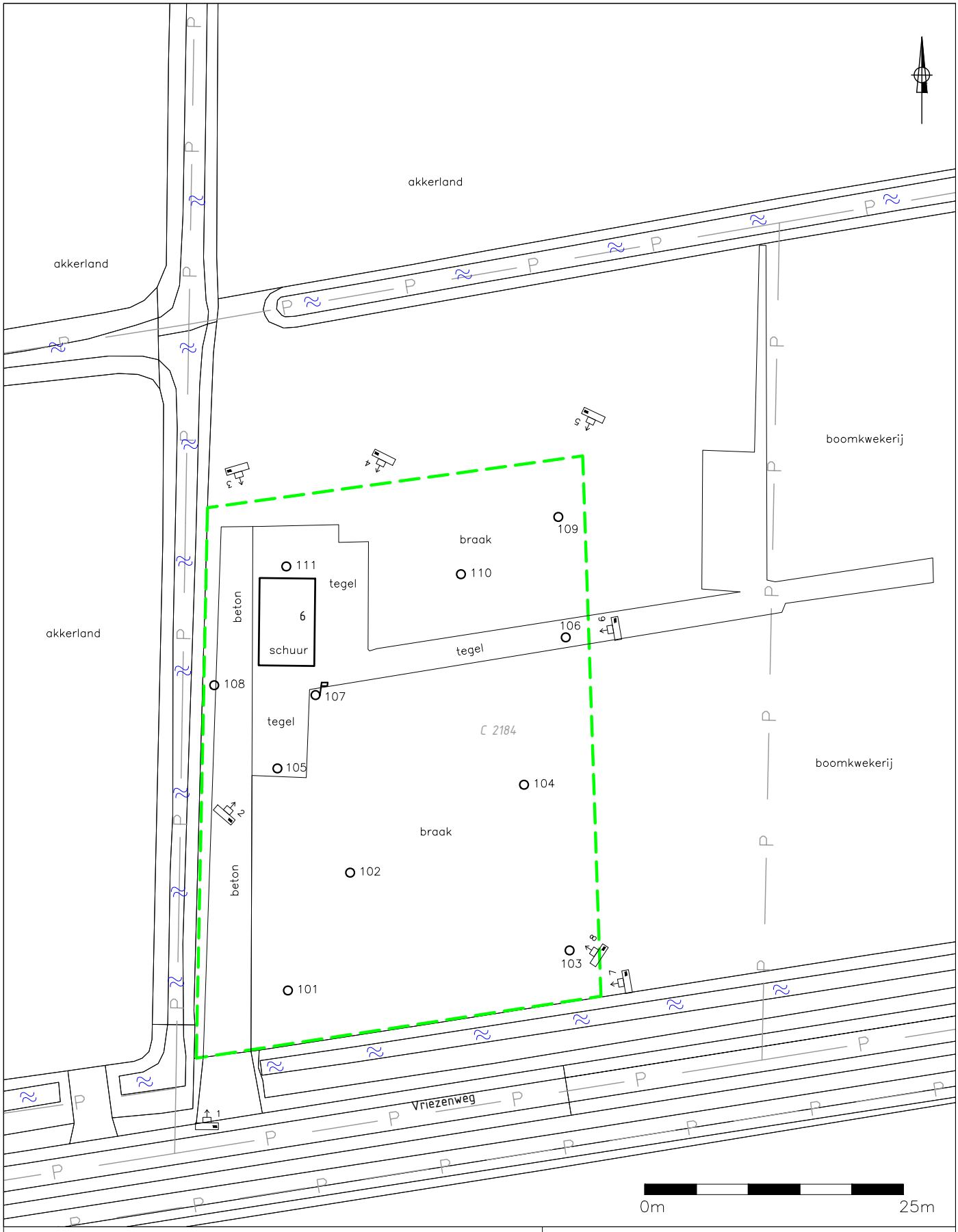

LEGENDA

- geplaatste boring
- geplaatste peilbuis
- grens onderzoekslocatie
- contour bebouwing
- perceelgrens
- 2184 perceelnummer
- fotostandpunt

TITEL	Situering boringen en peilbuis
PROJECT	Verkennend bodemonderzoek Vriezenweg 6 te Leimuiden
OPDRACHTGEVER	Buro SRO

INVENTERRA

FORMAAT A4	SCHAAL 1:500
PROJECTNR. 20-2173	BIJLAGE 1.2
DATUM 09-09-2020	TEKENAAR ML

Let op: door scannen en kopiëren kan de schaal veranderen!

Bijlage 1.3 Foto’s

Foto 1

Foto 2

Foto 3

Foto 4

Foto 5

Foto 6

Foto 7

Foto 8

Bijlage 2 Boorprofielen

Legenda (conform NEN 5104)

grind

- Grind, siltig
- Grind, zwak zandig
- Grind, matig zandig
- Grind, sterk zandig
- Grind, uiterst zandig

zand

- Zand, kleïig
- Zand, zwak siltig
- Zand, matig siltig
- Zand, sterk siltig
- Zand, uiterst siltig

veen

- Veen, mineraalarm
- Veen, zwak kleïig
- Veen, sterk kleïig
- Veen, zwak zandig
- Veen, sterk zandig

klei

- Klei, zwak siltig
- Klei, matig siltig
- Klei, sterk siltig
- Klei, uiterst siltig
- Klei, zwak zandig
- Klei, matig zandig
- Klei, sterk zandig

leem

- Leem, zwak zandig
- Leem, sterk zandig

overige toevoegingen

- zwak humeus
- matig humeus
- sterk humeus
- zwak grindig
- matig grindig
- sterk grindig

geur

- geen geur
- zwakke geur
- matige geur
- sterke geur
- uiterste geur

olie

- geen olie-water reactie
- zwakke olie-water reactie
- matige olie-water reactie
- sterke olie-water reactie
- uiterste olie-water reactie

p.i.d.-waarde

- >0
- >1
- >10
- >100
- >1000
- >10000

monsters

- geroerd monster
- ongeroerd monster

overig

- bijzonder bestanddeel
- Gemiddeld hoogste grondwaterstand
- grondwaterstand
- Gemiddeld laagste grondwaterstand
- slib
- water

peilbuis

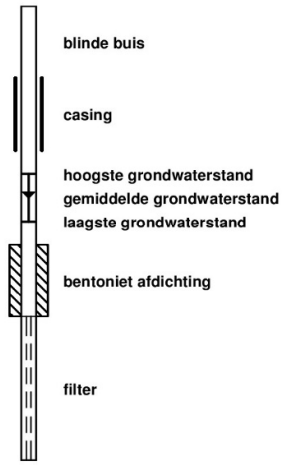

Voor de mate van bijmenging met bijzondere bestanddelen worden de volgende gradaties en percentages gehanteerd:

- Sporen <1%
- Zwak <5%
- Matig 5 – 15%
- Sterk 15 – 50%
- Uiterst 50 – 80%
- Volledig >80%

Projectnummer: 20-2173
Projectnaam: Leimuiden
Opdrachtgever: Buro SRO

Boring: 101

Datum plaatsing: 19-8-2020
Boormeester: Peter Achterberg
GWS (cm-mv): 100

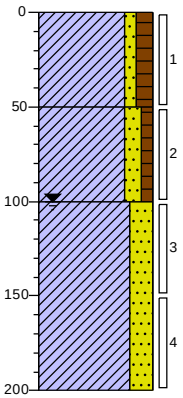

0 gras
Klei, zwak zandig, matig humeus, neutraalbruin, Edelmanboor
50
Klei, matig zandig, zwak humeus, zwak roesthoudend, neutraalbruin, Edelmanboor
100
Klei, sterk zandig, matig schelphoudend, neutraalgrijs, Edelmanboor
200

Boring: 102

Datum plaatsing: 19-8-2020
Boormeester: Peter Achterberg

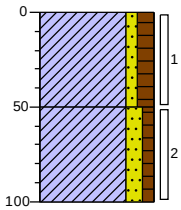

0 gras
Klei, zwak zandig, matig humeus, neutraalbruin, Edelmanboor
50
Klei, matig zandig, zwak humeus, zwak roesthoudend, neutraalbruin, Edelmanboor
100

Boring: 103

Datum plaatsing: 19-8-2020
Boormeester: Peter Achterberg

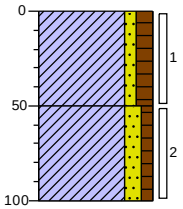

0 gras
Klei, zwak zandig, matig humeus, neutraalbruin, Edelmanboor
50
Klei, matig zandig, zwak humeus, zwak roesthoudend, neutraalbruin, Edelmanboor
100

Boring: 104

Datum plaatsing: 19-8-2020
Boormeester: Peter Achterberg

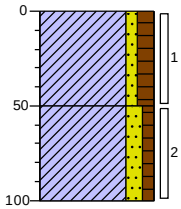

0 gras
Klei, zwak zandig, matig humeus, neutraalbruin, Edelmanboor
50
Klei, matig zandig, zwak humeus, zwak roesthoudend, neutraalbruin, Edelmanboor
100

Projectnummer: 20-2173
Projectnaam: Leimuiden
Opdrachtgever: Buro SRO

Boring: 105

Datum plaatsing: 19-8-2020
Boormeester: Peter Achterberg

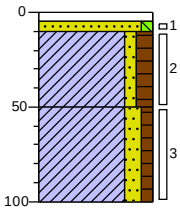

0 tegel
5
10 Zand, matig fijn, zwak siltig, lichtgrijs, Edelmanboor
Klei, zwak zandig, matig humeus, neutraalbruin, Edelmanboor
50
Klei, matig zandig, zwak humeus, zwak roesthoudend, neutraalbruin, Edelmanboor
100

Boring: 106

Datum plaatsing: 19-8-2020
Boormeester: Peter Achterberg

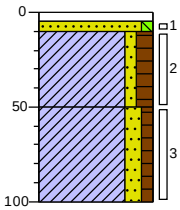

0 tegel
5
10 Zand, matig fijn, zwak siltig, lichtgrijs, Edelmanboor
Klei, zwak zandig, matig humeus, neutraalbruin, Edelmanboor
50
Klei, matig zandig, zwak humeus, zwak roesthoudend, neutraalbruin, Edelmanboor
100

Boring: 107

Datum plaatsing: 19-8-2020
Boormeester: Peter Achterberg
GWS (cm-mv): 100

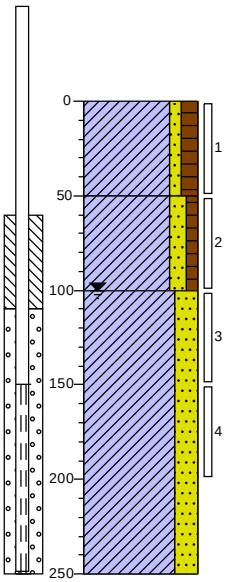

0 gras
Klei, zwak zandig, matig humeus, neutraalbruin, Edelmanboor
50
Klei, matig zandig, zwak humeus, zwak roesthoudend, neutraalbruin, Edelmanboor
100
Klei, sterk zandig, matig schelphoudend, neutraalgrijs, Edelmanboor
250

Boring: 108

Datum plaatsing: 19-8-2020
Boormeester: Peter Achterberg

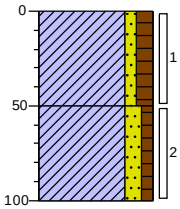

0 groenstrook
Klei, zwak zandig, matig humeus, neutraalbruin, Edelmanboor
50
Klei, matig zandig, zwak humeus, zwak roesthoudend, neutraalbruin, Edelmanboor
100

Projectnummer: 20-2173
Projectnaam: Leimuiden
Opdrachtgever: Buro SRO

Boring: 109

Datum plaatsing: 19-8-2020
Boormeester: Peter Achterberg
GWS (cm-mv): 100

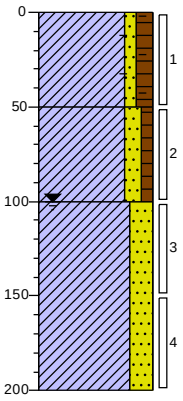

0 gras
Klei, zwak zandig, matig humeus, sporen baksteen, neutraalbruin, Edelmanboor
50
Klei, matig zandig, zwak humeus, zwak roesthoudend, neutraalbruin, Edelmanboor
100
Klei, sterk zandig, matig schelphoudend, neutraalgrijs, Edelmanboor
200

Boring: 110

Datum plaatsing: 19-8-2020
Boormeester: Peter Achterberg

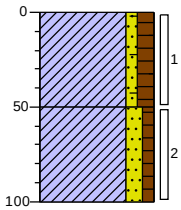

0 gras
Klei, zwak zandig, matig humeus, sporen baksteen, neutraalbruin, Edelmanboor
50
Klei, matig zandig, zwak humeus, zwak roesthoudend, neutraalbruin, Edelmanboor
100

Boring: 111

Datum plaatsing: 19-8-2020
Boormeester: Peter Achterberg

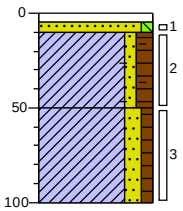

0 tegel
5
10 Zand, matig fijn, zwak siltig, lichtgrijs, Edelmanboor
Klei, zwak zandig, matig humeus, sporen baksteen, neutraalbruin, Edelmanboor
50
Klei, matig zandig, zwak humeus, zwak roesthoudend, neutraalbruin, Edelmanboor
100

Bijlage 3 Analysecertificaten

eurofins | analytico®

Inventerra Milieuadviesbureau
T.a.v. Arjo van Houwelingen
Nijverheidsweg 34
3341 LJ HENDRIK-IDO-AMBACHT

Analysecertificaat

Datum: 24-Aug-2020

Hierbij ontvangt u de resultaten van het navolgende laboratoriumonderzoek.

Certificaatnummer/Versie	2020126366/1
Uw project/verslagnummer	20-2173
Uw projectnaam	Leimuiden
Uw ordernummer	
Monster(s) ontvangen	19-Aug-2020

Dit certificaat mag uitsluitend in zijn geheel worden gereproduceerd.
De analyse resultaten hebben alleen betrekking op het beproefde object.

De grondmonsters worden tot 4 weken na datum ontvangst bewaard en watermonsters tot 2 weken na datum ontvangst. Zonder tegenbericht worden de monsters nadien afgevoerd.
Indien de monsters langer bewaard dienen te blijven verzoeken wij U dit exemplaar uiterlijk 1 werkdag voor afloop van de standaardbewaarperiode ondertekend aan ons te retourneren. Voor de kosten van het langer bewaren van monsters verwijzen wij naar de prijslijst.

Bewaren tot:
Datum: Naam: Handtekening:

Wij vertrouwen erop uw opdracht hiermee naar verwachting te hebben uitgevoerd, mocht U naar aanleiding van dit analysecertificaat nog vragen hebben verzoeken wij U contact op te nemen met de afdeling Verkoop en Advies.

Met vriendelijke groet,

Eurofins Analytico B.V.

Ing. A. Veldhuizen
Technical Manager

Eurofins Analytico B.V.

Gildeweg 42-46
3771 NB Barneveld
P.O. Box 459
3770 AL Barneveld NL

Tel. +31 (0)34 242 63 00
Fax +31 (0)34 242 63 99
E-mail info-env@eurofins.nl
Site www.eurofins.nl

BNP Paribas S.A. 227 9245 25
IBAN: NL71BNPA0227924525
BIC: BNPANL2A
KvK/CoC No. 09088623
BTW/VAT No. NL 8043.14.883.B01

Eurofins Analytico B.V. is ISO 14001: 2015 gecertificeerd door TÜV en erkend door het Vlaamse Gewest (OVAM en Dep. Omgeving), het Brusselse Gewest (BIM), het Waalse Gewest (DGRNE-OWD) en door de overheid van Luxemburg (MEV).

eurofins — analytico®

Analysecertificaat

Uw project/verslagnummer	20-2173	Certificaatnummer/Versie	2020126366/1
Uw projectnaam	Leimuiden	Startdatum	20-Aug-2020
Uw ordernummer		Rapportagedatum	24-Aug-2020/20:59
		Bijlage	A,B,C
Monsternemer	Peter Achterberg	Pagina	1/2
Monstermatrix	Grond (AS3000)		

	Analyse	Eenheid	1	2	3
	Voorbehandeling				
	Cryogeen malen AS3000		Uitgevoerd	Uitgevoerd	Uitgevoerd
	Bodemkundige analyses				
S	Droge stof	% (m/m)	79.1	78.2	72.9
S	Organische stof	% (m/m) ds	4.9	6.4	1.9
	Gloeirest	% (m/m) ds	94	92	97
S	Korrelgrootte < 2 µm (Lutum)	% (m/m) ds	17.2	19.2	11.8
	Metalen				
S	Barium (Ba)	mg/kg ds	28	34	<20
S	Cadmium (Cd)	mg/kg ds	0.26	0.30	<0.20
S	Kobalt (Co)	mg/kg ds	6.7	8.0	4.4
S	Koper (Cu)	mg/kg ds	11	14	<5.0
S	Kwik (Hg)	mg/kg ds	0.11	0.14	<0.050
S	Molybdeen (Mo)	mg/kg ds	<1.5	<1.5	<1.5
S	Nikkel (Ni)	mg/kg ds	16	19	12
S	Lood (Pb)	mg/kg ds	27	37	<10
S	Zink (Zn)	mg/kg ds	53	60	24
	Minerale olie				
	Minerale olie (C10-C12)	mg/kg ds	<3.0	<3.0	<3.0
	Minerale olie (C12-C16)	mg/kg ds	<5.0	<5.0	<5.0
	Minerale olie (C16-C21)	mg/kg ds	<5.0	<5.0	<5.0
	Minerale olie (C21-C30)	mg/kg ds	<11	<11	<11
	Minerale olie (C30-C35)	mg/kg ds	6.8	8.3	<5.0
	Minerale olie (C35-C40)	mg/kg ds	<6.0	<6.0	<6.0
S	Minerale olie totaal (C10-C40)	mg/kg ds	<35	<35	<35
	Polychloorbifenylen, PCB				
S	PCB 28	mg/kg ds	<0.0010	<0.0010	<0.0010
S	PCB 52	mg/kg ds	<0.0010	<0.0010	<0.0010
S	PCB 101	mg/kg ds	<0.0010	<0.0010	<0.0010
S	PCB 118	mg/kg ds	<0.0010	<0.0010	<0.0010

Nr.	Monsteromschrijving	Datum monstername	Monster nr.
1	MM1 (0-50)	19-Aug-2020	11529359
2	MM2 (0-50)	19-Aug-2020	11529360
3	MM3 (100-200)	19-Aug-2020	11529361

kwaliteitswaarborg bodembeheer SIKB

Q: door RvA geaccrediteerde verrichting
A: AP04 erkende verrichting
S: AS SIKB erkende verrichting
V: VLAREL erkende verrichting

Eurofins Analytico B.V.

Gildeweg 42-46
3771 NB Barneveld
P.O. Box 459
3770 AL Barneveld NL

Tel. +31 (0)34 242 63 00
Fax +31 (0)34 242 63 99
E-mail info-env@eurofins.nl
Site www.eurofins.nl

BNP Paribas S.A. 227 9245 25
IBAN: NL71BNPA0227924525
BIC: BNPANL2A
KvK/CoC No. 09088623
BTW/VAT No. NL 8043.14.883.B01

Dit certificaat mag uitsluitend in zijn geheel worden gereproduceerd.
Eurofins Analytico B.V. is ISO 14001: 2015 gecertificeerd door TÜV en erkend door het Vlaamse Gewest (OVAM en Dep. Omgeving), het Brusselse Gewest (BIM), het Waalse Gewest (DGRNE-OWD) en door de overheid van Luxemburg (MEV).

TESTEN
RvA L010

eurofins — analytico®

Analysecertificaat

Uw project/verslagnummer	20-2173	Certificaatnummer/Versie	2020126366/1
Uw projectnaam	Leimuiden	Startdatum	20-Aug-2020
Uw ordernummer		Rapportagedatum	24-Aug-2020/20:59
		Bijlage	A,B,C
Monsternemer	Peter Achterberg	Pagina	2/2
Monstermatrix	Grond (AS3000)		

	Analyse	Eenheid	1	2	3
S	PCB 138	mg/kg ds	<0.0010	<0.0010	<0.0010
S	PCB 153	mg/kg ds	<0.0010	<0.0010	<0.0010
S	PCB 180	mg/kg ds	<0.0010	<0.0010	<0.0010
S	PCB (som 7) (factor 0,7)	mg/kg ds	0.0049 1)	0.0049 1)	0.0049 1)
	Polycyclische Aromatische Koolwaterstoffen, PAK				
S	Naftaleen	mg/kg ds	<0.050	<0.050	<0.050
S	Fenanthreen	mg/kg ds	<0.050	0.067	<0.050
S	Anthraceen	mg/kg ds	<0.050	<0.050	<0.050
S	Fluorantheen	mg/kg ds	0.13	0.16	<0.050
S	Benzo(a)anthraceen	mg/kg ds	0.054	0.079	<0.050
S	Chryseen	mg/kg ds	0.072	0.097	<0.050
S	Benzo(k)fluorantheen	mg/kg ds	<0.050	<0.050	<0.050
S	Benzo(a)pyreen	mg/kg ds	0.056	0.077	<0.050
S	Benzo(ghi)peryleen	mg/kg ds	<0.050	0.053	<0.050
S	Indeno(123-cd)pyreen	mg/kg ds	<0.050	<0.050	<0.050
S	PAK VROM (10) (factor 0,7)	mg/kg ds	0.52	0.68	0.35 1)

Nr.	Monsteromschrijving	Datum monstername	Monster nr.
1	MM1 (0-50)	19-Aug-2020	11529359
2	MM2 (0-50)	19-Aug-2020	11529360
3	MM3 (100-200)	19-Aug-2020	11529361

kwaliteitswaarborg bodembeheer SIKB

Q: door RvA geaccrediteerde verrichting
A: AP04 erkende verrichting
S: AS SIKB erkende verrichting
V: VLAREL erkende verrichting

Akkoord
Pr.coörd.
VA

Eurofins Analytico B.V.

Gildeweg 42-46
3771 NB Barneveld
P.O. Box 459
3770 AL Barneveld NL

Tel. +31 (0)34 242 63 00
Fax +31 (0)34 242 63 99
E-mail info-env@eurofins.nl
Site www.eurofins.nl

BNP Paribas S.A. 227 9245 25
IBAN: NL71BNPA0227924525
BIC: BNPANL2A
KvK/CoC No. 09088623
BTW/VAT No. NL 8043.14.883.B01

Dit certificaat mag uitsluitend in zijn geheel worden gereproduceerd.
Eurofins Analytico B.V. is ISO 14001: 2015 gecertificeerd door TÜV en erkend door het Vlaamse Gewest (OVAM en Dep. Omgeving), het Brusselse Gewest (BIM), het Waalse Gewest (DGRNE-OWD) en door de overheid van Luxemburg (MEV).

TESTEN
RvA L010

eurofins | analytico®

Bijlage (A) met deelmonsterinformatie behorende bij analysecertificaat 2020126366/1

Monster nr.	Boornr	Omschrijving	Van	Tot	Barcode	Monstername ID/Monsteromsch.
11529359	102	1	0	50	0538340304	MM1 (0-50)
11529359	103	1	0	50	0538340141	MM1 (0-50)
11529359	104	1	0	50	0538340137	MM1 (0-50)
11529359	105	2	10	50	0538340121	MM1 (0-50)
11529359	106	2	10	50	0538340024	MM1 (0-50)
11529359	107	1	0	50	0538340077	MM1 (0-50)
11529360	109	1	0	50	0538283107	MM2 (0-50)
11529360	110	1	0	50	0538283126	MM2 (0-50)
11529360	111	2	10	50	0538283125	MM2 (0-50)
11529361	101	3	100	150	0538340145	MM3 (100-200)
11529361	101	4	150	200	0538340128	MM3 (100-200)
11529361	107	3	100	150	0538283121	MM3 (100-200)
11529361	107	4	150	200	0538340308	MM3 (100-200)
11529361	109	3	100	150	0538283120	MM3 (100-200)
11529361	109	4	150	200	0538340302	MM3 (100-200)

Eurofins Analytico B.V.

Gildeweg 42-46
3771 NB Barneveld
P.O. Box 459
3770 AL Barneveld NL

Tel. +31 (0)34 242 63 00
Fax +31 (0)34 242 63 99
E-mail info-env@eurofins.nl
Site www.eurofins.nl

BNP Paribas S.A. 227 9245 25
IBAN: NL71BNPA0227924525
BIC: BNPANL2A
KvK/CoC No. 09088623
BTW/VAT No. NL 8043.14.883.B01

Eurofins Analytico B.V. is ISO 14001: 2015 gecertificeerd door TÜV en erkend door het Vlaamse Gewest (OVAM en Dep. Omgeving), het Brusselse Gewest (BIM), het Waalse Gewest (DGRNE-OWD) en door de overheid van Luxemburg (MEV).

Bijlage (B) met opmerkingen behorende bij analysecertificaat 2020126366/1

Opmerking 1)

De toetswaarde van de som is gelijk aan de sommatie van 0,7*RG

Eurofins Analytico B.V.

Gildeweg 42-46
3771 NB Barneveld
P.O. Box 459
3770 AL Barneveld NL

Tel. +31 (0)34 242 63 00
Fax +31 (0)34 242 63 99
E-mail info-env@eurofins.nl
Site www.eurofins.nl

BNP Paribas S.A. 227 9245 25
IBAN: NL71BNPA0227924525
BIC: BNPANL2A
KvK/CoC No. 09088623
BTW/VAT No. NL 8043.14.883.B01

Eurofins Analytico B.V. is ISO 14001: 2015 gecertificeerd door TÜV en erkend door het Vlaamse Gewest (OVAM en Dep. Omgeving), het Brusselse Gewest (BIM), het Waalse Gewest (DGRNE-OWD) en door de overheid van Luxemburg (MEV).

eurofins | analytico®

Bijlage (C) met methodeverwijzingen behorende bij analysecertificaat 2020126366/1

Analyse	Methode	Techniek	Methode referentie
Voorbehandeling			
Cryogeen malen	W0106	Voorbehandeling	AS3000
Bodemkundige analyses			
Droge Stof	W0104	Gravimetrie	pb 3010-2 en NEN-EN 15934
Organische stof (gloeiverlies)	W0109	Gravimetrie	pb 3010-3 en NEN 5754
Korrelgrootte < 2 µm (lutum)	W0171	Sedimentatie	pb 3010-4 en NEN 5753
Metalen			
Barium (Ba)	W0423	ICP-MS	pb 3010-5 en NEN-EN-ISO 17294-2
Cadmium (Cd)	W0423	ICP-MS	pb 3010-5 en NEN-EN-ISO 17294-2
Kobalt (Co)	W0423	ICP-MS	pb 3010-5 en NEN-EN-ISO 17294-2
Koper (Cu)	W0423	ICP-MS	pb 3010-5 en NEN-EN-ISO 17294-2
Kwik (Hg)	W0423	ICP-MS	pb 3010-5 en NEN-EN-ISO 17294-2
Molybdeen (Mo)	W0423	ICP-MS	pb 3010-5 en NEN-EN-ISO 17294-2
Nikkel (Ni)	W0423	ICP-MS	pb 3010-5 en NEN-EN-ISO 17294-2
Lood (Pb)	W0423	ICP-MS	pb 3010-5 en NEN-EN-ISO 17294-2
Zink (Zn)	W0423	ICP-MS	pb 3010-5 en NEN-EN-ISO 17294-2
Minerale olie			
Minerale Olie (C10-C40)	W0202	GC-FID	pb 3010-7 en NEN-EN-ISO 16703
Polychloorbifenylen, PCB			
PCB (7)	W0271	GC-MS	pb 3010-8 en NEN 6980
Polycyclische Aromatische Koolwaterstoffen, PAK			
PAK (10) (VROM)	W0271	GC-MS	pb. 3010-6 en NEN-ISO 18287
PAK som AS3000/AP04	W0271	GC-MS	pb. 3010-6 en NEN-ISO 18287

Nadere informatie over de toegepaste onderzoeksmethoden alsmede een classificatie van de meetonzekerheid staan vermeld in ons overzicht "Specificaties analysemethoden", versie juni 2020.

Eurofins Analytico B.V.

Gildeweg 42-46
3771 NB Barneveld
P.O. Box 459
3770 AL Barneveld NL

Tel. +31 (0)34 242 63 00
Fax +31 (0)34 242 63 99
E-mail info-env@eurofins.nl
Site www.eurofins.nl

BNP Paribas S.A. 227 9245 25
IBAN: NL71BNPA0227924525
BIC: BNPANL2A
KvK/CoC No. 09088623
BTW/VAT No. NL 8043.14.883.B01

Eurofins Analytico B.V. is ISO 14001: 2015 gecertificeerd door TÜV en erkend door het Vlaamse Gewest (OVAM en Dep. Omgeving), het Brusselse Gewest (BIM), het Waalse Gewest (DGRNE-OWD) en door de overheid van Luxemburg (MEV).

eurofins | analytico®

Inventerra Milieuadviesbureau
T.a.v. Arjo van Houwelingen
Nijverheidsweg 34
3341 LJ HENDRIK-IDO-AMBACHT

Analysecertificaat

Datum: 02-Sep-2020

Hierbij ontvangt u de resultaten van het navolgende laboratoriumonderzoek.

Certificaatnummer/Versie	2020130611/1
Uw project/verslagnummer	20-2173
Uw projectnaam	Leimuiden
Uw ordernummer	
Monster(s) ontvangen	27-Aug-2020

Dit certificaat mag uitsluitend in zijn geheel worden gereproduceerd.
De analyse resultaten hebben alleen betrekking op het beproefde object.

De grondmonsters worden tot 4 weken na datum ontvangst bewaard en watermonsters tot 2 weken na datum ontvangst. Zonder tegenbericht worden de monsters nadien afgevoerd.
Indien de monsters langer bewaard dienen te blijven verzoeken wij U dit exemplaar uiterlijk 1 werkdag voor afloop van de standaardbewaarperiode ondertekend aan ons te retourneren. Voor de kosten van het langer bewaren van monsters verwijzen wij naar de prijslijst.

Bewaren tot:
Datum: Naam: Handtekening:

Wij vertrouwen erop uw opdracht hiermee naar verwachting te hebben uitgevoerd, mocht U naar aanleiding van dit analysecertificaat nog vragen hebben verzoeken wij U contact op te nemen met de afdeling Verkoop en Advies.

Met vriendelijke groet,

Eurofins Analytico B.V.

Ing. A. Veldhuizen
Technical Manager

Eurofins Analytico B.V.

Gildeweg 42-46
3771 NB Barneveld
P.O. Box 459
3770 AL Barneveld NL

Tel. +31 (0)34 242 63 00
Fax +31 (0)34 242 63 99
E-mail info-env@eurofins.nl
Site www.eurofins.nl

BNP Paribas S.A. 227 9245 25
IBAN: NL71BNPA0227924525
BIC: BNPANL2A
KvK/CoC No. 09088623
BTW/VAT No. NL 8043.14.883.B01

Eurofins Analytico B.V. is ISO 14001: 2015 gecertificeerd door TÜV en erkend door het Vlaamse Gewest (OVAM en Dep. Omgeving), het Brusselse Gewest (BIM), het Waalse Gewest (DGRNE-OWD) en door de overheid van Luxemburg (MEV).

eurofins — analytico®

Analysecertificaat

Uw project/verslagnummer	20-2173	Certificaatnummer/Versie	2020130611/1
Uw projectnaam	Leimuiden	Startdatum	27-Aug-2020
Uw ordernummer		Rapportagedatum	02-Sep-2020/13:06
		Bijlage	A,B,C
Monsternemer	Peter van Achterberg	Pagina	1/2
Monstermatrix	Water (AS3000)		

	Analyse	Eenheid	1	
	Metalen			
S	Barium (Ba)	µg/L	63	
S	Cadmium (Cd)	µg/L	<0.20	
S	Kobalt (Co)	µg/L	6.4	
S	Koper (Cu)	µg/L	5.1	
S	Kwik (Hg)	µg/L	<0.050	
S	Molybdeen (Mo)	µg/L	<2.0	
S	Nikkel (Ni)	µg/L	15	
S	Lood (Pb)	µg/L	2.2	
S	Zink (Zn)	µg/L	22	
	Vluchtige Aromatische Koolwaterstoffen			
S	Benzeen	µg/L	<0.20	
S	Tolueen	µg/L	<0.20	
S	Ethylbenzeen	µg/L	<0.20	
S	o-Xyleen	µg/L	<0.10	
S	m,p-Xyleen	µg/L	<0.20	
S	Xylenen (som) factor 0,7	µg/L	0.21	1)
	BTEX (som)	µg/L	<0.90	
S	Naftaleen	µg/L	<0.020	
S	Styreen	µg/L	<0.20	
	Vluchtige organische halogeenkoolwaterstoffen			
S	Dichloormethaan	µg/L	<0.20	
S	Trichloormethaan	µg/L	<0.20	
S	Tetrachloormethaan	µg/L	<0.10	
S	Trichlooretheen	µg/L	<0.20	
S	Tetrachlooretheen	µg/L	<0.10	
S	1,1-Dichloorethaan	µg/L	<0.20	
S	1,2-Dichloorethaan	µg/L	<0.20	
S	1,1,1-Trichloorethaan	µg/L	<0.10	
S	1,1,2-Trichloorethaan	µg/L	<0.10	
S	cis 1,2-Dichlooretheen	µg/L	<0.10	

Nr.	Monsteromschrijving	Datum monstername	Monster nr.
1	107-1-1 (150-250)	27-Aug-2020	11542559

kwaliteitswaarborg bodembeheer SIKB

Q: door RvA geaccrediteerde verrichting
A: AP04 erkende verrichting
S: AS SIKB erkende verrichting
V: VLAREL erkende verrichting

Eurofins Analytico B.V.

Gildeweg 42-46
3771 NB Barneveld
P.O. Box 459
3770 AL Barneveld NL

Tel. +31 (0)34 242 63 00
Fax +31 (0)34 242 63 99
E-mail info-env@eurofins.nl
Site www.eurofins.nl

BNP Paribas S.A. 227 9245 25
IBAN: NL71BNPA0227924525
BIC: BNPANL2A
KvK/CoC No. 09088623
BTW/VAT No. NL 8043.14.883.B01

Dit certificaat mag uitsluitend in zijn geheel worden gereproduceerd.
Eurofins Analytico B.V. is ISO 14001: 2015 gecertificeerd door TÜV en erkend door het Vlaamse Gewest (OVAM en Dep. Omgeving), het Brusselse Gewest (BIM), het Waalse Gewest (DGRNE-OWD) en door de overheid van Luxemburg (MEV).

TESTEN
RvA L010

eurofins — analytico®

Analysecertificaat

Uw project/verslagnummer	20-2173	Certificaatnummer/Versie	2020130611/1
Uw projectnaam	Leimuiden	Startdatum	27-Aug-2020
Uw ordernummer		Rapportagedatum	02-Sep-2020/13:06
		Bijlage	A,B,C
Monsternemer	Peter van Achterberg	Pagina	2/2
Monstermatrix	Water (AS3000)		

	Analyse	Eenheid	1
S	trans 1,2-Dichlooretheen	µg/L	<0.10
	CKW (som)	µg/L	<1.6
S	Tribroommethaan	µg/L	<0.20
S	Vinylchloride	µg/L	<0.10
S	1,1-Dichlooretheen	µg/L	<0.10
S	1,2-Dichloorethenen (Som) factor 0,7	µg/L	0.14 1)
S	1,1-Dichloorpropaan	µg/L	<0.20
S	1,2-Dichloorpropaan	µg/L	<0.20
S	1,3-Dichloorpropaan	µg/L	<0.20
S	Dichloorpropanen som factor 0.7	µg/L	0.42
	Minerale olie		
	Minerale olie (C10-C12)	µg/L	<10
	Minerale olie (C12-C16)	µg/L	<10
	Minerale olie (C16-C21)	µg/L	<10
	Minerale olie (C21-C30)	µg/L	<15
	Minerale olie (C30-C35)	µg/L	<10
	Minerale olie (C35-C40)	µg/L	<10
S	Minerale olie totaal (C10-C40)	µg/L	<50

Nr.	Monsteromschrijving	Datum monstername	Monster nr.
1	107-1-1 (150-250)	27-Aug-2020	11542559

kwaliteitswaarborg bodembeheer SIKB

Q: door RvA geaccrediteerde verrichting
A: AP04 erkende verrichting
S: AS SIKB erkende verrichting
V: VLAREL erkende verrichting

Akkoord
Pr.coörd.
VA

Eurofins Analytico B.V.

Gildeweg 42-46
3771 NB Barneveld
P.O. Box 459
3770 AL Barneveld NL

Tel. +31 (0)34 242 63 00
Fax +31 (0)34 242 63 99
E-mail info-env@eurofins.nl
Site www.eurofins.nl

BNP Paribas S.A. 227 9245 25
IBAN: NL71BNPA0227924525
BIC: BNPANL2A
KvK/CoC No. 09088623
BTW/VAT No. NL 8043.14.883.B01

Dit certificaat mag uitsluitend in zijn geheel worden gereproduceerd.
Eurofins Analytico B.V. is ISO 14001: 2015 gecertificeerd door TÜV en erkend door het Vlaamse Gewest (OVAM en Dep. Omgeving), het Brusselse Gewest (BIM), het Waalse Gewest (DGRNE-OWD) en door de overheid van Luxemburg (MEV).

TESTEN
RvA L010

eurofins | analytico®

Bijlage (A) met deelmonsterinformatie behorende bij analysecertificaat 2020130611/1

Monster nr.	Boornr	Omschrijving	Van	Tot	Barcode	Monstername ID/Monsteromsch.
11542559	107	1	150	250	0692032156	107-1-1 (150-250)
11542559	107	2	150	250	0800957356	107-1-1 (150-250)

Eurofins Analytico B.V.

Gildeweg 42-46
3771 NB Barneveld
P.O. Box 459
3770 AL Barneveld NL

Tel. +31 (0)34 242 63 00
Fax +31 (0)34 242 63 99
E-mail info-env@eurofins.nl
Site www.eurofins.nl

BNP Paribas S.A. 227 9245 25
IBAN: NL71BNPA0227924525
BIC: BNPANL2A
KvK/CoC No. 09088623
BTW/VAT No. NL 8043.14.883.B01

Eurofins Analytico B.V. is ISO 14001: 2015 gecertificeerd door TÜV en erkend door het Vlaamse Gewest (OVAM en Dep. Omgeving), het Brusselse Gewest (BIM), het Waalse Gewest (DGRNE-OWD) en door de overheid van Luxemburg (MEV).

Bijlage (B) met opmerkingen behorende bij analysecertificaat 2020130611/1

Opmerking 1)

De toetswaarde van de som is gelijk aan de sommatie van 0,7*RG

Eurofins Analytico B.V.

Gildeweg 42-46
3771 NB Barneveld
P.O. Box 459
3770 AL Barneveld NL

Tel. +31 (0)34 242 63 00
Fax +31 (0)34 242 63 99
E-mail info-env@eurofins.nl
Site www.eurofins.nl

BNP Paribas S.A. 227 9245 25
IBAN: NL71BNPA0227924525
BIC: BNPANL2A
KvK/CoC No. 09088623
BTW/VAT No. NL 8043.14.883.B01

Eurofins Analytico B.V. is ISO 14001: 2015 gecertificeerd door TÜV en erkend door het Vlaamse Gewest (OVAM en Dep. Omgeving), het Brusselse Gewest (BIM), het Waalse Gewest (DGRNE-OWD) en door de overheid van Luxemburg (MEV).

eurofins — analytico®

Bijlage (C) met methodeverwijzingen behorende bij analysecertificaat 2020130611/1

Analyse	Methode	Techniek	Methode referentie
Metalen			
Barium (Ba)	W0421	ICP-MS	pb 3110-3 en NEN-EN-ISO 17294-2
Cadmium (Cd)	W0421	ICP-MS	pb 3110-3 en NEN-EN-ISO 17294-2
Kobalt (Co)	W0421	ICP-MS	pb 3110-3 en NEN-EN-ISO 17294-2
Koper (Cu)	W0421	ICP-MS	pb 3110-3 en NEN-EN-ISO 17294-2
Kwik (Hg)	W0421	ICP-MS	pb 3110-3 en NEN-EN-ISO 17294-2
Molybdeen (Mo)	W0421	ICP-MS	pb 3110-3 en NEN-EN-ISO 17294-2
Nikkel (Ni)	W0421	ICP-MS	pb 3110-3 en NEN-EN-ISO 17294-2
Lood (Pb)	W0421	ICP-MS	pb 3110-3 en NEN-EN-ISO 17294-2
Zink (Zn)	W0421	ICP-MS	pb 3110-3 en NEN-EN-ISO 17294-2
Vluchtige Aromatische Koolwaterstoffen			
Aromaten (BTEXN)	W0254	HS-GC-MS	pb 3130-1
Xylenen som AS3000	W0254	HS-GC-MS	pb 3130-1
Styreen	W0254	HS-GC-MS	pb 3130-1
Vluchtige organische halogeenkoolwaterstoffen			
VOCl (11)	W0254	HS-GC-MS	pb 3130-1
Tribroommethaan (Bromoform)	W0254	HS-GC-MS	pb 3130-1
Vinylchloride	W0254	HS-GC-MS	pb 3130-1
1,1-Dichlooretheen	W0254	HS-GC-MS	pb 3130-1
DiClEtheen som AS3000	W0254	HS-GC-MS	pb 3130-1
1,1-Dichloorpropaan	W0254	HS-GC-MS	pb 3130-1
1,2-Dichloorpropaan	W0254	HS-GC-MS	pb 3130-1
1,3-Dichloorpropaan	W0254	HS-GC-MS	pb 3130-1
DiChlprop. som AS3000	W0254	HS-GC-MS	pb 3130-1
Minerale olie			
Minerale olie (C10-C40)	W0215	GC-FID	pb 3110-5

Nadere informatie over de toegepaste onderzoeksmethoden alsmede een classificatie van de meetonzekerheid staan vermeld in ons overzicht "Specificaties analysemethoden", versie juni 2020.

Eurofins Analytico B.V.

Gildeweg 42-46
3771 NB Barneveld
P.O. Box 459
3770 AL Barneveld NL

Tel. +31 (0)34 242 63 00
Fax +31 (0)34 242 63 99
E-mail info-env@eurofins.nl
Site www.eurofins.nl

BNP Paribas S.A. 227 9245 25
IBAN: NL71BNPA0227924525
BIC: BNPANL2A
KvK/CoC No. 09088623
BTW/VAT No. NL 8043.14.883.B01

Eurofins Analytico B.V. is ISO 14001: 2015 gecertificeerd door TÜV en erkend door het Vlaamse Gewest (OVAM en Dep. Omgeving), het Brusselse Gewest (BIM), het Waalse Gewest (DGRNE-OWD) en door de overheid van Luxemburg (MEV).

Bijlage 4 Toetsingskader en toetsingswaarden

Wettelijk toetsingskader
De analyseresultaten van de grond- en grondwatermonsters zijn getoetst aan de door het Ministerie van VROM vastgestelde achtergrond- en interventiewaarden voor grond en de streef- en interventiewaarden voor grondwater. De achtergrondwaarden voor grond (AW2000) zijn vastgelegd in de Regeling bodemkwaliteit. De interventiewaarden voor grond en de streef- en interventiewaarden voor grondwater zijn vastgelegd in de Circulaire bodemsanering.

Bij de toetsing van somparameters (o.a. xylenen en PCB) is het mogelijk dat de somparameter de betreffende achtergrond- c.q. streefwaarde overschrijdt. Indien echter de afzonderlijke parameters de detectielimiet niet overschrijden kan, op basis van artikel S.5 van de Wijziging Regeling Bodemkwaliteit, worden gesteld dat de somparameter aan de betreffende achtergrond- c.q. streefwaarde voldoet.

Voor grond is in de Circulaire de norm voor barium tijdelijk buiten gebruik gesteld. Reden hiervoor is dat barium op basis van gegevens uit het hele land van nature in dermate verhoogde gehalten voorkomen, dat de huidige interventiewaarde wordt overschreden. De norm geldt echter wel wanneer sprake is van een bariumverontreiniging als gevolg van een antropogene bron.

Achtergrondwaarde grond (AW2000), Streefwaarde grondwater
Deze waarden geven het na te streven kwaliteitsniveau voor de bodem aan, waarbij nog sprake is van duurzame bodemkwaliteit. Bij dit niveau zijn alle functionele eigenschappen voor mens, dier en plant aanwezig. Het uitgangspunt is dat bodems in relatief onbelaste gebieden in Nederland in overgrote meerderheid aan de achtergrondwaarden/streefwaarden moeten voldoen. Bij overschrijding van de achtergrondwaarde/streefwaarde kan worden gesproken over een verontreiniging.

Interventiewaarde
De interventiewaarde geeft aan wanneer de functionele eigenschappen die de bodem heeft voor mens, dier en plant ernstig zijn of dreigen te worden verminderd. De waarden zijn voor een deel gebaseerd op studies naar de maximale hoeveelheid die de mens per dag in het lichaam mag opnemen zonder gezondheidseffecten te ondervinden. Voor een ander deel zijn deze waarden gebaseerd op de concentraties waarbij 50% van de (potentieel) aanwezige soorten planten en dieren en processen negatieve effecten kunnen ondervinden. De interventie(I)waarden worden gebruikt om te beoordelen of er sprake is van een geval van ernstige bodemverontreiniging als bedoeld in de Wet Bodembescherming (Wbb). Het is overigens ook mogelijk dat er sprake is van ernstige bodemverontreiniging als de interventiewaarde niet wordt overschreden.

Tussenwaarde
De voormalige tussenwaarde (het gemiddelde van de achtergrondwaarde en interventiewaarde (I)) geeft het niveau van bodemkwaliteit aan, waarbij mogelijk sprake is van ernstige bedreiging of dreigende ernstige vermindering van de functionele eigenschappen die de bodem heeft voor mens, plant of dier. Hoewel de tussenwaarde geen wettelijke status heeft, wordt de tussenwaarde door veel bevoegde gezagen nog gehanteerd als criterium voor nader bodemonderzoek.

Wanneer is bodemsanering noodzakelijk (ernst en spoed)?
Nieuwe gevallen van bodemverontreiniging (veroorzaakt na 1 januari 1987) dienen conform de zorgplicht in de Wet Bodembescherming te worden gesaneerd. De saneringsnoodzaak bij zorgplichtsaneringen is in principe onafhankelijk van de ernst van de verontreiniging of spoedeisendheid. Bij zogeheten oude gevallen (veroorzaakt voor 1987) dienen in principe alle ernstige gevallen van bodemverontreiniging op termijn te worden gesaneerd.

Er is sprake van een ernstig geval van bodemverontreiniging als een bodemvolume van 25 m^3 grond cq 100 m^3 grondwater verontreinigd is in een concentratie boven de interventiewaarde; de verontreiniging is dan saneringsplichtig. Voor asbest geldt: wanneer de restconcentratienorm voor asbest van 100 mg/kg ds wordt overschreden in de bodem, dat er dan sprake is van een geval van ernstige bodemverontreiniging. Het tijdstip van sanering wordt bepaald door de saneringsurgentie. De urgentie hangt af van de actuele risico's die aanwezig zijn voor mens en ecosysteem alsmede de verspreidingsrisico's. Deze risico's hangen samen met het gebruik van de verontreinigde locatie, bodemopbouw en geohydrologie (locatiespecifieke omstandigheden). Verder kan de noodzaak tot bodemsanering ontstaan bij een functiewijziging, bijvoorbeeld bij het bebouwen van een terrein. Daarnaast kan door de koper of een verzekeringsmaatschappij sanering worden verlangd.

In de notitie 'interventiewaarden bodemsanering' is aangegeven dat er ook sprake kan zijn van een ernstige bodemverontreiniging bij concentraties beneden de I-waarde. Overschrijding van de humane MTR (maximaal toelaatbaar risico) bij concentraties beneden de I-waarde kan zich voordoen bij consumptie van gewassen (lood en cadmium), inhalatie in kruipruimten en ingestie op speelplaats voor de kinderen (lood). Aanvullend onderzoek kan in dit geval nodig zijn. Afhankelijk van het Provinciaal beleid worden momenteel nog voor bepaalde situaties lagere waarden (bijvoorbeeld bij herinrichting) of hogere waarden aangehouden als saneringscriteria.

BoToVa T12 Toetsing Wbb grond

Projectnummer	20-2173
Projectnaam	Leimuiden
Ordernummer	
Datum monstername	19-08-2020
Monsternemer	Peter Achterberg
Certificaatnummer	2020126366
Startdatum	20-08-2020
Rapportagedatum	24-08-2020

Analyse	Eenheid	1	GSSD	Oordeel	RG	AW	T	I
Bodemtype correctie								
Organische stof		4,9						
Korrelgrootte < 2 µm (Lutum)		17,2						
Voorbehandeling								
Cryogeen malen AS3000		Uitgevoerd						
Bodemkundige analyses								
Droge stof	% (m/m)	79,1	79,1					
Organische stof	% (m/m) ds	4,9	4,9					
Gloeirest	% (m/m) ds	94						
Korrelgrootte < 2 µm (Lutum)	% (m/m) ds	17,2	17,2					
Metalen								
Barium (Ba)	mg/kg ds	28	37,41		20	190	555	920
Cadmium (Cd)	mg/kg ds	0,26	0,3275	-	0,2	0,6	6,8	13
Kobalt (Co)	mg/kg ds	6,7	8,847	-	3	15	103	190
Koper (Cu)	mg/kg ds	11	14,01	-	5	40	115	190
Kwik (Hg)	mg/kg ds	0,11	0,1245	-	0,05	0,15	18,1	36
Molybdeen (Mo)	mg/kg ds	<1,5	1,05	-	1,5	1,5	95,8	190
Nikkel (Ni)	mg/kg ds	16	20,59	-	4	35	67,5	100
Lood (Pb)	mg/kg ds	27	31,83	-	10	50	290	530
Zink (Zn)	mg/kg ds	53	68,1	-	20	140	430	720
Minerale olie								
Minerale olie (C10-C12)	mg/kg ds	<3,0	4,286					
Minerale olie (C12-C16)	mg/kg ds	<5,0	7,143					
Minerale olie (C16-C21)	mg/kg ds	<5,0	7,143					
Minerale olie (C21-C30)	mg/kg ds	<11	15,71					
Minerale olie (C30-C35)	mg/kg ds	6,8	13,88					
Minerale olie (C35-C40)	mg/kg ds	<6,0	8,571					
Minerale olie totaal (C10-C40)	mg/kg ds	<35	50	-	35	190	2600	5000
Polychloorbifenylen, PCB								
PCB 28	mg/kg ds	<0,0010	0,0014					
PCB 52	mg/kg ds	<0,0010	0,0014					
PCB 101	mg/kg ds	<0,0010	0,0014					
PCB 118	mg/kg ds	<0,0010	0,0014					
PCB 138	mg/kg ds	<0,0010	0,0014					
PCB 153	mg/kg ds	<0,0010	0,0014					
PCB 180	mg/kg ds	<0,0010	0,0014					
PCB (som 7) (factor 0,7)	mg/kg ds	0,0049	0,01	-	0,007	0,02	0,51	1
Polycyclische Aromatische Koolwaterstoffen, PAK								
Naftaleen	mg/kg ds	<0,050	0,035					
Fenanthreen	mg/kg ds	<0,050	0,035					
Anthraceen	mg/kg ds	<0,050	0,035					
Fluorantheen	mg/kg ds	0,13	0,13					
Benzo(a)anthraceen	mg/kg ds	0,054	0,054					
Chryseen	mg/kg ds	0,072	0,072					
Benzo(k)fluorantheen	mg/kg ds	<0,050	0,035					
Benzo(a)pyreen	mg/kg ds	0,056	0,056					
Benzo(ghi)peryleen	mg/kg ds	<0,050	0,035					
Indeno(123-cd)pyreen	mg/kg ds	<0,050	0,035					
PAK VROM (10) (factor 0,7)	mg/kg ds	0,52	0,522	-	0,35	1,5	20,8	40

Legenda

Nr.	Analytico-nr	Monster
1	11529359	MM1 (0-50)

Eindoordeel: Voldoet aan Achtergrondwaarde

Gebruikte afkortingen

-	kleiner dan of gelijk aan Achtergrondwaarde
*	groter dan Achtergrondwaarde
**	groter dan Tussenwaarde
***	groter dan Interventiewaarde

GSSD	Gestandaardiseerd gehalte
RG	Vereiste Rapportagegrens
AW	Achtergrondwaarde
T	Tussenwaarde
I	Interventiewaarde

Deze toetsing is uitgevoerd met behulp van BoToVa.
Zie voor info: http://www.rwsleefomgeving.nl/onderwerpen/bodem-ondergrond/bbk/instrumenten/botova/
N.B.: de vermelde tussenwaarde is door PAIS berekend en is niet afkomstig uit BoToVa

BoToVa T12 Toetsing Wbb grond

Projectnummer	20-2173
Projectnaam	Leimuiden
Ordernummer	
Datum monstername	19-08-2020
Monsternemer	Peter Achterberg
Certificaatnummer	2020126366
Startdatum	20-08-2020
Rapportagedatum	24-08-2020

Analyse	Eenheid	2	GSSD	Oordeel	RG	AW	T	I
Bodemtype correctie								
Organische stof		6,4						
Korrelgrootte < 2 µm (Lutum)		19,2						
Voorbehandeling								
Cryogeen malen AS3000		Uitgevoerd						
Bodemkundige analyses								
Droge stof	% (m/m)	78,2	78,2					
Organische stof	% (m/m) ds	6,4	6,4					
Gloeirest	% (m/m) ds	92						
Korrelgrootte < 2 µm (Lutum)	% (m/m) ds	19,2	19,2					
Metalen								
Barium (Ba)	mg/kg ds	34	41,83		20	190	555	920
Cadmium (Cd)	mg/kg ds	0,3	0,3521	-	0,2	0,6	6,8	13
Kobalt (Co)	mg/kg ds	8	9,761	-	3	15	103	190
Koper (Cu)	mg/kg ds	14	16,6	-	5	40	115	190
Kwik (Hg)	mg/kg ds	0,14	0,1531	*	0,05	0,15	18,1	36
Molybdeen (Mo)	mg/kg ds	<1,5	1,05	-	1,5	1,5	95,8	190
Nikkel (Ni)	mg/kg ds	19	22,77	-	4	35	67,5	100
Lood (Pb)	mg/kg ds	37	41,6	-	10	50	290	530
Zink (Zn)	mg/kg ds	60	71,67	-	20	140	430	720
Minerale olie								
Minerale olie (C10-C12)	mg/kg ds	<3,0	3,281					
Minerale olie (C12-C16)	mg/kg ds	<5,0	5,469					
Minerale olie (C16-C21)	mg/kg ds	<5,0	5,469					
Minerale olie (C21-C30)	mg/kg ds	<11	12,03					
Minerale olie (C30-C35)	mg/kg ds	8,3	12,97					
Minerale olie (C35-C40)	mg/kg ds	<6,0	6,563					
Minerale olie totaal (C10-C40)	mg/kg ds	<35	38,28	-	35	190	2600	5000
Polychloorbifenylen, PCB								
PCB 28	mg/kg ds	<0,0010	0,001					
PCB 52	mg/kg ds	<0,0010	0,001					
PCB 101	mg/kg ds	<0,0010	0,001					
PCB 118	mg/kg ds	<0,0010	0,001					
PCB 138	mg/kg ds	<0,0010	0,001					
PCB 153	mg/kg ds	<0,0010	0,001					
PCB 180	mg/kg ds	<0,0010	0,001					
PCB (som 7) (factor 0,7)	mg/kg ds	0,0049	0,0076	-	0,007	0,02	0,51	1
Polycyclische Aromatische Koolwaterstoffen, PAK								
Naftaleen	mg/kg ds	<0,050	0,035					
Fenanthreen	mg/kg ds	0,067	0,067					
Anthraceen	mg/kg ds	<0,050	0,035					
Fluorantheen	mg/kg ds	0,16	0,16					
Benzo(a)anthraceen	mg/kg ds	0,079	0,079					
Chryseen	mg/kg ds	0,097	0,097					
Benzo(k)fluorantheen	mg/kg ds	<0,050	0,035					
Benzo(a)pyreen	mg/kg ds	0,077	0,077					
Benzo(ghi)peryleen	mg/kg ds	0,053	0,053					
Indeno(123-cd)pyreen	mg/kg ds	<0,050	0,035					
PAK VROM (10) (factor 0,7)	mg/kg ds	0,68	0,673	-	0,35	1,5	20,8	40

Legenda

Nr.	Analytico-nr	Monster
2	11529360	MM2 (0-50)

Eindoordeel: Voldoet aan Achtergrondwaarde

Gebruikte afkortingen

-	kleiner dan of gelijk aan Achtergrondwaarde
*	groter dan Achtergrondwaarde
**	groter dan Tussenwaarde
***	groter dan Interventiewaarde

GSSD	Gestandaardiseerd gehalte
RG	Vereiste Rapportagegrens
AW	Achtergrondwaarde
T	Tussenwaarde
I	Interventiewaarde

Deze toetsing is uitgevoerd met behulp van BoToVa.
Zie voor info: http://www.rwsleefomgeving.nl/onderwerpen/bodem-ondergrond/bbk/instrumenten/botova/
N.B.: de vermelde tussenwaarde is door PAIS berekend en is niet afkomstig uit BoToVa

BoToVa T12 Toetsing Wbb grond

Projectnummer	20-2173
Projectnaam	Leimuiden
Ordernummer	
Datum monstername	19-08-2020
Monsternemer	Peter Achterberg
Certificaatnummer	2020126366
Startdatum	20-08-2020
Rapportagedatum	24-08-2020

Analyse	Eenheid	3	GSSD	Oordeel	RG	AW	T	I
Bodemtype correctie								
Organische stof		1,9						
Korrelgrootte < 2 µm (Lutum)		11,8						
Voorbehandeling								
Cryogeen malen AS3000		Uitgevoerd						
Bodemkundige analyses								
Droge stof	% (m/m)	72,9	72,9					
Organische stof	% (m/m) ds	1,9	1,9					
Gloeirest	% (m/m) ds	97						
Korrelgrootte < 2 µm (Lutum)	% (m/m) ds	11,8	11,8					
Metalen								
Barium (Ba)	mg/kg ds	<20	24,38		20	190	555	920
Cadmium (Cd)	mg/kg ds	<0,20	0,2095	-	0,2	0,6	6,8	13
Kobalt (Co)	mg/kg ds	4,4	7,466	-	3	15	103	190
Koper (Cu)	mg/kg ds	<5,0	5,412	-	5	40	115	190
Kwik (Hg)	mg/kg ds	<0,050	0,0434	-	0,05	0,15	18,1	36
Molybdeen (Mo)	mg/kg ds	<1,5	1,05	-	1,5	1,5	95,8	190
Nikkel (Ni)	mg/kg ds	12	19,27	-	4	35	67,5	100
Lood (Pb)	mg/kg ds	<10	9,326	-	10	50	290	530
Zink (Zn)	mg/kg ds	24	38,01	-	20	140	430	720
Minerale olie								
Minerale olie (C10-C12)	mg/kg ds	<3,0	10,5					
Minerale olie (C12-C16)	mg/kg ds	<5,0	17,5					
Minerale olie (C16-C21)	mg/kg ds	<5,0	17,5					
Minerale olie (C21-C30)	mg/kg ds	<11	38,5					
Minerale olie (C30-C35)	mg/kg ds	<5,0	17,5					
Minerale olie (C35-C40)	mg/kg ds	<6,0	21					
Minerale olie totaal (C10-C40)	mg/kg ds	<35	122,5	-	35	190	2600	5000
Polychloorbifenylen, PCB								
PCB 28	mg/kg ds	<0,0010	0,0035					
PCB 52	mg/kg ds	<0,0010	0,0035					
PCB 101	mg/kg ds	<0,0010	0,0035					
PCB 118	mg/kg ds	<0,0010	0,0035					
PCB 138	mg/kg ds	<0,0010	0,0035					
PCB 153	mg/kg ds	<0,0010	0,0035					
PCB 180	mg/kg ds	<0,0010	0,0035					
PCB (som 7) (factor 0,7)	mg/kg ds	0,0049	0,0245	-	0,007	0,02	0,51	1
Polycyclische Aromatische Koolwaterstoffen, PAK								
Naftaleen	mg/kg ds	<0,050	0,035					
Fenanthreen	mg/kg ds	<0,050	0,035					
Anthraceen	mg/kg ds	<0,050	0,035					
Fluorantheen	mg/kg ds	<0,050	0,035					
Benzo(a)anthraceen	mg/kg ds	<0,050	0,035					
Chryseen	mg/kg ds	<0,050	0,035					
Benzo(k)fluorantheen	mg/kg ds	<0,050	0,035					
Benzo(a)pyreen	mg/kg ds	<0,050	0,035					
Benzo(ghi)peryleen	mg/kg ds	<0,050	0,035					
Indeno(123-cd)pyreen	mg/kg ds	<0,050	0,035					
PAK VROM (10) (factor 0,7)	mg/kg ds	0,35	0,35	-	0,35	1,5	20,8	40

Legenda

Nr.	Analytico-nr	Monster
3	11529361	MM3 (100-200)

Eindoordeel: Voldoet aan Achtergrondwaarde

Gebruikte afkortingen

-	kleiner dan of gelijk aan Achtergrondwaarde
*	groter dan Achtergrondwaarde
**	groter dan Tussenwaarde
***	groter dan Interventiewaarde

GSSD	Gestandaardiseerd gehalte
RG	Vereiste Rapportagegrens
AW	Achtergrondwaarde
T	Tussenwaarde
I	Interventiewaarde

Deze toetsing is uitgevoerd met behulp van BoToVa.
Zie voor info: http://www.rwsleefomgeving.nl/onderwerpen/bodem-ondergrond/bbk/instrumenten/botova/
N.B.: de vermelde tussenwaarde is door PAIS berekend en is niet afkomstig uit BoToVa

BoToVa T13 Toetsing Wbb grondwater (ondiep)

Projectnummer	20-2173
Projectnaam	Leimuiden
Ordernummer	
Datum monstername	27-08-2020
Monsternemer	Peter van Achterberg
Certificaatnummer	2020130611
Startdatum	27-08-2020
Rapportagedatum	02-09-2020

Analyse	Eenheid	1	GSSD	Oordeel	RG	S	T	I
Metalen								
Barium (Ba)	µg/L	63	63	*	20	50	338	625
Cadmium (Cd)	µg/L	<0,20	0,14	-	0,2	0,4	3,2	6
Kobalt (Co)	µg/L	6,4	6,4	-	2	20	60	100
Koper (Cu)	µg/L	5,1	5,1	-	2	15	45	75
Kwik (Hg)	µg/L	<0,050	0,035	-	0,05	0,05	0,175	0,3
Molybdeen (Mo)	µg/L	<2,0	1,4	-	2	5	153	300
Nikkel (Ni)	µg/L	15	15	-	3	15	45	75
Lood (Pb)	µg/L	2,2	2,2	-	2	15	45	75
Zink (Zn)	µg/L	22	22	-	10	65	433	800
Vluchtige Aromatische Koolwaterstoffen								
Benzeen	µg/L	<0,20	0,14	-	0,2	0,2	15,1	30
Tolueen	µg/L	<0,20	0,14	-	0,2	7	504	1000
Ethylbenzeen	µg/L	<0,20	0,14	-	0,2	4	77	150
o-Xyleen	µg/L	<0,10	0,07					
m,p-Xyleen	µg/L	<0,20	0,14					
Xylenen (som) factor 0,7	µg/L	0,21	0,21	-	0,2	0,2	35,1	70
BTEX (som)	µg/L	<0,90						
Naftaleen	µg/L	<0,020	0,014	-	0,02	0,01	35	70
Styreen	µg/L	<0,20	0,14	-	0,2	6	153	300
Vluchtige organische halogeenkoolwaterstoffen								
Dichloormethaan	µg/L	<0,20	0,14	-	0,2	0,01	500	1000
Trichloormethaan	µg/L	<0,20	0,14	-	0,2	6	203	400
Tetrachloormethaan	µg/L	<0,10	0,07	-	0,1	0,01	5	10
Trichlooretheen	µg/L	<0,20	0,14	-	0,2	24	262	500
Tetrachlooretheen	µg/L	<0,10	0,07	-	0,1	0,01	20	40
1,1-Dichloorethaan	µg/L	<0,20	0,14	-	0,2	7	454	900
1,2-Dichloorethaan	µg/L	<0,20	0,14	-	0,2	7	204	400
1,1,1-Trichloorethaan	µg/L	<0,10	0,07	-	0,1	0,01	150	300
1,1,2-Trichloorethaan	µg/L	<0,10	0,07	-	0,1	0,01	65	130
cis 1,2-Dichlooretheen	µg/L	<0,10	0,07					
trans 1,2-Dichlooretheen	µg/L	<0,10	0,07					
CKW (som)	µg/L	<1,6						
Tribroommethaan	µg/L	<0,20	0,14					630
Vinylchloride	µg/L	<0,10	0,07	-	0,2	0,01	2,5	5
1,1-Dichlooretheen	µg/L	<0,10	0,07	-	0,1	0,01	5	10
1,2-Dichloorethenen (Som) factor 0,7	µg/L	0,14	0,14	-	0,2	0,01	10	20
1,1-Dichloorpropaan	µg/L	<0,20	0,14					
1,2-Dichloorpropaan	µg/L	<0,20	0,14					
1,3-Dichloorpropaan	µg/L	<0,20	0,14					
Dichloorpropanen som factor 0.7	µg/L	0,42	0,42	-	0,6	0,8	40,4	80
Minerale olie								
Minerale olie (C10-C12)	µg/L	<10	7					
Minerale olie (C12-C16)	µg/L	<10	7					
Minerale olie (C16-C21)	µg/L	<10	7					
Minerale olie (C21-C30)	µg/L	<15	10,5					
Minerale olie (C30-C35)	µg/L	<10	7					
Minerale olie (C35-C40)	µg/L	<10	7					
Minerale olie totaal (C10-C40)	µg/L	<50	35	-	50	50	325	600
Extra parameters								
som 16 aromatische oplosmiddelen	µg/L		0,77	Geen oordeel mogelijk				

Legenda

Nr.	Analytico-nr	Monster
1	11542559	107-1-1 (150-250)

Eindoordeel: Overschrijding Streefwaarde

Gebruikte afkortingen

-	kleiner dan of gelijk aan Streefwaarde
*	groter dan Streefwaarde
**	groter dan Tussenwaarde
***	groter dan Interventiewaarde

GSSD	Gestandaardiseerd gehalte
RG	Vereiste Rapportagegrens
S	Streefwaarde
T	Tussenwaarde
I	Interventiewaarde

Deze toetsing is uitgevoerd met behulp van BoToVa.

Zie voor info: http://www.rwsleefomgeving.nl/onderwerpen/bodem-ondergrond/bbk/instrumenten/botova/

N.B.: de vermelde tussenwaarde is door PAIS berekend en is niet afkomstig uit BoToVa

Bijlage 5 Resultaten vooronderzoek

Topotijdreis.nl

Tot 1980:

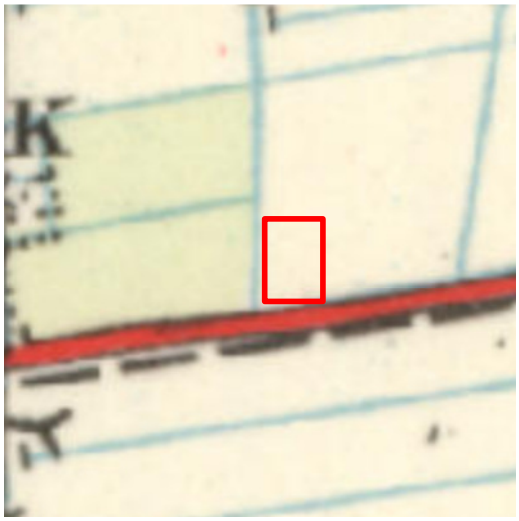

1982-1998:

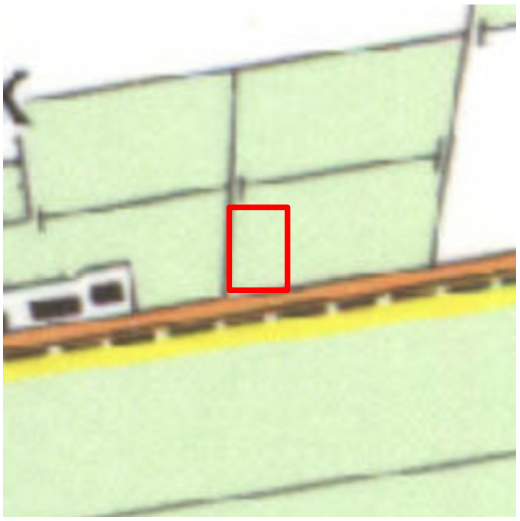

1999-2012:

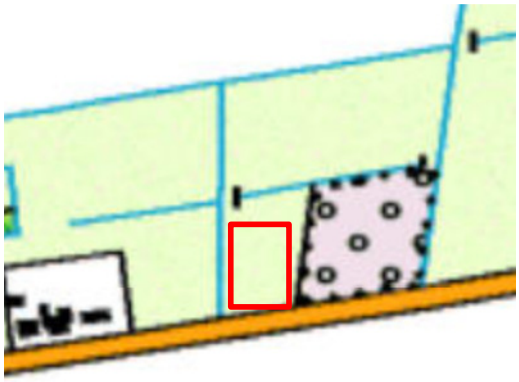

2012-heden:

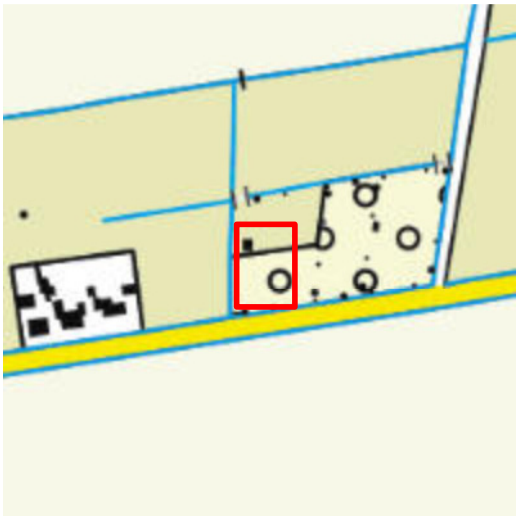

Informatie overheid en/of opdrachtgever

Vriezenweg 6 Leimuiden

Omgevingsrapportage

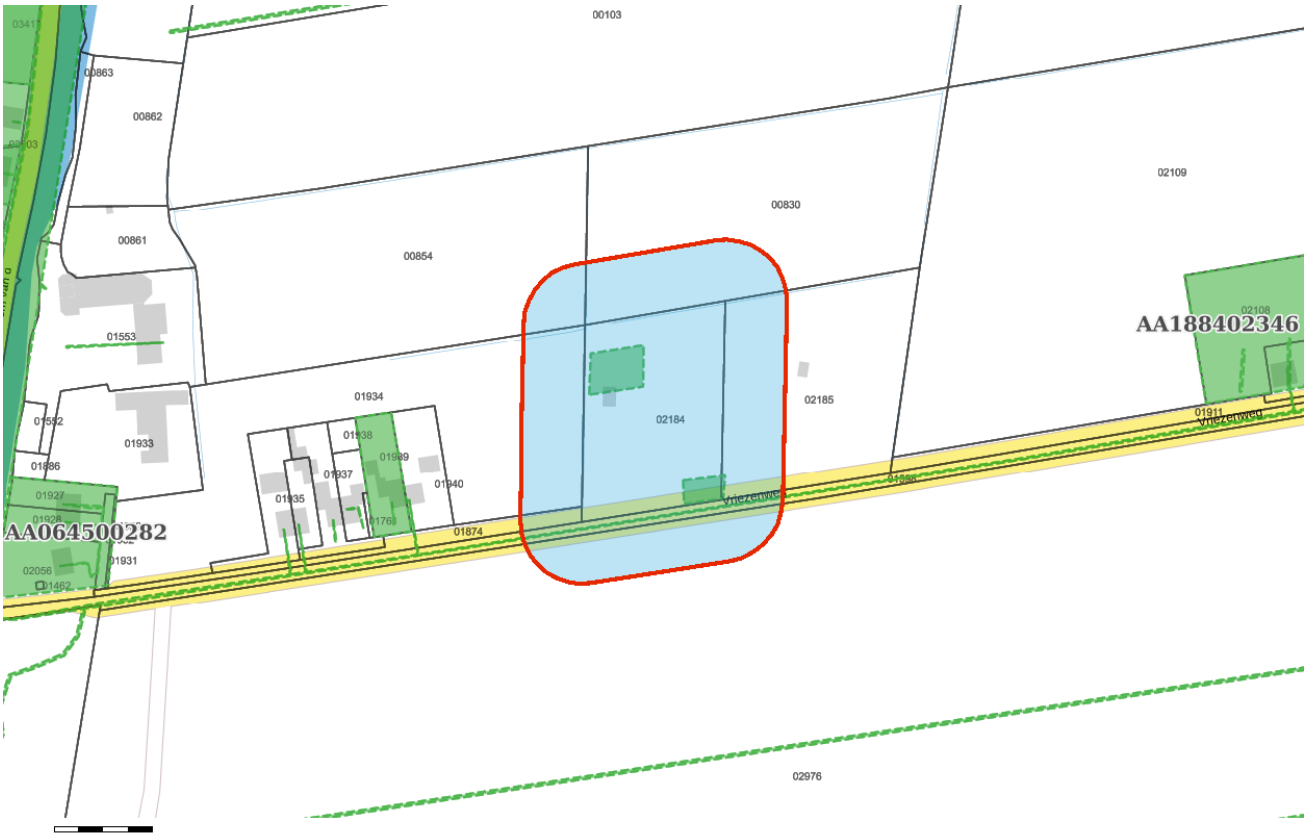

Bodem

Locaties

Ondergrond

Kadastraal perceel

topografie

Selectie

Inhoudsopgave

Voorblad
Inhoudsopgave
Inleiding
Vriezenweg - Berm Kast 4
Glasvezeltracé Gemeente Kaag en Braassem
Vriezenweg 4B
Kaarten
Disclaimer
Toelichting

Voor U ligt een rapportage van de Omgevingsdienst West-Holland met de beschikbare informatie over de milieu-hygiënische kwaliteit van grond van het door U opgevraagde perceel.

Dit rapport is een samenvatting van gegevens afkomstig uit het bodeminformatiesysteem van de Omgevingsdienst West-Holland. Het bodeminformatiesysteem bevat gegevens met betrekking tot uitgevoerde bodemonderzoeken, aanwezige, gesaneerde en buiten gebruik gestelde ondergrondse brandstoftanks, historische bodembedreigende activiteiten en actuele bodembedreigende activiteiten.

Met nadruk wordt gesteld dat dit rapport een geautomatiseerde samenvatting is van het bodeminformatiesysteem van de Omgevingsdienst West-Holland aanwezige gegevens. Voor nadere informatie over de in deze rapportage genoemde rapporten dienen de betreffende dossiers te worden geraadpleegd. Rapporten kunt u aanvragen bij ODWH via bip@odwh.nl. Er kan niet worden uitgesloten dat elders relevante informatie aanwezig is, die niet in de informatiesystemen van de Omgevingsdienst West-Holland en dus in deze samenvatting is opgenomen.

Dit rapport bestaat uit vier delen:

1. Deze pagina bevat een tekening van het geselecteerde gebied.
2. Informatie over het geselecteerde gebied, per locatie gegroepeerd (de in het bodeminformatiesysteem van de Omgevingsdienst West-Holland aangetroffen informatie over locaties die zich binnen het geselecteerde gebied bevinden.
3. Disclaimer
4. Toelichting op de rapportage. Hier vindt u de uitleg van de gegevens die in dit rapport zijn vermeld.

Als u vragen heeft over de in dit rapport vermelde gegevens dan kunt u contact opnemen met de Omgevingsdienst West-Holland via email

bip@odwh.nl

Locatie: Vriezenweg - Berm Kast 4

Locatie

Adres	Vriezenweg ong Leimuiden
Locatiecode	AA188400540
Locatienaam	Vriezenweg - Berm Kast 4
Plaats	Kaag en Braassem
Locatiecode bevoegd gezag WBB	ZH188401139

Status

Vervolg WBB	Voldoende gesaneerd	**Beoordeling**	Niet ernstig, plaatselijk sterk verontreinigd
Status rapporten	Sanerings evaluatie	**Beschikking**	
Status besluiten		**Status asbest**	Niet onderzocht
Is van voor 1987	Nee		

Uitgevoerde onderzoeken

Datum	Type	Naam	Auteur	Referentie	Archief	Conclusie overheid
02-03-2011	Fax	Vriezenweg - Berm Kast 4				
13-09-2011	Sanerings evaluatie	Vriezenweg - Berm Kast 4	Almad Eco	2013096637		

Beschikbare documenten per onderzoek

Geen gegevens beschikbaar

Verontreinigende activiteiten

Activiteit	Start	Einde	Vervallen	Benoemd	Verontreinigd	Spoed	Voldoende onderzocht
onverdachte activiteit	2011	2011	Niet van toepassing	Per definitie	>I		Ja

Geconstateerde verontreinigingen

Matrix	Overschr.	m²	m³	Van	Tot	Opmerking
Grond	I	36	54			Bijbehorend besluit niet gevonden tijdens warme overdracht.

Beschikbare documenten

Geen gegevens beschikbaar

Besluiten

Datum	Besluit	Kenmerk	Status
09-01-2012	Instemmen uitgevoerde sanering	PZH-2012-319323415	Definitief

Sanering

Type sanering	Zorgstatus	Uiterste start	Werkelijke start	Werkelijke einddatum
Volledig (locatie)	Geen Nazorg		26-07-2011	09-01-2012

Saneringscontouren

Datum	Gerealiseerd bovengrond	Gerealiseerd ondergrond	Medium
09-01-2012	Voll. verw., aanvulgrond schoon (MF)	Niet van toepassing	

Zorgmaatregelen

Geen gegevens beschikbaar

Locatie: Glasvezeltracé Gemeente Kaag en Braassem

Locatie

Adres	
Locatiecode	AA188402193
Locatienaam	Glasvezeltracé Gemeente Kaag en Braassem
Plaats	Kaag en Braassem
Locatiecode bevoegd gezag WBB	

Status

Vervolg WBB	Starten sanering	**Beoordeling**	Pot. verontreinigd
Status rapporten	Meldingsformulier BUS saneringsplan	**Beschikking**	
Status besluiten		**Status asbest**	
Is van voor 1987	Ja		

Uitgevoerde onderzoeken

Datum	Type	Naam	Auteur	Referentie	Archief	Conclusie overheid
12-04-2019	Meldingsformulier BUS saneringsplan	Glasvezeltracé Gemeente Kaag en Braassem	Terra Milieu	2019072849	DIV MDWH	

Beschikbare documenten per onderzoek

Geen gegevens beschikbaar

Verontreinigende activiteiten

Geen gegevens beschikbaar

Geconstateerde verontreinigingen

Matrix	Overschr.	m²	m³	Van	Tot	Opmerking
Grond		30	12			per 100 meter

Beschikbare documenten

Geen gegevens beschikbaar

Besluiten

Datum	Besluit	Kenmerk	Status
01-05-2019	Instemmen PvA saneringen	2019080511	Definitief

Sanering

Geen gegevens beschikbaar

Saneringscontouren

Geen gegevens beschikbaar

Zorgmaatregelen

Geen gegevens beschikbaar

Locatie: Vriezenweg 4B

Locatie

Adres	Vriezenweg 4B 2451VG LEIMUIDEN
Locatiecode	AA064500312
Locatienaam	Vriezenweg 4B
Plaats	Kaag en Braassem
Locatiecode bevoegd gezag WBB	ZH188400725

Status

Vervolg WBB	Voldoende onderzocht	**Beoordeling**	Onverdacht/Niet verontreinigd
Status rapporten	Verkennend onderzoek NEN 5740	**Beschikking**	
Status besluiten		**Status asbest**	
Is van voor 1987	Ja		

Uitgevoerde onderzoeken

Datum	Type	Naam	Auteur	Referentie	Archief	Conclusie overheid
24-10-2007	Verkennend onderzoek NEN 5740	Vriezenweg 4B	Grondslag		DIV MDWH	Lichte verhoging van chroom in grondwater, geen belemmering van afgifte bouwvergunning.

Beschikbare documenten per onderzoek

Geen gegevens beschikbaar

Verontreinigende activiteiten

Geen gegevens beschikbaar

Geconstateerde verontreinigingen

Geen gegevens beschikbaar

Beschikbare documenten

Geen gegevens beschikbaar

Besluiten

Geen gegevens beschikbaar

Sanering

Geen gegevens beschikbaar

Saneringscontouren

Geen gegevens beschikbaar

Zorgmaatregelen

Geen gegevens beschikbaar

Deze rapportage betreft een geautomatiseerde samenvatting van de op het moment van de aanvragen aanwezige gegevens in de informatiesystemen van de Omgevingsdienst West-Holland. De basisgegevens uit de informatiesystemen zijn in de regel door derden aangeleverd.

Er kan niet worden uitgesloten dat elders relevante informatie aanwezig is, die niet in de informatiesystemen van de Omgevingsdienst West-Holland en dus in deze samenvatting is opgenomen. Ook is het vanzelfsprekend mogelijk dat na het moment van aanvragen aanvullende gegevens door de Omgevingsdienst West-Holland worden verkregen, of dat recent verkregen informatie nog niet in het informatiesysteem is ingevoerd. Deze rapportage dient derhalve te worden gezien als een momentopname.

Vanwege het mobiele karakter van sommige bodemverontreinigingen kan ook niet worden uitgesloten dat de verontreinigingssituatie sinds het uitvoeren van een bodemonderzoek is gewijzigd. Aangezien het invoeren van gegevens mensenwerk is, kan evenmin worden uitgesloten dat bij het invoeren invoer- en/of interpretatiefouten zijn gemaakt.

De Omgevingsdienst West-Holland is niet aansprakelijk voor enige directe schade dan wel enige andere indirecte incidentele of gevolgschade als blijkt dat in de praktijk de verontreinigingssituatie anders is dan in dit rapport is vermeld. In dit geval van koop/verkoop adviseert de Omgevingsdienst om bij twijfel representativiteit van de in dit rapport vermelde gegevens alsnog bodemonderzoek op de betreffende locatie te laten uitvoeren.

Deze rapportage kan in de regel niet worden gebruikt bij meldingen of vergunningsaanvragen waarvoor een bodemonderzoek is vereist. Kopieën van de in deze rapporten kunnen hier mogelijk wel voor worden gebruikt. Dit is afhankelijk van de onderzoekeisen vanuit de melding/vergunning en de aard, ouderdom en kwaliteit van het betreffende onderzoek.

Aan de totstandkoming van deze omgeving is uiterste zorg besteed. Desondanks is het gezien de aard van het gebruikte materiaal mogelijk dat kleine fouten in de exacte ligging van objecten voorkomen of dat de kaarten anderszins foutieve informatie afbeelden. De Omgevingsdienst West-Holland aanvaardt geen aansprakelijkheid voor schade als gevolg van het gebruik van de informatie. Wel stelt de Omgevingsdienst West-Holland het op prijs dat onjuistheden aan haar worden gemeld. Dit kan door een e-mail te sturen naar bip@odwh.nl

Toelichting

Samenstelling van bodeminformatie in het bodeminformatiesysteem (BIS)

Verontreinigende activiteiten (HBB) Dat verontreinigende stoffen toch in de bodem terecht komen is vaak het gevolg van bedrijfsactiviteiten. Maar er kan ook sprake zijn van bodemverontreiniging door bijvoorbeeld het ophogen van terreinen voor het bouwrijp maken, het lekken van een brandstoftank of een ongeval. Op basis van (archief)onderzoek zijn potentiële verontreinigingen op basis van (voormalige)bedrijfsactiviteiten (UBI's) en de bekende bodemverontreinigingen in beeld gebracht, het zgn. landsdekkend beeld (LDB, 2004). De potentiële verontreinigingen vormen het zgn. HistorischBodemBestand (HBB). Deze gegevens vormen de basis voor de werkvoorraad van de provincie. Afhankelijk van de score van de UBI behoort een locatie tot de werkvoorraad (potentiële)bodemverontreiniging die voor 2030 gesaneerd danwel beheerst moet zijn of de spoedeisende werkvoorraad die voor 2015 gesaneerd danwel beheerst moet zijn. Ook voor het bewaken van de voortgang van de bodemsaneringsoperatie van de locaties waar de provincie bevoegd gezag is en de eigen werkprocessen maakt de provincie gebruikt van het BIS.

Het Wbb-traject / vervolg Wbb

(potentiële)bodemverontreinigingslocaties doorlopen een zgn. Wbb-traject van onderzoek en sanering totdat de locatie niet meer tot de werkvoorraad van de provincie behoort. De locatie is dan voldoende onderzocht of gesaneerd. Indien op de locatie na sanering nog een restverontreiniging achterblijft (bijv. indien een verontreiniging wordt afgedekt met een verharding of leeflaag) dan is sprake van nazorg. Nazorgmaatregelen worden vastgelegd en gecontroleerd. In dit rappor twordt per locatie aangegeven in welke fase van het Wbb-traject een locatie zich bevindt (Vervolg Wbb-traject):

Wbb traject starten

De locatie behoort op basis van vooronderzoek of vanuit het HBB tot de werkvoorraad van de provincie maar er is nog geen (historisch)onderzoek uitgevoerd. Op enig moment zal onderzoek plaats moeten vinden.

Bodemonderzoek uitvoeren

Vooronderzoek of historisch onderzoek geeft aanleiding om bodemonderzoek te doen. Daarbij kan sprake zijn van verkennend of nader onderzoek.

Saneringsonderzoek uitvoeren

Op basis van nader onderzoek is bepaald dat gesaneerd moet worden. Het saneringsonderzoek is gericht op de inventarisatie van de mogelijke wijzen van sanering en zal uitmondend in een keuze van de wijze van sanering

Saneringsplan opstellen

Als op is vastgesteld dan sanering moet worden uitgevoerd dient een saneringsplan opgesteld te worden. Het saneringsplan wordt door het bevoegd gezag beschikt. In de beschikking op het saneringsplan kan het bevoegd gezag nadere eisen stellen aan de sanering. De saneerder voert de sanering uit overeenkomstig het door het bevoegd gezag goedgekeurde saneringsplan en de voorschriften die zij aan de instemming hebben verbonden.

Sanering en/of evaluatie uitvoeren

Als het bevoegd gezag heeft ingestemd met het saneringsplan kan de sanering worden uitgevoerd. Na afronding van de sanering stelt de saneerder een evaluatierapport op. Op basis van het evaluatierapport zal het bevoegd gezag beoordelen of een sanering voldoende is uitgevoerd. Voldoende gesaneerde locatie behoren daarmee niet meer tot de werkvoorraad van de provincie.

Zorgmaatregelen uitvoeren

Na sanering kan sprake zijn van restverontreiniging (bijv. indien sprake is van een afdeklaag als saneringsmaatregel). Deze maatregelen kunnen bestaan uit beperkingen in het gebruik van de locatie of het voorkomen blootstelling aan of verspreiding van de restverontreiniging.

Gesaneerd

Indien een sanering is uitgevoerd wordt door het bevoegd gezag het evaluatierapport beoordeeld. Indien met een beschikking wordt ingestemd met de uitgevoerde sanering (aan de saneringsdoelstelling is voldaan) behoort de locatie niet meer tot de werkvoorraad van de provincie. Wel kan nog sprake zijn van nazorg zoals bijvoorbeeld het in stand houden van een afdeklaag of het verplicht melden van gewijzigd gebruik.

Geen werkvoorraad (meer)

De locatie behoort op basis van de UBI score niet tot de werkvoorraad of is voldoende onderzocht of gesaneerd.

Toelichting op de gerapporteerde informatie

Locatie

Algemene gegevens waaronder de locatie in het BIS bekend is. Daarnaast wordt aangegeven of de locatie betrekking heeft op een verontreiniging die na 1 januari 1987 is ontstaan (een zorgplicht geval dat onmiddellijk ongedaan gemaakt moet worden/zijn).

Status

In de wet bodembescherming wordt onderscheid gemaakt tussen ernstige en niet ernstige verontreinigingen. Op basis daarvan wordt bepaald of een locatie door het bevoegd gezag wordt opgepakt. Voordat het bevoegd gezag hierover in een beschikking een uitspraak doet wordt de beoordeling op basis van historisch- en/of verkennend onderzoek vastgelegd (beoordeling). Indien er een uitspraak is van het bevoegd gezag dan wordt dat vermeld bij het veld ‘Beschikking’.

Sanering

In een saneringsplan wordt aangegeven hoe de sanering wordt uitgevoerd. Dit kan in fasen gebeuren of in delen van de verontreiniging. Indien het bevoegd gezag een termijn heeft afgegeven voor het starten van de sanering dan wordt dat hier vermeld. Door het beoordelen van een evaluatierapport van de sanering wordt tevens de einddatum van de sanering bepaald.

Uitgevoerde onderzoeken

Een lijst van rapporten die betrekking hebben op de locatie. Deze rapporten worden in het geval van ernstige verontreiniging beoordeeld door het bevoegd gezag Wbb (provincie). Door uitwisseling van gegevens met gemeenten worden ook rapporten vermeld die in het bezit zijn van de betreffende gemeente maar die niet bij de provincie aanwezig zijn.

(mogelijk) Verontreinigende activiteiten

Dit is een overzicht van potentieel verontreinigende (bedrijfs)activiteiten die op de locatie (mogelijk) zijn uitgevoerd, worden vermoed (HBB) en/of zijn onderzocht. Met ‘vervallen’ wordt aangegeven of een activiteit werkelijk op de locatie heeft plaatsgevonden. Met ‘Benoemd’ wordt aangegeven of deze activiteit ook in de bodemonderzoeken zijn benoemd. Vervolgens wordt aangegeven of er een verontreiniging veroorzaakt door deze activiteit aanwezig is.

Geconstateerde Verontreinigingen

Indien verontreinigingen in de grond of het grondwater zijn aangetroffen wordt in deze tabel aangegeven in welke mate overschrijding van de normen heeft plaatsgevonden. Tevens wordt vermeld welke omvang de verontreiniging heeft en op welke diepte deze zit.

Besluiten

Op basis van de aangeleverde rapporten doet het bevoegd gezag uitspraak over de mate van verontreiniging (ernst), de spoedeisendheid van saneren (spoed), te nemen maatregelen voor, na en tijdens sanering, saneringsplannen en de uitvoering van de sanering (evaluatie). In dit overzicht worden de door de provincie genomen besluiten vermeld.

Saneringscontouren

Indien sprake is van sanering in delen of fasen dan worden meerdere contouren vermeld. Per fase of deel wordt aangegeven welke saneringsvariant voor de boven- of ondergrond uiteindelijk is uitgevoerd.

Zorgmaatregelen

Indien na sanering nog verontreiniging is achtergebleven, zullen maatregelen worden genomen om blootstelling aan of verspreiding van de restverontreiniging te voorkomen. Deze maatregelen worden in het BIS geregistreerd. Het bevoegd gezag houdt toezicht op het in stand houden van deze maatregelen.

PROJECT 12834

VERKENNEND BODEMONDERZOEK NABIJ VRIEZENWEG 4B TE LEIMUIDEN

opdrachtgever:
Mevrouw C.M.M. van Smoorenburg
Vriezenweg 2c
2451 VG Leimuiden

contactpersoon:
Mevrouw C.M.M. van Smoorenburg
Tel 0172 509908

projectleider:
De heer drs B. Krijgsman

rapporteur:
Mevrouw Y.H.M. Haarhuis

datum:
24 oktober 2007

Grondslag BV

Nijverheidsweg 7
3471 GZ KAMERIK
Tel.: 0348-402103
Fax: 0348-402703

Galileistraat 69
1704 SE HEERHUGOWAARD
Tel.: 072-5729457
Fax: 072-5721744

Oevers 16
8331 VC STEENWIJK
Tel.: 0521-521924
Fax: 0521-521928

SAMENVATTING

Soort:	Verkennend bodemonderzoek	
Aanleiding:	Bouwaanvraag	
Doel:	Het bepalen van de milieuhygiënische kwaliteit van de bodem, en daarmee of er mogelijk belemmeringen zijn voor de aanvraag van de bouwvergunning	
Opzet:	Conform NEN 5740 (ONV)	
Locatie:	Nabij Vriezenweg 4b te Leimuiden	
Kadastraal:	Gemeente Leimuiden, sectie C, nummer 1992	
Oppervlakte:	90 m²	
Terreingebruik:	Agrarisch	
Terreingebruik in omgeving:	Agrarisch	
Hypothese:	De locatie wordt aangemerkt als onverdacht.	
Aantal boringen en peilbuizen:	Boringen	waarvan peilbuizen:
	3	1
Bodemopbouw:	0,0-2,1 (klei)	
Grondwaterstand:	0,42 m-mv	
Zintuiglijke waarnemingen	In de boringen 2 en 3 worden tot 1,1 m-mv sporen aan puin aangetroffen	
Resultaten grond:	Geen verhogingen	
Resultaten grondwater:	Eén lichte verhoging	
Conclusies:	Hypothese is grotendeels bevestigd	
	De aangetoonde lichte verhoging vormt geen aanleiding tot het uitvoeren van een nader bodemonderzoek	
	Er zijn ons inziens geen belemmeringen voor de afgifte van een bouwvergunning	

INHOUDSOPGAVE

1 INLEIDING EN DOEL 1

2 TERREINGEGEVENS 1
2.1 Afbakening onderzoekslocatie 1
2.2 Huidige situatie 1
2.3 Historie tot op heden 1
2.4 Toekomstige situatie 2
2.5 Hypothese en onderzoeksopzet 2

3 VELDWERK 2
3.1 Uitvoering 2
3.2 Resultaten 3
3.2.1 Grond 3
3.2.2 Grondwater 3

4 CHEMISCHE ANALYSES 4
4.1 Toetsingskader 4
4.2 Analyses grond 5
4.3 Analyses grondwater 5

5 CONCLUSIES EN AANBEVELINGEN 6

BIJLAGEN

BIJLAGE I : Kaartmateriaal
BIJLAGE II : Boorbeschrijvingen
BIJLAGE III : Toetsingstabel streef- en interventiewaarden
BIJLAGE IV : Analysecertificaten
BIJLAGE V : Verklarende woordenlijst

1 INLEIDING EN DOEL

Door mevrouw Van Smoorenburg is aan Grondslag BV opdracht verleend voor het uitvoeren van een verkennend bodemonderzoek op een perceel nabij Vriezenweg 4b te Leimuiden.

De aanleiding voor het bodemonderzoek wordt gevormd door de voorgenomen aanvraag van een bouwvergunning.

Het doel van het onderzoek is het vaststellen van de milieuhygiënische kwaliteit van de bodem en daarmee het bepalen of er mogelijk belemmeringen zijn voor de afgifte van de bouwvergunning.

2 TERREINGEGEVENS

Voorafgaand aan het bodemonderzoek is er een vooronderzoek conform de NVN 5725 verricht, waarbij het basisniveau is gehanteerd. De resultaten van het vooronderzoek zijn verwerkt in dit hoofdstuk.

2.1 Afbakening onderzoekslocatie

De onderzoekslocatie bestaat uit de bouwlocatie plus omliggende deel van het perceel nabij Vriezenweg 4b. De begrenzing is weergegeven op de tekening in bijlage I. Het vooronderzoek richt zich tevens op de direct aangrenzende percelen.

2.2 Huidige situatie

Het perceel nabij Vriezenweg 4b is kadastraal bekend als gemeente Leimuiden, sectie C, nummer 1992. De x- en y-coördinaten van het perceel zijn 106,197 en 469,392. De onderzoekslocatie heeft een oppervlakte van 90 m^2.

Het perceel is momenteel in gebruik als grasland. De situatie is weergegeven in bijlage I.

2.3 Historie tot op heden

Voor het historisch onderzoek zijn de volgende bronnen geraadpleegd:
- opdrachtgever
- gemeente Jacobswoude (telefonisch contact met de heer R. van der Geest d.d. 11 oktober 2007)
- oud kaartmateriaal (Grote Historische Provincie Atlas, kaart no 403, jaar 1889)
- www.bodemloket.nl

Voor zover bekend is het perceel altijd weiland geweest. Er zijn op het perceel, voor zover bekend, geen buitensporige hoeveelheden bestrijdingsmiddelen en/of ontsmettingsmiddelen gebruikt.

Zover bekend zijn er geen sloten gedempt, is er niet structureel afval gestort of verbrand en is het maaiveld niet opgehoogd. Voor zover bekend zijn er geen (grote) obstakels, zijnde puin, funderingsresten, slakken, sintels en/of asfalt in de bodem aanwezig.

Voor zover bekend hebben zich op of in de directe omgeving van de onderzoekslocatie geen calamiteiten voorgedaan, waardoor mogelijk bodemverontreiniging zou kunnen zijn ontstaan.

Op de onderzoekslocatie zijn, voor zover bekend, geen bodemonderzoeken uitgevoerd. In de nabije omgeving zijn geen grootschalige gevallen van bodemverontreiniging bekend.

Via de Provincie Zuid-Holland is exemplaar verkregen van de 'Bodemkwaliteitskaart op basisniveau van het landelijk gebied van Zuid-Holland' (december 2004). Hierdoor is informatie beschikbaar over achtergrondgehalten (95 percentielwaarden) in de grond op en nabij de locatie. Opgemerkt dient te worden dat deze bodemkwalititeitskaart niet is vastgesteld door een bevoegd gezag en geen formele status heeft in het kader van de Ministeriële Vrijstellingsregeling Grondverzet.

Uit de bodemkwaliteitskaart blijkt dat de bovengrond van de onderzoekslocatie in zone 12 (oostelijke oude zeekleipolders) en de ondergrond in zone 29 (oude zeeklei) is gelegen. In beide zones worden geen verhogingen ten opzichte van de streefwaarden verwacht.

Bij www.bodemloket.nl is geen informatie aangaande de onderzoekslocatie bekend.

2.4 Toekomstige situatie

Op de onderzoekslocatie wordt een werkruimte (hulpgebouw) gebouwd ten bate van een kwekerij voor volle grond sierteelt.

2.5 Hypothese en onderzoeksopzet

Ter plaatse van de onderzoekslocatie wordt voorafgaand aan het bodemonderzoek geen verontreiniging verwacht. De locatie wordt aangemerkt als onverdacht. De onderzoeksstrategie volgt de "Onderzoeksstrategie voor een onverdachte locatie (ONV)" van de NEN 5740.

Opgemerkt dient te worden dat een verkennend bodemonderzoek volgens een steekproefsgewijze opzet wordt uitgevoerd. Tevens dient het bodemonderzoek beschouwd te worden als een tijdelijk vastgestelde status van de bodemkwaliteit ter plaatse. Derhalve kan in bepaalde situaties (bijvoorbeeld bij een toekomstige bestemmingswijziging of aanvraag van een bouwvergunning) de geldigheidsduur van het onderzoek beperkt zijn.

3 VELDWERK

3.1 Uitvoering

Het verrichten van de boringen en het plaatsen van de peilbuis heeft plaatsgevonden op 15 oktober 2007. Het grondwater is bemonsterd op 22 oktober 2007.

Het bodemonderzoek is uitgevoerd conform de richtlijnen die zijn opgesteld in de BRL SIKB 2000 (versie 3 van 3 maart 2005). Grondslag is door KIWA gecertificeerd voor het verrichten van "Veldwerk bij milieuhygiënisch bodemonderzoek" conform deze BRL. Grondslag BV is als opdrachtnemer onafhankelijk van de opdrachtgever. Tussen beide bestaat geen relatie als bedoeld in paragraaf 3.1.7 van de BRL SIKB 2000.

In totaal zijn ter plaatse van de onderzoekslocatie drie boringen verricht (nrs. 1 t/m 3). De boringen zijn verspreid over de onderzoekslocatie verricht. Boring 1 is voorzien van een peilbuis in verband met de centrale ligging op het perceel. De ligging van de boringen en de peilbuis is weergegeven in bijlage I.

Alle boringen zijn uitgevoerd tot een minimale diepte van 1,1 m-mv (meter minus maaiveld). Boring 1 is doorgezet tot een diepte van 2,1 m-mv.

3.2 Resultaten

3.2.1 Grond

Bodemopbouw
Vanaf het maaiveld tot een diepte van minimaal 2,1 m-mv bestaat de bodem uit klei. De kleur van de klei varieert van grijs tot bruin. De boorprofielen zijn weergegeven in bijlage II.

Zintuiglijke waarnemingen
Ter plaatse van de boringen 2 en 3 worden tot 1,1 m-mv sporen puin aangetroffen. Er is visueel geen asbestverdacht materiaal in of op de bodem aangetroffen.

3.2.2 Grondwater

In onderstaande tabel zijn de gegevens vermeld, die zijn verzameld tijdens de monstername van het grondwater.

Tabel 3.1: Veldwerkgegevens grondwater

peilbuis	Filterstelling (m-mv)	grondwaterstand (m-mv)	pH	EC (mS/cm)	waarnemingen
1	1,1-2,1	0,42	6,41	1,86	licht geel/licht troebel

In afwijking op de eerder genoemde BRL is de zuurgraad vanwege een storing in de apparatuur niet in het veld gemeten, maar is door het laboratorium bepaald.

4 CHEMISCHE ANALYSES

Voor dit onderzoek zijn zowel monsters van de grond als het grondwater voor analyse geselecteerd. De analyses en bewerkingen zijn uitgevoerd door een RvA-geaccrediteerd laboratorium.

4.1 Toetsingskader

De analyseresultaten zijn getoetst aan de streef- en interventiewaarden, als genoemd in de Circulaire Streef- en Interventiewaarden Bodemsanering (feb. 2000). De streef- en interventiewaarden zijn weergegeven in bijlage III. Overschrijdingen van de normen kunnen als volgt worden geïnterpreteerd:

gehalte > streefwaarde : *lichte verhoging*
gehalte > T-waarde : *matige verhoging*
gehalte > interventiewaarde : *sterke verhoging*

De streef- en interventiewaarden voor organische verbindingen in grond zijn afhankelijk van het percentage organische stof. De streef- en interventiewaarden voor een aantal niet-organische verbindingen in grond zijn afhankelijk van de percentages organische stof en lutum. De streef- en interventiewaarden voor grondwater zijn vaste waarden. Een verhoging ten opzichte van de T- of interventiewaarde vormt aanleiding tot het uitvoeren van een aanvullend onderzoek.

Conform de Wet Bodembescherming (Wbb) is de ernst van de verontreiniging gerelateerd aan een omvangscriterium. Om van een 'geval van ernstige bodemverontreiniging' te spreken, dient voor tenminste één stof de gemiddelde concentratie van minimaal 25 m^3 grond of 100 m^3 grondwater de interventiewaarde te worden overschreden. De termijn waarop een 'geval van ernstige bodemverontreiniging' dient te worden gesaneerd, wordt bepaald door de spoedeisendheid. Hierbij zijn de actuele risico's voor de mens, het ecosysteem en voor verspreiding bepalend.

Indien de verontreiniging geheel of grotendeels na 1 januari 1987 is ontstaan, is sprake van een ´nieuw geval van bodemverontreiniging´. In 1987 is de zorgplicht in de Wet bodembescherming opgenomen, die inhoudt dat een nieuw geval van bodemverontreiniging, ongeacht de ernst van de verontreiniging, in beginsel terstond dient te worden verwijderd.

4.2 Analyses grond

Twee grond(meng)monsters zijn voor analyse geselecteerd. De analyseresultaten zijn weergegeven in tabel 4.1. De analysecertificaten zijn weergegeven in bijlage IV.

Tabel 4.1: Analyseresultaten grond (mg/kg d.s.)

Monster		Waarnemingen	As	Cd	Cr	Cu	Hg	Pb	Ni	Zn	PAK's 10 VROM	EOX	Olie
Bovengrond													
2(0,00-0,50)+ 3(0,00-0,50)	I	puin+ puin+	-	-	-	-	-	-	-	-	-	-	-
Ondergrond													
3(0,50-1,10)	II	puin+	-	-	-	-	-	-	-	-	-	-	-

I : bodemtype met 5,8% organische stof en 20,5% lutum
II : bodemtype met 1,9% organische stof en 11,2% lutum
waarneming : + (sporen/zwak), ++ (matig), +++ (sterk), ++++ (uiterst)
blanco : geen analyse uitgevoerd
- : het gehalte is kleiner dan of gelijk aan de streefwaarde (of detectielimiet)
getal : het gehalte overschrijdt de streefwaarde
getal* : het gehalte overschrijdt de T-waarde
getal** : het gehalte overschrijdt de interventiewaarde
getal# : het gehalte wordt veroorzaakt door humuszuren (natuurlijke herkomst)

Het geselecteerde mengmonster van de bovengrond van de boringen 2/3 is geanalyseerd op het voorgeschreven NEN-analysepakket. Door middel van dit analysepakket wordt een breed beeld verkregen van de kwaliteit van de grond.

In dit mengmonster vinden geen overschrijdingen van de streefwaarden plaats.

Het geselecteerde monster van de ondergrond van boring 3 is eveneens geanalyseerd op een NEN-pakket.

In dit monster vinden geen overschrijdingen van de streefwaarden plaats.

4.3 Analyses grondwater

De analyseresultaten van grondwater zijn weergegeven in tabel 4.2. De analysecertificaten zijn weergegeven in bijlage IV.

Tabel 4.2: Analyseresultaten grondwater (µg/l)

Peilbuis	filterstelling (m-mv)	As	Cd	Cr	Cu	Hg	Pb	Ni	Zn	VAK				Chl.-benz.	Naft.	Olie	VOCl
										B	T	E	X				
pb 1	1,1-2,1	-	-	1,5	-	-	-	-	-	-	-	-	-	-	-	-	-

blanco : geen analyse uitgevoerd
- : de concentratie is kleiner dan of gelijk aan de streefwaarde (of detectielimiet)
getal : de concentratie overschrijdt de streefwaarde
getal* : de concentratie overschrijdt de T-waarde
getal** : de concentratie overschrijdt de interventiewaarde

Het grondwatermonster afkomstig uit peilbuis 1 is geanalyseerd op het voorgeschreven NEN-analysepakket. Op deze wijze wordt een breed beeld verkregen van de grondwaterkwaliteit.

In het grondwater afkomstig uit deze peilbuis overschrijdt de concentratie chroom de streefwaarde.

5 CONCLUSIES EN AANBEVELINGEN

De milieuhygiënische kwaliteit van de bodem ter plaatse van de onderzoekslocatie nabij Vriezenweg 4b te Leimuiden is vastgelegd.

De gestelde hypothese, dat ter plaatse van de onderzoekslocatie geen verontreiniging wordt verwacht, is grotendeels bevestigd. Er zijn in grond geen verhogingen aangetoond. In het grondwater is een lichte verhoging aan chroom aangetoond.

Er zijn ons inziens milieuhygiënisch gezien geen belemmeringen voor de afgifte van een bouwvergunning. De afgifte van de bouwvergunning blijft echter een beleidsmatige afweging van de gemeente zelf.

Aanbevolen wordt om de grond die tijdens de bouw vrijkomt te hergebruiken binnen de perceelsgrenzen. Indien dit niet mogelijk is kan de grond op basis van dit rapport worden afgevoerd naar een grondbank of -depot. Als de grond wordt afgevoerd voor hergebruik elders, is (normaliter) eerst een keuring nodig conform het Bouwstoffenbesluit. Met name bij grotere partijen grond is dit laatste voordeliger dan afvoeren naar een grondbank of -depot.

BIJLAGE I: KAARTMATERIAAL

Omgevingskaart

Klantreferentie: 12834

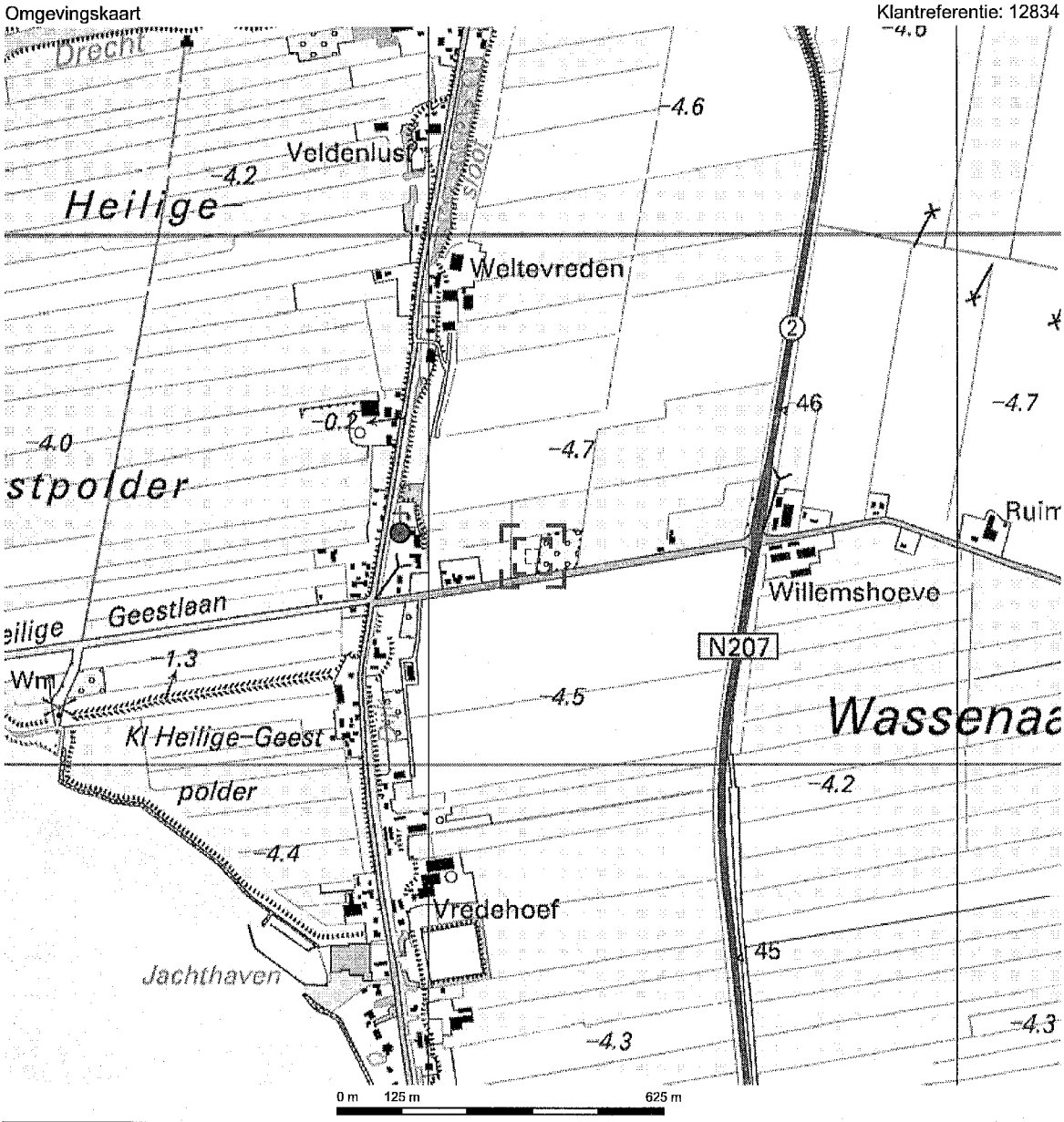

Deze kaart is noordgericht.

Schaal 1: 12500

Hier bevindt zich Kadastraal object LEIMUIDEN C 1992

Vriezenweg , LEIMUIDEN

© De auteursrechten en databankenrechten zijn voorbehouden aan de Topografische Dienst Kadaster.

bebouwd gebied
- a huizenblok, groot gebouw
- b huizen
- c hoogbouw
- d kas

wegen
- autosnelweg
- hoofdweg met gescheiden rijbanen
- hoofdweg
- regionale weg met gescheiden rijbanen
- regionale weg
- lokale weg met gescheiden rijbanen
- lokale weg
- weg met losse of slechte verharding
- onverharde weg
- straat/overige weg
- wandelgebied
- fietspad
- pad, voetpad
- weg in aanleg
- weg in ontwerp
- viaduct
- tunnel
- vaste brug
- beweegbare brug
- brug op pijlers

spoorwegen
- spoorweg: enkelspoor
- spoorweg: dubbelspoor
- spoorweg: driesporig
- spoorweg: viersporig
- a station b laadperron
- tram
- a metro bovengronds b metrostation

hydrografie
- waterloop: smaller dan 3 m
- waterloop: 3-6 m breed
- waterloop: breder dan 6 m
- a schutsluis b brug c vonder d koedam
- a grondduiker b stuw c duiker d sluis

bodemgebruik
- a weide met sloten
- b bouwland met greppels
- c boomgaard
- d fruitkwekerij
- e boomkwekerij
- f weide met populieren
- g loofbos
- h naaldbos
- i gemengd bos
- j griend
- k heide
- l zand
- m dras en riet
- n heg en houtwal

overige symbolen
- a kerk, moskee
- b toren, hoge koepel
- c kerk, moskee met toren
- d markant object
- e watertoren
- f vuurtoren
- a gemeentehuis b postkantoor c politiebureau d wegwijzer
- a kapel b kruis c vlampijp d telescoop
- a windmolen b watermolen c windmolentje d windturbine
- a oliepompinstallatie b seinmast c zendmast
- a hunebed b monument c poldergemaal
- a begraafplaats b boom c paal d opslagtank
- a kampeerterrein b sportcomplex c ziekenhuis
- schietbaan
- afrastering
- hoogspanningsleiding met mast
- muur
- geluidswering

Uittreksel Kadastrale Kaart

Uw referentie: 12834

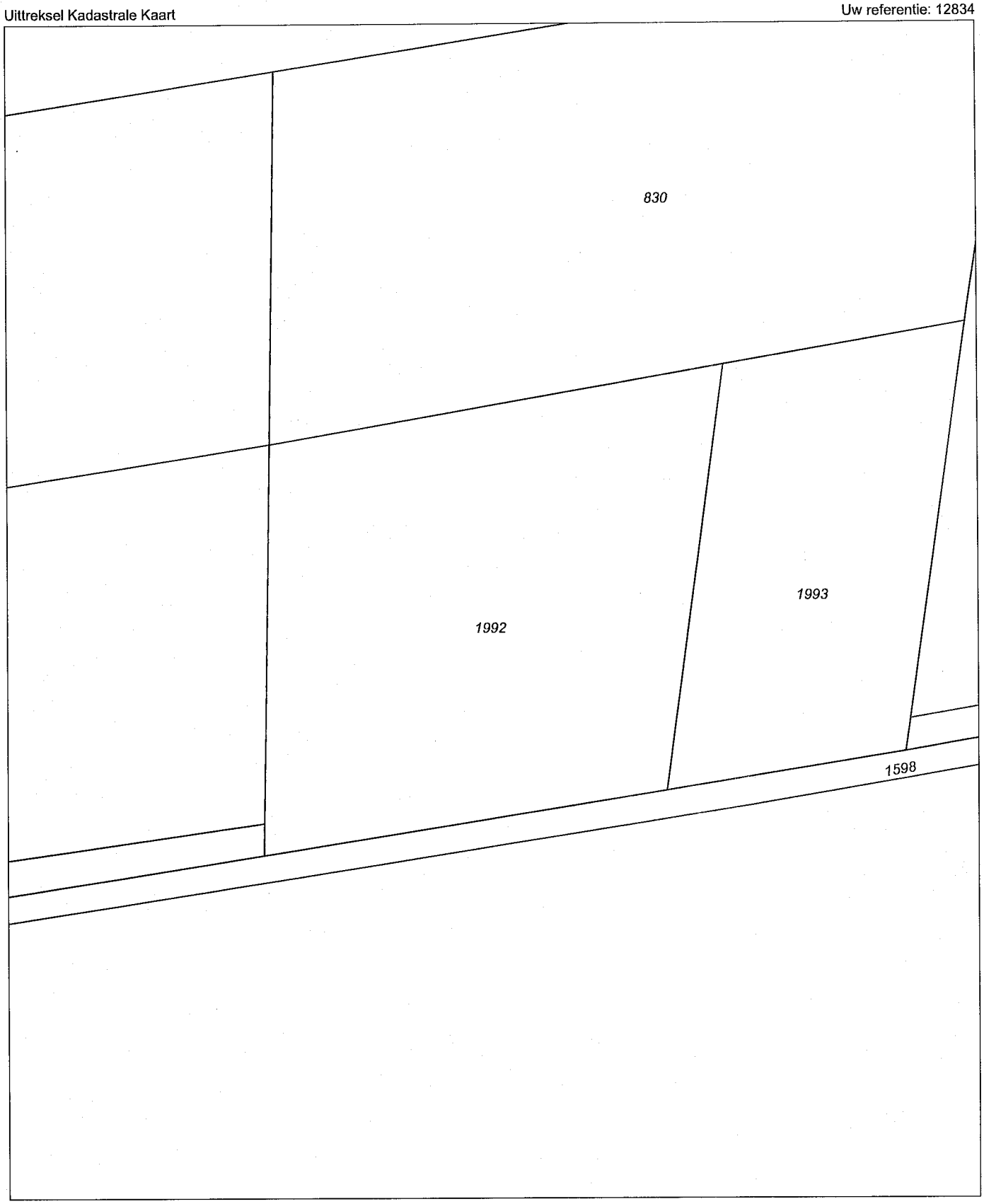

0 m 10 m 50 m

Deze kaart is noordgericht

12345 Perceelnummer

25 Huisnummer

Kadastrale grens

Bebouwing

Overige topografie

Schaal 1:1000

Kadastrale gemeente	LEIMUIDEN
Sectie	C
Perceel	1992

Voor een eensluidend uittreksel, ZOETERMEER, 11 oktober 2007
De bewaarder van het kadaster en de openbare registers

Aan dit uittreksel kunnen geen betrouwbare maten worden ontleend.
De Dienst voor het kadaster en de openbare registers behoudt zich de intellectuele eigendomsrechten voor, waaronder het auteursrecht en het databankenrecht.



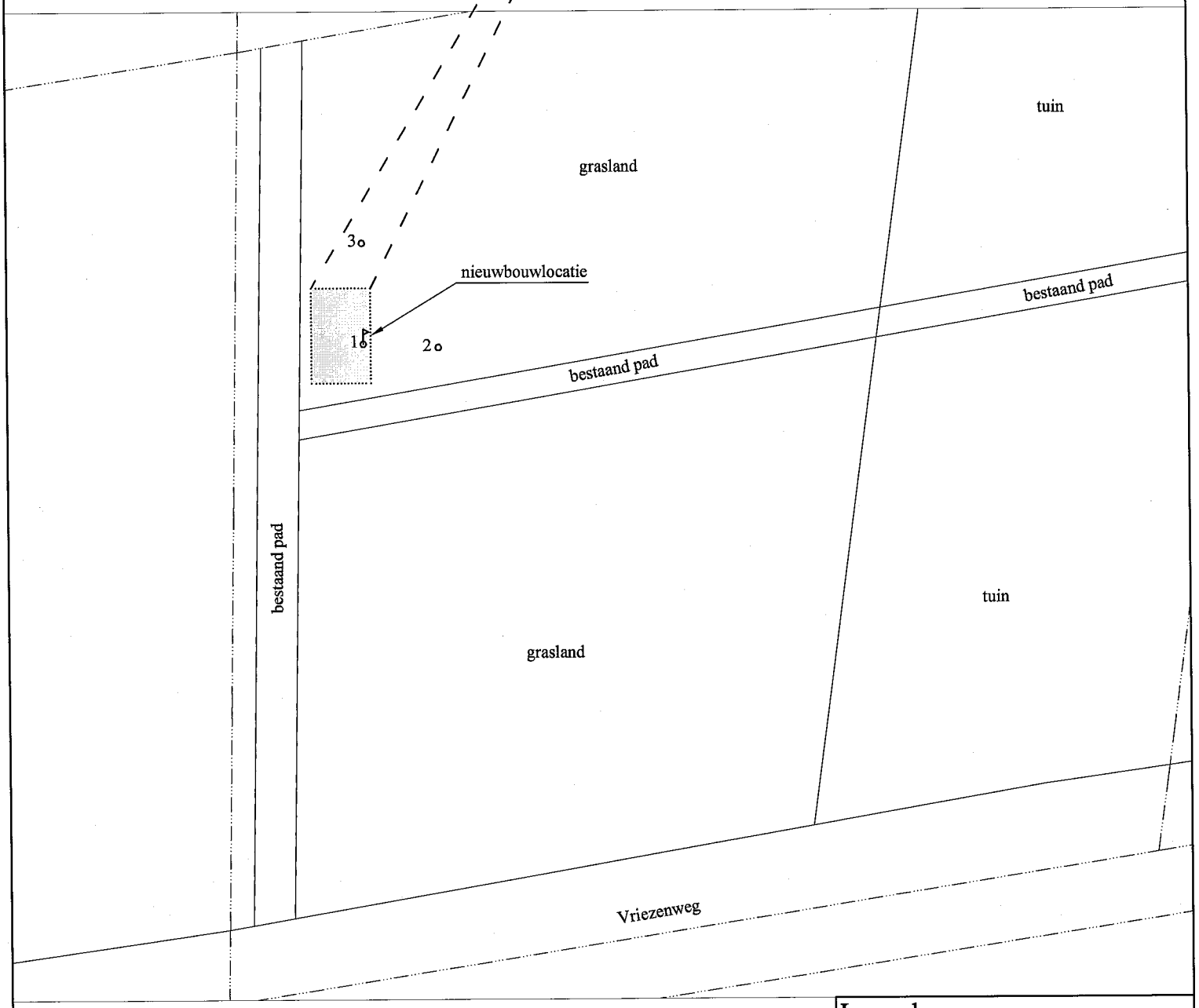

BOORPUNTENKAART

Legenda

o - boorpunt

- boorpunt met peilbuis

0 5 10 15 20 m

grondslag
bodemkwaliteitsbureau

Kamerik
Nijverheidsweg 7, 3471 GZ
Tel: 0348-402103
Fax: 0348-402703

Heerhugowaard
Galileistraat 69, 1704 SE
Tel: 072-5729457
Fax: 072-5721744

Steenwijk
Oevers 16, 8331 VC
Tel: 0521-521924
Fax: 0521-521928

Opdrachtgever:
Mevrouw A. van Smoorenburg

Project: Nabij Vriezenweg 4b te Leimuiden

Project nummer: 12834

Schaal: 1:500 | Formaat: A4

Bestandsnaam: 12834tek.dwg

Getekend: B.V. | Datum : 24-10-2007

BIJLAGE II: BOORBESCHRIJVINGEN

Boring: 1

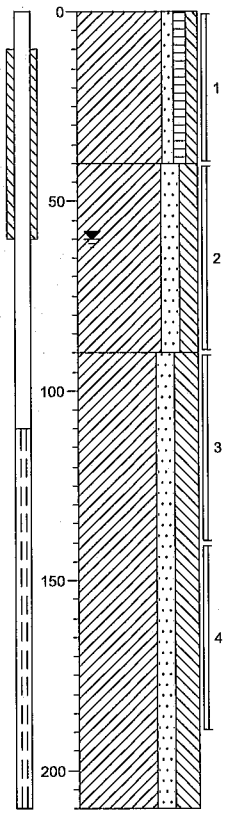

Klei, zwak zandig, zwak humeus, zwak siltig, sporen oer, sporen wortels, bruin

Klei, matig zandig, matig siltig, sporen oer, lichtbruin

Klei, matig zandig, sterk siltig, sporen schelpen, grijs

Boring: 2

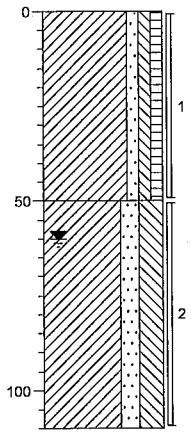

Klei, zwak zandig, zwak siltig, zwak humeus, sporen puin, bruin

Klei, matig zandig, sterk siltig, zwak schelphoudend, grijs

Boring: 3

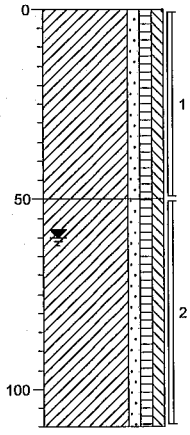

Klei, zwak zandig, zwak humeus, zwak siltig, sporen puin, sporen wortels, bruin

Klei, zwak zandig, zwak humeus, zwak siltig, sporen puin, sporen wortels, bruin

Projectnaam: NABIJ VRIEZENWEG 4B **Project: 12834**

Boormeester: jp

getekend volgens NEN 5104

BIJLAGE III: TOETSINGSTABEL

Organische stof	5,8	%	Projectnaam:	nabij Vriezenweg 4n		Opmerkingen:
Lutum	20,5	%	Projectnummer:	12834		Bodemtype I
	Grond (mg/kg d.s.)			Grondwater (µg/liter)		
Parameter	Streefwaarde	T-waarde	Interventiewaarde	Streefwaarde	T-waarde	Interventiewaarde
EXTRAHEERBARE ORGANISCHE HALOGENEN (EOX)	0,7	*				
MINERALE OLIE	29	1465	2900	50	325	600
METALEN						
Arseen (As)	26	37	48	10	35	60
Cadmium (Cd)	0,7	5,4	10,2	0,4	3,2	6
Chroom (Cr)	91	218	346	1	16	30
Koper (Cu)	31	97	162	15	45	75
Kwik (Hg)	0,3	4,8	9,3	0,05	0,175	0,3
Lood (Pb)	76	276	476	15	45	75
Nikkel (Ni)	31	107	183	15	45	75
Zink (Zn)	120	369	618	65	433	800
VLUCHTIGE AROMATISCHE KOOLWATERSTOFFEN						
Benzeen	0,0058	0,3	0,58	0,2	15,1	30
Tolueen	0,0058	37,7	75,4	7	503,5	1000
Ethylbenzeen	0,0174	14,5	29	4	77	150
Xyleen	0,058	7,3	14,5	0,2	35,1	70
AROMATISCHE KOOLWATERSTOFFEN						
Monochloorbenzeen				7	93,5	180
Dichloorbenzenen (som)				3	26,5	50
Trichloorbenzenen (som)				0,01	5,005	10
Tetrachloorbenzenen (som)				0,01	1,255	2,5
POLYCYCLISCHE AROMATISCHE KOOLWATERSTOFFEN (PAK)						
PAK (som 10)	1	20,5	40			
Naftaleen				0,01	35,005	70
Antraceen				0,0007	2,50035	5
Fenantreen				0,003	2,5015	5
Fluorantheen				0,003	0,5015	1
Benzo(a)antraceen				0,0001	0,25005	0,5
Chryseen				0,003	0,1015	0,2
Benzo(a)pyreen				0,0005	0,02525	0,05
Benzo(ghi)perylleen				0,0003	0,02515	0,05
Benzo(k)fluorantheen				0,0004	0,0252	0,05
Indeno(1,2,3-cd)pyreen				0,0004	0,0252	0,05
VLUCHTIGE ALIFATISCHE CHLOORKOOLWATERSTOFFEN						
1,1-dichloorethaan	0,0116	4,4	8,7	7	453,5	900
1,2-dichloorethaan	0,0116	1,2	2,32	7	203,5	400
dichloorpropanen	0,00116	0,6	1,16	0,8	40,4	80
1,1,1-trichloorethaan	0,0406	4,4	8,7	0,01	150,005	300
1,1,2-trichloorethaan	0,232	3,0	5,8	0,01	65,005	130
Dichloormethaan	0,232	3,0	5,8	0,01	500,005	1000
1,2-dichlooretheen (som van cis en trans)	0,116	0,3	0,58	0,01	10,005	20
Tetrachloormethaan (Tetra)	0,232	0,4	0,58	0,01	5,005	10
Tetrachlooretheen (Per)	0,00116	1,2	2,32	0,01	20,005	40
Trichloormethaan (Chloroform)	0,0116	2,9	5,8	6	203	400
Trichlooretheen (Tri)	0,058	17,4	34,8	24	262	500
Vinylchloride	0,0058	0,0	0,058	0,01	2,505	5

Blanco: Geen streefwaarde van bekend

* : Triggerwaarde: aanleiding tot aanvullend onderzoek

Organische stof	1,9	%	Projectnaam:	nabij Vriezenweg 4n		Opmerkingen:
Lutum	11,2	%	Projectnummer:	12834		Bodemtype II
	Grond (mg/kg d.s.)			Grondwater (µg/liter)		
Parameter	Streefwaarde	T-waarde	Interventiewaarde	Streefwaarde	T-waarde	Interventiewaarde
EXTRAHEERBARE ORGANISCHE HALOGENEN (EOX)	0,3	*				
MINERALE OLIE	10	505	1000	50	325	600
METALEN						
Arseen (As)	20	29	38	10	35	60
Cadmium (Cd)	0,5	4,2	7,9	0,4	3,2	6
Chroom (Cr)	72	174	275	1	16	30
Koper (Cu)	23	72	121	15	45	75
Kwik (Hg)	0,2	4,1	8,0	0,05	0,175	0,3
Lood (Pb)	63	228	393	15	45	75
Nikkel (Ni)	21	74	127	15	45	75
Zink (Zn)	86	266	445	65	433	800
VLUCHTIGE AROMATISCHE KOOLWATERSTOFFEN						
Benzeen	0,002	0,1	0,2	0,2	15,1	30
Tolueen	0,002	13,0	26	7	503,5	1000
Ethylbenzeen	0,006	5,0	10	4	77	150
Xyleen	0,02	2,5	5	0,2	35,1	70
AROMATISCHE KOOLWATERSTOFFEN						
Monochloorbenzeen				7	93,5	180
Dichloorbenzenen (som)				3	26,5	50
Trichloorbenzenen (som)				0,01	5,005	10
Tetrachloorbenzenen (som)				0,01	1,255	2,5
POLYCYCLISCHE AROMATISCHE KOOLWATERSTOFFEN (PAK)						
PAK (som 10)	1	20,5	40			
Naftaleen				0,01	35,005	70
Antraceen				0,0007	2,50035	5
Fenantreen				0,003	2,5015	5
Fluorantheen				0,003	0,5015	1
Benzo(a)antraceen				0,0001	0,25005	0,5
Chryseen				0,003	0,1015	0,2
Benzo(a)pyreen				0,0005	0,02525	0,05
Benzo(ghi)peryleen				0,0003	0,02515	0,05
Benzo(k)fluorantheen				0,0004	0,0252	0,05
Indeno(1,2,3-cd)pyreen				0,0004	0,0252	0,05
VLUCHTIGE ALIFATISCHE CHLOORKOOLWATERSTOFFEN						
1,1-dichloorethaan	0,004	1,5	3	7	453,5	900
1,2-dichloorethaan	0,004	0,4	0,8	7	203,5	400
dichloorpropanen	0,0004	0,2	0,4	0,8	40,4	80
1,1,1-trichloorethaan	0,014	1,5	3	0,01	150,005	300
1,1,2-trichloorethaan	0,08	1,0	2	0,01	65,005	130
Dichloormethaan	0,08	1,0	2	0,01	500,005	1000
1,2-dichlooretheen (som van cis en trans)	0,04	0,1	0,2	0,01	10,005	20
Tetrachloormethaan (Tetra)	0,08	0,1	0,2	0,01	5,005	10
Tetrachlooretheen (Per)	0,0004	0,4	0,8	0,01	20,005	40
Trichloormethaan (Chloroform)	0,004	1,0	2	6	203	400
Trichlooretheen (Tri)	0,02	6,0	12	24	262	500
Vinylchloride	0,002	0,0	0,02	0,01	2,505	5

Blanco: Geen streefwaarde van bekend

* : Triggerwaarde: aanleiding tot aanvullend onderzoek

BIJLAGE IV: ANALYSERESULTATEN

OMEGAM Laboratoria

ANALYSECERTIFICAAT

Project code : **229487**
Project omschrijving : **12834-NABIJ VRIEZENWEG 4B**
Opdrachtgever : **Grondslag Kamerik**

Monsterreferenties
4272988 = M1:2(0-50)+3(0-50)
4272989 = M2:3(50-110)

Opgegeven bemon.datum	:	**15/10/2007**		**15/10/2007**	
Ontvangstdatum opdracht	:	**16/10/2007**		**16/10/2007**	
Monstercode	:	**4272988**		**4272989**	
Matrix	:	**Grond**		**Grond**	
Monstervoorbewerking					
S NEN5709 (steekmonster)		**uitgevoerd**		**uitgevoerd**	
S voorbewerking NEN5709		**uitgevoerd**		**uitgevoerd**	
Algemeen onderzoek - fysisch					
S droogrest	%	**76,1**		**71,1**	
S organische stof (gec. voor lutum)	%	**5,8**		**1,9**	
S lutumgehalte (pipetmethode)	% (m/m ds)	**20,5**		**11,2**	
Anorganische parameters - metalen					
Metalen ICP-AES:					
S arseen (As)	mg/kg ds	**11**	*<S*	**5**	*<S*
S cadmium (Cd)	mg/kg ds	**0,34**	*<S*	**< 0,10**	*<S*
S chroom (Cr)	mg/kg ds	**21**	*<S*	**12**	*<S*
S koper (Cu)	mg/kg ds	**13**	*<S*	**4**	*<S*
S kwik (Hg) FIAS/Fims	mg/kg ds	**0,17**	*<S*	**< 0,03**	*<S*
S lood (Pb)	mg/kg ds	**32**	*<S*	**7**	*<S*
S nikkel (Ni)	mg/kg ds	**17**	*<S*	**7**	*<S*
S zink (Zn)	mg/kg ds	**53**	*<S*	**13**	*<S*
Organische parameters - niet aromatisch					
S minerale olie (florisil clean-up)	mg/kg ds	**< 50**	*<1,7·S*	**< 50**	*<5·S*
Organische parameters - aromatisch					
Polycyclische koolwaterstoffen:					
S naftaleen	mg/kg ds	**< 0,05**		**< 0,05**	
Q acenaftyleen	mg/kg ds	**< 0,05**		**< 0,05**	
Q acenafteen	mg/kg ds	**< 0,05**		**< 0,05**	
Q fluoreen	mg/kg ds	**< 0,05**		**< 0,05**	
S fenanthreen	mg/kg ds	**0,09**		**< 0,01**	
S anthraceen	mg/kg ds	**0,01**		**< 0,01**	
S fluorantheen	mg/kg ds	**0,15**		**< 0,03**	
Q pyreen	mg/kg ds	**0,10**		**< 0,03**	
S benz(a)anthraceen	mg/kg ds	**0,06**		**< 0,01**	
S chryseen	mg/kg ds	**0,07**		**< 0,01**	
Q benzo(b)fluorantheen	mg/kg ds	**0,09**		**< 0,02**	
S benzo(k)fluorantheen	mg/kg ds	**0,03**		**< 0,01**	
S benzo(a)pyreen	mg/kg ds	**0,05**		**< 0,01**	
Q dibenz(a,h)anthraceen	mg/kg ds	**< 0,01**		**< 0,01**	
S benzo(ghi)peryleen	mg/kg ds	**< 0,02**		**< 0,02**	
S indeno(1,2,3cd)pyreen	mg/kg ds	**< 0,07**		**< 0,02**	
S som PAK (10) (zonder 0,7)	mg/kg ds	**< 0,53**		**< 0,16**	
S som PAK (10) (met 0,7)	mg/kg ds	**< 0,56**	*<S*	**< 0,13**	*<S*
Organische parameters - gehalogeneerd					
S extr. org. halogeen (EOX)	mg/kg ds	**< 0,1**	*<S*	**< 0,1**	*<1,7·S*

- Dit analyse-certificaat is nog niet gevalideerd.
- De met een 'Q' gemerkte analyses zijn door RvA geaccrediteerd (registratienummer L086).
- De met een 'S' gemerkte analyses zijn op basis van het schema AS 3000 geaccrediteerd.

OMEGAM Laboratoria

ANALYSECERTIFICAAT

Project code	:	**229487**
Project omschrijving	:	**12834-NABIJ VRIEZENWEG 4B**
Opdrachtgever	:	**Grondslag Kamerik**

Opmerkingen m.b.t. analyses

Opmerking(en) algemeen

Toetsing
De toetsing is gebaseerd op de circulaire **Streefwaarden en Interventiewaarden Bodemsanering** van 4 februari 2000 /Nr. DBO/1999226863 Directoraat-Generaal Milieubeheer / Directie Bodem. Uit: Staatscourant 24 februari 2000, nr. 39 / pag. 8.

Verklaring:	S	-> streefwaarde
	T	-> (streefwaarde + interventiewaarde)/2
	I	-> interventiewaarde
	>> S	betekent >=100 en <1000 x streefwaarde
	>>> S	betekent >=1000 x streefwaarde

De toetsing is gebaseerd op het in de tabel vermelde organische stof- en het lutumgehalte. Indien het organische stof- en/of lutumgehalte niet is vermeld is de toetsing gebaseerd op een standaardbodem (25% lutum en/of 10% organische stof).

Voor onderzoek AS3000 waarin parameters voorkomen waarbij een som moet worden getoetst is bij de toetsing gebruik gemaakt van de som met factor 0,7 (zie AS3000, versie 2, paragraaf 2.5).

Organische stof gehalte (gecorrigeerd voor lutum)
Het organische stof gehalte is gecorrigeerd voor het in het analyse certificaat gerapporteerde gehalte lutum. Indien het lutum gehalte niet is gerapporteerd is de correctie uitgevoerd met een lutum gehalte van 5,4% (gemiddeld lutum gehalte Nederlandse bodem, AS 3010, prestatieblad organische stof gehalte in grond).

Uw referentie	:	**M1:2(0-50)+3(0-50)**
Monstercode	:	**4272988**

Opmerking(en) bij resultaten:

indeno(1,2,3cd)pyreen:	- verhoogde rapportagegrens t.g.v. storingen in de monstermatrix
som PAK (10) (met 0,7):	- De sommatie is uitgevoerd volgens AS3000 paragraaf 2.5

Uw referentie	:	**M2:3(50-110)**
Monstercode	:	**4272989**

Opmerking(en) bij resultaten:

fluorantheen:	- verhoogde rapportagegrens t.g.v. storingen in de monstermatrix
pyreen:	- verhoogde rapportagegrens t.g.v. storingen in de monstermatrix
som PAK (10) (met 0,7):	- De sommatie is uitgevoerd volgens AS3000 paragraaf 2.5

Dit analyse-certificaat, inclusief voorblad en eventuele bijlage(n), mag niet anders dan in zijn geheel worden gereproduceerd.

OMEGAM Laboratoria

OLIE-ONDERZOEK

Monstercode : **4272988**
Uw referentie : **M1:2(0-50)+3(0-50)**
Methode : **minerale olie (florisil clean-up)**

OLIECHROMATOGRAM

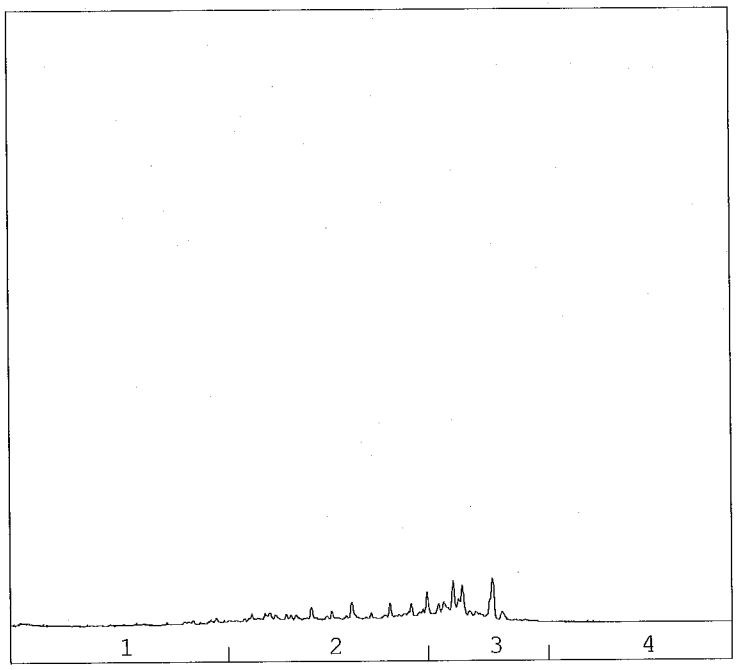

→
oliefractieverdeling

OLIEFRACTIEVERDELING

1)	fractie C10 t/m C19	5 %
2)	fractie C20 t/m C29	57 %
3)	fractie C30 t/m C35	39 %
4)	fractie C36 t/m C40	<1 %

totale minerale olie gehalte: <50 mg/kg ds

ANALYSEMETHODE

Voorbewerking grond	:	Hexaanextractie gebaseerd op NEN 5733, incl. florisil clean-up.
Voorbewerking AP04	:	Petroleum-etherextractie conform NEN 5733, incl. florisil clean-up.
Voorbewerking water	:	Hexaanextractie gebaseerd op ISO 9377-2, incl. florisil clean-up.
Analyse	:	Gaschromatograaf met capillaire kolom en vlamionisatie detectie.
Interpretatie	:	Raadpleeg voor de typering van de oliesoort de OMEGAM oliebibliotheek.

De volgende aanvullende clean-up mogelijkheden kunnen worden aangevraagd:

Veen clean-up	:	Verwijdert eventuele restanten natuurlijke verbindingen uit extract.
PAK clean-up	:	Verwijdert nagenoeg alle PAK-verbindingen uit extract.

De hoogte van de signalen is geen maat voor de concentratie van de olie in het monster.
(Het chromatogram heeft een variabele schaalindeling)

Dit analyse-certificaat, inclusief voorblad en eventuele bijlage(n), mag niet anders dan in zijn geheel worden gereproduceerd.

OMEGAM Laboratoria

OLIE-ONDERZOEK

Monstercode : **4272989**
Uw referentie : **M2:3(50-110)**
Methode : **minerale olie (florisil clean-up)**

OLIECHROMATOGRAM

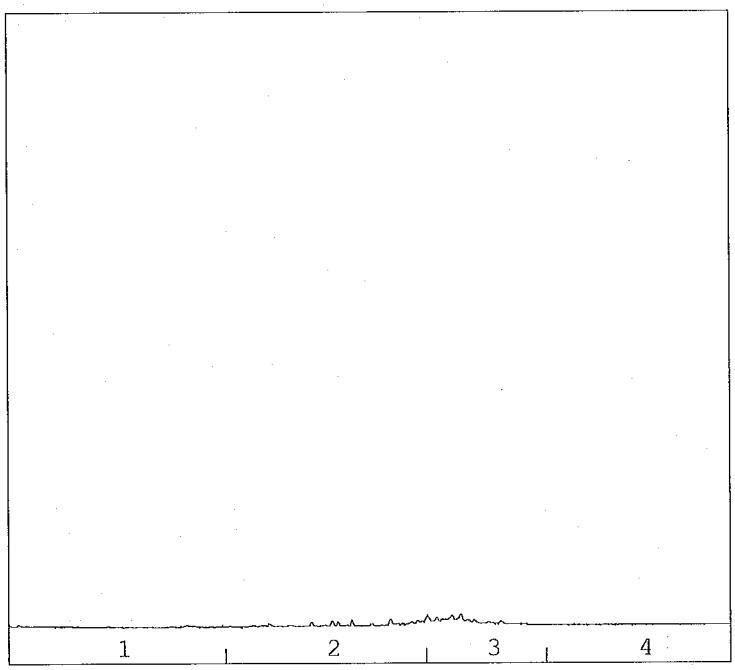

→
oliefractieverdeling

OLIEFRACTIEVERDELING

1)	fractie C10 t/m C19	<1 %
2)	fractie C20 t/m C29	42 %
3)	fractie C30 t/m C35	58 %
4)	fractie C36 t/m C40	<1 %

totale minerale olie gehalte: <50 mg/kg ds

ANALYSEMETHODE

Voorbewerking grond	:	Hexaanextractie gebaseerd op NEN 5733, incl. florisil clean-up.
Voorbewerking AP04	:	Petroleum-etherextractie conform NEN 5733, incl. florisil clean-up.
Voorbewerking water	:	Hexaanextractie gebaseerd op ISO 9377-2, incl. florisil clean-up.
Analyse	:	Gaschromatograaf met capillaire kolom en vlamionisatie detectie.
Interpretatie	:	Raadpleeg voor de typering van de oliesoort de OMEGAM oliebibliotheek.

De volgende aanvullende clean-up mogelijkheden kunnen worden aangevraagd:

Veen clean-up	:	Verwijdert eventuele restanten natuurlijke verbindingen uit extract.
PAK clean-up	:	Verwijdert nagenoeg alle PAK-verbindingen uit extract.

De hoogte van de signalen is geen maat voor de concentratie van de olie in het monster.
(Het chromatogram heeft een variabele schaalindeling)

Dit analyse-certificaat, inclusief voorblad en eventuele bijlage(n), mag niet anders dan in zijn geheel worden gereproduceerd.

OMEGAM Laboratoria

ANALYSECERTIFICAAT

Project code : **230443**
Project omschrijving : **12834 NABIJ VRIEZENWEG 4B**
Opdrachtgever : **Grondslag Kamerik**

Monsterreferenties
4372674 = PB 1

Opgegeven bemon.datum	:	**22/10/2007**
Ontvangstdatum opdracht	:	**23/10/2007**
Monstercode	:	**4372674**
Matrix	:	**Grondwater**

Anorganische parameters - metalen			
Metalen ICP-MS (opgelost):			
Q arseen (As)	µg/l	**2**	*<S*
Q cadmium (Cd)	µg/l	**< 0,1**	*<S*
Q chroom (Cr)	µg/l	**1,5**	*1,5·S*
Q koper (Cu)	µg/l	**< 1**	*<S*
Q kwik (Hg)	µg/l	**< 0,02**	*<S*
Q lood (Pb)	µg/l	**< 1**	*<S*
Q nikkel (Ni)	µg/l	**11**	*<S*
Q zink (Zn)	µg/l	**< 5**	*<S*
Organische parameters - niet aromatisch			
Q minerale olie (florisil clean-up)	µg/l	**< 50**	*<1·S*
Organische parameters - aromatisch			
Vluchtige aromaten:			
Q benzeen	µg/l	**< 0,2**	*<1·S*
Q tolueen	µg/l	**< 0,2**	*<S*
Q ethylbenzeen	µg/l	**< 0,2**	*<S*
Q xylenen (som o+m+p)	µg/l	**< 0,2**	*<1·S*
Q naftaleen	µg/l	**< 0,2**	*<20·S*
som aromaten BTEX	µg/l	**< 0,4**	
Organische parameters - gehalogeneerd			
Vluchtige chlooralifaten:			
Q dichloormethaan	µg/l	**< 1,0**	*<100·S*
Q 1,1-dichloorethaan	µg/l	**< 0,5**	*<S*
Q 1,2-dichloorethaan	µg/l	**< 0,5**	*<S*
Q 1,2-dichlooretheen (trans)	µg/l	**< 0,5**	
Q 1,2-dichlooretheen (cis)	µg/l	**< 0,5**	
Q 1,2-dichloorpropaan	µg/l	**< 0,5**	*<S*
Q trichloormethaan	µg/l	**< 0,1**	*<S*
Q tetrachloormethaan	µg/l	**< 0,1**	*<10·S*
Q 1,1,1-trichloorethaan	µg/l	**< 0,1**	*<10·S*
Q 1,1,2-trichloorethaan	µg/l	**< 0,1**	*<10·S*
Q trichlooretheen	µg/l	**< 0,1**	*<S*
Q tetrachlooretheen	µg/l	**< 0,1**	*<10·S*
som C+T dichlooretheen	µg/l	**< 0,5**	*<50·S*
som chlooralifaten	µg/l	**< 2,1**	
Chloorbenzenen (vluchtig):			
Q monochloorbenzeen	µg/l	**< 0,2**	*<S*
Q 1,2-dichloorbenzeen	µg/l	**< 0,2**	
Q 1,3-dichloorbenzeen	µg/l	**< 0,2**	
Q 1,4-dichloorbenzeen	µg/l	**< 0,2**	
som dichloorbenzenen VKW	µg/l	**< 0,3**	*<S*

- Dit analyse-certificaat is nog niet gevalideerd.
- De met een 'Q' gemerkte analyses zijn door RvA geaccrediteerd (registratienummer L086).

OMEGAM Laboratoria

ANALYSECERTIFICAAT

Project code	:	**230443**
Project omschrijving	:	**12834 NABIJ VRIEZENWEG 4B**
Opdrachtgever	:	**Grondslag Kamerik**

Opmerkingen m.b.t. analyses

Opmerking(en) algemeen

Toetsing
De toetsing is gebaseerd op de circulaire **Streefwaarden en Interventiewaarden Bodemsanering** van 4 februari 2000 /Nr. DBO/1999226863 Directoraat-Generaal Milieubeheer / Directie Bodem. Uit: Staatscourant 24 februari 2000, nr. 39 / pag. 8.

Verklaring:	S	-> streefwaarde
	T	-> (streefwaarde + interventiewaarde)/2
	I	-> interventiewaarde
	>> S	betekent >=100 en <1000 x streefwaarde
	>>> S	betekent >=1000 x streefwaarde

De toetsing is gebaseerd op het in de tabel vermelde organische stof- en het lutumgehalte. Indien het organische stof- en/of lutumgehalte niet is vermeld is de toetsing gebaseerd op een standaardbodem (25% lutum en/of 10% organische stof).

Dit analyse-certificaat, inclusief voorblad en eventuele bijlage(n), mag niet anders dan in zijn geheel worden gereproduceerd.

OMEGAM Laboratoria

OLIE-ONDERZOEK

Monstercode : **4372674**
Uw referentie : **PB 1**
Methode : **minerale olie (florisil clean-up)**

OLIECHROMATOGRAM

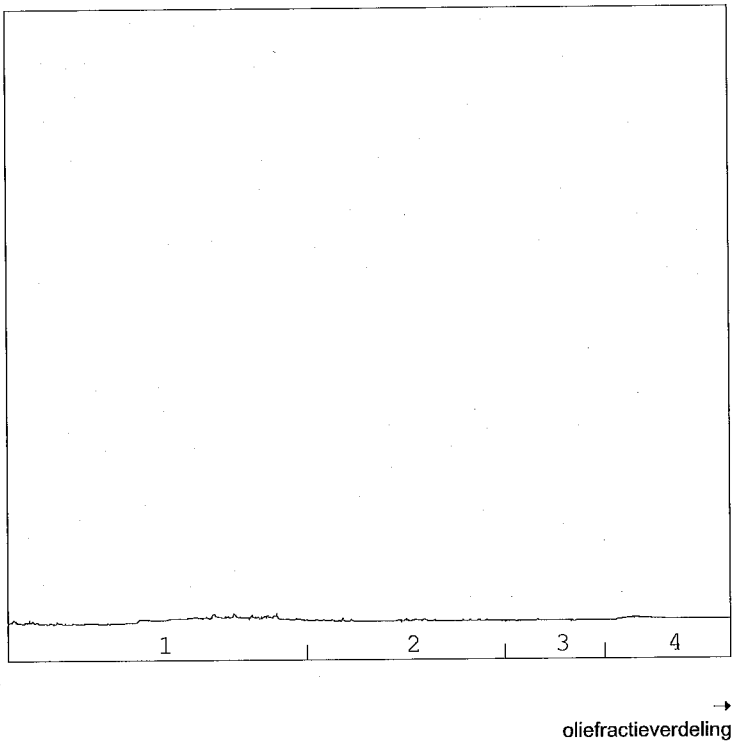

OLIEFRACTIEVERDELING

1)	fractie C10 t/m C19	100 %
2)	fractie C20 t/m C29	<1 %
3)	fractie C30 t/m C35	<1 %
4)	fractie C36 t/m C40	<1 %

totale minerale olie gehalte: <50 µg/l

ANALYSEMETHODE

Voorbewerking grond	:	Hexaanextractie gebaseerd op NEN 5733, incl. florisil clean-up.
Voorbewerking AP04	:	Petroleum-etherextractie conform NEN 5733, incl. florisil clean-up.
Voorbewerking water	:	Hexaanextractie gebaseerd op ISO 9377-2, incl. florisil clean-up.
Analyse	:	Gaschromatograaf met capillaire kolom en vlamionisatie detectie.
Interpretatie	:	Raadpleeg voor de typering van de oliesoort de OMEGAM oliebibliotheek.

De volgende aanvullende clean-up mogelijkheden kunnen worden aangevraagd:

Veen clean-up	:	Verwijdert eventuele restanten natuurlijke verbindingen uit extract.
PAK clean-up	:	Verwijdert nagenoeg alle PAK-verbindingen uit extract.

De hoogte van de signalen is geen maat voor de concentratie van de olie in het monster.
(Het chromatogram heeft een variabele schaalindeling)

Dit analyse-certificaat, inclusief voorblad en eventuele bijlage(n), mag niet anders dan in zijn geheel worden gereproduceerd.

BIJLAGE V

Verklarende woordenlijst

Wet bodembescherming (Wbb): Deze wet is er vooral op gericht om in het belang van het milieu regels te stellen om bodemverontreiniging te voorkomen, te onderzoeken en te saneren.

NVN-5725: Richtlijn voor gedegen vooronderzoek. Het vooronderzoek wordt uitgevoerd voorafgaand aan het feitelijke onderzoek van de bodem (= veld- en laboratoriumonderzoek). De bij het vooronderzoek verzamelde informatie dient om te komen tot een adequate invulling van het veld- en laboratoriumonderzoek en draagt bij aan de verklaring van de resultaten van het bodemonderzoek.

NEN-5740: Deze norm beschrijft de werkwijze voor het opstellen van de onderzoeksstrategie bij verkennend bodemonderzoek naar de (mogelijke) aanwezigheid van bodemverontreiniging. De norm is van toepassing op verkennend onderzoek van zowel onverdachte als verdachte locaties. De norm is niet van toepassing op onderzoek voor waterbodems. Het BSB combi-protocol is in deze norm opgenomen.

NEN-pakket: Standaard analysepakket grond en grondwater

	Boven- en ondergrond	Grondwater
Metalen (arseen, cadmium, chroom, koper, kwik, lood, nikkel, zink)	*	*
Polycyclische Aromatische Koolwaterstoffen (PAK's)	*	
Extraheerbare Organochloorverbindingen (EOX)	*	
Minerale olie	*	*
Vluchtige aromaten, incl. Naftaleen (BTEXN)		*
Vluchtige chlooralifaten (VOCl)		*
Chloorbenzenen (vluchtig)		*

m-mv: (Diepte) in meter minus maaiveld

pH: zuurgraad

EC: Geleidingsvermogen

Streefwaarde: Is de waarde die het kwaliteitsniveau aangeeft, waarop de functionele eigenschappen van de bodem zijn veilig gesteld.

T-waarde (tussenwaarde): Is (streefwaarde+interventiewaarde)/2. Overschrijding van de T-waarde geeft aan dat er mogelijk een aanvullend/nader onderzoek nodig is.

Interventiewaarde: Is de waarde die het kwaliteitsniveau aangeeft, waarop de functionele eigenschappen van de bodem, voor mens, dier en plant ernstig zijn verminderd of dreigen tot worden verminderd.

Gebruikte afkortingen van stoffen:

As	Arseen	**Olie**	Minerale olie
Cd	Cadmium	**VAK**	Vluchtige Aromatische Koolwaterstoffen
Cr	Chroom	**B**	Benzeen
Cu	Koper	**T**	Tolueen
Hg	Kwik	**E**	Ethylbenzeen
Pb	Lood	**X**	Xylenen
Ni	Nikkel	**Naft.**	Naftaleen
Zn	Zink	**VOCl**	Vluchtige Organochloorverbindingen
PAK's	Polycyclische Aromatische Koolwaterstoffen	**Chl. benz.**	Chloorbenzenen
EOX	Extraheerbare Organo Chloorverbindingen (EOCl)		

Oer: een inspoelingslaag van sesquioxiden (aluminium- en ijzeroxiden) boven de hoogste grondwaterstand. De oxiden zijn afkomstig van hoger gelegen bodemhorizonten. Oer is vaak harder dan het bodemmateriaal zelf.

Gley: (oranje-bruine) ijzer-/roestvlekken die worden gevormd als gevolg van een fluctuerende grondwaterstand. Gley komt, in tegenstelling tot oer, niet voor in hardere brokjes maar uit zich voornamelijk in kleurverschil.

Bijlage 6 Kwaliteitsaspecten van het onderzoek

Waarborging kwaliteit / Certificering
De veldwerkzaamheden worden uitgevoerd conform de eisen uit het 'Besluit uitvoeringskwaliteit bodembeheer' (Kwalibo). Dit besluit richt zich op kwaliteit en integriteit van de bodemintermediair, in deze specifiek: Inventerra.

Bodemintermediairs moeten bij het uitvoeren van kritische functies door of onder directe leiding van daartoe erkende medewerkers onafhankelijk zijn van hun opdrachtgevers om hun integriteit te borgen. De eis van verplichte functiescheiding ten aanzien van de zogeheten kritische functies betreft alleen de relatie opdrachtgever (indien eigenaar) versus bodemintermediair. Bij iedere (potentiële) opdracht wordt voor de uitvoering van de kritische functies gecontroleerd of van functiescheiding sprake is.

Inventerra is geen eigenaar van de onderzoekslocatie beschreven in dit rapport en heeft geen belang bij de uitkomsten van het bodemonderzoek.

Inventerra is gecertificeerd conform ISO 9001 en voor het uitvoeren van veldwerk bij bodemonderzoek conform BRL SIKB 2000, protocollen 2001, 2002 en 2018. De naleving van de kwaliteitseisen en –procedures wordt periodiek getoetst door interne en externe auditors, onder toezicht van de Raad voor Accreditatie (RvA).

De voor het bodemonderzoek benodigde analyses van grond en grondwater worden uitgevoerd door een RvA geaccrediteerd laboratorium. Deze accreditatie garandeert dat bij de analyses consequent de juiste en vastgestelde procedures worden gehanteerd zodat de resultaten een hoge betrouwbaarheid hebben.

Betrouwbaarheid / garanties
Het bodemonderzoek wordt op zorgvuldige wijze uitgevoerd volgens algemeen gebruikelijke inzichten en methoden. Hoewel naar een zo groot mogelijke representativiteit van het onderzoek wordt gestreefd, is steeds het risico aanwezig dat eventuele lokale afwijkingen in het bodemmateriaal niet worden gedetecteerd. Het onderzoek is namelijk gebaseerd op een beperkt aantal boringen en een beperkt aantal chemische analyses. Tevens wordt er op gewezen dat het uitgevoerde bodemonderzoek een momentopname is. Nadien kan mogelijk door externe factoren de bodemkwaliteit veranderen. Aan de resultaten van het onderzoek kan derhalve geen absolute waarde worden toegekend. Elke aansprakelijkheid voor schade ten gevolge van een discrepantie tussen de bij het onderzoek gebleken bodemkwaliteit en de feitelijke bodemkwaliteit is uitgesloten.

Over de voor het vooronderzoek geraadpleegde bronnen en verkregen informatie wordt opgemerkt dat deze niet altijd zonder fouten en volledig zijn. Voor het verkrijgen van historische informatie is Inventerra afhankelijk van deze bronnen, waardoor Inventerra niet kan instaan voor de juistheid en volledigheid van de verzamelde historische informatie.