Quickscan

Quickscan Wet natuurbescherming

Nieuwstraat 48 te Oostburg

Mama-architecten

Quickscan

Projectadviseur
R. van den Herik MSc
06-83578877
ruth@habitus.nl

Rapportage
R. Notenboom BSc

Veldwerk
R. Notenboom BSc

Documentcode
MAMA2019-1-RAP

In opdracht van
Dhr. Marchel Ruijgrok

Organisatie
Mama-architecten

Opleverdatum
13 augustus 2019

Kwaliteitscontrole door:
A. Heitman MSc

Kwaliteitscontrole op datum:
8 augustus 2019

Paraaf

Overname, verveelvoudiging of openbaarmaking van dit rapport (inclusief foto's) is enkel toegestaan onder vermelding van de bron en na toestemming van de eigenaar (opdrachtgever).

Dit rapport is met de grootste zorg samengesteld. Desondanks aanvaardt Habitus natuur & landschap geen aansprakelijkheid voor eventuele schade voortvloeiend uit het gebruik van de resultaten van dit onderzoek of door toepassing van de adviezen.

Correspondentieadres: Tolnasingel 1 / 2411 PV / Bodegraven
Kvk-nummer: 61229628 / Btw-nummer: NL854262301B01
Rekeningnummer: NL14ABNA0494577894
www.quickscan-flora-en-fauna.nl

habitus

Quickscan is een merk van Habitus natuur & landschap
www.habitus.nl

INHOUDSOPGAVE

1.	INLEIDING EN ONDERZOEK	4
2.	PROJECTGEBIED EN WERKZAAMHEDEN	7
3.	RESULTATEN	8
4.	CONCLUSIE EN AANBEVELINGEN	14
5.	BOVENWETTELIJKE MAATREGELEN	18
	BRONNENLIJST	19
	BIJLAGEN	20

1. INLEIDING & ONDERZOEK

1.1 Aanleiding

De opdrachtgever is voornemens een schuur om te bouwen naar een woning binnen het projectgebied. De activiteiten zullen plaatsvinden aan de Nieuwstraat 48 te Oostburg. In paragraaf 2.2 worden de werkzaamheden nader beschreven.

De quickscan wordt aangevraagd voor een bestemmingsplanwijziging. Daarom dient onderzocht te worden of met de voorgenomen ruimtelijke ontwikkeling sprake is van overtreding van de geldende natuurwet en regelgeving. Indien na het onderzoek geen overtredingen worden verwacht, kan de ontwikkeling vanuit de ecologie zonder beperkingen doorgang vinden. Indien wij vervolgonderzoek adviseren, kan een voorgenomen ontwikkeling doorgaans nog steeds plaatsvinden na het verkrijgen van een ontheffing of vergunning.

1.2 Doel en centrale vraag

In deze ecologische quickscan wordt een voorgenomen ontwikkeling getoetst aan de Wet natuurbescherming. De centrale vraag luidt:

Zijn de voorgenomen werkzaamheden in strijd met de soort- of gebiedsbescherming uit de Wet natuurbescherming (Wnb) of provinciaal beleid? En welke vervolgstappen dienen genomen te worden voor met de uitvoering gestart kan worden?

Dit rapport dient voor de initiatiefnemer als bewijsstuk dat een ecologische quickscan is verricht.

1.3 Criteria

Op deze ecologische quickscan zijn de volgende criteria van toepassing:

- Het onderzoek is uitgevoerd door deskundige ecologen volgens de definitie van de Rijksdienst voor ondernemend Nederland.
- Het onderzoek is uitgevoerd door een onafhankelijk adviesbureau. Habitus natuur & landschap verklaart hierbij geen enkel belang te hebben bij de uitkomst van het onderzoek. Ook heeft iedere vaste medewerker de ethische gedragscode ondertekend en beloofd hiernaar te handelen.
- De resultaten zijn op een efficiënte wijze verkregen, dat wil zeggen dat er een adequate verhouding bestaat tussen kosten in relatie tot de geleverde resultaten.
- De resultaten zijn zo objectief en betrouwbaar mogelijk verkregen.
- De conclusie en aanbevelingen (inclusief vervolgstappen) van het onderzoek zijn duidelijk voor de opdrachtgever.
- Dit onderzoek is maximaal drie jaar geldig na de opleverdatum (zie colofon).

Toelichting op de afbeelding
Impressie projectgebied: oostelijke gevel.

Toelichting op de afbeelding
Impressie projectgebied: zuidzijde van het gebouw.

- De kwaliteit van het natuuronderzoek kan beoordeeld worden door het bevoegd gezag.
- Het onderzoek voldoet aan de interne proces- en kwaliteitseisen van Habitus natuur & landschap. Bekijk deze op https://habitus.nl/EisenEcologischOnderzoek.
- Voor het opsporen, vangen (met toegestane vangmiddelen) of bemachtigen van beschermde dier- of plantensoorten is een geldige ontheffing aanwezig.

1.4 Reikwijdte

Onderstaand is beschreven aan welke wetten, artikelen en aan welk beleid de voorgenomen ontwikkeling wordt getoetst in deze quickscan.

1.4.1 Soortbescherming

Er wordt getoetst aan de volgende verbodsbepaling uit de Wet natuurbescherming:

- Vogelrichtlijnsoorten (artikel 3.1);
- Habitatrichtlijnsoorten (artikel 3.5);
- Andere soorten (artikel 3.10);
- Zorgplicht (artikel 1.11).

In Bijlage 1 zijn de verbodsartikelen opgenomen. In Bijlage 2 zijn de beschermde soorten te vinden. De vrijgestelde soorten zijn opgenomen in Bijlage 3.
Vrijgestelde soorten worden niet beoordeeld, want door de vrijstelling is er geen kans op het overtreden van de Wet natuurbescherming bij de geplande ontwikkeling. Wel worden maatregelen voorgesteld om met vrijgestelde soorten rekening te houden.

1.4.2 Gebiedsbescherming en provinciaal beleid

Voor gebiedsbescherming wordt getoetst aan de volgende onderdelen van de Wet natuurbescherming:

- Natura 2000-gebieden (artikel 2.7);
- Bijzondere nationale gebieden.

Daarnaast wordt getoetst aan provinciaal beschermde gebieden, beschermd via de Wet Ruimtelijke Ordening. Het betreft gebieden die in de Verordening Ruimte zijn aangewezen, zoals:

- Natuurnetwerk Zeeland (NNZ).

Indien uit de toetsing naar voren komt dat er mogelijk sprake is van een overtreding, dan is vervolgonderzoek vaak benodigd. Hierbij valt te denken aan een soortgericht onderzoek (soortbescherming) of een NNZ-toetsing of Voortoets Natura 2000 (gebiedsbescherming). Deze nadere onderzoeken maken geen onderdeel uit van deze quickscan.

1.5 Werkwijze

De ecologische quickscan bestaat uit een bureau-onderzoek, een veldonderzoek en een toetsing. Daarna volgen de conclusie en de aanbevelingen. Hieronder volgt per onderdeel een toelichting op de methode.

1.5.1 Soortbescherming

Als eerste wordt het bureau-onderzoek uitgevoerd. Hieruit volgt een lijst met soorten die in de omgeving aanwezig zijn. Deze lijst is weergegeven in Bijlage 8a en is een samenstelling van:

- Soorten die naar voren komen uit een analyse van de Nationale Databank Flora en Fauna (NDFF). Er wordt standaard gekozen voor een tijdreeks van

vijf jaar en een afstand van vijf kilometer rond de grens van het projectgebied. Alle waarnemingen van soorten met relevant gedrag worden bekeken en beoordeeld.

- Soorten die niet uit te sluiten zijn op basis van verspreiding. Deze zijn weergegeven met een *. Dit betreft soorten die zeer mobiel zijn (zoals de rivierrombout), vrij algemeen voorkomen (zoals de gewone dwergvleermuis) of soorten waarvan vestiging in de nabije toekomst verwacht wordt (zoals de bataafse stroommossel).

Na het bureau-onderzoek wordt een veldonderzoek uitgevoerd. Bij dit veldonderzoek onderzoekt een deskundig ecoloog of er geschikt biotoop aanwezig is voor beschermde soorten. Het veldonderzoek is een potentiebepaling, en is geen onderzoek naar de daadwerkelijke aanwezigheid van soorten De beoordeling wordt verricht aan de hand van een lijst met alle beschermde soorten, dus niet alleen de soorten die uit het bureau-onderzoek komen. Er kunnen namelijk altijd soorten in het projectgebied aanwezig zijn, die niet uit het bureau-onderzoek komen.

De beoordeling van de biotopen wordt uitgevoerd op basis van de kennis van de ecoloog, eventueel aangevuld met een literatuurstudie, welke wordt vermeld in de bronnenlijst. Daarnaast wordt gezocht naar individuen, sporen of verblijfplaatsen van beschermde soorten, zoals (poot)afdrukken, holen, haren, braakballen, wissels en uitwerpselen. Alle aangetroffen geschikte biotopen, individuen, sporen en verblijfplaatsen worden in het veld geregistreerd met Waarneming Pro (WrnPro) en in het rapport weergegeven (zie Fig.4. in paragraaf 3.2).

Als de ecoloog tijdens het veldonderzoek geschikt biotoop heeft gevonden voor een bepaalde soort, maar er niet zeker van is of deze soort op de betreffende locatie voor kan komen, dan wordt vastgesteld of de soort wel of niet in het projectgebied voor kan komen door te kijken naar:

- verspreiding
- dispersie-afstand (vogels die zich naar broedplaatsen verplaatsen)
- mate waarin een soort onderzocht is
- aanwezigheid van obstakels.

Obstakels, zoals snelwegen en grote wateren, kunnen het projectgebied mogelijk isoleren. Het uitsluiten van soorten wordt altijd beargumenteerd in Bijlage 8b.

1.5.2 Gebiedsbescherming

De begrenzingen van beschermde (beleids)gebieden worden via provinciale kaartmachines geraadpleegd, dit is altijd de meest actuele stand van zaken. Via de website kunnen diverse provinciale kaartmachines vlot geraadpleegd worden. De effectbeoordeling voor Natura 2000-gebieden wordt verricht door de effectenindicator in te vullen. Eerst wordt de meest passende activiteit gekozen, daarna beoordeelt de ecoloog of de effecten compleet zijn én of een effect relevant is voor de voorgenomen ontwikkeling. De informatie over de ontwikkeling wordt aangeleverd door de opdrachtgever (zie Bijlage 5). De effectbeoordeling voor Natuurnetwerk Nederland wordt uitgevoerd door te kijken naar de wezenlijke kenmerken en waarden van een gebied. Indien deze kenmerken en waarden niet bekend zijn, worden effecten bepaald op basis van het beheertype en/of kenmerkende soorten. Op deze manier kan er altijd een indicatie worden verkregen of de wezenlijke kenmerken en waarden worden aangetast. Aangezien deze beoordeling per situatie verschilt, wordt op basis van bronnen of expert judgement beoordeeld of een effect te verwachten is.

1.5.3 Toetsing, conclusie en aanbevelingen

Nadat alle benodigde informatie over soorten en gebieden is verzameld, wordt getoetst aan de natuurwet- en regelgeving zoals gespecificeerd in paragraaf 1.4. Dit wordt gedaan door de effecten van de werkzaamheden (zie paragraaf 2.2) op de (mogelijk) aanwezige beschermde soorten en gebieden te bepalen. Op basis van de resultaten van de toetsing worden aanbevelingen gedaan. Per mogelijke overtreding wordt geadviseerd hoe hiermee omgegaan kan worden. Het uitgangspunt hierbij is dat een overtreding wordt voorkomen (door een aangepaste werkwijze) of pas kan worden begaan na ontvangst van een ontheffing of vergunning. Als een soort mogelijk aanwezig is en overtreding op deze soort niet kan worden uitgesloten, dan wordt nader onderzoek geadviseerd. In een enkel geval zal er voldoende informatie aanwezig zijn om direct een ontheffing of vergunning aan te vragen, dan zal uiteraard geen nader onderzoek geadviseerd worden.

1.5.4 Bovenwettelijke maatregelen

Deze quickscan is opgesteld om aan de wettelijke eisen uit de geldende natuurwetgeving te voldoen. Echter, ook niet-beschermde natuurwaarden zijn waardevol om te behouden. Er zijn vaak ecologische kansen aanwezig voor een waardevolle verhoging van de plaatselijke biodiversiteit. Deze maatregelen kunnen een bijdrage leveren aan de biodiversiteit van de leef- en projectomgeving. Daarom benoemen wij in hoofdstuk 5 de bovenwettelijke maatregelen.

2. PROJECTGEBIED & WERKZAAMHEDEN

2.1 Huidige situatie

Het projectgebied ligt aan de Nieuwstraat 48 te Oostburg en is gelegen in de provincie Zeeland. De begrenzing van het projectgebied is weergegeven in Figuur 1. In de huidige situatie bestaat het projectgebied uit (voormalige) boerderijschuur. Het gebouw heeft een schuin dak met nauw aaneengesloten dakpannen. De muren zijn gedeeltelijk van baksteen en hout. Aan de binnenzijde zijn op enkele plaatsen houten platen aan de muur bevestigd. Op enkele plaatsen is het dak verzakt en enkele dakpannen liggen los. In het dakbeschot ontbreken veel planken. De schuur is daarom niet tocht- en vochtvrij. Rondom de schuur is achtereenvolgens verharding (grind en betegeling) en tuin aanwezig (gazon, enkele fruitbomen en een strook met kruiden).

De omgeving van het projectgebied bestaat uit grasland, tuinen en bebouwing. De werkzaamheden beperken zich tot het gebouw.

Figuur 1: het projectgebied is rood omrand (PDOK, 2018).

2.2 Werkzaamheden en planning

In het projectgebied worden de volgende werkzaamheden uitgevoerd:

1. het ombouwen van de schuur naar een woning.

Afbeeldingen van de werkzaamheden staan weergegeven in Bijlage 4.

Op basis van de aangeleverde informatie (zie Bijlage 5) wordt verwacht dat er geen sterke trillingen, maar wel (bouw)geluiden zullen ontstaan tijdens de werkzaamheden. Er wordt in de uitvoerings- en realisatiefase geen extra verlichting geplaatst ten opzichte van de huidige situatie. Er wordt niet gewerkt tussen zonsondergang en zonsopkomst. Er zal geen water onttrokken worden of water worden opgespoten. Er wordt niet in het water of langs de oever gewerkt. Er zullen mogelijk zanddepots ontstaan.

De precieze planning van de werkzaamheden is ten tijde van de uitvoering van dit vooronderzoek nog niet bekend.

Algemene opmerking:
Indien er een wijziging plaatsvindt in het plan of de uitvoering, dient de effectbeoordeling opnieuw uitgevoerd te worden. Dit geldt in het bijzonder voor (extra) licht, geluid, trillingen of nachtelijke werkzaamheden. Dit geldt ook in gevallen waarbij het werkterrein groter wordt, werkroutes wijzigen of op andere plekken wordt gewerkt binnen het projectgebied, zoals een watergang, bosschage of oever. Deze verantwoordelijkheid ligt bij de initiatiefnemer/uitvoerder.

3. RESULTATEN

3.1 Beschermde gebieden

In de provincie Zeeland zijn de volgende beschermde gebieden relevant:

- Natura 2000
- Natuurnetwerk Zeeland (NNZ)

In Tabel 1 zijn de afstanden tot deze gebieden benoemd. In de figuren 2 en 3 is de ligging van het projectgebied weergegeven ten opzichte van beschermde gebieden. Binnen het projectgebied bevinden zich geen gebieden behorend tot Natura 2000. Binnen het projectgebied bevinden zich ook geen gebieden behorend tot Natuurnetwerk Zeeland (NNZ).

Alle Natura 2000-gebieden binnen vijf kilometer worden beoordeeld of tot zo ver de verwachtte effecten reiken.

Tabel 1: afstanden van het projectgebied tot beschermde gebieden

Beschermd gebied	Afstand tot projectgebied (in meters)
Natura 2000-gebied: 'Groote Gat' Habitatsoorten: kruipend moerasscherm. (Niet-)broedvogelsoorten: niet van toepassing.	200
PAS-gebied*: 'Zwin & Kievittepolder'	7.300
Natuurnetwerk Zeeland Beheertype: N12.02 Kruiden- en faunarijk grasland	200

*Zie Natura 2000 PAS-gebieden en Bijlage 9.

Algemene opmerking:
Een grote afstand tussen het projectgebied en een beschermd gebied betekent niet dat negatieve effecten per definitie uitgesloten kunnen worden. Er kan bijvoorbeeld sprake zijn van een negatief effect op een soort die buiten een beschermd gebieden verblijft óf van depositie. Ook de onttrekking van grondwater kan effecten veroorzaken op grote afstand.

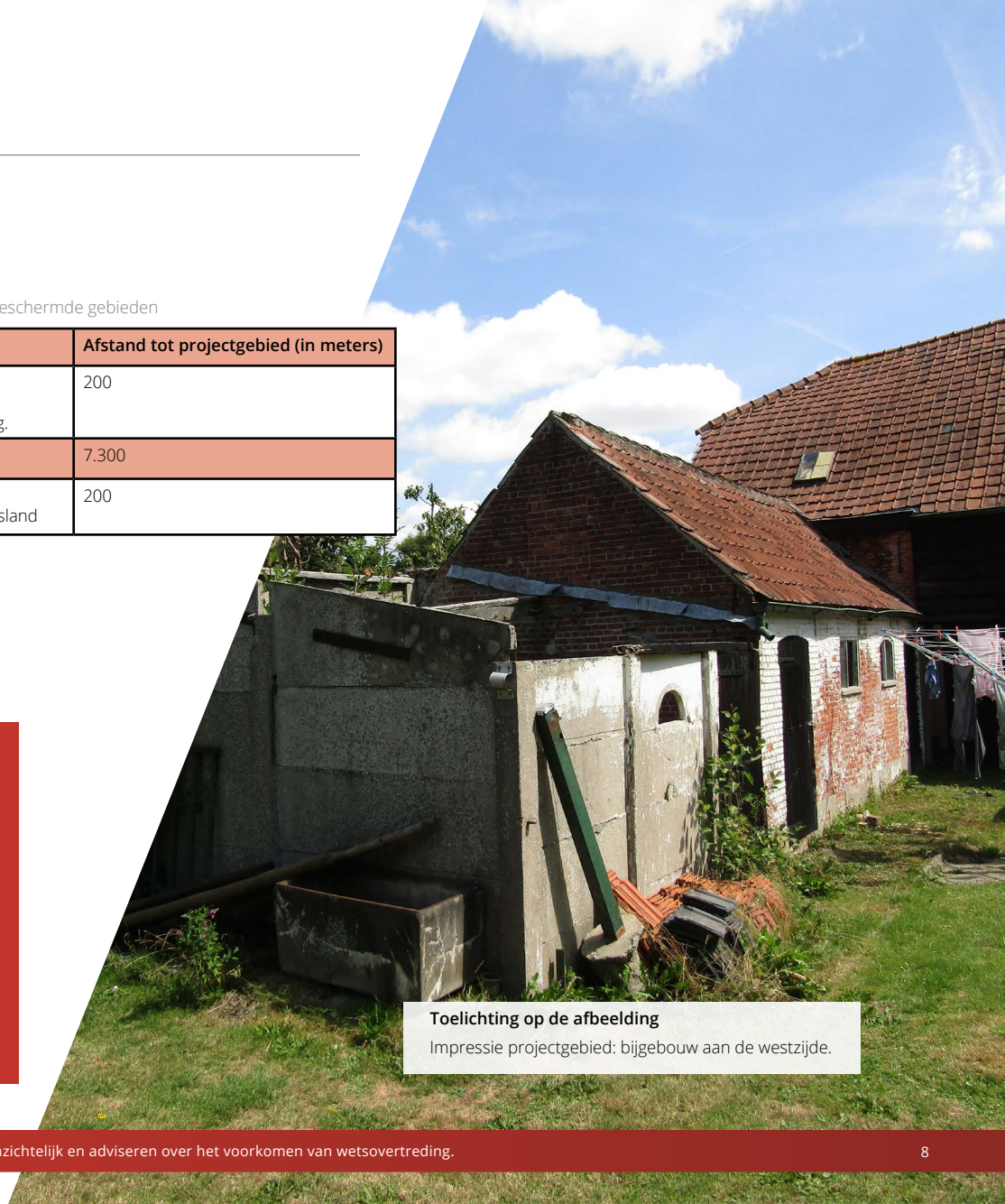

Toelichting op de afbeelding
Impressie projectgebied: bijgebouw aan de westzijde.

Figuur 2: ligging projectgebied (rode omlijning) ten opzichte van Natura 2000-gebieden (geel op de kaart; provincie Zeeland, 2019).

Figuur 3: ligging projectgebied (rode vlak in de cirkel) ten opzichte van NNZ-gebieden (groen, geel en blauw; provincie Zeeland, 2019).

3.1.1 Effecttoetsing beschermde gebieden

In de effectenindicator Natura 2000-gebieden (Ministerie van Economische Zaken, 2017; Bijlage 6) is gekozen voor de activiteit 'woningbouw', omdat deze activiteit het best vergelijkbaar is met de ontwikkeling.

De effectenindicator geeft aan dat mogelijke effecten van 'woningbouw' op Natura 2000-gebied 'Groote Gat' worden veroorzaakt door oppervlakteverlies; versnippering; verontreiniging; verdroging; optische verstoring en verstoring door mechanische effecten. Van deze effecten is in het huidige project geen sprake, aangezien de effecten zeker niet tot het Natura 2000-gebied zullen reiken wegens de tussenliggende demping van landschap en bebouwing. Vanwege de afwezigheid van geschikt biotoop worden in het projectgebied ook geen habitatsoorten verwacht. Effecten op de instandhoudingsdoelstellingen voor het betreffende gebied zijn niet aan de orde.

De afstand tot een PAS-gebied is groter dan 5000 meter. De ontwikkeling geeft echter wel aanleiding om depositie-effecten van stikstof te verwachten, een schuur wordt namelijk omgebouwd tot woning. Mobiele werktuigen stoten stikstof uit. Een depositie-effect op PAS-gebied 'Zwin & Kievittepolder' kan daarom **niet** uitgesloten worden.

Het dichtstbijzijnde NNZ-gebied ligt op 200 meter. Er vindt geen ruimtebeslag plaats op een NNZ-gebied. De werkzaamheden zullen niet leiden tot aantasting van de wezenlijke kenmerken en waarden. De kwalificerende soorten van het beheertype N12.02 behoren tot de soortgroepen planten en dagvlinders. Er vindt geen externe werking plaats op het NNZ-gebied of op kwalificerende soorten. De werkzaamheden zijn kleinschalig en mogelijke effecten worden gedempt door het tussenliggende landschap. Negatieve effecten worden daarom uitgesloten.

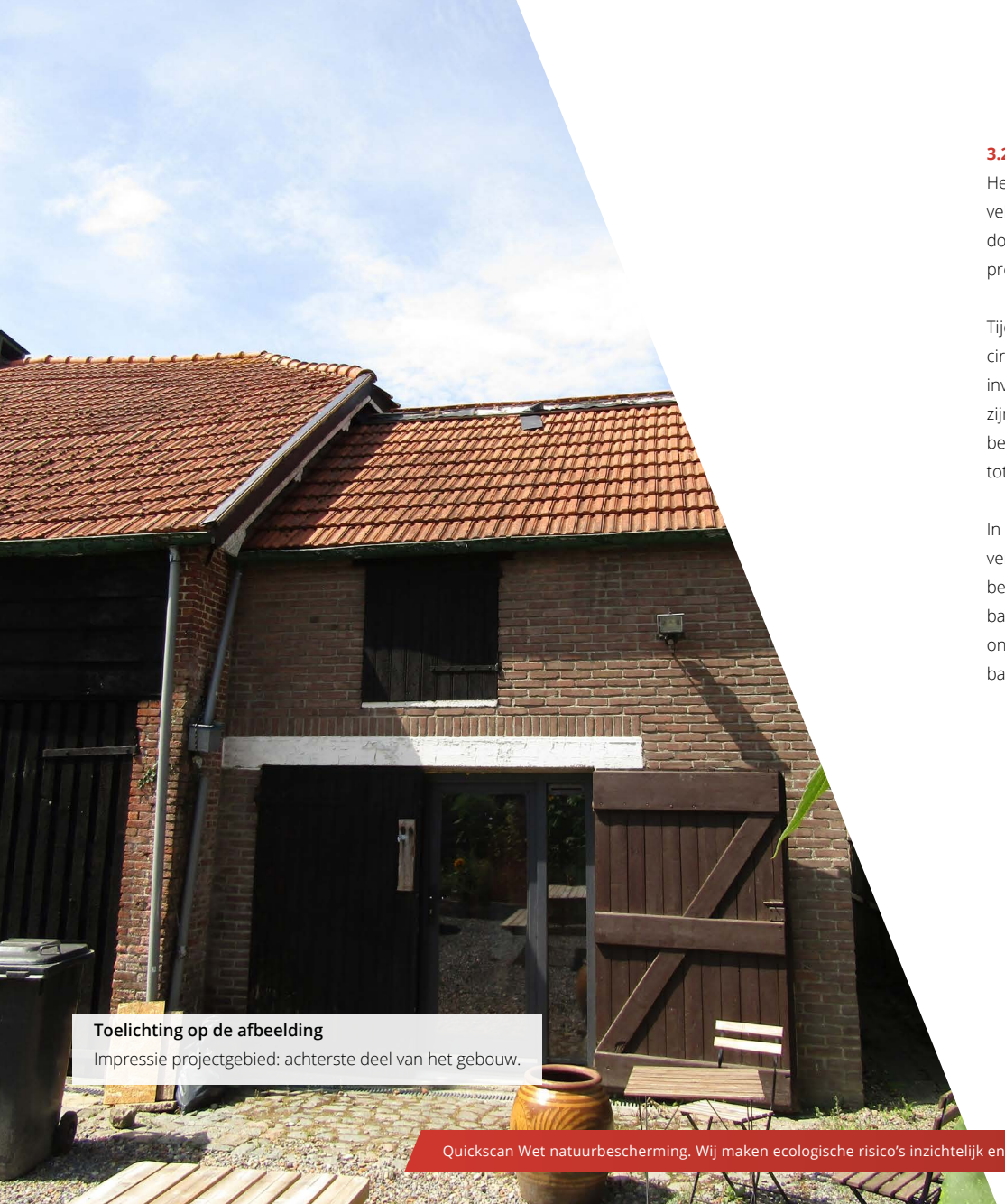

Toelichting op de afbeelding
Impressie projectgebied: achterste deel van het gebouw.

3.2 Beschermde soorten

Het bureau-onderzoek is uitgevoerd op 5 augustus 2019, voorafgaand aan het veldonderzoek. Het veldonderzoek heeft eveneens op 5 augustus 2019 plaatsgevonden. Beide deelonderzoeken zijn verricht door een deskundig ecoloog, namelijk Richard Notenboom. In Bijlage 7 zijn de cv's van de veldecoloog, projectleider en kwaliteitscontroleur opgenomen om deze deskundigheid aantoonbaar te maken.

Tijdens het veldbezoek was het droog, circa 24 graden, licht bewolkt en stond er een windkracht van circa 2 Bft vanuit de richting zuidwest. De weersomstandigheden tijdens het veldbezoek zijn niet van invloed op de potentiebepaling (zie ook par. 1.5). Wel kunnen de weersomstandigheden van invloed zijn op de aangetroffen soorten. De potentiebepaling blijft daarom leidend. Omdat de omgeving ook beïnvloed kan worden door de voorgenomen ontwikkeling, is deze ook meegenomen in de beoordeling tot zo ver de invloedssfeer van het project reikt.

In Tabel 2 is te zien welke soorten (mogelijk) in het projectgebied voorkomen en welke functies er verwacht worden. Ook is weergegeven welke ecologische risico's dit project met zich meebrengt met betrekking tot de Wet natuurbescherming (Wnb). De soorten genoemd in de tabel worden zowel op basis van het bureau- als veldonderzoek verwacht. Een overzicht van de soorten die uit het bureau-onderzoek komen, zijn te zien in **Bijlage 8a.** Soorten die wel uit het bureauonderzoek komen maar op basis van het veldbezoek zijn uitgesloten, zijn te zien in **Bijlage 8b.**

Toelichting op Tabel 2:

In deze tabel staan enkel de soorten waarvoor een overtreding verwacht wordt óf een effect niet uitgesloten kan worden. Hier hebben we voor gekozen om de leesbaarheid van het rapport te vegroten. De soorten waarvoor geen effect wordt verwacht, zijn opgenomen in **Bijlage 8b**. **Daar is een nadere onderbouwing te vinden over waarom een soort of beschermde functie uitgesloten is.**

Legenda Tabel 2:

a = beschermde functie aangetroffen

m = beschermde functie **mogelijk** aanwezig

vm = vestiging van deze soort is mogelijk

Verblijfplaatsen

N = nest (vogels)

z = zomerverblijfplaats

p = paarverblijfplaats

w = winterverblijfplaats

Tabel 2: relevante resultaten bureau- en veldonderzoek. Zie Bijlage 8 voor een totaaloverzicht van de beoordeelde soorten. Zie Bijlage 10 voor relevante foto's. Zie Figuur 4 voor een kaart met het projectgebied, geschikte biotopen en relevante waarnemingen.

Resultaten				**Toetsing aan de Wnb**	
Te verwachten soort op basis van bureau- en veldonderzoek	**a/m**	**Te ver-wachten functies**	**Onderbouwing en locatie(s) in het projectgebied**	**Werkzaamheid[1]**	**Kans op overtreding Wnb[2]**
Vogels zonder jaarrond beschermd nest Inclusief cat. 5-soorten zonder zwaarwegende ecologische redenen voor bescherming.	a	N	• Er zijn geen vogels met nestindicerend gedrag aangetroffen tijdens het veldbezoek. • Er is een oud nest van een witte kwikstaart aangetroffen, zie Figuur 4. • Categorie 5-soorten met een 'matig ongunstige' staat van instandhouding zoals de spreeuw en huiszwaluw kunnen aanwezig zijn, gezien de aanwezige biotopen. • De volgende biotopen zijn aanwezig: 'bebouwing', 'bomen of bos'. Zie Tabel 3 op de pagina 12 voor de vogelsoorten die verwacht worden. • Duiven, zoals de houtduif, kunnen vrijwel het gehele jaar broeden en daar dient rekening mee gehouden te worden. Zie 4.3.2 voor de te nemen maatregelen.	1	Artikel 3.1 lid 1, 2 en 4 en/of Artikel 1.11
Gewone dwergvleermuis, ruige dwergvleermuis, laatvlieger, gewone grootoorvleermuis, baardvleermuis	m	z, p, w	**Verblijfplaatsen**: er worden werkzaamheden aan gebouwen verricht (ombouwen van schuur naar woning). De schuur heeft op enkele plaatsen een dubbele wand. Hierachter is in het verleden reeds een vleermuis aangetroffen (mondeling medegedeeld M.Ruijgrok). Daarnaast is het niet uitgesloten dat andere kieren en spleten (bijvoorbeeld achter de spanten en gordingen) gebruikt kunnen worden door vleermuizen. Er zijn geen uitwerpselen of andere sporen gevonden van vleermuizen. Daarnaast is het dak op sommige plaatsen lek en is het dakbeschot in slechte staat. Stabiele omstandigheden die benodigd zijn voor kraamverblijven ontbreken, waardoor dit type verblijven kan worden uitgesloten. Indien de werkzaamheden de spanten, gordingen of de houten platen aan de binnenzijde aantasten is er een effect mogelijk. **Essentiële vliegroute**: er worden geen lijnvormige houtige elementen gekapt, watergangen gedempt of geblokkeerd (fysiek of door lichteffecten). Effecten op een essentiële vliegroute worden daarom niet verwacht. **Essentieel foerageergebied**: er wordt geen groot oppervlak aan houtige beplanting of moeras verwijderd óf een groot oppervlak aan water gedempt. Effecten op essentieel foerageergebied worden daarom niet verwacht. **Massawinterverblijven** kunnen aanwezig zijn in gebouwen met meerdere etages (maar zijn hier niet toe beperkt). Dit biotoop is niet aanwezig.	1	Artikel 3.5 lid 1, 2 en 4 HR-soorten
Huismus	m, vm	N	De schuur biedt geschikte nestplaatsen voor de huismus. Hoewel de dakpannen nauwsluitend zijn, is het dak in erg slechte staat, waardoor de ruimte onder het dak toch bereikbaar kan zijn voor huismussen. Daarnaast is de binnenzijde ook bereikbaar via de gaten in het dak en kunnen huismussen ook in nissen en holtes in de schuur broeden. Er worden geen (houtige) elementen verwijderd die onderdeel uit kunnen maken van de functionele leefomgeving, zoals struweel/hagen (schuilplaats), watertjes (drinkfunctie) of zandige stukjes (zandbad). Daarnaast zijn er waarnemingen van huismussen rond de projectlocatie binnen 1000 meter, waardoor vestiging op korte termijn (binnen de houdbaarheid van deze quickscan) niet uitgesloten kan worden.	1	Artikel 3.1 lid 1, 2 en 4 en Vogel met een jaarrond beschermd nest
Oeverzwaluw	vm	N	Geen geschikt nestbiotoop aanwezig, namelijk een kale zandige of lemige steilwand met insecten in de omgeving. Er is wel kans op vestiging indien er tijdens de werkzaamheden steilwanden ontstaan in de periode april t/m juni in de vorm van zanddepots en afgravingen.	1	Artikel 3.1 lid 1,2 en 4
Kerkuil, steenuil	vm	N	Er is een geschikte nestplaats aanwezig voor de kerkuil en steenuil, namelijk een open schuur. Echter, er zijn geen sporen, zoals veren of braakballen aangetroffen. Het gebruik van de schuur als nestplaats of vaste rustplaats is daarom uitgesloten. Uit de NDFF blijken beide soorten wel in de omgeving voor te komen en ook heeft de opdrachtgever aangegeven wel eens een uil gezien te hebben in het proejctgebied. Vestiging van deze soort is daarom niet uitgesloten in de nabije toekomst (binnen de looptijd van drie jaar voor deze quickscan).	1	Artikel 3.1 lid 1,2 en 4

[1] Zoals omschreven in paragraaf 2.2.

[2] De beschermingsregimes zijn toegelicht in Bijlage 1.

*vogels zonder jaarrond beschermd nest

Figuur 4: **kaart met het projectgebied, biotopen waar diersoorten in verwacht worden en relevante waarnemingen.** Alleen biotopen waar beschermde soorten aanwezig kunnen zijn, zijn weergegeven in deze figuur. In Tabel 3 wordt per biotoop beschreven welke broedvogels er kunnen voorkomen. Dit is echter slechts een indicatie, er kunnen altijd nog andere vogels aanwezig zijn in dit biotoop. Oeverzwaluw, kerkuil en steenuil zijn hier niet in opgenomen, die op dit moment niet voorkomen in het projectgebied. De laatste twee kunnen zich vestigen in de schuur (roze ingetekend in Figuur 4. Oeverzwaluw kan zich vestigen indien er zandige steilwanden (zoals bij een gronddepot) ontstaan.

Tabel 3: Beschrijving van de biotopen en te verwachten vogels zonder jaarrond beschermd nest

Aanwezige biotopen	**Beschrijving biotoop**	**Vogels zonder jaarrond beschermd nest die te verwachten zijn (indicatief, het betreft geen volledige lijst):**
Bomen of bos (niet lijnvormig)	boom, boomgroep of houtig vlakelement	tjiftjaf, pimpelmees, houtduif, winterkoning, roodborst, zwartkop
Bebouwing	(voormalige) boerderijschuur	spreeuw, holenduif, kauw, zwarte roodstaart, merel, huismus

3.3 Zorgplicht

In de Wet natuurbescherming is een zorgplicht opgenomen (zie Bijlage 1). Uit de zorgplicht volgt dat nadelige gevolgen voor flora of fauna voorkomen worden of dat noodzakelijke maatregelen getroffen worden. In het projectgebied kunnen verschillende diersoorten aanwezig zijn welke relevant zijn om rekening mee te houden tijdens de voorgenomen ontwikkeling. In de bosschages kunnen aardmuis, bosmuis, dwergmuis, dwergspitsmuis, egel, huisspitsmuis, rosse woelmuis, tweekleurige bosspitsmuis, gewone pad, kleine watersalamander en bruine kikker aanwezig zijn. In het grasland kunnen woelrat, haas, veldmuis en dwergmuis voorkomen. De schuur kan daarnaast gebruikt worden als overwinterplaats voor dagvlindersoorten zoals de atalanta en de dagpauwoog. Zie het kader hieronder hoe met de betreffende zorgplichtsoorten omgegaan kan worden.

De volgende plantensoorten zijn in het projectgebied aangetroffen: gewone braam, grote brandnetel, korenbloem, engels raaigras, appel, pruim. Voor deze algemene en/of aangeplante planten zijn geen maatregelen benodigd. Er zijn geen planten van de Rode Lijst aangetroffen.

Strategie zorgplicht:

Om invulling te geven aan de zorgplicht wordt de volgende strategie gevolgd:

1. In eerste instantie worden alle vaste rust- of verblijfplaatsen waar mogelijk gespaard of worden de werkzaamheden verricht buiten de verstoringsafstand van de betreffende soorten.

2. Indien dit niet mogelijk is, vinden de werkzaamheden plaats buiten de kwetsbare perioden voor de betreffende soorten. De voortplantingsperiode en de winterrust zijn voorbeelden.

In **paragraaf 4.5.2** worden specifieke maatregelen genoemd die nadelige gevolgen op dieren en/of planten in het projectgebied kunnen voorkomen of beperken.

Toelichting op de afbeelding

Impressie projectgebied: noordelijke gevel.

4. CONCLUSIE & AANBEVELINGEN

4.1 Inleiding op de conclusie

Dit hoofdstuk bestaat uit twee belangrijke onderdelen, namelijk de conclusie (4.2) en de aanbevelingen (4.3). Indien de conclusie aangeeft dat er een effect kan plaatsvinden op beschermde soorten, dan zijn er twee mogelijkheden om de voorgenomen ontwikkeling door te laten gaan, namelijk:

1. Er worden maatregelen getroffen die het negatieve effect opheffen;
2. Er is een ontheffing of vergunning verleend voor de overtreding*.

Indien een overtreding niet voorkomen kan worden door maatregelen te treffen, zal nader onderzoek worden geadviseerd om overtreding te voorkomen óf om daarmee ontheffing aan te kunnen vragen. Zowel de aanbevelingen als de maatregelen hebben een verplicht karakter.

**Een ontheffing kan normaliter enkel verkregen worden indien er vervolgonderzoek heeft plaatsgevonden volgens de geldende onderzoeksprotocollen. Of, indien er geen protocol beschikbaar is, na afstemming met het bevoegd gezag.*

4.2 Conclusie

De conclusie geeft antwoord op de centrale vraag:

Zijn de voorgenomen werkzaamheden in strijd met de soort- of gebiedsbescherming uit de Wet natuurbescherming (Wnb) of provinciaal beleid? En welke vervolgstappen dienen genomen te worden voor met de uitvoering gestart kan worden?

Effecten op vogels zonder jaarrond beschermd nest, oeverzwaluw, kerkuil en steenuil kunnen niet worden uitgesloten, maar kunnen mogelijk door maatregelen worden voorkomen (zie par. 4.3). Effecten op vleermuizen en de huismus dienen nader onderzocht te worden (zie par. 4.4). Vestiging van oeverzwaluw, kerkuil en steenuil is mogelijk in de nabije toekomst. Bij werkzaamheid 1 (zie paragraaf 2.2) kan overtreding plaatsvinden. Effecten op andere beschermde soorten worden niet verwacht. Effecten van stikstofdepositie kunnen niet uitgesloten worden. Effecten op andere beschermde gebieden zijn uitgesloten.

Algemene opmerking:

In 4.2 is de conclusie weergegeven. Voor de volledigheid én om een verkeerde interpretatie te voorkomen, dient het gehele rapport gelezen te worden. Zo geeft hoofdstuk 1 belangrijke informatie over de opzet en afbakening van het onderzoek. In hoofdstuk 2 wordt informatie gegeven over de begrenzing van het projectgebied en welke werkzaamheden getoetst zijn. Hoofdstuk 3 geeft nadere informatie over de aanwezigheid van soorten en gebieden. Ook de bijlagen zijn onlosmakelijk met de inhoud verbonden, met name Bijlage 8.

4.3 Aanbevelingen

Als door het nemen van een maatregel een wetsovertreding **niet** kan worden voorkomen, wordt nader onderzoek geadviseerd, zie paragraaf 4.4. Indien met een maatregel een bepaalde wetsovertreding **wel** geheel kan voorkomen, is deze opgenomen in paragraaf 4.5.

4.4 Nader onderzoek is nodig voor de volgende soorten en gebieden

Voor iedere soort waarvoor de Wet Natuurbescherming en/of het natuurbeleid van de provincie (mogelijk) wordt overtreden, wordt hieronder de vervolgstap beschreven.

- Vleermuizen: zie Tabel 2 voor de soorten en functies. Dit onderzoek dient globaal plaats te vinden tussen half mei en half oktober volgens het vleermuisprotocol 2017. Er zijn onder andere veldbezoeken in het voorjaar (mei) en in het najaar (september) benodigd.
- Huismus: nesten. Dit onderzoek dient bij voorkeur plaats te vinden door het uitvoeren van minimaal twee veldbezoeken in de periode april t/m 20 juni. Een andere periode is ook mogelijk, maar dan kan er een grotere onderzoeksinspanning benodigd zijn (Bij12, 2017).
- Vogels zonder jaarrond beschermd nest: Voorkom negatieve effecten door buiten de broedperiode te werken (zie paragraaf 4.5.1). Indien dit niet mogelijk is, is er een broedvogelinspectie benodigd.
- Er is een aeriuscalculatie benodigd om te bepalen of er depositie-effecten optreden.

4.5 Maatregelen

Hieronder volgen de te nemen maatregelen om overtreding van wetsartikelen te voorkomen tijdens de uitvoering van de werkzaamheden. De maatregelen zijn opgedeeld in:

- *4.5.1 Maatregelen beschermde soorten (artikelen 3.1, 3.5 en 3.10)*
- *4.5.2 Zorgplichtmaatregelen (artikel 1.11).*

4.5.1 Maatregelen voor beschermde soorten

Verricht geen werkzaamheden voordat de nadere onderzoeken zijn afgerond, maatregelen zijn genomen en/of (indien aan de orde) een ontheffing of vergunning is verkregen. Of treed voorafgaand aan de werkzaamheden in overleg met een deskundig ecoloog over welke werkzaamheden wél mogelijk zijn. Afwijkingen dienen altijd schriftelijk vastgelegd te worden om aantoonbaar volgens de wet te werken (omgekeerde bewijslast). Zie ook paragraaf 4.7.

Broedvogels zonder jaarrond beschermd nest

Voorkom vernietiging van vogelnesten of een verstoring die van wezenlijke invloed is op de staat van instandhouding van een in Europa inheemse vogelsoort. Het vernietigen van nesten of het verstoren van vogels kan enkel plaatsvinden als er daadwerkelijk broedgevallen aanwezig zijn op of rond de projectlocatie. Een broedvogelinspectie geeft hier meer duidelijkheid over. In Tabellen 3 en 4 zijn de verwachte vogelsoorten benoemd. Nesten van deze soorten mogen niet beschadigd, weggehaald of vernietigd worden. Ook verstoringen die leiden tot het verlaten van het nest zijn verboden. De meeste vogels broeden globaal tussen half maart en half augustus. Echter, alle broedende in Europa inheemse vogelsoorten zijn te allen tijde beschermd. In Tabel 4 is per biotoop een indicatieve broedperiode opgenomen.

Maatregel 1: verricht de werkzaamheden buiten de broedperiode. In Tabel 4 is per biotoop een indicatieve broedperiode opgenomen. Het is ook mogelijk om buiten de broedperiode te starten en door te gaan in het broedseizoen, met als voorwaarde dat er voortdurende activiteit is en de werkzaamheden niet tijdelijk stil komen te liggen. Indien het niet mogelijk is om buiten deze broedperiode te werken, kan maatregel 2 uitkomst bieden.

Maatregel 2: laat voorafgaand aan de werkzaamheden een broedvogelinspectie uitvoeren door een ecoloog. Indien er geen broedende vogels worden vastgesteld, kunnen de werkzaamheden alsnog doorgang vinden. Let op: in de aangegeven broedperioden (Tabel 4) is er veelal wel een grote kans op het aantreffen van broedende vogels. Een gunstige uitkomst van de inspectie is dus vooraf niet te geven.

Tabel 4: indicatieve broedperiode vogels zonder jaarrond beschermd nest per biotoop

Aanwezige biotopen	Voorbeelden van vogels zonder jaarrond beschermd nest die te verwachten zijn:	Indicatieve broedperiode (bron: sovon)
Bomen of bos (niet lijnvormig)	tjiftjaf, pimpelmees, houtduif, winterkoning, roodborst, zwartkop	half februari t/m oktober
Bebouwing	spreeuw, holenduif, kauw, zwarte roodstaart, turkse tortel, scholekster, merel, huismus	half februari t/m oktober

Oeverzwaluw

Maatregel: voorkom vestiging van oeverzwaluw door in de periode april t/m juni steilwanden te voorkomen (in de vorm van zanddepots en afgravingen). Of zorg voor geleidelijke overgangen met een minimale verhouding van 1:3 óf dek de zandhopen af met een stevig zeil.

Kerkuil en steenuil

Op dit moment is het gebruik van de schuur als nest of vaste rustplaats door kerk- of steenuil uitgesloten. Echter, is vestiging van kerkuil of steenuil wel mogelijk. De schuur is van buitenaf toegankelijk voor deze soorten. Daarnaast komen ze in de omgeving voor en is in het verleden al eens een uil waargenomen in het projectgebied. Het volledig dicht maken van de schuur is niet mogelijk, omdat er dan mogelijk beschermde functies voor vleermuizen en de huismus verloren gaan. Deze maatregelen kunt u wel nemen om vestiging van kerk- of steenuil te voorkomen of te verkleinen:

- De kans op vestiging kan worden verkleind door bijvoorbeeld veel aanwezig te zijn in de schuur. Uilen houden niet van onrust rondom de nest- of rustplaats (let er wel op dat het opzettelijk verstoren van kerk- en steenuilen niet is toegestaan).
- Sluit alle deuren en ramen van de schuur. Indien er nog grote openingen over blijven (groot genoeg voor een steen- of kerkuil) kunnen deze worden afgedekt met kippengaas. Let daar wel bij op dat er nog wel kleine openingen overblijven die groot genoeg zijn voor de huismus en voor vleermuizen.
- Laat voorafgaand aan de werkzaamheden een inspectie uitvoeren (bijvoorbeeld in combinatie met de broedvogelinspectie voor vogels zonder jaarrond beschermd nest) om te kijken of er geen vestiging heeft plaatsgevonden. Als er een vermoeden is dat de soort is gevestigd, dient er nader soortgericht onderzoek naar deze soort uitgevoerd te worden.

Witte kwikstaart en zwarte roodstaart

Vogelsoorten zoals de witte kwikstaart en zwarte roodstaart kunnen aanwezig zijn op bouwterreinen en broeden in hopen afval of bouwmateriaal. Als de soort tot broeden komt op het terrein is het nest beschermd en zal hier rekening mee gehouden moeten worden.

Maatregel: voorkom vestiging van deze soorten door in de broedperiode (globaal van half maart t/m eind juli) bouwmateriaal, hopen houtafval of stenen direct te verwijderen uit het projectgebied. Of dek de bouwmaterialen geheel af met een stevig zeil of doek.

4.5.2 Zorgplichtmaatregelen

Hieronder worden per soort(groep) de maatregelen benoemd:

Zoogdieren

In het projectgebied kunnen soorten voorkomen zoals genoemd in par. 3.3. De volgende maatregelen zijn nodig om rekening te houden met deze soorten:

- Zorg dat er voldoende dekking van bosschages aanwezig blijft voor de egel en diverse muizensoorten.
- Ondanks zorgvuldig handelen is verstoring van vooral fauna niet altijd te vermijden. Indien er verstoring plaatsvindt, dient er een goede vluchtroute beschikbaar te zijn. Dit geldt in het bijzonder voor vogels en grondgebonden zoogdieren (zoals muizen, egels) om verkeersslachtoffers te voorkomen. Werk vanaf één zijde en bij voorkeur van een drukke locatie, zoals een woonwijk naar een rustige locatie, zoals het buitengebied. Werk ook op een aangepast tempo, zodat dieren kunnen vluchten.

Indien deze maatregelen niet mogelijk zijn, dient een nadere effectbeoordeling plaats te vinden.

Amfibieën

In het projectgebied kunnen soorten voorkomen zoals genoemd in par. 3.3. De volgende maatregelen zijn nodig om rekening te houden met deze soorten:

- Verplaats individuen die aanwezig zijn binnen het werkterrein naar een vergelijkbare, veilige plek buiten de invloedssfeer van de werkzaamheden.

4.6 Wat betekent de conclusie nu voor uw project en welke stappen moet u nemen om te voorkomen dat de Wet Natuurbescherming wordt overtreden?

Er is vervolgonderzoek (4.4) geadviseerd en er zijn maatregelen (4.5) opgenomen. Dit betekent dat nog niet gestart kan worden met de werkzaamheden tot het vervolgonderzoek is afgerond en de maatregelen zijn gerealiseerd. Anders zal mogelijk overtreding van de Wet natuurbescherming plaatsvinden.

Concreet adviseren wij de volgende stappen te nemen:

>1. Beoordeel of alle maatregelen in 4.5.1 en 4.5.2 genomen kunnen worden. Zo ja, dan zijn er voor deze soort(groep)en geen vervolgacties benodigd. Zo nee, overleg dan met een adviseur en zie stap 2. De maatregelen benoemd in paragraaf 4.5.2 dienen zoveel mogelijk te worden genomen als redelijkerwijs te verwachten is. Deze maatregelen zijn er vooral om te zorgen dat er zorgvuldig wordt gewerkt en dat er niet met opzet soorten gedood of verstoord worden als dat niet nodig is.

>2. Vraag zo spoedig mogelijk een offerte aan voor het vervolgonderzoek genoemd in 4.4. Zonder de resultaten uit dit vervolgonderzoek kunt u geen omgevingsvergunning verkrijgen.

Let op: de capaciteit voor vleermuisonderzoek is landelijk zeer beperkt door het gebrek aan deskundige onderzoekers en de vele onderzoeken. Wij adviseren om niet te wachten met het aanvragen van een offerte, maar dit direct in gang te zetten.

>3. Indien er tijdsdruk is van een planningsdeadline die gehaald dient te worden, kan beoordeeld worden of het mogelijk is om te starten met voorbereidende werkzaamheden. Als dit gewenst is, dient contact opgenomen te worden met een adviseur (zie colofon). Deze vervolgvraag maakt geen onderdeel uit van deze quickscan.

>4. Indien uit het totale vervolgonderzoek blijkt dat er **geen** beschermde functies van beschermde soorten aanwezig zijn, kunnen de werkzaamheden zonder verdere beperking doorgang vinden. Wel dient altijd de zorgplicht in acht genomen te worden (zie 4.5.2) voor zover aan de orde. Indien er wel beschermde functies aangetroffen en effecten niet te voorkomen zijn, zal een ontheffing of vergunning aangevraagd moeten worden om de ontwikkeling doorgang te laten vinden.

4.7 Wat te doen bij een wijziging van de ontwikkeling of bij het afwijken van het advies?

De adviezen in deze ecologische quickscan zijn opgesteld om te werken volgens de geldende natuurwetgeving. Wij zijn hierbij uitgegaan van de geplande ontwikkeling zoals aangeleverd door de opdrachtgever of tussenpersoon. Indien de geplande ontwikkeling wijzigt, bijvoorbeeld doordat het projectgebied groter wordt of de werkzaamheden veranderen, dan is de kans aanwezig dat ook het voorliggende advies wijzigt. Neem in dat geval contact op met een adviseur (zie colofon) om te onderzoeken of er passende maatregelen zijn waarbij conform de geldende natuurwetgeving kan worden gewerkt. Ook kan het zijn dat wij maatregelen of vervolgstappen adviseren die niet goed in te passen zijn in de planning of uitvoering. Afwijken van het plan of advies is sommige gevallen mogelijk, maar altijd onder begeleiding van een deskundig ecoloog. Het is mogelijk dat in een vervolgtraject beschermde planten uitgestoken moeten worden of beschermde dieren gevangen moeten worden. Hiervoor is een ontheffing benodigd. Dit dient daarom altijd onder begeleiding plaats te vinden van een deskundig ecoloog met kennis van de betreffende soorten.

Indien er beschermde soorten worden aangetroffen die niet in deze quickscan benoemd zijn, dient direct contact opgenomen te worden met een ecoloog om te bepalen hoe gehandeld dient te worden.

5. BOVENWETTELIJKE MAATREGELEN

Deze ecologische quickscan is opgesteld om aan de wettelijke eisen uit de Wet natuurbescherming te voldoen. In het rapport wordt dus geen rekening gehouden met aanwezige natuurwaarden die niet wettelijk beschermd zijn. Maar ook niet-beschermde natuurwaarden zijn waardevol om te behouden. Daarnaast zijn er vaak ecologische of landschappelijke kansen aanwezig die eenvoudig te realiseren zijn. Wij vinden het belangrijk om ook niet-beschermde natuurwaarden en ecologische kansen te benoemen.

5.1 Aanwezige niet beschermde natuur- en/of landschapswaarden

Binnen het projectgebied zijn de volgende niet-beschermde natuur- en landschapswaarden aangetroffen:

- Fruitbomen hebben een hoge ecologische waarde. De bloeiende bloemen trekken veel insecten aan. De vruchten trekken daarnaast ook vogels en zoogdieren aan en kunnen de vogels nestelen in de bomen.

5.2 Ecologische en/of landschappelijke kansen

Binnen het projectgebied zijn de volgende ecologische en/of landschappelijke kansen of mogelijkheden aanwezig:

- In de omgeving van het projectgebied zijn waarnemingen bekend van vleermuizen. Wij adviseren om in de nieuw te bouwen woning voorzieningen te treffen voor vleermuizen, zoals een toegankelijke (dubbele) spouw. Denk ook aan vleermuisvriendelijke verlichting en biotoopverbeterende maatregelen, zoals aanplant van inheemse struiken en bomen of leg een (grote) poel aan. Op vleermuis.net is meer informatie beschikbaar ter inspiratie.
- Op het gebouw kunnen bloembakken met wilde bloemen geplaatst worden om de bloembezoekende insecten een handje te helpen. Op deze en deze pagina worden bruikbare tips gegeven over welke bloemen hiervoor geschikt zijn.
- Denk aan de huismus en plaats de vogelschroot ter hoogte van de derde dakpan, dit biedt voldoende nestgelegenheid. Ook kunnen nestvoorzieningen geplaatst worden. Via Stichting de witte mus zijn tekeningen beschikbaar om zelf een nestkast te bouwen of plaats een goedwerkend model. Mussenflats (te weinig ruimte) en vogelvides (werken in de praktijk slechts zelden) zijn ongeschikt.
- Kies voor de beplanting voor inheemse bomen en struiken. Deze planten hebben voor insecten, vlinders en vogels een hogere waarde dan uitheemse planten.

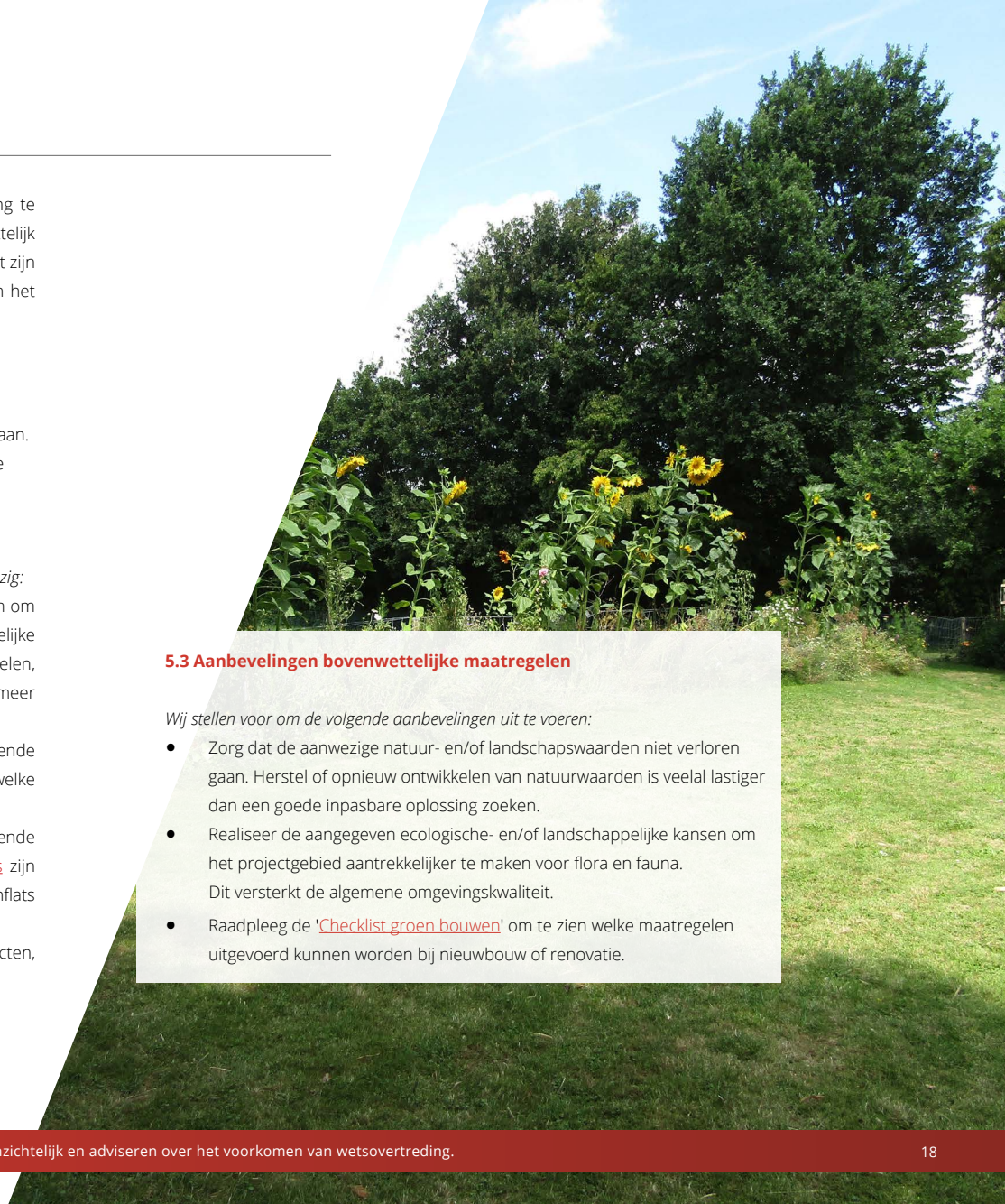

5.3 Aanbevelingen bovenwettelijke maatregelen

Wij stellen voor om de volgende aanbevelingen uit te voeren:

- Zorg dat de aanwezige natuur- en/of landschapswaarden niet verloren gaan. Herstel of opnieuw ontwikkelen van natuurwaarden is veelal lastiger dan een goede inpasbare oplossing zoeken.
- Realiseer de aangegeven ecologische- en/of landschappelijke kansen om het projectgebied aantrekkelijker te maken voor flora en fauna. Dit versterkt de algemene omgevingskwaliteit.
- Raadpleeg de 'Checklist groen bouwen' om te zien welke maatregelen uitgevoerd kunnen worden bij nieuwbouw of renovatie.

BRONVERMELDING

Internetpagina’s, programma's en online documenten

- BIJ12 (2017). Kennisdocumenten soorten natuurbescherming.
- Boomvalk (z.d.). Voortplanting.
- BWLG (2007). Tonghaarmuts.
- Cuppen, J.G.M. & Koese, B (2005). De gestreepte waterroofkever Graphoderus bilineatus in Nederland: een eerste inhaalslag.
- EIS Kenniscentrum Insecten (z.d.). Vermiljoenkever.
- EIS Kenniscentrum Insecten (2018). Beschermde vermiljoenkever duikt op in Gelderland.
- Floron (z.d). Verspreidingsatlas
- Hennekes, S.M., N.A.C. Smits & J.H.J. Schaminée (2010). SynBioSys Nederland versie 2. Alterra, Wageningen UR.
- IvL & RHB (2014-2016). Platte schijfhoren.
- Ministerie van Economische Zaken (2017). Effectenindicator.
- Ministerie van Economische Zaken (z.d.). Wet natuurbescherming.
- Ministerie van Landbouw, Natuur en Voedselkwaliteit (2018). PAS-gebieden.
- NDFF-ecogrid (2017). Uitvoerportaal van de Nationale Databank Flora en Fauna.
- Netwerk Groene Bureaus (2017a). Vleermuisprotocol 2017.
- Provincie Zeeland (2019). Geodataviewer Natuurnetwerk Nederland.
- Ravon (z.d.). Soorteninformatiepagina
- Sovon (z.d.). Sovon.
- Stichting Witte mus (2018). Pagina huismuskasten.
- Vleermuis.net (2018). Pagina soorten.
- Vlinderstichting (z.d.a). Vlinderstichting startpagina.
- Vogelbescherming Nederland (z.d). Vogelgids
- Zoogdiervereniging (z.d.a). Startpagina zoogdiersoorten.

BIJLAGE 1 - WET NATUURBESCHERMING

Wet natuurbescherming (Wnb)

In de Wet natuurbescherming zijn meerdere oude wetten samengevoegd. Relevant zijn de samenvoegingen van de Natuurbeschermingwet 1998 die over beschermde gebieden gaat, de Boswet die over bescherming van houtopstanden gaat en de Flora- en faunawet die over de bescherming van soorten gaat. Al deze regels zijn al dan niet aangepast overgenomen in de Wnb. Wij toetsen een ingreep in een ecologische quickscan aan de Wnb en daardoor aan wat eerst drie wetten waren. Hiernaast is weergegeven waar wij aan toetsen.

Soortbescherming

De Wet natuurbescherming kent drie beschermingsregimes waarin de voorschriften van de Vogelrichtlijn, Habitatrichtlijn en twee verdragen (Bern en Bonn) zijn geïmplementeerd. Aanvullende voorschriften zijn gesteld voor de dier- en plantensoorten die niet onder die specifieke voorschriften vallen, maar wel bescherming behoeven, dat zijn de *andere soorten*. In de Wet natuurbescherming zijn de beschermingsregimes in drie aparte paragrafen neergelegd. Per beschermingsregime is bepaald welke verboden er gelden en onder welke voorwaarden ontheffing of vrijstelling kan worden verleend door het bevoegd gezag. In de tabel hiernaast is weergegeven op welke beschermingsregimes welke verboden van toepassing zijn.
Elke provincie heeft de mogelijkheid soorten die onder de andere soorten vallen vrij te stellen. **De vrijgestelde soorten zijn in Bijlage 3 weergegeven.**

Omgevingswet

Het kabinet heeft besloten dat de natuurbeschermingsregels overgaan in het stelsel van de Omgevingswet. De Aanvullingswet natuur voorziet in deze wijzigingen van de Omgevingswet, zodat die wet straks over de nodige bevoegdheden en instrumenten beschikt om regels te stellen en maatregelen te treffen voor de bescherming van de natuur. Vermoedelijk zal de wet in 2021 in werking treden.

Verbodsartikel	Lid	Toelichting
3.1 Vogelrichtlijn	Lid 1	Het is verboden opzettelijk van nature in Nederland in het wild levende vogels van soorten als bedoeld in artikel 1 van de Vogelrichtlijn te doden of te vangen.
	Lid 2	Het is verboden opzettelijk nesten, rustplaatsen en eieren van vogels als bedoeld in het eerste lid te vernielen of te beschadigen, of nesten van vogels weg te nemen.
	Lid 3	Het is verboden eieren van vogels als bedoeld in het eerste lid te rapen en deze onder zich te hebben.
	Lid 4	Het is verboden vogels als bedoeld in het eerste lid opzettelijk te storen.
	Lid 5	Het verbod, bedoeld in het vierde lid, is niet van toepassing indien de storing niet van wezenlijke invloed is op de staat van instandhouding van de desbetreffende vogelsoort.
3.5 Habitatrichtlijn	Lid 1	Het is verboden in het wild levende dieren van soorten, genoemd in bijlage IV, onderdeel a, bij de Habitatrichtlijn, bijlage II bij het Verdrag van Bern of bijlage I bij het Verdrag van Bonn, in hun natuurlijk verspreidingsgebied opzettelijk te doden of te vangen.
	Lid 2	Het is verboden dieren als bedoeld in het eerste lid opzettelijk te verstoren.
	Lid 3	Het is verboden eieren van dieren als bedoeld in het eerste lid in de natuur opzettelijk te vernielen of te rapen.
	Lid 4	Het is verboden de voortplantingsplaatsen of rustplaatsen van dieren als bedoeld in het eerste lid te beschadigen of te vernielen.
	Lid 5	Het is verboden planten van soorten, genoemd in bijlage IV, onderdeel b, bij de Habitatrichtlijn of bijlage I bij het Verdrag van Bern, in hun natuurlijke verspreidingsgebied opzettelijk te plukken en te verzamelen, af te snijden, te ontwortelen of te vernielen.
Artikel 3.10 andere soorten	Lid 1	Onverminderd artikel 3.5, eerste, vierde en vijfde lid, is het verboden: in het wild levende zoogdieren, amfibieën, reptielen, vissen, dagvlinders, libellen en kevers van de soorten, genoemd in de bijlage, onderdeel A, bij deze wet: a: opzettelijk te doden of te vangen; b: de vaste voortplantingsplaatsen of rustplaatsen van dieren als bedoeld in onderdeel a opzettelijk te beschadigen of te vernielen, c: vaatplanten van de soorten, genoemd in de bijlage, onderdeel B, bij deze wet, in hun natuurlijke verspreidingsgebied opzettelijk te plukken en te verzamelen, af te snijden, te ontwortelen of te vernielen.

Beschermde nesten

*Het verbod van het vernietigen of wegnemen van nesten geldt alleen tijdens het broedseizoen van de soorten die elk jaar een nieuw nest maken. De soorten die jaarlijks terug komen op het zelfde nest zijn jaarrond beschermd. Specifiek gaat dit om vogels van categorie 1t/m 4 en de nesten van soorten in categorie 5 als er onvoldoende alternatieven zijn.

- Nesten die, behalve gedurende het broedseizoen als nest, buiten het broedseizoen in gebruik zijn als vaste rust- en verblijfplaats.
- Nesten van koloniebroeders die elk broedseizoen op dezelfde plaats broeden en die daarin zeer honkvast zijn of afhankelijk van bebouwing of biotoop. De (fysieke) voorwaarden voor de nestplaats zijn vaak zeer specifiek en limitatief beschikbaar.
- Nesten van vogels, zijnde geen koloniebroeders, die elk broedseizoen op dezelfde plaats broeden en die daarin zeer honkvast zijn of afhankelijk van bebouwing. De (fysieke) voorwaarden voor de nestplaats zijn vaak zeer specifiek en limitatief beschikbaar.
- Vogels die jaar in jaar uit gebruik maken van hetzelfde nest en die zelf niet of nauwelijks in staat zijn een nest te bouwen.
- Nesten van vogels die weliswaar vaak terugkeren naar de plaats waar zij het jaar daarvoor hebben gebroed of de directe omgeving daarvan, maar die wel over voldoende flexibiliteit beschikken om, als de broedplaats verloren is gegaan, zich elders te vestigen.

De soorten die beschermd zijn staan in Bijlage 2 weergegeven, hierbij wordt ook aangegeven welke vogels onder de categorieën vallen.

Zorgplicht

In de Wet natuurbescherming is een zorgplicht opgenomen:

Artikel 1.11, lid 1: Een ieder neemt voldoende zorg in acht voor Natura 2000-gebieden, bijzondere nationale natuurgebieden en voor in het wild levende dieren en planten en hun directe leefomgeving.

Artikel 1.11, lid 2: De zorg, bedoeld in het eerste lid, houdt in elk geval in dat een ieder die weet of redelijkerwijs kan vermoeden dat door zijn handelen of nalaten nadelige gevolgen kunnen worden veroorzaakt voor een Natura 2000-gebied, een bijzonder nationaal natuurgebied of voor in het wild levende dieren en planten:

a. dergelijke handelingen achterwege laat, dan wel,

b. indien dat achterwege laten redelijkerwijs niet kan worden gevergd, de noodzakelijke maatregelen treft om die gevolgen te voorkomen, of

c. voor zover die gevolgen niet kunnen worden voorkomen, deze zoveel mogelijk beperkt of ongedaan maakt.

Beschermde gebieden

In Europa is een netwerk van beschermde gebieden opgezet. Dit zijn de zogenoemde Natura 2000-gebieden. Deze gebieden zijn in de Wnb zwaar beschermd. Volgens de Wnb is het volgens artikel 2.7 lid 2 verboden zonder vergunning projecten te realiseren of andere handelingen te verrichten die gelet op de instandhoudingsdoelstellingen voor een Natura 2000-gebied de kwaliteit van de natuurlijke habitats of de habitats van soorten in dat gebied kunnen verslechteren of een significant verstorend effect kunnen hebben op de soorten waarvoor dat gebied is aangewezen.

Dit geld ook voor projecten die fysiek buiten het Natura 2000-gebied gelegen zijn maar wel een effect kunnen hebben op het gebied (externe werking).

Natuurnetwerk Nederland (NNN)

Het Natuurnetwerk Nederland is het Nederlands netwerk van bestaande en nieuw aan te leggen natuurgebieden. In de wet heet dit de Ecologische Hoofdstructuur (EHS). Het netwerk moet natuurgebieden beter verbinden met elkaar en met het omringende agrarisch gebied.

In het Natuurnetwerk Nederland liggen:

- bestaande natuurgebieden, waaronder de 20 Nationale Parken;
- gebieden waar nieuwe natuur aangelegd wordt;
- landbouwgebieden, beheerd volgens agrarisch natuurbeheer;
- ruim 6 miljoen hectare grote wateren: meren, rivieren, de kustzone van de Noordzee en de Waddenzee;
- alle Natura 2000-gebieden.

Vanaf 2014 zijn de provincies verantwoordelijk voor het Natuurnetwerk Nederland. De ligging en bescherming van de NNN is vastgelegd in de provinciale Structuurvisie, welke door de gemeentes wordt uitgewerkt in bestemmingsplannen, conform de Wet Ruimtelijke Ordening.

Natuurwaarden buiten het Natuurnetwerk Nederland

Ook buiten het NNN zijn grote natuurwaarden aanwezig. Behoud, herstel en verdere ontwikkeling van deze natuurwaarden dragen substantieel bij aan de biodiversiteit. Wij beoordelen ook eventuele effecten op beschermde beleidsgebieden.

Zuid-Holland: strategische reservering natuur en belangrijke weidevogelgebieden

Het realiseren van een natuurmantel in de vorm van een groenblauwe dooradering rondom de natuurkernen in het NNN. Deze mantel wordt de 'Strategische reservering natuur' genoemd. Het in stand houden van de belangrijke leefgebieden voor weidevogels in blijvend agrarisch gebied door agrarisch natuurbeheer. Weidevogelgebieden worden gerekend tot categorie 2 in het handelingskader ruimtelijke kwaliteit. Deze gebieden worden 'Belangrijke weidevogelgebieden' genoemd.

Beschermde houtopstanden

In de Wnb is het conform artikel 4.2 verboden houtopstanden te kappen buiten de bebouwde kom houtopstanden grenzen zonder hier vooraf een melding van te maken aan het bevoegd gezag.

Deze regel geldt niet voor:

a. houtopstanden binnen de bij besluit van de gemeenteraad vastgestelde grenzen van de bebouwde kom;
b. houtopstanden op erven of in tuinen;
c. fruitbomen en windschermen om boomgaarden;
d. naaldbomen, kennelijk bedoeld om te dienen als kerstbomen, indien niet ouder dan twintig jaar;
e. kweekgoed;
f. uit populieren of wilgen bestaande:
1°. wegbeplantingen;
2°. beplantingen langs waterwegen, en12
3°. eenrijige beplantingen langs landbouwgronden;
g. het dunnen van een houtopstand;
h. uit populieren, wilgen, essen of elzen bestaande beplantingen die kennelijk zijn bedoeld voor de productie van houtige biomassa, indien zij:
1°. ten minste eens per tien jaar worden geoogst;
2°. bestaan uit minstens tienduizend stoven per hectare per beplantingseenheid, zijnde een aaneengesloten beplanting die niet wordt doorsneden door onbeplante stroken breder dan twee meter, en
3°. zijn aangelegd na 1 januari 2013.

BIJLAGE 2 - BESCHERMDE SOORTEN

Tabellen Wet Natuurbescherming

Aan de indeling van de regels van de Wnb (bijlage 1) zitten verschillende soortenlijsten gekoppeld, namelijk 3.1. vogelrichtlijnsoorten, 3.5 habitatrichtlijnsoorten en 3.10 andere soorten.

Artikel 3.1 Vogelrichtlijnsoorten.

Dit zijn alle van nature in Nederland in het wild levende vogels van soorten in artikel 1 van de Vogelrichtlijn. Deze worden hieronder niet allemaal specifiek benoemd. Hieronder wordt alleen ingegaan op de uitzonderingen en dat zijn de vogelsoorten met jaarrond beschermde nesten van de categorieën 1 t/m 4 en bij uitzondering categorie 5-vogels.

Legenda tabel

Categorie 1: Jaarrond gebruikte nesten (steenuil)
Categorie 2: Zeer honkvaste koloniebroeders of afhankelijk bebouwing
Categorie 3: Zeer honkvaste broeders of afhankelijk bebouwing (geen kolonie)
Categorie 4: Vogels die ieder jaar terugkeren naar specifiek nest
Categorie 5: Honkvaste broeders, maar voldoende flexibel. Enkel beschermd bij zwaarwegende ecologische redenen, zoals een zeer ongunstige Svl (zie tekst onder kader).

*Svl: Staat van Instandhouding

De Svl is bepaald op basis van (a) de ontwikkeling in de populatie, (b) ontwikkeling in verspreiding, (c) ontwikkeling in kwaliteit van het leefgebied, en (d) toekomstperspectief.
De meest sombere score bij een van de vier elementen (verspreiding, populatie, leefgebied, toekomstperspectief) bepaalt de indicatieve Svl. Indien twee of meer keer 'onbekend' is aangegeven, gecombineerd met 'groen' (gunstig), dan is de Svl 'onbekend'.

Nederlandse naam	Categorie	Svl* (als broedvogel)
Steenuil	1	matig ongunstig
Gierzwaluw	2	gunstig
Huismus	2	matig ongunstig
Roek	2	matig ongunstig
Grote gele kwikstaart	3	gunstig
Kerkuil	3	gunstig
Oehoe	3	gunstig
Ooievaar	3	gunstig
Slechtvalk	3	gunstig
Boomvalk	4	matig ongunstig
Buizerd	4	gunstig
Havik	4	gunstig
Ransuil	4	**zeer ongunstig**
Sperwer	4	gunstig
Wespendief	4	gunstig
Zwarte wouw	4	onbekend, vermoedelijk gunstig
Blauwe reiger	5	matig ongunstig
Boerenzwaluw	5	gunstig
Bonte vliegenvanger	5	gunstig
Boomklever	5	gunstig
Boomkruiper	5	gunstig
Bosuil	5	gunstig
Brilduiker	5	**zeer ongunstig**
Draaihals	5	**zeer ongunstig**
Eidereend	5	**zeer ongunstig**
Ekster	5	**zeer ongunstig (in het buitengebied)**

Nederlandse naam	Categorie	Svl (als broedvogel)
Gekraagde roodstaart	5	matig ongunstig
Glanskop	5	matig ongunstig
Grauwe vliegenvanger	5	matig ongunstig
Groene specht	5	gunstig
Grote bonte specht	5	gunstig
Hop	5	onbekend, vermoedelijk ongunstig
Huiszwaluw	5	matig ongunstig
IJsvogel	5	gunstig
Kleine bonte specht	5	gunstig
Kleine vliegenvanger	5	onbekend, vermoedelijk geen broedvogel
Koolmees	5	gunstig
Kortsnavelboomkruiper	5	gunstig
Oeverzwaluw	5	gunstig
Pimpelmees	5	gunstig
Raaf	5	gunstig
Ruigpootuil	5	onbekend, vermoedelijk geen vaste broedvogel
Spreeuw	5	matig ongunstig
Tapuit	5	**zeer ongunstig**
Torenvalk	5	matig ongunstig
Zeearend	5	gunstig
Zwarte kraai	5	gunstig
Zwarte mees	5	matig ongunstig
Zwarte roodstaart	5	gunstig
Zwarte specht	5	matig ongunstig

Vetgedrukte soorten (uit cat. 5) hebben een zeer ongunstige staat van instandhouding en hebben daarom een zwaarwegende ecologische reden om als jaarrond beschermd aangemerkt te worden.

BIJLAGE 2 - BESCHERMDE SOORTEN (VERVOLG)

Limburg: vogels met een jaarrond beschermd nest

Vogels met jaarrond beschermde nesten conform provinciale beleidsregels passieve soortenbescherming provincie Limburg.

Legenda tabel

Categorie 1: Jaarrond gebruikte nesten

Categorie 2: Zeer plaatstrouwe broedvogel of afhankelijk van bebouwing

Categorie 3: Zeer plaatstrouwe broedvogel die ieder jaar terugkeert naar een specifiek nest

Categorie 4: Vogel dat jaarlijks terugkeert naar specifiek nest, maar voldoende flexibel om elders nieuw nest te bouwen. Echter, dusdanig kwetsbaar dat functionaliteit van het leefgebied niet in het geding mag komen.

***SvI: Staat van Instandhouding**

De SvI is bepaald op basis van (a) de ontwikkeling in de populatie, (b) ontwikkeling in verspreiding, (c) ontwikkeling in kwaliteit van het leefgebied, en (d) toekomstperspectief.

De meest sombere score bij een van de vier elementen (verspreiding, populatie, leefgebied, toekomstperspectief) bepaalt de indicatieve SvI. Indien twee of meer keer 'onbekend' is aangegeven, gecombineerd met 'groen' (gunstig), dan is de SvI 'onbekend'.

Nederlandse naam	Categorie	SvI
Boerenzwaluw	2	gunstig
Boomvalk	3	matig ongunstig
Bosuil	2	gunstig
Gierzwaluw	2	gunstig
Grote gele kwikstaart	2	gunstig
Havik	3	gunstig
Huismus	2	matig ongunstig
Huiszwaluw	2	matig ongunstig
Kerkuil	1	gunstig
Oehoe	1	gunstig
Ooievaar	2	gunstig
Raaf	3	gunstig
Ransuil	3	zeer ongunstig
Rode wouw	3	matig ongunstig
Roek	1	matig ongunstig
Slechtvalk	2	gunstig
Steenuil	1	matig ongunstig
Torenvalk	3	matig ongunstig
Wespendief	3	gunstig
Zwarte wouw	3	onbekend, vermoedelijk gunstig

Nederlandse naam	Categorie	SvI
Bijeneter	4	onbekend, vermoedelijk gunstig
Blauwe reiger	4	matig ongunstig
Buizerd	4	gunstig
Draaihals	4	zeer ongunstig
Grauwe klauwier	4	gunstig
Grutto	4	matig ongunstig
IJsvogel	4	gunstig
Kramsvogel	4	zeer ongunstig
Kwartelkoning	4	zeer ongunstig
Oeverzwaluw	4	gunstig
Paapje	4	zeer ongunstig
Ringmus	4	zeer ongunstig
Roerdomp	4	zeer ongunstig
Sperwer	4	gunstig
Spotvogel	4	matig ongunstig
Visdief	4	zeer ongunstig
Wulp	4	matig ongunstig
Zomertortel	4	zeer ongunstig
Zwarte specht	4	matig ongunstig

Vetgedrukte soorten zijn specifiek in Limburg beschermd.

BIJLAGE 2 - BESCHERMDE SOORTEN (VERVOLG)

Artikel 3.5 Habitatrichtlijnsoorten:

Onder artikel 3.5 vallen naast habitatrichtlijnsoorten ook soorten uit Bern I, Bern II en Bon I. Vogels vallen echter niet* onder artikel 3.5.

** In de officiële wettekst, gepubliceerd in het Staatsblad op 19 januari 2016, is in artikel 3.5 verwezen naar de Conventie van Bern, Bijlage I en II en de Conventie van Bonn, Bijlage I. Met betrekking tot de in Bijlage II Conventie van Bern en Bijlage I Conventie van Bonn genoemde vogelsoorten, geldt volgens de wettekst artikel 3.5 ook de verbodsbepalingen en het beschermingsregime van de Habitatrichtlijn. De MvT van de wet gaf juist aan dat de Vogelrichtijn de rechtsbasis vormt en dat de bescherming van vogels is geregeld in de Vogelrichtlijn, dat is uitgewerkt in art. 3.1. Er is lang verwarring geweest bij de verschillende bevoegde gezagen of de vogels genoemd in Bijlage II van de Conventie van Bern en Bijlage I Conventie van Bonn conform art. 3.5 waren beschermd of niet. Onlangs, op 1 juli 2018, is echter een verzamelwet inwerking getreden waarin is aangegeven dat art. 3.5 niet van toepassing is op soorten, bedoeld in artikel 1 van de Vogelrichtlijn.*

Soort	Soort	Soort	Soort	Soort
Apollovlinder	Gestreepte dolfijn	Heikikker	Noordse vinvis	Tijmblauwtje
Bataafse stroommossel	Gestreepte waterroofkever	Heldenbok	Noordse vleermuis	Tuimelaar
Bechsteins vleermuis	Gevlekte witsnuitlibel	Hille	Noordse winterjuffer	Tweekleurige vleermuis
Bever	Gewone baardvleermuis	Houting	Noordse woelmuis	Vale vleermuis
Boomkikker	Gewone dolfijn	Ingekorven vleermuis	Oostelijke witsnuitlibel	Vermiljoenkever
Bosvleermuis	Gewone dwergvleermuis	Juchtleerkever	Orca	Vroedmeesterpad
Boszandoog	Gewone grootoorvleermuis	Kamsalamander	Otter	Walrus
Brandts vleermuis	Gewone spitsdolfijn	Kemps' zeeschildpad	Pimpernelblauwtje	Watervleermuis
Brede geelrandwaterroofkever	Gewone vinvis	Kleine dwergvleermuis*	Platte schijfhoren	Wilde kat*
Bronslibel	Gladde slang	Kleine hoefijzerneus	Poelkikker	Witflankdolfijn
Bruinvis	Griend	Kleine zwaardwalvis	Potvis	Witsnuitdolfijn
Bultrug	Grijze dolfin	Knoflookpad	Rivierrombout	Witte dolfijn
Dikkopschildpad	Grijze grootoorvleermuis	Kruipend moerasscherm	Rosse vleermuis	Wolf*
Donker pimpernelblauwtje	Groene glazenmaker	Laatvlieger	Rugstreeppad	Zandhagedis
Drijvende waterweegbree	Groenknolorchis	Lederschildpad	Ruige dwergvleermuis	Zilverstreephooibeestje
Dwergpotvis	Grote hoefijzerneus	Lynx	Sierlijke witsnuitlibel	Zomerschroeforchis
Dwergvinvis	Grote rosse vleermuis	Meervleermuis	Soepschildpad	Oeveraas**
Franjestaart	Grote vuurvlinder	Mopsvleermuis	Spitsdolfijn van Gray	Walrus**
Gaffellibel	Hamster	Muurhagedis	Steur	
Geelbuikvuurpad	Hazelmuis	Narwal	Teunisbloempijlstaart	

**= niet opgenomen in Bijlage 2 Memorie van Toelichting, maar wel op lijst Habitatrichtlijn Bijlage IV.*

*** = niet genoemd in Bijlage 3 Memorie van Toelichting: Tabel I, staat wel in Bijlage II van de Conventie van Bern.*

BIJLAGE 2 - BESCHERMDE SOORTEN (VERVOLG)

Artikel 3.10 Andere soorten

Hieronder vallen soorten genoemd in onderdeel A en onderdeel B bij de Wnb. Sommige van deze soorten zijn vrijgesteld bij ruimtelijke ontwikkeling of bestendig beheer en onderhoud. Dat verschilt per provincie. In **Bijlage 3** is hiervan een overzicht te vinden.

Soort	Soort	Soort	Soort	Soort	Soort	Soort
Aardbeivlinder	Bruine kikker	Gewone bosspitsmuis	Karthuizeranjer	Naaldenkervel	Veenbesblauwtje	Molmuis
Aardmuis	Bruinrode wespenorchis	Gewone bronlibel	Karwijselie	Ondergrondse woelmuis	Veenbesparelmoervlinder	Oeveraas
Adder	Bunzing	Gewone pad	Kempense heidelibel	Pijlscheefkelk	Veenbloembies	Mercuurwaterjuffer
Akkerboterbloem	Damhert	Gewone zeehond	Kleine ereprijs	Pimpernelblauwtje	Veenhooibeestje	
Akkerdoornzaad	Das	Glad biggenkruid	Kleine heivlinder	Ree	Veldmuis	
Akkerogentroost	Dennenorchis	Gladde zegge	Kleine ijsvogelvlinder	Ringslang	Veldparelmoervlinder	
Alpenwatersalamander	Donker pimpernelblauwtje	Grijze zeehond	Kleine Schorseneer	Roggelelie	Veldspitsmuis	
Beekdonderpad	Donkere waterjuffer	Groene nachtorchis	Kleine watersalamander	Rood peperboompje	Vinpootsalamander	
Beekkrombout	Dreps	Groensteel	Kleine wolfsmelk	Rosse woelmuis	Vliegend hert	
Beekprik	Duinparelmoervlinder	Groot spiegelklokje	Kluwenklokje	Rozenkransje	Vliegenorchis	
Beklierde ogentroost	Dwergmuis	Grote bosaardbei	Knollathyrus	Ruw parelzaad	Vos	
Berggamander	Dwergspitsmuis	Grote bosmuis	Knolspirea	Scherpkruid	Vroege ereprijs	
Bergnachtorchis	Echte gamander	Grote leeuwenklauw	Kommavlinder	Schubvaren	Vuursalamander	
Blaasvaren	Edelhert	Grote modderkruiper	Konijn	Schubzegge	Waterspitsmuis	
Blauw guichelheil	Eekhoorn	Grote parelmoervlinder	Korensla	Sleedoornpage	Wezel	
Bokkenorchis	Egel	Grote vos	Kranskarwij	Smalle raai	Wild zwijn	
Boommarter	Eikelmuis	Grote vuurvlinder	Kruiptijm	Speerwaterjuffer	Wilde averuit	
Bosbeekjuffer	Elrits	Grote weerschijnvlinder	Kwabaal	Spiegeldikkopje	Wilde ridderspoor	
Bosboterbloem	Europese rivierkreeft	Haas	Lange zonnedauw	Spits havikskruid	Wilde weit	
Bosdravik	Franjegentiaan	Hazelworm	Levendbarende hagedis	Steenbraam	Woelrat	
Bosmuis	Geelgroene wespenorchis	Hermelijn	Liggende ereprijs	Steenmarter	Wolfskers	
Bosparelmoervlinder	Gentiaanblauwtje	Honingorchis	Meerkikker	Stijve wolfsmelk	Zandwolfsmelk	

BIJLAGE 3 - VRIJGESTELDE SOORTEN

In afwijking van artikel 3.10, eerste lid, van de wet gelden de in dat lid opgenomen verboden niet voor de soorten hiernaast genoemd, mits het gaat om handelingen die worden verricht in verband met:

a. de uitvoering van werkzaamheden in het kader van ruimtelijke ontwikkeling en inrichting;
b. de uitvoering van werkzaamheden in het kader van bestendig beheer of onderhoud aan vaarwegen, watergangen, waterkeringen, waterstaatswerken, oevers, vliegvelden, wegen, spoorwegen of bermen, of in het kader van natuurbeheer;
c. de uitvoering van werkzaamheden in het kader van bestendig beheer of onderhoud in de landbouw of bosbouw;
d. bestendig gebruik.

Deze vrijstelling geldt dus **niet** voor (eenmalige) activiteiten, zoals evenementen of (sport)wedstrijden.

Soort / Provincie	Friesland	Groningen	Drenthe	Overijssel	Gelderland	Utrecht	N-Holland	Z-Holland	Flevoland	Zeeland	N- Brabant	Limburg
Aardmuis	x	x	x	x	x	x	x	x	x	x	x	x
Bastaardkikker	x	x	x	x	x	x	x	x	x	x	x	x
Bruine kikker	x	x	x	x	x	x	x	x	x	x	x	x
Bosmuis	x	x	x	x	x	x	x	x	x	x	x	x
Bunzing	x	x	x	x		x		x	x	x		x
Dwergmuis	x	x	x	x	x	x	x	x	x	x	x	x
Dwergspitsmuis	x	x	x	x	x	x	x	x	x	x	x	x
Egel	x	x	x	x	x	x	x	x	x	x	x	x
Gewone bosspitsmuis	x	x	x	x	x	x	x	x	x	x	x	x
Haas	x	x	x	x	x	x	x	x	x	x	x	x
Hermelijn	x	x	x	x		x		x	x	x		x
Huisspitsmuis	x	x	x	x	x	x	x	x	x	x	x	x
Konijn	x	x	x	x	x	x	x	x	x	x	x	x
Ondergrondse woelmuis	x	x	x	x	x	x	x		x	x	x	x
Ree	x	x	x	x	x	x	x	x	x	x	x	x
Rosse woelmuis	x	x	x	x	x	x	x	x	x	x	x	x
Steenmarter	x											
Tweekleurige bosspitsmuis	x	x	x	x	x	x	x		x	x	x	x
Veldmuis	x	x	x	x	x	x	x	x	x	x	x	x
Vos	x	x	x	x	x	x	x	x	x	x	x	x
Wezel	x	x	x	x		x		x	x	x		x
Wild zwijn											x	
Woelrat	x	x	x	x	x	x	x	x	x	x	x	x
Gewone pad	x	x	x	x	x	x	x	x	x	x	x	x
Kleine watersalamander	x	x	x	x	x	x	x	x	x	x	x	x
Meerkikker	x	x	x	x	x	x	x	x	x	x	x	x

BIJLAGE 4 - AFBEELDINGEN WERKZAAMHEDEN

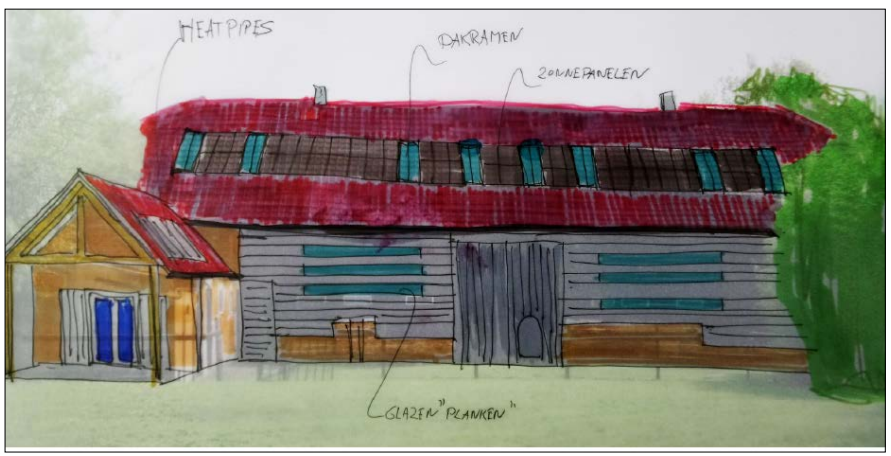

Figuur: afbeeldingen van de werkzaamheden, zoals aangeleverd door de opdrachtgever.

BIJLAGE 5 - INGEVULDE GEGEVENS

Hieronder is de ingevulde vragenlijst weergegeven die door de opdrachtgever is ingevuld.

#46

COMPLETE

Collector:	MAMA2019-1 (Web Link)
Started:	Thursday, June 27, 2019 4:24:41 PM
Last Modified:	Thursday, June 27, 2019 4:41:33 PM
Time Spent:	00:16:52
IP Address:	[redacted]

Page 1: Vragen over de voorgenomen ontwikkeling, omgeving en informatievoorziening.

Q1 Dit formulier is ingevuld door (geef je voor- en achternaam op):

Marchel Ruijgrok

Q2 Datum waarop deze vragenlijst is ingevuld — Datum/tijd — **27/06/2019**

Q3 In de verstuurde offerte is een kenmerk opgenomen in de colofon (pagina 2). Dit kenmerk hebben wij nodig om de vragenlijst te kunnen verwerken. Welk kenmerk heeft de offerte?

MAMA2019-1-OFR

Q4 De quickscan wordt aangevraagd vanwege een: — **Bestemmingsplanwijziging**

Q5 Ik vraag de quickscan aan: — **Voor mezelf (particulier)**

Q6 Levertijd. Ik wil de rapportage: — **over 6 weken ontvangen. De standaardprijs wordt toegepast.**

Q7 Het projectgebied (inclusief gebouwen, stallen, terreinen e.d.) dient geheel geïnspecteerd te kunnen worden voor een correcte beoordeling. Moeten wij voorafgaand aan het veldbezoek contact opnemen voor de toegang? — **Ja, neem contact op. Bij de volgende vraag geef ik het telefoonnummer op.**

Q8 Toegang: geef hier de naam van de persoon op waar wij contact mee op moeten nemen. Geef ook zijn/haar (mobiele) telefoonnummer. Laat deze vraag onbeantwoord als de vorige vraag met 'nee' is beantwoord.

[redacted]

Q9 Zijn er nog risico's aanwezig waar wij rekening mee moeten houden? Denk bijvoorbeeld aan gevaren in het projectgebied, zoals een stier in het land, een gebouw dat (deels) op instorten staat of een open put.

nee

Q10 Het veldbezoek kunnen wij zonder begeleiding uitvoeren, indien toegankelijk. Als het wenselijk is, kan er wel iemand bij aanwezig zijn. Bijvoorbeeld om een toelichting te geven op het plan. Wil je bij het veldbezoek aanwezig zijn? — **Ja, zeker. Neem hierover contact met mij op. Let op: wij zullen geen conclusie(s) mededelen tijdens het veldbezoek.**

Q11 Waaruit bestaan de voorgenomen werkzaamheden? Geef dit zo specifiek mogelijk aan. Denk aan zaken als: slopen gebouw, kappen bomen en/of dempen sloot. Vermeld ook de rijroute die wordt gebruikt als er materiaal wordt aangevoerd/opgeslagen.

Verbouw schuur

Q12 Wanneer starten de werkzaamheden of voorbereidingen (in het veld)? Of wat is de voorgenomen planning?

niet bekend

Q13 Wanneer eindigen de werkzaamheden (in het veld)? Of wat is de voorgenomen einddatum/opleverdatum?

nog niet bekend

Q14 Wordt er (bouw)materiaal of materieel opgeslagen buiten het projectgebied? — **Nee**

Q15 Indien vorige vraag met 'ja' beantwoord is: waar wordt het materiaal/materieel opgeslagen? En voor hoe lang en/of in welke periode? Een kaartje aanleveren (op basis van google maps) kan uiteraard ook. — **Respondent skipped this question**

Q16 Wordt er (extra) licht geplaatst tijdens de uitvoeringsfase of in de gebruiksfase? De uitvoeringsfase betreft de periode waarin de werkzaamheden plaatsvinden. De gebruiksfase is de nieuwe (uiteindelijke) situatie. — **Nee, geen bouwlampen of extra verlichting. Niet tijdens de werkzaamheden en ook niet na afronding (definitieve situatie).**

Q17 Worden er heiwerkzaamheden uitgevoerd? — **Nee**

Q18 Ontstaan er trillingen tijdens het realiseren van de voorgenomen ontwikkeling? — **Nee**

BIJLAGE 5 - INGEVULDE GEGEVENS (VERVOLG)

Vragenlijst quickscan Habitus 2019

Q19 Wordt er gewerkt tussen zonsondergang en zonsopkomst? Denk hierbij ook aan de korte daglengte in de winterperiode. Dit kan van belang zijn bij nachtactieve diersoorten, zoals vleermuizen.	**Nee**
Q20 Deze vraag is enkel relevant bij gebouwen/opstallen. Is er een spouwmuur aanwezig?	**Nee**
Q21 Worden er harde, lage of hoge geluiden verwacht tijdens en/of na het realiseren van de voorgenomen ontwikkeling?	**Ja, er zullen (bouw)geluiden ontstaan tijdens de werkzaamheden. Maar geen extra geluid na afloop.**
Q22 Wordt er (grond)water onttrokken of water opgespoten?	**Nee**
Q23 Wordt er in het water gewerkt en/of in de oeverzone?	**Nee**
Q24 Kunnen er zand- of gronddepots ontstaan tijdens de werkzaamheden?	**Ja, dat kan (of is mogelijk)**
Q25 Deze vraag is enkel relevant bij gebouwen/opstallen. Is er een bouwtekening van het gebouw aanwezig? Of zijn er andere technische tekeningen die relevant zijn? Zo ja, kunnen wij die ontvangen?	**Ja, ik zal deze direct uploaden bij de volgende vraag (of: deze zijn reeds aangeleverd)**

Q26 Upload hier aanvullende technische- of bouwtekeningen die nog niet eerder zijn aangeleverd. Ook eigen tekeningen die de ontwikkeling verduidelijken zijn welkom! Met betere informatie, kunnen wij beter adviseren.

bestemingsplanconcept23-04-2019.pdf (5.9MB)

Q27 Verwacht je dat de voorgenomen ontwikkeling zal leiden tot uitstoot van stikstofoxiden of ammoniak/ammonia? Dit is veelal aan de orde bij grotere ontwikkelingen, zoals de bouw van meerdere nieuwe woningen, renovatieprojecten of bedrijfsmatige activiteiten (uitstoot van gassen of extra vee). Ook machines die tijdens de bouw worden ingezet, kunnen stikstof uitstoten.	**Nee, de ontwikkeling is (zeer) kleinschalig**

Vragenlijst quickscan Habitus 2019

Q28 De opdrachtgever is altijd de eigenaar van een rapportage. Het is dus aan jou/jouw organisatie of wij een eindproduct (zoals een rapportage) openbaar mogen maken. Wij zijn zelf voorstander van open informatie, omdat dit de kwaliteit ten goede komt. Daarom zouden wij het eindproduct graag als download beschikbaar willen maken op onze website. Wilt u bijdragen aan deze open informatievoorziening? Ter toelichting: wij zullen nooit actief rapporten verspreiden door deze aan andere partijen toe te sturen.	**Ja**
Q29 Tijdens een veldbezoek doen wij veelal diverse natuurwaarnemingen. Wij kunnen deze waarnemingen doorsturen naar de Nationale Databank Flora en Fauna (NDFF). Wilt u hieraan bijdragen? Wij uploaden dan de waarnemingen naar het NDFF.	**Ja**
Q30 Is er al informatie bekend over beschermde dieren/planten of beschermde gebieden op de projectlocatie? Of heb je zelf wel eens relevante natuurwaarnemingen gedaan?	Ja, ik heb zelf wel eens wat gezien, namelijk: een keer een uil
Q31 Upload hier eerdere ecologische rapporten (die nog niet eerder bij ons zijn aangeleverd) of andere relevante documenten. Ook eigen waarnemingen (op kaart) zijn welkom.	**Respondent skipped this question**
Q32 Zijn er verder nog vragen, wensen of opmerkingen?	**Respondent skipped this question**
Q33 Ik ben me er van bewust dat de vragenlijst inclusief antwoorden opgenomen wordt in de adviesrapportage en geef daar toestemming voor (namens onze organisatie).	**Ja**

BIJLAGE 6 - EFFECTENINDICATOR

Effectenindicator

Overzicht effecten op soorten en/of habitattypen.
De selectie is uitgevoerd op gebied 'Groote Gat' en activiteit 'Woningbouw'.

> Terug naar zoekopdracht

Storingsfactor	1 Oppervlakteverlies	2 Versnipperring	7 Verontreiniging	8 Verdroging	13 Verstoring door geluid	14 Verstoring door licht	15 Verstoring door trilling	16 Optische verstoring	17 Verstoring door mechanische effecten
Schorren en zilte graslanden	gevoelig	gevoelig	gevoelig	n.v.t.	n.v.t.	n.v.t.	n.v.t.	gevoelig	gevoelig
Ruigten en zomen	gevoelig	gevoelig	gevoelig	zeer gevoelig	n.v.t.	n.v.t.	n.v.t.	gevoelig	gevoelig
Kruipend moerasscherm	gevoelig	n.v.t.	gevoelig	zeer gevoelig	n.v.t.	n.v.t.	n.v.t.	n.v.t.	niet gevoelig

- zeer gevoelig
- gevoelig
- niet gevoelig
- n.v.t.
- ... onbekend

BIJLAGE 7 - CV'S BETROKKEN ECOLOGEN

Richard Notenboom, BSc
Functie: veldecoloog

Relevante opleidingen:
- hbo Landscape & Environment management aan Inholland te Delft met specialisatie Natuur, Landschap en Recreatie.

Ervaring:
Richard is sinds 2016 in dienst bij Habitus. Direct in het eerste jaar heeft hij bewezen over grote kennis te beschikken van planten en vogels, zijn persoonlijke aandachtsgroepen. In 2016 heeft hij onder begeleiding quickscans én nadere soortgerichte onderzoeken naar planten, vissen, weekdieren, reptielen, vogels en vleermuizen uitgevoerd. Vanaf 2017 voert hij deze onderzoeken zelfstandig uit. Van de volgende soortgroepen heeft hij bewezen over voldoende kennis te beschikken om een ecologische effectenbeoordeling uit te voeren: grondgebonden zoogdieren, vleermuizen, kevers, amfibieën, reptielen, vlinders, libellen, kreeften, vogels, mossen en vissen. Naast zijn functie als veldecoloog is Richard excursiegids bij Boswachter & Co.

Benieuwd naar de persoonlijke waarnemingen die Richard doet? Zie dan zijn account op waarneming.nl. Professionele waarnemingen worden ingevoerd via WrnPro.

Ruth van den Herik, MSc
Functie: projectadviseur

Relevante opleidingen:
- wo master Animal Sciences aan de Wageningen Universiteit, met specialisatie animal ecology.
- wo bachelor Dierwetenschappen aan de Wageningen Universiteit, met specialisatie wildlife biodiversity.

Ervaring:
Ruth is sinds augustus 2018 in dienst bij Habitus. Sinds die tijd ondersteunt zij projectleiders met het uitvoeren van veldwerk en het opstellen van diverse rapporten, onder begeleiding van Benjamin Brandt. Vanaf mei 2019 voert zij haar werkzaamheden, waaronder quickscans, zelfstandig uit. Tijdens haar opleiding heeft zij een brede kennis opgedaan van ecologie en heeft zij ook een semester gestudeerd in Zweden, om zich meer te verdiepen in natuur- en wildbeheer. Ook heeft ze ervaring met wildcamera's. Ze heeft vooral interesse in vogels en landzoogdieren.

Amber Heitman, MSc
Functie: kwaliteitscontroleur

Relevante opleidingen:
- wo master Ecology & Evolution aan de Vrije Universiteit Amsterdam.
- hbo Toegepaste biologie aan de HAS Den Bosch, met specialisatie ecologie.

Ervaring:
Amber is sinds begin 2017 in dienst bij Habitus. Sindsdien heeft zij reeds tientallen ecologische quickscans uitgevoerd en laten zien dat zij ecologische risico's bijzonder goed kan inschatten. En dan met name de risico's bij de sloop of renovatie van gebouwen. Sinds 2017 verricht zij ook soortgerichte onderzoeken naar grondgebonden zoogdieren, vleermuizen, huismus, platte schijfhoren en gierzwaluwen. Haar persoonlijke aandachtsgroepen zijn vogels en vleermuizen. Van de volgende soortgroepen heeft zij bewezen over voldoende kennis te beschikken om een ecologische effectenbeoordeling uit te voeren: grondgebonden zoogdieren, vleermuizen, amfibieën, reptielen, vissen, vlinders, libellen, kevers en vogels. Haar sterke communicatieve vaardigheden zijn belangrijk in de functie van projectleider.

BIJLAGE 8A - RESULTATEN BUREAU-ONDERZOEK

In deze tabel zijn de soorten opgenomen die binnen een straal van vijf kilometer van de projectlocatie zijn waargenomen (bron: NDFF). Er is een periode van vijf jaar aangehouden. Dit zijn arbitraire grenzen die in de meeste situaties toereikend zullen zijn. Wij houden altijd rekening met uitzonderlijke gevallen (bijzondere soorten of biotopen).

Amfibieën	Planten en mossen	Vlinders	Vogels**	Vleermuizen	Zoogdieren
Alpenwatersalamander	Akkerdoornzaad	Kleine ijsvogelvlinder	Grauwe Gans	Baardvleermuis*	Aardmuis*
Bastaardkikker	Bokkenorchis		Groenling	Gewone grootoorvleermuis	Bosmuis*
Boomkikker	Brede wolfsmelk		Houtduif	Watervleermuis	Dwergmuis*
Bruine kikker*	Dreps		Roodborsttapuit		Dwergspitsmuis*
Gewone pad*	Kleine wolfsmelk*				Eekhoorn
Kamsalamander	Kruipend moerasscherm*				Egel*
Kleine watersalamander*	Stijve wolfsmelk				Haas*
	Wilde ridderspoor				Hermelijn
					Huisspitsmuis*
					Konijn
					Ondergrondse woelmuis*
					Ree
					Rosse woelmuis*
					Steenmarter*
					Tweekleurige bosspitsmuis*
					Veldmuis*
					Veldspitsmuis*
					Vos
					Wezel*
					Woelrat*

* = deze soorten zijn waargenomen binnen één kilometer van het projectgebied.
** = deze vogelsoorten zijn waargenomen binnen 50 meter van het projectgebied. Deze afstand is gekozen omdat er daarbuiten geen effect wordt verwacht op broedvogels.
Onderstreept = deze soorten zijn vrijgesteld in de Wet natuurbescherming. Zie Bijlage 3 voor een lijst per provincie.

BIJLAGE 8B - RESULTATEN BUREAU- EN VELDONDERZOEK

Te verwachten soort op basis van bureau- en veldonderzoek	a/m/vm[1]	Te verwachten functies[2]	Onderbouwing en locaties [3]	Bron (hyperlink)
Amfibieën				
Alpenwatersalamander	N.v.t.	N.v.t.	Er is geen geschikt biotoop aanwezig, namelijk grote poelen, ondiepe plasjes, vrij zure vennen, tuinvijvers of volgelopen karresporen in de buurt van bos of houtwallen en ook veel in tuinen. De alpenwatersalamander komt ook veel voor in sterk beschaduwde en vegetatiearme bospoelen. Als schuilplaatsen worden allerlei vochtige plekken gebruikt. De dieren worden onder hout, stenen, mos en afval aangetroffen. Alpenwatersalamanders overwinteren voornamelijk op vorstvrije plaatsen op het land, zoals holten, houtwallen, overhoekjes, houtstapels, stenen, afvalhopen, kelders, groeven en (vleermuis)bunkers. Er zijn ook waarnemingen van kleine aantallen dieren die de hele winter in het water verblijven.	Ravon: Alpenwater-salamander
Boomkikker	N.v.t.	N.v.t.	De boomkikker heeft een voorkeur voor een kleinschalig landschap, waar hij zich ophoudt in de struweelzone van bosranden, houtwallen en moerasgebieden. Vooral de zuidkant van braamstruwelen heeft de voorkeur. Voor de voortplanting dienen wateren met een goed ontwikkelde oever- en watervegetatie vlakbij te zijn. Dit zijn meestal niet te diepe poelen met een open ligging, veel zoninstraling, en vrijwel geen stroming. Dit biotoop is niet aanwezig.	Ravon: Boomkikker
Heikikker*	N.v.t.	N.v.t.	Er is geen geschikt voortplantingsbiotoop aanwezig in de vorm van ondiep, stilstaand, enigszins zuur (pH 4 tot 5,5) voedselarm water met oevervegetatie. Verder is er geen geschikt terrestrisch biotoop aanwezig binnen 300 meter van geschikt voortplantingswater waar de heikikker tijdens de actieve fase verblijft, zoals vochtige heideterreinen, veengebieden, vochtige schraallanden, uiterwaarden of komkleigebieden (met struweel en kruidenvegetatie). Ook is er geen geschikt overwinteringsbiotoop aanwezig in de vorm van vorstvrije plekken op het land, zoals (afgetrapte) slootkanten of bosschages in de nabijheid (500 meter) van terrestrisch- of voortplantingsbiotoop.	Ravon: Heikikker
Kamsalamander*	N.v.t.	N.v.t.	Er is geen geschikt biotoop aanwezig, namelijk wat diepere, vegetatie- en licht voedselrijke, niet verzuurde poelen en plassen op landgoederen, in beekdalen, in het rivierengebied, in loofbossen of in kleinschalige cultuurlandschappen. Kamsalamanders verblijven op het land onder stenen, hout, bladafval, in gaten onder wortels en in holen van kleine zoogdieren, meestal binnen 100 meter van het voortplantingswater. Wanneer geschikt landbiotoop ontbreekt kunnen ze 1000 meter afleggen op zoek naar geschikt biotoop. Overwintering van dieren in het water komt zelden voor.	Ravon: Kam-salamander BIJ12: Kennisdocument kamsalamder.
Poelkikker*	N.v.t.	N.v.t.	Er is geen geschikt biotoop aanwezig, namelijk zwak zuur, onbeschaduwde wateren met een goed begroeide oeverzone, zoals vennen, poelen, watergangen in hoogveengebied of uiterwaarden. Ook worden geen landschapselementen verwijderd of aangetast, zoals bosschages, struweel of hoger gelegen verlandingsvegetaties, waarin de poelkikker kan overwinteren.	Ravon: Poelkikker BIJ12: Kennisdocument poelkikker.
Rugstreeppad*	N.v.t	N.v.t.	De volgende drie eisen worden gesteld volgens het Kennisdocument rugstreeppad: 1. Recente aanwezigheid (drie jaar) binnen één kilometer van de projectlocatie. 2. Geen barrières aanwezig tussen bekende waarnemingen. 3. Er is een geschikte combinatie van habitats aanwezig: voortplanting- , zomer- en winterverblijfplaatsen. Er zijn geen waarnemingen van de rugstreeppad bekend binnen één kilometer van het projectgebied in de laatste drie jaar. Tussen het projectgebied en de bekende waarneming(en) bestaan geen onoverbrugbare barrières. Er is geen geschikt voortplantingsbiotoop aanwezig in de vorm van (tijdelijke) ondiepe wateren, die snel opwarmen, zoals vegetatie-arme poeltjes, karresporen, recent geschoonde sloten of ondiepe slootjes. Er is geen geschikt terrestrisch biotoop aanwezig zoals (teelt)akkers, zandafgravingen, kassen, muizen- of konijnenholen, pallets en tegels die kunnen dienen als zomerverblijfplaats. Verder zijn geen (vorstvrije) hopen vergraafbaar zand, bosschages of struwelen aanwezig boven het grondwater die kunnen dienen als winterverblijfplaats. Vanwege de gestelde eisen is er geen kans op vestiging in nieuw voortplantingsbiotoop. Ook is er geen kans op vestiging in geschikt winterbiotoop.	Ravon: Rugstreeppad BIJ12: Kennisdocument Rugstreeppad
Vinpootsalamander*	N.v.t.	N.v.t.	Er is geen geschikt biotoop aanwezig, namelijk poelen, sloten, vennen, waterbakken of karrensporen op hogere gronden en in of in de nabijheid van bossen in de provincies Noord-Brabant en Limburg. Ze vertonen hierbij een vrij grote tolerantie voor zuur water (tot pH 4). Op het land houden de dieren zich op onder stronken, dode bladeren, takken en stenen binnen een straal van 400 meter van het voortplantingswater. De vinpootsalamander overwintert in allerlei gaten en spleten in de bodem, tussen wortels, onder stenen, boomstronken en bladhopen. Overwintering vindt ook vaak plaats in het water.	Ravon: Vinpoot-salamander

Te verwachten soort op basis van bureau- en veldonderzoek	a/m/vm[1]	Te verwachten functies[2]	Onderbouwing en locaties [3]	Bron (hyperlink)
Kevers				
Gestreepte waterroofkever*	N.v.t.	N.v.t.	Er is geen geschikt biotoop aanwezig, namelijk onbeschaduwde, stilstaande wateren of zeer langzaam stromende wateren op veen- of zandgrond van 40 tot 160 cm diep met een maximaal kroosbedekkingspercentage van 5%. Veelal zijn klein kroos en veelwortelig kroos wel aanwezig. De onderwateroever mag wel door hoogopgaande oevervegetatie beschaduwd worden, zoals riet en grote lisdodde.	Cuppen en Kroese: Gestreepte waterroofkever in Nederland.
Vermiljoenkever*	N.v.t.	N.v.t.	Geen geschikt biotoop aanwezig, namelijk recent gestorven bomen (zowel liggende als staande) in vochtige tot natte bossen. De favoriete waardboom is de populier, maar ook andere loofbomen en zelfs enkele naaldbomen zijn geschikte waardbomen. De vermiljoenkever leeft vrijwel permanent achter de schors van net gestorven bomen. De soort is al aanwezig in de provincies Noord-Brabant, Gelderland en Limburg. Ook lijkt het goed mogelijk dat de soort al in de provincies Utrecht en Zuid-Holland aanwezig is.	EIS kenniscentrum insecten: Vermiljoenkever; Verspreiding.
Libellen				
Beekrombout*	N.v.t.	N.v.t.	Er is geen geschikt uitsluipbiotoop aanwezig, namelijk oevervegetatie, holle oevers, boomwortels of stenen, meestal binnen enkele meters van het water van grotere beken en kleine rivieren. Op en rond deze wateren zijn de imago's te vinden. De eieren worden op het wateroppervlak afgezet. De larven leven ingegraven in de beek- of rivierbodem, op ondiepe, traag stromende plaatsen waar veel slib of fijn zand is afgezet.	Vlinderstichting: Beekrombout
Gevlekte witsnuitlibel*	N.v.t.	N.v.t.	Er is geen geschikt voortplantingsbiotoop aanwezig, namelijk laagveenmoerassen, vegetatierijke vennen en duinplassen. De larven leven tussen waterplanten in de verlandingszone. Het uitsluipen vindt plaats tot enkele decimeters hoogte in de oevervegetatie.	Vlinderstichting: Gevlekte witsnuitlibel
Groene glazenmaker*	N.v.t.	N.v.t.	Geen geschikt biotoop aanwezig: stilstaande wateren met dichte krabbenscheervelden; plassen, sloten en petgaten in laagveengebieden en sloten in veenweidegebieden. De eitjes overwinteren in krabbenscheerplanten. De larven leven tussen de bladen van krabbenscheerplanten, meestal in dichte krabbenscheervegetaties. Het uitsluipen gebeurt ook op krabbenscheerplanten.	Vlinderstichting: Groene glazenmaker
Rivierrombout*	N.v.t.	N.v.t.	Er is geen geschikt biotoop aanwezig. Een geschikt larvenbiotoop bestaat uit zandige substraten in ondiepe, onbegroeide, stromingsluwe riviertrajecten. Net uitgeslopen imago's drogen op in of nabij ruigtevegetaties in de directe nabijheid van de rivier. Ook oudere imago's zijn in de nabijheid van de rivier te vinden. Vanwege de grote afstand tot de rivier (> 1 kilometer) wordt aanwezigheid van de soort uitgesloten.	Vlinderstichting: Rivierrombout
Mossen				
Tonghaarmuts*	N.v.t.	N.v.t.	Er is geen geschikt biotoop aanwezig, namelijk vochtige, jonge wilgenbossen of jonge aanplant van zomereik. De soort komt voor op de schors van deze bomen en vaak gaat het om een enkel polletje op een tak. Er is gericht gezocht naar tonghaarmuts, maar de soort is niet aangetroffen tijdens het veldbezoek.	BLWG: informatieblad
Planten				
Akkerdoornzaad	N.v.t.	N.v.t.	Er is geen geschikt biotoop aanwezig, zoals zomen en ruigten met voornamelijk kropaar, kweek, gewoon duizendblad en peen. Vegetaties uit het Wormkruidverbond (17AA) en marjoleinverbond (31CA) ontbreken op de projectlocatie.	Floron: Akkerdoornzaad Hennekes et al.
Bokkenorchis	N.v.t.	N.v.t.	Er is geen geschikt biotoop aanwezig, zoals laag duinstruweel, duingrasland, kalkgrasland, hooiland, bosranden, dijken en bermen waar de soort groeit op zonnige tot half beschaduwde plaatsen op matig droge tot vochtige, voedselarme, kalkrijke, humushoudende grond (zand en mergel).	Floron: Bokkenorchis
Brede wolfsmelk*	N.v.t.	N.v.t.	Er is geen geschikt biotoop aanwezig, zoals kalkrijke akkers, braakliggende grond, bermen (open plekken) en omgewerkte kleiige waterkanten met o.a. akkerdistel (100%, n=3), haagwinde en kruipende boterbloem. De soort kan voorkomen op matig voedselrijke gronden die droog tot vochtig zijn en waarvan de zuurgraad zwak zuur tot matig zuur is. De soort verdraagt geen sterke beschaduwing.	Floron: Brede wolfsmelk
Dreps*	N.v.t.	N.v.t.	Er is geen geschikt biotoop aanwezig, namelijk droge storingsmilieus's, voornamelijk uit klasse 30 van de akkergemeenschappen (30BA, 30AA en 30 BB) met begeleidende soorten zoals grote windhalm, zwaluwtong, korenbloem en akkervooltje. Groeiplaatsen zijn onder andere akkers (wintergraanakkers en speltakkers), spoorwegen (spoorwegterreinen), braakliggende grond, wegranden (open plekken, in bermen van grote verkeerswegen), ruigten, ruderale plaatsen en stortterein en.	Floron: Dreps
Drijvende waterweegbree*	N.v.t.	N.v.t.	Er is geen geschikt biotoop aanwezig, namelijk natte pioniermilieu's, zoals vennen, vijvers, beken, pas gegraven of regelmatig geschoonde poelen en sloten, afwateringskanaaltjes, duinplassen en/of kanalen. Vegetaties uit het Overkruidverbond (06AA) ontbreken op de projectlocatie. Begeleidende soorten zijn o.a. drijvend fonteinkruid, knolrus en mannagras.	Floron: Drijvende waterweegbree Hennekes et al.

Te verwachten soort op basis van bureau- en veldonderzoek	a/m/vm[1]	Te verwachten functies[2]	Onderbouwing en locaties [3]	Bron (hyperlink)
Glad biggenkruid*	N.v.t.	N.v.t.	Er is geen geschikt biotoop aanwezig, namelijk droge storingsmilieu's (30BB - Verbond van vingergras en naaldaar) met onder andere schapenzuring, gewone spurrie, zwaluwtong en gewoon varkensgras.	Floron: Glad biggenkruid Hennekes et al.
Grote leeuwenklauw*	N.v.t.	N.v.t.	Er is geen geschikt biotoop aanwezig, namelijk droge storingsmilieus's of natte pioniermilieu's, zoals bermen langs onverharde wegen (in de strook vlak langs de rijweg), akkers (graanakkers), waterkanten (rivieroeverwallen en sloothellingen), braakliggende grond, bij veevoerkuilen, dijken, tuinen en langs spoorwegen. Begeleidende soorten zijn o.a. akkervooltje, zwaluwtong, vogelmuur en gewoon varkensgras. Vegetaties uit het Windhalmverbond (30Ba) of Naaldenkervelverbond (30Aa) ontbreken op de projectlocatie.	Floron: Grote leeuwenklauw Hennekes et al.
Groenknolorchis*	N.v.t.	N.v.t.	Er is geen geschikt biotoop aanwezig, namelijk zeeduinen (duinvalleien), afgravingen (kalk-, zand- en grindgroeven), moerassen (trilvenen, kalkmoerassen, veenmosrietland en aan de rand van rietland), heide (op veenmoskussens in heidemoeras), opgespoten grond (zand), plekken waar turf gestoken is en grasland (beekdal-blauwgrasland). Vegetaties uit het Knopbiesverbond (09BA) ontbreken op de projectlocatie. Begeleidende soorten zijn o.a. watermunt, gewone waternavel, riet en kruipwilg.	Floron: Groenknolorchis Hennekes et al.
Kleine wolfsmelk*	N.v.t.	N.v.t.	Er is geen geschikt biotoop aanwezig, namelijk droge storingsmilieu's zoals kalkrijke, vaak kleiige omgewerkte grond (pioniervegetatie) met onder andere zwaluwtong, akkerdistel, vogelmuur en gewoon varkensgras. Vegetaties uit het naaldekervelverbond (30AA) en verbond van duivekervel en kroontjeskruid (30AB) ontbreken op de projectlocatie.	Floron: Kleine wolfsmelk Hennekes et al.
Kruipend moerasscherm*	N.v.t.	N.v.t.	Er is geen geschikt biotoop aanwezig, namelijk open plekken aan oevers van beken, zoete kreken en, ondiepe poelen langs sloten aan de rand van veengebieden, zeeduinen (langs drinkpoelen, in binnenduinweiland en duinvalleien), grasland (extensief begraasde weiland en oud grasland), ijsbanen en uiterwaarden (langs beken en kleine rivieren). Enkel op matig voedselrijke bodems, vooral in het zuiden en oosten van het land. Vegetaties uit het Dwergbiezenverbond (29AA) ontbreken op de projectlocatie. Begeleidende soorten zijn o.a. fioringras, zomprus, pinksterbloem en moeraswalstro.	Floron: Kruipend moerasscherm Hennekes et al.
Muurbloem*	N.v.t.	N.v.t.	Deze soort wordt uitgesloten op basis van het ontbreken van geschikt biotoop, namelijk droge storingsmilieu's zoals muren of andere kunstmatige kalkrijke plaatsen met begeleidende soorten zoals muurvaren, muurleeuwenbek, gewoon muursterretje of plat beemdgras. Vegetaties uit het Verbond van klein glaskruid (21AA) ontbreken op de projectlocatie.	Floron: Muurbloem
Ruw parelzaad*	N.v.t.	N.v.t.	Er is geen geschikt biotoop aanwezig, zoals zonnige, open plaatsen op braakliggende grond of op open plekken langs oeverwallen met begeleidende soorten zoals akkerdistel (trefkans > 85%; n=26), duist, grote klaproos en akkerwinde. Vegetaties uit het naaldekervelverbond (30AA) en Windhalmverbond (30BA) ontbreken op de projectlocatie.	Floron: Ruw parelzaad Hennekes et al.
Stijve wolfsmelk	N.v.t.	N.v.t.	Er is geen geschikt biotoop aanwezig, namelijk zomen en ruigten of droge storingsmilieu's, zoals akkers, boszomen, kapvlakten, slootkanten en dijken, heggen of bermen. Vegetaties uit het Verbond van look-zonder-look (r34AA) en Naaldenkervel-verbond (r31AA) ontbreken. Begeleidende soorten zijn o.a. ruw beemdgras, uitstaande melde, kropaar en kruipende boterbloem (n=6).	Floron: Stijve wolfsmelk Hennekes et al.
Wilde ridderspoor	N.v.t.	N.v.t.	Er is geen geschikt biotoop aanwezig, namelijk droge storingsmilieu's of struwelen, zoals akkers (wintergraanakkers), ruderale plaatsen, stroomruggen of bij graansilo's en graanoverslagbedrijven. Voornamelijk in het oostelijke rivierengebied van Gelderland en in Zuid-Limburg. Vegetaties uit het Naaldenkervelverbond (r31AA) en Windhalmverbond (r31BA) ontbreken. Begeleidende soorten zijn o.a. akkerdistel, kweek, paardenbloem en gewoon varkensgra.	Floron: Wilde ridderspoor Hennekes et al.
Wolfskers*	N.v.t.	N.v.t.	Er is geen geschikt biotoop aanwezig, namelijk bossen (open plekken en langs bospaden, bosranden, kapvlakten, brandvlakten), stenige plaatsen, ruderale plaatsen en braakliggende grond. Over begeleidende soorten is weinig bekend. In twee gevallen kwam kropaar als begeleidende soort voor.	Floron: Wolfskers Hennekes et al.
Reptielen				
Hazelworm*	N.v.t.	N.v.t.	In het projectgebied bevindt zich geen geschikt biotoop voor de hazelworm, namelijk warme, beschutte, halfopen terreinen met vochthoudende bodem zoals bosranden, open plekken in bossen, ruige heidevelden, kalkgraslanden, vestingwerken, bermen van wegen en spoorwegen.	Ravon: Hazelworm
Levendbarende hagedis*	N.v.t.	N.v.t.	Er is geen geschikt biotoop aanwezig, namelijk vochtige heide of structuurrijke bermen en ruigten.	Ravon: Levendbarende hagedis BIJ12: Kennisdocument levendbarende hagedis.

Te verwachten soort op basis van bureau- en veldonderzoek	a/m/vm[1]	Te verwachten functies[2]	Onderbouwing en locaties [3]	Bron (hyperlink)
Ringslang*	N.v.t.	N.v.t.	Er is geen geschikt leef- of voorplantingsbiotoop aanwezig, zoals waterrijke biotopen op zandgronden en op de overgangen van zandgrond naar veen- en kleigronden. Grote oppervlaktes laag gelegen, nat gebied worden gemeden. De ringslang komt ook voor in het laagveen. Andere landschapstypen waarin relatief veel waarnemingen worden verricht zijn bos en struweel en op infrastructuur (wegen en spoorwegen). Ringslangen kunnen ook aanwezig zijn in een bebouwde omgeving en in het agrarisch gebied. Heide en hoogveen maken onderdeel uit van het leefgebied, maar zijn geen voorkeurshabitat. Verder zijn geen broeihopen, zoals bladhopen, composthopen of mestvaalten aanwezig.	Ravon: Ringslang
Zandhagedis*	N.v.t.	N.v.t.	Geen geschikt biotoop aanwezig zoals (droge) heide of structuurrijke bermen/ruigten met open plekken en kaal zand.	Ravon: Zandhagedis BIJ12: Kennisdocument zandhagedis
Vissen				
Beekprik*	N.v.t.	N.v.t.	Er is geen geschikt biotoop aanwezig, namelijk relatief natuurlijke beken met een goede waterkwaliteit. De soort is beperkt tot de provincies Gelderland, Overijssel, Noord-Brabant en Limburg. De soort paait in de periode februari-mei op grindrijke plaatsen met stromend water.	Ravon: Beekprik
Elrits*	N.v.t.	N.v.t.	Er is geen geschikt biotoop aanwezig, namelijk snelstromende rivieren en beken in Zuid-Limburg en in Gelderland op de oostflank van de Veluwe.	Ravon: Elrits
Grote modderkruiper*	N.v.t.	N.v.t.	Er is geen geschikt leefbiotoop aanwezig, namelijk ondiepe wateren met een dikke modderlaag en een uitbundige waterplantengroei. Ook zijn geen drooggevallen wateren aanwezig, waarin de soort enige tijd ingegraven in de modder kan overleven. Ook is geen geschikt voortplantingsbiotoop aanwezig in de vorm van ondiepere warme delen van het water met waterplanten, overhangende takken of andere vormen van structuur. Ook is er geen opgroeibiotoop voor juveniele dieren, zoals ondiepe plantenrijke oeverzones.	Ravon: Grote modderkruiper BIJ12: Kennisdocument grote modderkruiper
Vlinders				
Bruine eikenpage*	N.v.t.	N.v.t.	Geen geschikte waardplanten aanwezig, namelijk kleine eikenboompjes die in de schaduw van hogere bomen groeien of jonge eikenopslag. Vaak worden de eitjes aan de zuidoostkant van de boompjes afgezet op een stam, tak of twijg met een gladde bast zonder korstmossen op een halve tot anderhalve meter hoogte. Geen geschikt biotoop aanwezig namelijk: zandgronden met eiken in het binnenland en in de duinen. In het binnenland vliegt de soort bij bosranden, jonge eikenaanplant en open loofbossen. De soort vliegt bij gedrongen eikenstruweel, bij vrijstaande eikjes, in open eikenbossen en kapvlakten.	Vlinderstichting: Bruine eikenpage
Grote vos*	N.v.t.	N.v.t.	Geen geschikte waardplanten aanwezig, zoals voornamelijk iep, maar ook zoete kers en sommige wilgensoorten. De eitjes worden afgezet op de bovenste takken van hoge, vrijstaande bomen. Geen geschikt biotoop aanwezig namelijk: vochtige, open bossen, bosranden, boomgaarden en andere plekken met grote vrijstaande bomen. Ook moeten er geschikte plaatsen zijn om te overwinteren, zoals holle bomen of stapels hout. Dit is niet aanwezig.	Vlinderstichting: Grote vos
Iepenpage*	N.v.t.	N.v.t.	Geen geschikte waardplanten aanwezig, namelijk diverse soorten iep, zoals gladde iep, ruwe iep en sommige cultivars. Het eitje wordt meestal afgezet in de kruin van de boom. Geen geschikt biotoop aanwezig namelijk bloeiende en vruchtdragende bomen of op relatief jonge iepen. Geschikte bomen worden doorgaans gevonden in (vochtige) bossen, bosranden, parken en grotere tuinen.	Vlinderstichting: Iepenpage
Kleine ijsvogelvlinder	N.v.t.	N.v.t.	Geen geschikt biotoop aanwezig zoals open, luwe plekken in bossen en bosranden. Geen waardplanten aanwezig zoals dauwbraam en wilde kamperfoelie.	Vlinderstichting: Kleine ijsvogelvlinder
Sleedoornpage*	N.v.t.	N.v.t.	Geen geschikte waardplanten aanwezig, namelijk sleedoorn en enkele andere gecultiveerde Prunus-soorten (o.a. pruim). Geen geschikt biotoop aanwezig namelijk: struwelen met sleedoorn (waardplant) langs bosranden, weg- en spoorbermen, holle wegen en akkers, in parken én vrijstaande pruimen in tuinen. De gebruikte sleedoorns moeten geregeld verjongd worden door begrazing of door ze regelmatig te snoeien.	Vlinderstichting: Sleedoornpage
Teunisbloempijlstaart*	N.v.t.	N.v.t.	Geen geschikte waardplanten aanwezig, namelijk wilgenroosje, teunisbloem, basterdwederik en kattenstaart. Geen strooisellaag aanwezig waarin de soort als pop overwintert. Geen geschikt biotoop aanwezig namelijk open plekken in vochtige bossen, bosranden en warme open plaatsen. Voornamelijk in het zuiden en oosten van het land.	Vlinderstichting: Teunisbloempijlstaart

Te verwachten soort op basis van bureau- en veldonderzoek	a/m/ vm[1]	Te verwach-ten functies[2]	Onderbouwing en locaties [3]	Bron (hyperlink)
Vogels				
Boomvalk, buizerd, havik, wespendief en zwarte wouw*	N.v.t.	N.v.t.	Binnen het projectgebied en de directe omgeving (50 meter) zijn geen horsten aangetroffen van boomvalk, buizerd, havik, wespendief of zwarte wouw. Ook zijn geen oude nesten van zwarte kraai of ekster aangetroffen waarin de bijvoorbeeld de boomvalk tot laat in het broedseizoen nog tot broeden kan komen. Boomvalken kunnen tot na het vertrekken van de zwarte kraai nog tot broeden komen. Ze kunnen tot begin juni nog beginnen met broeden. Buizerds broeden in bossen, bosjes en soms ook in solitaire bomen. Nesten welke voor meerdere jaren gebruikt zijn door buizerds zijn omvangrijk. Nieuwe nesten zijn aanzienlijk kleiner. Nesten van buizerds bevinden zich zowel tegen de hoofdstam als in de kruin van bomen. Nesten van havik zijn omvangrijk en bevinden zich overwegend in bossen groter dan tientallen hectares, soms ook in kleine bosjes in (half)open landschap. Het nest bevindt zich doorgaans halverwege tot een derde onder de kruin van de top van de boom, tegen de hoofdstam aan. Wespendieven broeden overwegend in grotere bossen (meer dan 100 hectare) met voorkeur voor gemengd bos of loosbos. Zwarte wouwen nestelen in halfopen landschappen, doorgaans in de buurt van visrijke wateren, vooral in moerasbos, maar ook in loofbos, veelal aan de rand.	Vogelbescherming: Boomvalk; Buizerd; Havik; Wespendief; Zwarte wouw. Sovon: Boomvalk; Buizerd; Havik; Wespendief; Zwarte wouw Boomvalken.nl: Voortplanting
Gierzwaluw*	N.v.t.	N.v.t.	Binnen het projectgebied zijn geen geschikte gebouwen aanwezig: vaak oudere stadswijken of grotere gebouwen en in mindere mate nieuwe gebouwen. De gierzwaluw nestelt in donkere holtes van ventilatieschachten, spleten in muren, onder dakpannen, in kerktorens en in nestkasten. Deze zijn niet aanwezig binnen het projectgebied, De gebouwen moeten minstens 3 meter hoog zijn, omdat de gierzwaluw zich eerst naar beneden moet laten vallen voordat hij kan opstijgen. Ook moet de vrije uitvliegbreedte minstens één meter zijn. Daarnaast zijn geen geschikte invliegopeningen of poepsporen aangetroffen.	Vogelbescherming: Gierzwaluw BIJ12: Kennisdocument gierzwaluw
Huismus*	m	N	De schuur biedt geschikte nestplaatsen voor de huismus. Hoewel de dakpannen zeer nauwsluitend zijn, is het dak in erg slechte staat, waardoor de ruimte onder het dak toch bereikbaar kan zijn voor huismussen. Daarnaast is de binnenzijde ook bereikbaar via de gaten in het dak en kunnen huismussen ook in nissen en holtes in de schuur broeden. Er worden geen (houtige) elementen verwijderd die onderdeel uit kunnen maken van de functionele leefomgeving, zoals struweel/hagen (schuilplaats), watertjes (drinkfunctie) of zandige stukjes (zandbad). Daarnaast zijn er waarnemingen van huismussen op of rond de projectlocatie binnen 1000 meter, waardoor vestiging op korte termijn (binnen de houdbaarheid van deze quickscan) niet uitgesloten kan worden.	Vogelbescherming: Huismus
Kerkuil, steenuil* Ransuil	vm N.v.t.	N N.v.t.	Er is een geschikte nestplaats aanwezig voor de kerkuil en steenuil, namelijk een open schuur. Echter, er zijn geen sporen, zoals veren of braakballen aangetroffen. Het gebruik van de schuur als nestplaats of vaste rustplaats is daarom uitgesloten. Uit de NDFF blijken beide soorten wel in de omgeving voor te komen en ook heeft de opdrachtgever aangegeven wel eens een uil gezien te hebben in het projectgebied. Vestiging van deze soort is daarom niet uitgesloten in de nabije toekomst (binnen de looptijd van drie jaar voor deze quickscan). Roestbomen van ransuil zijn vaak naaldbomen, deze zijn niet aanwezig. Ook zijn er geen oude ekster- of kraaiennesten aangetroffen waar de ransuil veelal gebruik van maakt.	Vogelbescherming: Kerkuil; Ransuil; Steenuil BIJ12: Kennisdocument kerkuil; Kennisdocument steenuil Sovon: Ransuil
Oeverzwaluw*	vm	N	Geen geschikt nestbiotoop aanwezig, namelijk een kale zandige of lemige steilwand met insecten in de omgeving. Er is wel kans op vestiging indien er tijdens de werkzaamheden steilwanden ontstaan in de periode april t/m juni in de vorm van zanddepots en afgravingen.	Vogelbescherming: Oeverzwaluw
Roek*	N.v.t.	N.v.t.	Er zijn geen roeken waargenomen. Ook zijn er geen nestbomen aangetroffen binnen het projectgebied of in de omgeving hiervan. Nestbomen zijn vaak (vrij) grote bomen en liggen meestal in de buurt van geschikt foerageergebied. De nestbomen staan niet per definitie aan de grenzen van het foerageergebied. Geschikt foerageergebied bestaat uit vochtige gras- en bouwlanden.	Vogelbescherming: Roek; BIJ12: Kennisdocument Roek.
Slechtvalk*	N.v.t.	N.v.t.	Nestgelegenheid ontbreekt: hoge gebouwen zoals torens of hoogspanningsmasten zijn niet aanwezig.	Vogelbescherming: Slechtvalk
Sperwer*	N.v.t.	N.v.t.	Binnen het projectgebied en de directe omgeving (50 meter) zijn geen horsten aangetroffen van sperwer. De sperwer broedt meestal in een dicht, jong bos met naaldbomen (fijnspar, lariks), het liefst in halfopen landschappen. Soms ook in de stad of in tuinen, in open boerenland in windsingels in bosjes en op erven. De sperwer bouwt jaarlijks een nieuw nest, vaak in de directe omgeving van oudere nesten zodat clusters onstaan. De onderlinge nestafstanden zijn soms klein (minder dan 200 meter).	Vogelbescherming: Sperwer Sovon: Sperwer

Te verwachten soort op basis van bureau- en veldonderzoek	a/m/vm[1]	Te verwachten functies[2]	Onderbouwing en locaties [3]	Bron (hyperlink)
Categorie 5-broedvogels met zeer ongunstige staat van instandhouding: ekster, eidereend, brilduiker, draaihals, ruigpootuil, zwarte specht, tapuit*	N.v.t.	N.v.t.	Er zijn geen nesten van ekster aangetroffen. Er zijn geen kustduinen aanwezig waar de eider kan broeden. Er zijn geen oude, bestaande holten van vooral de zwarte specht (in den en beuk) waar de ruigpootuil gebruik van kan maken. De brilduiker broedt voornamelijk in landgoedbossen in het IJsseldal (tussen Zwolle en Deventer), hier ligt het projectgebied niet in. In het projectgebied ontbreken oude berken (op de Veluwe) met holtes waar de draaihals gebruik van maakt. Er zijn geen schrale heide- of stuifzandgebieden of duinen aanwezig met konijnenholen waar de tapuit tot broeden kan komen.	Vogelbescherming: Ekster; Eider; Brilduiker; Draaihals; Ruigpootuil; Tapuit; Zwarte specht
Vogels zonder jaarrond beschermd nest Inclusief cat. 5-soorten zonder zwaarwegende ecologische redenen voor bescherming.	a	N	• Er zijn geen vogels met nestindicerend gedrag aangetroffen tijdens het veldbezoek. • Er is een oud nest van een witte kwikstaart aangetroffen, zie Figuur 4. • Categorie 5-soorten met een 'matig ongunstige' staat van instandhouding zoals de spreeuw en huiszwaluw kunnen aanwezig zijn, gezien de aanwezige biotopen. • De volgende biotopen zijn aanwezig: 'bebouwing; , 'bomen of bos'. Zie Tabel 3 op de pagina 12 voor de vogelsoorten die verwacht worden. • Duiven, zoals de houtduif, kunnen vrijwel het gehele jaar broeden en daar dient rekening mee gehouden te worden. Zie 4.3.2 voor de te nemen maatregelen.	Vogelbescherming: merel; houtduif; huiszwaluw;
Weekdieren				
Platte schijfhoren*	N.v.t.	N.v.t.	Er is geen (helder) voedselrijk, stilstaand (of slechts zwakstromend) water aanwezig (ionenarm) met begroeiing van waterplanten, zoals bijvoorbeeld gele plomp en witte waterlelie. De soort wordt vaak in draadalg-vegetaties aangetroffen. Ook in andere vegetaties, zoals in wateren met krabbescheer. Daarnaast soms op de wortels van o.a. lisdodde en vergelijkbare oevergebonden planten. De soort leeft niet in verontreinigd of brak water.	IvL & RHB: Platte schijfhoren
Vleermuizen				
Gewone dwergvleermuis*, ruige dwergvleermuis, laatvlieger, gewone grootoorvleermuis, baardvleermuis	m	z, p, w	**Verblijfplaatsen**: er worden werkzaamheden aan gebouwen verricht (ombouwen van schuur naar woning). De schuur heeft op enkele plaatsen een dubbele wand. Hierachter is in het verleden reeds een vleermuis aangetroffen (mondeling medegedeeld M.Ruijgrok). Daarnaast is het niet uitgesloten dat andere kieren en spleten (bijvoorbeeld achter de spanten en gordingen) gebruikt kunnen worden door vleermuizen. Er zijn geen uitwerpselen of andere sporen gevonden van vleermuizen. Daarnaast is het dak op sommige plaatsen lek en is het dakbeschot in slechte staat. Stabiele omstandigheden die benodigd zijn voor kraamverblijven ontbreken, waardoor dit type verblijven kan worden uitgesloten. Indien de werkzaamheden de spanten, gordingen of de houten platen aan de binnenzijde aantasten is er een effect mogelijk. **Essentiële vliegroute**: er worden geen lijnvormige houtige elementen gekapt, watergangen gedempt of geblokkeerd (fysiek of door lichteffecten). Effecten op een essentiële vliegroute worden daarom niet verwacht. **Essentieel foerageergebied**: er wordt geen groot oppervlak aan houtige beplanting of moeras verwijderd óf een groot oppervlak aan water gedempt. Effecten op essentieel foerageergebied worden daarom niet verwacht. **Massawinterverblijven** kunnen aanwezig zijn in gebouwen met meerdere etages (maar zijn hier niet toe beperkt). Dit biotoop is niet aanwezig.	BIJ12: Kennnisdocument gewone dwergvleermuis; ruige dwergvleermuis; gewone grootoorvleermuis Vleermuis.net: gewone dwergvleermuis; ruige dwergvleermuis; laatvlieger; gewone grootoorvleermuis; baardvleermuis Netwerk Groene Bureaus : Vleermuisprotocol 2017.
Rosse vleermuis, watervleermuis,	N.v.t.	N.v.t.	Er zijn geen bomen met holtes, loszittend schors of bedekt met klimop aanwezig in het projectgebied. Verblijfplaatsen van boombewonende soorten worden dus uitgesloten. Ook zijn geen ondergrondse ruimten zoals groeven, forten of ijskelders aanwezig die kunnen dienen als winterverblijfplaats voor bijvoorbeeld watervleermuis.	BIJ12: Kennisdocument rosse vleermuis; watervleermuis Vleermuis.net: rosse vleermuis; watervleermuis; Netwerk Groene Bureaus : Vleermuisprotocol 2017.

Te verwachten soort op basis van bureau- en veldonderzoek	a/m/vm[1]	Te verwachten functies[2]	Onderbouwing en locaties [3]	Bron (hyperlink)
Zoogdieren				
Bever*	N.v.t.	N.v.t.	Er is geen geschikt biotoop aanwezig voor de bever, zoals moerasgebied, rivieren of meren omzoomd door broekbossen. Ook zijn geen sporen, zoals recente afdrukken gevonden en is er geen beverburcht aanwezig.	Zoogdiervereniging: Bever BIJ12: Kennisdocument Bever
Boommarter*	N.v.t.	N.v.t.	Er zijn geen konijnen-, vossen- of dassenholen aanwezig binnen het projectgebied of binnen 50 meter afstand. Er zijn geen geschikte bomen, er zijn namelijk geen inrottingsgaten of spechtengaten. Verder zijn er geen eekhoornholen of gebouwen aan de rand van het bos aanwezig om als voortplantingsplaats te kunnen gebruiken.	Zoogdiervereniging: Boommarter
Das*	N.v.t.	N.v.t.	Er zijn geen sporen aangetroffen, zoals burchten, haren of prenten, waaruit mogelijke aanwezigheid blijkt. Ook wordt geen essentieel foerageergebied of wissel aangetast die het functioneren van een burcht negatief kunnen beïnvloeden.	Zoogdiervereniging: das
Eekhoorn*	N.v.t.	N.v.t.	Er zijn geen eekhoornnesten (bolvormige nesten) waargenomen binnen het projectgebied en 50 meter daarbuiten. Ook zijn er geen geschikte boomholtes of spechtengaten aangetroffen die in gebruik zijn of gebruikt kunnen worden.	Zoogdiervereniging: Eekhoorn
Noordse woelmuis*	N.v.t.	N.v.t.	Er is geen geschikt biotoop aanwezig, zoals rietland, moeras, extensief gebruikt weiland, periodiek overstroomde terreinen of natte grazige vegetaties. In gebieden zonder andere woelmuizen komt de soort ook voor in drogere biotopen, zoals wegbermen en zelfs in droog naaldbos.	Zoogdiervereniging: Noordse woelmuis BIJ12: Kennisdocument Noordse woelmuis
Otter*	N.v.t.	N.v.t.	Er is geen geschikt biotoop aanwezig, namelijk oeverzones met voldoende dekking en rust van allerlei soorten stromende wateren, zoals meren, plassen, rivieren, kanalen, beken en moerassen. Er zijn geen overstromingsvrije oeverholtes die kunnen dienen als nestplaats. Ook zijn geen dichte oevervegetaties (o.a. riet), struwelen en bosschages of kunstmatige holten aanwezig die kunnen dienen als dagrustplaats.Er zijn geen eetplekken, loopsporen, wissels, krabheuveltjes, ottergeil of spraints aangetroffen.	Zoogdiervereniging: Otter
Steenmarter*	N.v.t.	N.v.t.	Er is geen geschikt biotoop aanwezig, omdat mogelijke verblijfplaatsen ontbreken (en niet toegankelijk zijn) zoals boomholtes, takkenhopen, dichte struwelen, zolders, kruipruimtes, spouwmuren of ruimten onder de dakbedekkingen. De steenmarter komt vooral voor in parklandschap, maar ook in volkomen bosloze gebieden, steengroeven en rotsige hellingen. De steenmarter is vooral te vinden in de nabijheid van dorpen en boerderijen en tegenwoordig zelfs in grote steden. Hij heeft een voorkeur voor gebieden met kleinschalige landbouw, met oude schuren, heggen en geriefhoutbosjes. Daarbij is de aanwezigheid van elementen zoals groenstroken, heggen, bosjes, greppels en bermen van belang, omdat de steenmarter daar zijn voedsel zoekt. Er is een waarneming bekend op circa 1.000 meter afstand van het projectgebied.	Zoogdiervereniging: Steenmarter
Veldspitsmuis	N.v.t.	N.v.t.	Er is geschikt biotoop aanwezig, namelijk kleinschalig agrarisch cultuurlandschap dat niet te intensief beheerd wordt, overgangsvegetaties, lintvormige landschapselementen, opgaande kruidenvegetaties en overhoekjes. De veldspitsmuis komt ook voor aanliggende of niet braakliggende kruidenvegetaties, zoals boomgaarden. In gebouwen is hij zelden te vinden. Er vinden echter enkel werkzaamheden aan het gebouw plaats, waardoor er geen leefgebied of nest- of rustplaatsen verloren gaat voor de veldspitsmuis.	Zoogdiervereniging: Veldspitsmuis
Waterspitsmuis*	N.v.t.	N.v.t.	Er is geen geschikt biotoop aanwezig, namelijk schoon, niet te voedselrijk, vrij snel stromend tot stilstaand water met een behoorlijk ontwikkelde watervegetatie en ruig begroeide oevers. De soort komt voor bij beken, rivieren, sloten, plassen en daar waar grondwater opwelt. Ook wordt de soort veelvuldig aangetroffen langs de binnenduinrand, natuurlijke duinmeren en kunstmatige infiltratiegebieden. De waterspitsmuis komt alleen daar voor waar bodembedekkende vegetatie aanwezig en waar binnen een straal van 500 meter water is te vinden. Bovendien moet er in de oevers voldoende schuilmogelijkheid zijn waar de waterspitsmuis zich kan terugtrekken om zijn prooien op te eten.	Zoogdiervereniging: Waterspitsmuis

[1] a = beschermde functie aangetroffen, m = mogelijk beschermde functie aanwezig, vm = vestiging mogelijk.

[2] N = nestplaats, p = paarverblijfplaats, z = zomerverblijfplaats.

**Deze soort wordt altijd behandeld en volgt niet noodzakelijkerwijs uit het literatuur- of veldonderzoek.*

BIJLAGE 9 - VOORMALIG PAS

Wat is het voormalige PAS?

PAS staat voor het Programma Aanpak Stikstof (PAS). In dit programma werkt het PAS-bureau voor Rijk en provincies aan minder stikstof, sterkere natuur en economische ontwikkeling. Minder stikstof, sterkere natuur en economische ontwikkeling zijn de doelen van het Programma Aanpak Stikstof (PAS). Al jaren is er in veel Natura 2000-gebieden een overschot aan stikstof (ammoniak en stikstofoxiden). Dit is schadelijk voor de natuur. Het belemmert ook vergunningverlening voor economische activiteiten. Het PAS is erop gericht om de natuur te herstellen en om tegelijkertijd ontwikkelruimte te bieden voor toekomstige projecten.

Wettelijk kader

De regelgeving in het kader van de PAS is vastgelegd in de Wet natuurbescherming (Wnb). Deze wet is op 1 januari 2017 in werking getreden. Sinds 29 mei 2019 geldt het PAS echter niet meer, omdat de Raad van State gezegd heeft dat het niet is toegestaan om uit te gaan van positieve effecten van maatregelen terwijl deze positieve gevolgen (nog) niet zeker zijn. Er mag daarom geen ontwikkelruimte zijn voor toekomstige projecten

Naast de wet zijn nog het Besluit natuurbescherming (Bnb) en de Regeling natuurbescherming (Rnb) van belang. Zie deze pagina voor meer informatie.

Wanneer en voor wie relevant?

Het PAS is relevant voor iedereen die uitstoot van stikstof veroorzaakt (initiatiefnemers), betrokken is bij het verlenen van vergunningen (overheden) en bij natuurbeheer (eigenaren en beheerders van natuurterreinen). Dit gebeurt bijvoorbeeld in landbouw, industrie, infrastructuur, woningbouw en recreatie.

Relevante gebieden

In het PAS zijn alle Natura 2000-gebieden opgenomen waar ten minste één stikstofgevoelig habitat voorkomt dat te maken heeft met overbelasting door stikstof. Dit is het geval voor 118 van de 160 Natura 2000-gebieden. Deze gebieden zijn via deze pagina te bekijken.

Aerius

AERIUS is het online rekeninstrument van het PAS. AERIUS ondersteunt de vergunningverlening, de monitoring van het PAS en ruimtelijke planvorming in relatie tot stikstof. Op basis van de locatie en de kenmerken van stikstofuitstotende bronnen berekent AERIUS de emissies, verspreiding en depositie van stikstof. Door de depositiekaart te combineren met de habitatkaart van de stikstofgevoelige Natura 2000- gebieden, ontstaat een beeld van de stikstofbelasting van de habitats.
AERIUS is beperkt geschikt voor depositieberekeningen op korte afstand van de bron, omdat de diameter van het emissiepunt en de uittreesnelheid niet kunnen worden ingevoerd en een gebouwmodule ontbreekt

Vergunningvrij of verguning aanvragen?

Iedere vorm van stikstofdepostie op stikstofgevoelige Natura-2000 gebieden is vergunningsplichting. Er is geen bepaalde drempel- of grenswaarden waaronder geen vergunning benodigd is. Alleen indien er geen stikstofdepostie wordt veroorzaakt, is er geen vergunning benodigd. Om te bepalen of er sprake is van stikstofdepositie op een Natura-2000 gebied, kan er een aerius calculatie worden uitgevoerd.

Wanneer adviseren wij een aeriuscalculatie uit te voeren?

De afbakening van het te beschouwen gebied is veel gevallen complex, vanwege het verschil in activiteit, uitstoothoogte, ligging van het projectgebied en eventuele maatregelen. Wij adviseren om bij projecten waarbij een stikstofuitstoot (zoals nieuwbouw van meerdere woningen en grote uitvoeringsprojecten) of ammoniakuitstoot (voornamelijk uitbreiding agrarische activiteiten te verwachten is én waarbij de ligging in de omgeving van een gevoelig Natura 2000-gebied een calculatie uit te voeren. Voor wegen wordt een afstand van vijf kilometer gehanteerd. Op korte afstand van een Natura 2000-gebied is vrijwel elke activiteit relevant, terwijl op grotere afstand een grotere uitstoot verwaarloosbaar kan zijn. Snelwegen en buitenstedelijke wegen die op meer dan 5 km van een Natura 2000-gebied of toetspunt liggen hebben conform de rekenmethode van AERIUS Calculator geen bijdrage op de genoemde locatie. Hoewel de activiteit in onze quickscan vaak niet overeenkomt met verkeer, nemen wij wel deze arbitraire grens als uitgangspunt, tenzij wij vermoeden dat de activiteit wel vergunningsplichtig is.

BIJLAGE 10 - RELEVANTE FOTO'S

Figuur: een oud nest van een witte kwikstaart.

Figuur: in bomen en struweel rondom het gebouw kunnen vogels zonder jaarrond beschermd nest tot broeden komen.

Figuur: op enkele plaatsen zijn kieren en spleten in de houten betimmering. Deze kunnen door vleermuizen gebruikt worden als invliegopening.

Figuur: in kieren en nissen, zoals hierboven de plank onder de dakgoot kunnen vogels zoals de huismus, spreeuw of zwarte roodstaart tot broeden komen.

BIJLAGE 10 - RELEVANTE FOTO'S

Figuur: aan de binnenzijde is ooit een vleermuis aangetroffen achter één van de houten platen (zie rode cirkel).

Figuur: het dak is plaatselijk in slechte staat, waardoor er openingen zijn voor bijvoorbeeld vogels. Ook via de schoorsteen kunnen vogels de schuur in.

Figuur: atalanta's en andere vlindersoorten kunnen voorkomen in het projectgebied. Deze overwinteren graag in schuren.

Figuur: aan de binnenzijde zijn potentiële nestplaatsen voor vogels aanwezig op de dakspanten; ook in de kieren achter de gordingen zijn spleten en kieren waar vleermuizen in kunnen kruipen.

habitus

Over ons

Quickscan is een onderdeel van Habitus natuur & landschap, een vooruitstrevend onderzoeks- en adviesbureau voor ecologie, natuur en landschap. Kwaliteit en klanttevredenheid staan bij ons hoog in het vaandel. U kunt van ons verwachten dat wij vlotte en klantgerichte service bieden en aantrekkelijke producten opleveren van het hoogste inhoudelijke niveau. Wij geloven in langdurige samenwerking met opdrachtgevers, partners en personeel op een wijze die wederzijds voordeel oplevert.

Kwaliteit

Wij staan voor kwaliteit, dit begint voor ons bij onze ecologen, die specialistische kennis bezitten over de herkenning en ecologie van flora en fauna. Naast inhoudelijke expertise kan kwaliteit in sterke mate geborgd worden door het opstellen en beheren van processen, daarom hebben wij onze bedrijfsstructuur rond processen opgebouwd. Door de aanwezige inhoudelijke kennis en de toepassing van processen aan te vullen met een uitstekende communicatieve vaardigheden, zijn wij er van overtuigd dat elke dienst voldoet aan de strengste kwaliteitseisen.

Klanttevredenheid

De klant staat bij ons centraal en dat zien wij ook terug in de cijfers. Zo wordt onze dienstverlening door klanten gemiddeld boven een acht beoordeeld. Regelmatig vragen wij u om een evaluatieformulier in te vullen. Met uw input kunnen we onze dienstverlening in de toekomst verder optimaliseren.

Over ons logo

Libellen zijn prachtige insecten. Het is dan ook geen toeval dat we voor inspiratie voor ons logo geput hebben uit de fraaie en diverse vormen die de orde van libellen rijk is. Omdat de vleugelvorm het onderscheidende kenmerk is tussen libellen en juffers en elke soort unieke vleugelkenmerken heeft, hebben we dit onderdeel als basisvorm voor ons logo gekozen.

Quickscan Breeam Landschap Vleermuis