



**STIKSTOFDEPOSITIEONDERZOEK**  
BP TROLLIUSLAAN-KLAPROOSLAAN WAALRE

## De Roever Omgevingsadvies

Heidebloemstraat 15  
Postbus 64  
5480 AB Schijndel  
T 073 594 10 11  
E [info@deroever.nl](mailto:info@deroever.nl)  
W [www.deroever.nl](http://www.deroever.nl)

NL97 RABO 0122 6903 11  
Advies- en ingenieursbureau  
J.G. de Roever B.V.  
KvK 16068733  
BTW NL 8015.63.136.B.01

Titel document:	Stikstofdepositieonderzoek BP Trolliuslaan-Klaprooslaan Waalre
Referentie:	2022xxxx.v01
Datum:	17 november 2022
Opdrachtgever:	Buro Waalbrug

## INHOUDSOPGAVE

<b>1. INLEIDING.....</b>	<b>4</b>
1.1. Algemeen.....	4
1.2. Ligging van het plangebied.....	5
<b>2. WETTELIJK KADER .....</b>	<b>6</b>
2.1. Wet natuurbescherming .....	6
2.2. Programma Aanpak Stikstof (PAS) .....	6
2.3. Beleidsregels intern en extern salderen .....	6
2.4. Referentiesituatie.....	7
2.5. Wet stikstofreductie en natuurverbetering .....	7
<b>3. REKENONDERZOEK .....</b>	<b>8</b>
3.1. Uitgangspunten aanlegfase.....	8
3.1.1. <i>Mobiele werktuigen</i> .....	8
3.1.2. <i>Bouwverkeer</i> .....	9
3.2. Berekeningswijze.....	9
<b>4. CONCLUSIES .....</b>	<b>10</b>
<b>BIJLAGE I. METHODIEK KENTALLEN AANLEGFASE WONINGBOUW .....</b>	<b>11</b>
<b>BIJLAGE II. AERIUS BEREKENING AANLEG .....</b>	<b>12</b>

## 1. INLEIDING

### 1.1. Algemeen

De initiatiefnemer is voornemens om 18 geliberaliseerde huurwoningen in een nieuw appartementengebouw en 1 vrijstaande woningen te realiseren ter hoogte van de Trolliuslaan en Klaprooslaan in Waalre. De huidige bebouwing zal daarbij worden gesloopt. Als figuur 1 is een globale weergave met de begrenzing van het plangebied opgenomen. In het kader van deze ontwikkeling moet, naast het al afgeronde stikstofdepositieonderzoek voor de gebruiksfase, ook een stikstofdepositieonderzoek voor de aanlegfase worden uitgevoerd.



Afbeelding 1. Weergave plangebied met begrenzing (rode omkadering)

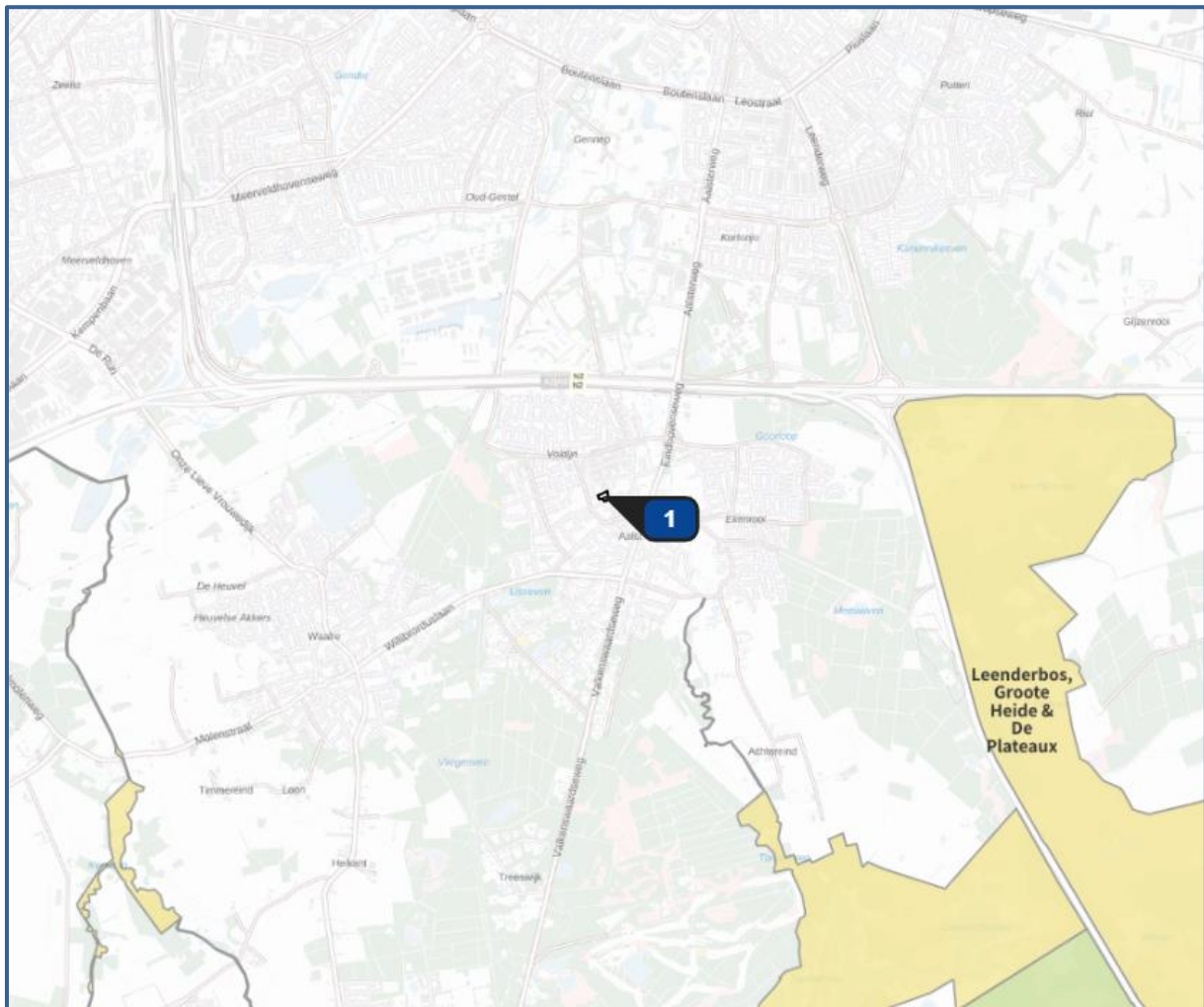
Voor dit onderzoek is gebruik gemaakt van de volgende gegevens:

- informatie versterkt door de initiatiefnemer;
- via internet toegankelijke informatie en digitale ondergronden (PDOK);
- gegevens en bureauexpertise de Roever Omgevingsadvies.

N.B. De gehanteerde uitgangspunten zijn realistisch doch worst-case.

## 1.2. Ligging van het plangebied

De ligging van het plangebied en de dichtstbijzijnde Natura 2000-gebieden met stikstof gevoelige habitattypen zijn weergegeven op afbeelding 2. Het dichtstbijzijnde Natura 2000-gebied met stikstofgevoelige habitats betreft 'Leenderbos, Grote Heide & De Plateaux' en is gelegen op een afstand van ruim 2 kilometer vanaf het plangebied.



Afbeelding 2. Ligging van het plangebied ten opzichte van Natura 2000-gebieden  
Bron: AERIUS Calculator

## 2. WETTELIJK KADER

### 2.1. Wet natuurbescherming

Op 1 januari 2017 is de Wet natuurbescherming in werking getreden. In deze wet worden drie eerdere wetten vervangen. Het gaat om de Natuurbeschermingswet 1998 (Nb-wet) inclusief het Programma Aanpak Stikstof, de Boswet en de Flora- en faunawet. De bescherming van de Natura 2000-gebieden is ondervangen in onderdeel gebiedsbescherming (vervangt Nb-wet). Voor bestemmingsplannen is het toetsingskader voor deze gebieden in de basis ongewijzigd gebleven ten opzichte van de Nb-wet.

Als (een wijziging van) een bestemmingsplan negatieve gevolgen heeft voor de Natura 2000-gebieden kan het plan in beginsel niet worden vastgesteld. In dat geval moet het bevoegd gezag volgens artikel 2.8, van de Wet natuurbescherming (Wnb) eerst een passende beoordeling opstellen. Uit de passende beoordeling moet blijken dat de instandhoudingsdoelstellingen van de betreffende gebieden niet aangetast worden door het plan. Eventueel worden maatregelen opgenomen die getroffen worden om dit te bereiken. Als niet aangetoond wordt dat aan de instandhoudingsdoelstellingen voldaan wordt, kan het plan geen doorgang vinden.

Met behulp van een voortoets kan het bevoegd gezag bepalen of op voorhand negatieve gevolgen uit te sluiten zijn. Hierbij moet voor de gewenste situatie worden uitgegaan van de maximale planologische mogelijkheden. Voor plannen die ten opzichte van de uitgangssituatie op het referentiemoment geen significante toename in stikstofdepositie veroorzaken, zijn negatieve effecten ten aanzien van dit aspect uit te sluiten. In dat geval hoeft geen passende beoordeling te worden opgesteld.

### 2.2. Programma Aanpak Stikstof (PAS)

Gelet op de uitspraak van de Afdeling bestuursrechtspraak van de Raad van State van 29 mei 2019, kan de PAS niet meer worden gehanteerd als toetsingskader op grond van de Wet natuurbescherming. Inmiddels is een nieuwe versie van het rekenprogramma AERIUS Calculator uitgebracht. Met deze nieuwe tool is de depositie op de stikstofgevoelige natuurgebieden berekend. Hoe de resultaten worden beoordeeld, is aan het bevoegd gezag.

### 2.3. Beleidsregels intern en extern salderen

Vanwege de vernietiging van het PAS is het voor het bevoegd gezag niet mogelijk om toestemmingen te verlenen voor projecten waarvoor ontwikkelingsruimte nodig is. Om aan te tonen dat een project geen significant effect heeft op de stikstofdepositie ter plaatse van stikstofgevoelige Natura 2000-gebieden bestaan de volgende mogelijkheden:

- aantonen dat in de beoogde situatie geen effect (stikstofdepositie < 0,00 mol/ha/jaar) op de omliggende stikstofgevoelige Natura 2000-gebieden optreedt.
- middels intern of extern salderen aantonen dat in de beoogde situatie geen sprake is van een stikstoftoename met significante gevolgen voor Natura 2000-gebieden ten opzichte van de referentiesituatie.
- middels een ecologische voortoets onderzoeken of significante negatieve effecten op instandhoudingsdoelstellingen kunnen worden uitgesloten. Een ecologische voortoets is een mogelijkheid voor activiteiten die enkel zorgen voor een stikstofdepositie op hectares waarvan de kritische depositiewaarde (KDW) niet wordt overschreden.

Als de stikstofdepositie in de beoogde situatie hoger is dan 0,00 mol/ha/jaar, dan is een verdere inhoudelijke beoordeling van de te verwachten stikstofdepositie noodzakelijk. Het is dan mogelijk om toestemming te krijgen op basis van intern of extern salderen. Voor extern salderen geldt een vergunningplicht omdat van de beoogde activiteit op zichzelf negatieve effecten niet op voorhand kunnen worden uitgesloten. Met salderen wordt inzichtelijk gemaakt of in de beoogde situatie sprake is van een stikstoftoename met significante gevolgen voor Natura 2000-gebieden ten opzichte van de referentiesituatie. Of sprake is van een significante toename van de stikstofdepositie hangt af van de toegestane depositie in de referentiesituatie.

## 2.4. Referentiesituatie

Wanneer sprake is van de wijziging of uitbreiding van een bestaande activiteit, gelden voor projecten de volgende referentiesituaties<sup>[1]</sup>, een:

- vigerende vergunning die verleend is op basis van de Wet natuurbescherming;
- vigerende vergunning die verleend is op basis van de Natuurbeschermingswet 1998;
- vigerende omgevingsvergunning die verleend is op basis van de Wabo met een verklaring van geen bedenkingen (VVGB) op grond van één van de twee hierboven genoemde wetten;
- tracébesluit, wegaanpassingsbesluit of kavelbesluit waaraan een passende beoordeling is gekoppeld;
- (milieu-)toestemming op de Europese referentiedatum, zie afbeelding 3.



Afbeelding 3. Stappenplan voor het bepalen van de referentiesituatie<sup>[1]</sup>

Van een (planologisch) plan, zoals een bestemmingsplan of omgevingsplan, is de huidige feitelijk aanwezige, planologisch legale situatie de referentiesituatie.

## 2.5. Wet stikstofreductie en natuurverbetering

Door de uitspraak van de Afdeling bestuursrechtspraak van de Raad van State van 2 november 2022 is bouwvrijstelling, die onderdeel was van de Wet stikstofreductie en natuurverbetering, komen te vervallen. Voor ieder plan of project dient ook de aanlegfase (bouwfase) weer doorgerekend te worden.

<sup>1</sup> Handreiking intern en extern salderen; <https://www.bij12.nl/wp-content/uploads/2020/09/Handreiking-intern-extern-salderen-en-verleasen-22092020.pdf>

### 3. REKENONDERZOEK

De voor stikstof relevante bronnen voor de aanlegfase van de beoogde ontwikkeling worden hieronder toegelicht.

#### 3.1. Uitgangspunten aanlegfase

De aanlegfase bestaat uit de realisatie van in totaal 1 grondgebonden woning en 18 appartementen. Er is aangenomen dat de aanlegfase niet langer dan 1 jaar zal duren. De NO<sub>x</sub>- en NH<sub>3</sub>-emissies zijn dan met name afkomstig van de inzet van mobiele werktuigen en (bouw-)verkeer.

##### 3.1.1. Mobiele werktuigen

Aangezien de ontwikkeling zich nog in de planfase bevindt en nog geen aannemer(s) bekend zijn, is nog niet bekend welke diesel-, benzine of lpg aangedreven (mobiele) werktuigen in de aanlegfase ingezet zullen worden bij de bouw van de woningen. Daarmee is ook over dieselvebruik, bedrijfstijden, bouwjaar en vermogen van de werktuigen geen specifieke informatie beschikbaar.

De hoeveelheid NO<sub>x</sub>- en NH<sub>3</sub>-emissies die vrijkomen bij de bouwwerkzaamheden zijn bepaald gebruik makend van kentallen opgesteld door adviesbureaus TAUW en De Roever. De kentallen zijn gebaseerd op de werkelijke inzet van mobiele werktuigen en vrachtverkeer bij een groot aantal woningbouwprojecten. Voor de omrekening van inzet van mobiele werktuigen naar emissies is de AUB rekenmethode (AdBlue, Uren, Brandstof) van TNO aangehouden. Dit is sinds AERIUS versie 2021 de voorgeschreven rekenmethode voor de berekening van emissies van mobiele werktuigen. Bijlage I geeft meer informatie over de gehanteerde kentallen en methodiek.

Voor de bouw van grondgebonden woningen zijn de volgende kentallen beschikbaar: 3,4 kg NO<sub>x</sub> en 0,13 kg NH<sub>3</sub> per woning. Dit is inclusief de emissies die vrijkomen bij de sloop van panden op de locatie waar de nieuwbouwwoningen worden gerealiseerd.

Voor de bouw van appartementen zijn de volgende kentallen beschikbaar: 2,6 kg NO<sub>x</sub> en 0,09 kg NH<sub>3</sub> per appartement. Dit is inclusief de emissies die vrijkomen bij de sloop van panden op de locatie waar de nieuwbouwappartementen worden gerealiseerd.

Dit geeft een totale hoeveelheid emissie die vrijkomt bij de realisatie van het woningbouwplan met 1 grondgebonden woning en 18 appartementen van  $3,4 \text{ kg} * 1 + 2,6 \text{ kg} * 18 = 50,2 \text{ kg NO}_x$  en  $0,13 \text{ kg} * 1 + 0,09 * 18 = 1,75 \text{ kg NH}_3$  voor de gehele aanlegfase.

De mobiele werktuigen zullen actief zijn op de bouwlocatie en daar rondrijden. Daarom zijn de emissies gemodelleerd als vlakbron gelijk aan de planlocatie. De vlakbron is in AERIUS gemodelleerd als bron van de sectorgroep 'Anders'. Voor de uitreedhoogte en de spreiding



is 4 meter ingevuld en voor de warmte-inhoud 0 MW. De temporele variatie is 'standaard profiel industrie'. Dit zijn de waarden voor mobiele werktuigen voor de bouw en industrie<sup>[2]</sup>.

### 3.1.2. *Bouwverkeer*

Vervoer van personeel van en naar de locatie vindt plaats met bestelbusjes en/of personenauto's. Materieel wordt aangevoerd middels vrachtwagens. Het aantal ritten van vrachtwagens en personenauto's/bestelbusjes is een inschatting van adviesbureaus TAUW en De Roever op basis van informatie van vergelijkbare woningbouwprojecten. Tabel 1 geeft het aantal voertuigen en voertuigbewegingen voor de gehele aanlegfase.

**Tabel 1. Aantal voertuigbewegingen gedurende de aanlegfase**

Type voertuig	Totaal aantal ritten	Totaal aantal vervoersbewegingen <sup>[3]</sup>
Per te realiseren appartement		
Personenauto's en bestelbussen	55	110
Vrachtwagens	20	40
Per te realiseren woning		
Personenauto's en bestelbussen	65	130
Vrachtwagens	25	50
Voor totale woningbouwplan		
Personenauto's en bestelbussen	1.055	2.110
Vrachtwagens	385	770

De voertuigbewegingen zijn gemodelleerd als lijnbron met licht en zwaar (vracht)verkeer met de actuele emissiefactoren voor wegverkeer die in het rekenprogramma AERIUS Calculator zijn opgenomen. De vrachtwagenbewegingen zijn in AERIUS worst-case allemaal gemodelleerd als 'zwaar vrachtverkeer'. Er is uitgegaan van een weg binnen de bebouwde kom met 10% stagnatie. Het manoeuvreren en stationair draaien van het vrachtverkeer is ondervangen door een extra rijlijn op het terrein van de bouwlocatie met 100% stagnatie.

Het bouwverkeer is gemodelleerd tot het punt waarop de voertuigen in het heersende verkeersbeeld van de openbare weg zijn opgenomen. Het bouwverkeer gaat vanaf het plangebied via de Trolliuslaan en de Primulalaan naar de Burgemeester Mollaan. Op de Burgemeester Mollaan heeft het verkeer zich verdund tot enkele procenten van het reeds aanwezige verkeer en is het dus opgenomen in het heersende verkeersbeeld. Dit is overeenkomstig de verkeersgegevens van het NSL.

### 3.2. *Berekeningswijze*

De stikstofdepositie door de gewenste activiteiten op de Natura 2000-gebieden is berekend met AERIUS Calculator (2021).

Er is een AERIUS berekening uitgevoerd met de emissies als gevolg van de aanlegfase. Als rekenjaar is worst-case 2022 gekozen. De rekenresultaten en de ingevoerde gegevens zijn te vinden in bijlage II.

<sup>2</sup> Zie Handboek 'Werken met AERIUS Calculator 2021.2'

<sup>3</sup> Het aantal voertuigbewegingen is het aantal ritten maal twee; een voertuig rijdt heen en terug naar de locatie.

#### 4. CONCLUSIES

In dit stikstofdepositieonderzoek is voor de aanlegfase van het plan Trolliuslaan-Klaprooslaan in Waalre de te verwachten stikstofdepositie ter plaatse van de Natura 2000-gebieden berekend.

Uit de berekening van de aanlegfase blijkt dat de stikstofdepositie op de stikstofgevoelige Natura 2000-gebieden ten hoogste 0,01 mol N/ha/jaar is over een periode van 1 jaar (ter plaatse van het Natura 2000-gebied 'Leenderbos, Grootte Heide & De Plateaux').

Op Rijksniveau is een redeneerlijn vastgesteld voor depositie afkomstig van mobiele werktuigen en ander materieel in de aanlegfase van projecten. Voor het aspect stikstof is geen vergunning op grond van de Wnb noodzakelijk wanneer de stikstofdepositie kleiner dan of gelijk is aan 0,05 mol N/ha/jaar gedurende maximaal twee jaar (of een equivalent daarvan, 0,10 mol N/ha/jaar over een periode van 1 jaar) op een overbelast stikstofgevoelig habitat. Significante gevolgen kunnen dan op voorhand worden uitgesloten, zie voorbeeld 6 op pagina 12 van de Handreiking Voortoets Stikstof van BIJ12<sup>[4]</sup>. Deze redeneerlijn is getoetst door de landsadvocaat en door de provincies in het Bestuurlijk Overleg met de minister van LNV op 22 april 2020 onderschreven. De berekende deposities vallen ruim binnen de gestelde drempelwaarde.

Er is dus geen sprake van vergunningplicht op grond van de Wet natuurbescherming. Het aspect stikstofdepositie vormt geen belemmering voor de realisatie het plan.

---

<sup>4</sup> Handreiking voortoets stikstof; <https://www.bij12.nl/wp-content/uploads/2021/03/BIJ12-Handreiking-Voortoets-Stikstof-%E2%80%93-Februari-2021.pdf>

## BIJLAGE I. METHODIEK KENTALLEN AANLEGFASE WONINGBOUW

De in dit onderzoek gehanteerde emissiekentallen voor de bouwwerkzaamheden van grondgebonden woningen en appartementen zijn afgeleid van gedetailleerde gegevens van de werkelijke inzet van mobiele werktuigen en vrachtverkeer bij enkele tientallen woningbouwprojecten. Zowel de realisatie van grondgebonden woningen als van appartementen zijn ruim vertegenwoordigd in deze dataset. Bij sommige projecten werden ook panden gesloopt, daarvoor is een apart emissiekental beschikbaar. Inbegrepen bij de kentallen is het bouwrijp maken van het terrein, de aanleg van kabels en leidingen, het bouwen van de woningen en de aanleg van het openbaar gebied (bestrating, groen, etc.).

De beschouwde woningbouwprojecten zijn projecten die in het westen van Nederland zijn gerealiseerd. Daarom maken heiwerkzaamheden vaak onderdeel uit van de aanlegfase. Dit maakt de kentallen 'robuust realistisch', aangezien heien op hogere (zand)gronden meestal niet nodig is.

Uit het type werktuigen, het dieselverbruik en het aantal draaiuren volgen de NO<sub>x</sub> en NH<sub>3</sub> emissies die vrijkomen bij de bouwwerkzaamheden. Hierbij is de AUB rekenmethode (AdBlue, Uren, Brandstof) van TNO aangehouden<sup>5</sup>. Dit is sinds AERIUS versie 2021 de voorgeschreven rekenmethode voor de berekening van emissies van mobiele werktuigen.

De in tabel B1 gegeven kentallen gelden voor woningbouwprojecten van 10 tot 100 woningen. Voor grotere projecten zal de emissie per woning lager liggen, maar kunnen deze kentallen worst-case wel worden aangehouden. Voor kleine projecten kunnen de kentallen een onderschatting zijn. Veiligheidshalve kan dan een opslagfactor van een factor 2 worden aangehouden.

Tabel B1. Kentallen aanlegfase voor woningen en appartementen

	<b>Kg NO<sub>x</sub> per woning/appartement</b>	<b>Kg NH<sub>3</sub> per woning/appartement</b>
Bouwwerkzaamheden woning	2,6	0,11
Bouwwerkzaamheden appartement	1,7	0,07
Sloopwerkzaamheden nodig voor realisatie van een nieuwbouwwoning/-appartement	0,8	0,03

Voor het bepalen van de emissiekentallen is uitgegaan van de inzet van diesel aangedreven STAGE IV klasse werktuigen met als bouwjaar 2014. Ook dit is een robuust realistische aanname. In de huidige praktijk zijn de in te zetten werktuigen vaak al nieuwer en dus schoner. Ook worden soms al elektrische werktuigen ingezet welke emissieloos zijn. Conform de AUB rekenmethode is 6% AdBlue van het dieselverbruik aangehouden, wat standaard is voor STAGE IV en V-klasse werktuigen met een vermogen tussen 56 en 560 kW.

<sup>5</sup> TNO-rapport TNO 2021 R12305 AUB (AdBlue verbruik, Uren, en Brandstofverbruik): een robuuste schatting van NO<sub>x</sub> en NH<sub>3</sub> uitstoot van mobiele werktuigen, 10 december 2021

## BIJLAGE II. AERIUS BEREKENING AANLEG

# Projectberekening

Dit document geeft een overzicht van de invoer en rekenresultaten van een Projectberekening met AERIUS Calculator. De berekening is uitgevoerd binnen stikstofgevoelige Natura 2000-gebieden, op rekenpunten die overlappen met habitattypen en/of leefgebieden die aangewezen zijn in het kader van de Wet natuurbescherming, gekoppeld aan een aangewezen soort, of nog onbekend maar mogelijk wel relevant, en waar tevens sprake is van een overbelaste of bijna overbelaste situatie voor stikstof.



- Overzicht
- Samenvatting situaties
- Resultaten
- Detailgegevens per emissiebron

*Meer toelichting over deze PDF kunt u vinden in een bijbehorende leeswijzer. Deze leeswijzer en overige documentatie is te raadplegen via:  
[www.aerius.nl/handleidingen-en-leeswijzers](http://www.aerius.nl/handleidingen-en-leeswijzers)*



## Contactgegevens

Rechtspersoon  
Inrichtingslocatie

Buro Waalbrug  
Trolliuslaan 12,  
6641 SZ Waalre

## Activiteit

Omschrijving  
Toelichting

BP Trolliuslaan - Klaprooslaan  
Nieuwbouw 16 à 18 middeldure huurappartementen + 1  
vrijstaande koopwoning. AERIUS berekening van de aanlegfase.

## Berekening

AERIUS kenmerk  
Datum berekening  
Rekenconfiguratie

RTpxnJs6c3ha  
17 november 2022, 14:35  
Wnb-rekengrid

## Totale emissie

Aanlegfase - Beoogd

Rekenjaar	Emissie NH <sub>3</sub>	Emissie NO <sub>x</sub>
2022	1,8 kg/j	53,5 kg/j

## Resultaten

Aanlegfase - Beoogd

Hoogste depositie	Hexagon	Gebied
1.987,83 mol/ha/j	2349403	Leenderbos, Grote Heide & De Plateaux

Gekarteerd oppervlak met toename (ha)

3,26 ha

Gekarteerd oppervlak met afname (ha)

0,00 ha

Grootste toename van depositie

0,01 mol/ha/j

Grootste afname van depositie

0,00 mol/ha/j

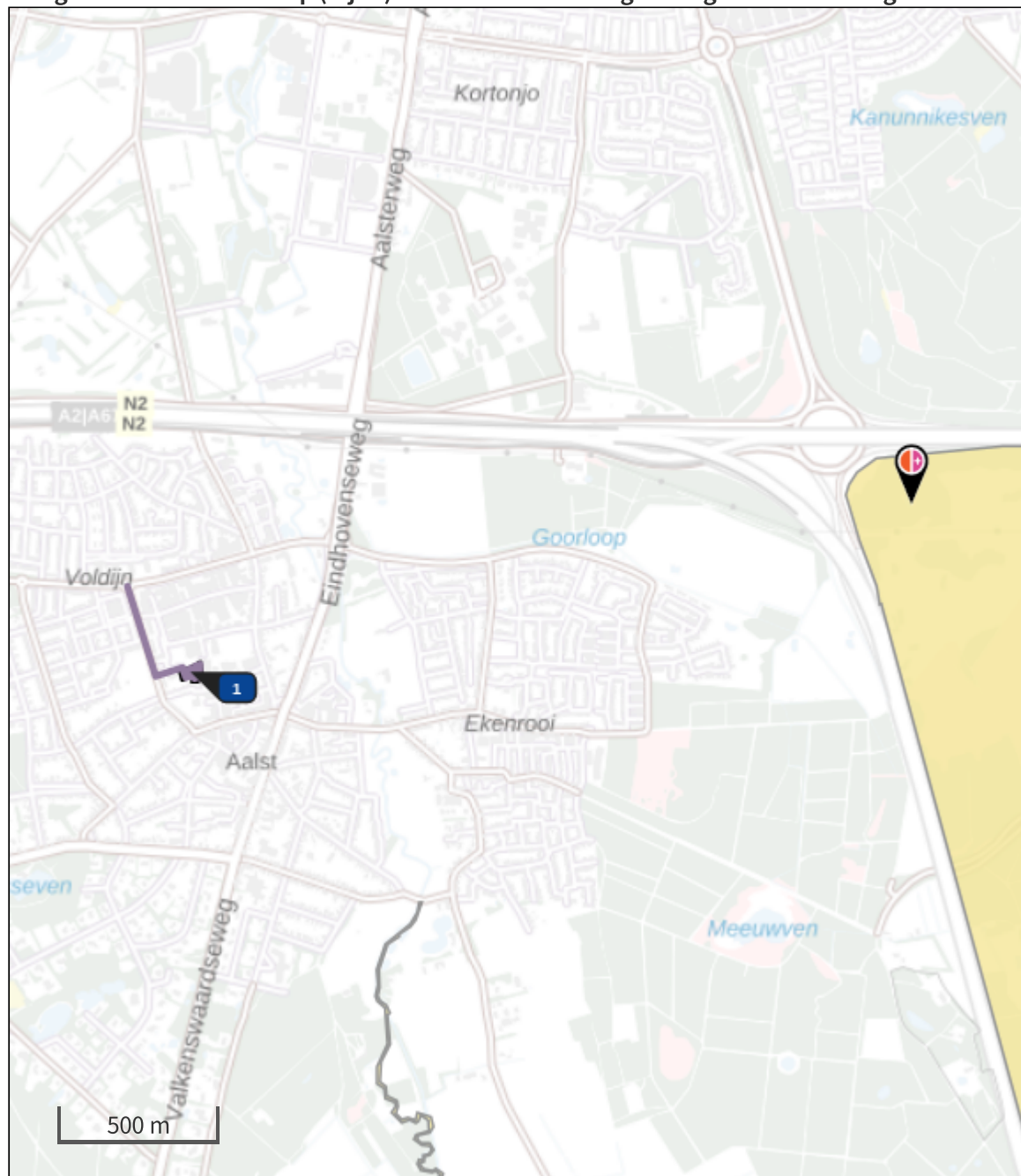









Aanlegfase (Beoogd), rekenjaar 2022

Emissiebronnen

	Emissie NH <sub>3</sub>	Emissie NO <sub>x</sub>
<b>1</b> Anders...   Anders...   Aanleg woningen	1,8 kg/j	50,2 kg/j
<del>Verkeersnetwerk</del>	60,2 g/j	3,3 kg/j

Hoogste af- en toename op (bijna) overbelaste stikstofgevoelige Natura 2000 gebieden.



- |   |  |
|---|--|
|  Habitatrictlijn                 |  Grootste afname van depositie  |
|  Vogelrichtlijn                  |  Grootste toename van depositie |
|  Vogelrichtlijn, Habitatrictlijn |  Hoogste totale depositie       |
|  Niet bepaald                    |  |

De bronnen op de kaart horen bij de Beoogde situatie.



**Resultaten stikstofgevoelige Natura 2000 gebieden situatie "Aanlegfase" (Beoogd) incl. saldering e/o referentie**

	Berekend (ha gekarteerd)	Hoogste totale depositie (mol N/ha/jr)	Met toename (ha gekarteerd)	Grootste toename (mol N/ha/jr)	Met afname (ha gekarteerd)	Grootste afname (mol N/ha/jr)
<b>Totaal</b>	<b>3,26</b>	<b>1.987,83</b>	<b>3,26</b>	<b>0,01</b>	<b>0,00</b>	<b>0,00</b>

Per gebied	Berekend (ha gekarteerd)	Hoogste totale depositie (mol N/ha/jr)	Met toename (ha gekarteerd)	Grootste toename (mol N/ha/jr)	Met afname (ha gekarteerd)	Grootste afname (mol N/ha/jr)
Leenderbos, Groote Heide & De Plateaux (136)	3,26	1.987,83	3,26	0,01	0,00	0,00

## Aanlegfase, Rekenjaar 2022

## 1 Anders... | Anders...

Naam	Aanleg woningen	Uittreedhoogte	4,0 m	NO <sub>x</sub>	50,2 kg/j
Wijze van ventilatie	Niet geforceerd	Warmteinhoud	<u>0,000 MW</u>	NH <sub>3</sub>	1,8 kg/j
Temporele variatie	Standaard Profiel Industrie				

## 2 Wegverkeer | Weg

Naam	Verkeer aanlegfase		Links	Rechts	NO <sub>x</sub>	1,9 kg/j
Wegtype	Binnen bebouwde kom (doorstromend)	Type scherm	-	-	NO <sub>2</sub>	0,1 kg/j
Rijrichting	Beide richtingen	Hoogte	-	-	NH <sub>3</sub>	46,1 g/j
Tunnelfactor	1	Afstand tot de weg	-	-		
Type hoogte ligging	Normaal					
Weghoogte	0 m					
Beschrijving	Voertuigtype/euroklasse	Voertuigen	In file			
Voorgescreven factoren	Licht verkeer	2110 p/jaar	10,0 %			
Voorgescreven factoren	Middelzwaar vrachtverkeer	0 p/jaar	0,0 %			
Voorgescreven factoren	Zwaar vrachtverkeer	770 p/jaar	10,0 %			
Voorgescreven factoren	Busverkeer	0 p/jaar	0,0 %			

## 3 Wegverkeer | Weg

Naam	Stagnatie vrachtverkeer		Links	Rechts	NO <sub>x</sub>	1,4 kg/j
Wegtype	Binnen bebouwde kom (doorstromend)	Type scherm	-	-	NO <sub>2</sub>	75,4 g/j
Rijrichting	Beide richtingen	Hoogte	-	-	NH <sub>3</sub>	14,0 g/j
Tunnelfactor	1	Afstand tot de weg	-	-		
Type hoogte ligging	Normaal					
Weghoogte	0 m					
Beschrijving	Voertuigtype/euroklasse	Voertuigen	In file			
Voorgescreven factoren	Licht verkeer	0 p/jaar	0,0 %			
Voorgescreven factoren	Middelzwaar vrachtverkeer	0 p/jaar	0,0 %			
Voorgescreven factoren	Zwaar vrachtverkeer	770 p/jaar	100,0 %			
Voorgescreven factoren	Busverkeer	0 p/jaar	0,0 %			

## Disclaimer

Hoewel verstrekte gegevens kunnen dienen ter onderbouwing van een vergunningaanvraag, kunnen er geen rechten aan worden ontleend. De eigenaar van AERIUS aanvaardt geen aansprakelijkheid voor de inhoud van de door de gebruiker aangeboden informatie. Bovenstaande gegevens zijn enkel bruikbaar tot er een nieuwe versie van AERIUS beschikbaar is. AERIUS is een geregistreerd handelsmerk in Europa. Alle rechten die niet expliciet worden verleend, zijn voorbehouden.

## Rekenbasis

Deze berekening is tot stand gekomen op basis van

AERIUS versie 2021.2\_20221004\_3d4bf05159  
 Database versie 2021.2\_3d4bf05159

Voor meer informatie over de gebruikte methodiek en data zie:  
<https://www.aerius.nl/>