BIJLAGE AERIUS WNB

Nota van uitgangspunten

Postadres:
Boxmeerseweg 9
5835 AB Beugen

+316 14 85 24 54
info@derks-advies.nl
www.derks-advies.nl

kvk 74263552
NL16RABO0322772796
btw NL859829893B01

woningbouw

Badhuisweg

Cadzand-Bad

Titel : Bijlage Nota van uitgangspunten Wnb AERIUS calculator
Versie : 1.1
Datum : 14 januari 2021

Inhoud

1. Gegevens inrichting 4
1.1 Opdrachtgever 4
1.2 Projectlocatie 4
2. Gegevens locatie 4
3. Gegevens project 4
4. Emissies tijdens de bouw 5
5. Emissies na ingebruikname 6
6. Conclusie en afweging 7
BIJLAGE: AERIUS-bestand bouwfase 9
BIJLAGE: AERIUS-bestand gebruiksfase 14

1. Gegevens inrichting

1.1 Opdrachtgever

Handelsnaam	:	Verhage-Lemahieu B.V.			
Adres	:	Rondweg 1			
Postcode	:	4524 JL	Plaats:	Sluis	
Telefoon	:	0117 – 760 160		Mail:	bram@verhage-lemahieu.nl

1.2 Projectlocatie

Adres	:	Badhuisweg ong.					
Postcode	:	4506 BC	Plaats:	Cadzand			
Kadastrale ligging	:	Oostburg		Sectie:	W	Nr(s):	231

2. Gegevens locatie

Voor een bestemmingsplan en de bouw van een woning en bijgebouw binnen de Gemeente Sluis dienen de effecten van de bouw en het gebruik op de locatie in relatie tot het plan/project te worden onderzocht. Hiervoor is onder andere een onderzoek naar de stikstofdepositie in de omliggende Natura 2000-gebieden nodig. In deze nota zijn de uitgangspunten en resultaten van de berekeningen van de stikstofdepositie met AERIUS Calculator vastgelegd.

Het betreft hier een bouwlocatie aan de Badhuisweg te Cadzand tegen de bebouwde kom, waar de bouw van een vrijstaande woning en bijgebouw zijn gepland. Dit betekent dat de locatie zowel tijdens de bouwfase als na ingebruikname in potentie emissies van NOx kan veroorzaken op omliggende beschermde Natura2000 gebieden.

3. Gegevens project

Het betreft een locatie waar woningbouw wordt gerealiseerd. De verwachte bouwtijd bedraagt 10 maanden.
Eerst zal het grondwerk plaatsvinden met een kraan, waarbij in totaal 20 uur gemoeid is en een tien vrachtwagens het terrein zullen aandoen voor aanvullen met zand voor de fundering (verbeterd grondwerk) en eventueel afvoer van kleigrond. Daarna komen dagelijks maximaal 3 busjes per dag. Bij het leggen van een dek zal een kraan een dag aanwezig zijn gedurende 6 uur werkzaam en gemiddeld komt elke week een vrachtwagen materiaal lossen of een container ophalen, waarbij pieken bestaan bij lossen van wapening en los daarvan zijn in het begin telkenmale bij de stort continue betonwagens aan het pendelen met 14 m^3 beton. De grootste stort is de vloer die ze in een keer doen bij de bouw van het woonhuis en bijgebouw. Het gaat hier om een stort van 60 m^3 oftewel 5 vrachtwagens op die dag. Uitgaande van een gemiddelde afwerkvloerdikte van 20 cm per dek en zo'n 308 m^2 vloeroppervlak en bij 1 dek in de woning van 108 m^2 totaal 83 m^3 oftewel 6 vrachtwagens. Uitgaande van een gemiddelde laad- en lostijd van ongeveer driekwart uur zal gedurende de 10 maanden er 4,5 uur beton storten en 32 uur overig een vrachtwagen op terrein stationair of met een lage snelheid mobiel

over het terrein rijden. Op de locatie zelf zijn verder behalve de kraan en vrachtwagens geen stikstof veroorzakende activiteiten.

4. Emissies tijdens de bouw

Voor het bepalen van de depositieberekening in AERIUS is voor de emissies ingevolge de Instructie gegevensinvoer voor AERIUS Calculator van 2020 twee bronnen te onderscheiden. Een lijnbron van transport gelieerd aan de locatie en een vlak op de bouwplaats voor de activiteiten van het laden en lossen van producten en de aanwezige kraan.

Transport naar de bouwplaats (verkeer en vervoer)
In de AERIUS-berekeningen zijn de rijdende voertuigen als volgt opgenomen. Onderstaande tabel geeft een overzicht van het aantal verkeersbewegingen die in een worstcase situatie van en naar de bouwplaats komen in de aan te vragen situatie. Hierin zijn de totale transportbewegingen van het gehele project van 10 maanden meegenomen. Transportbewegingen ten behoeve van bouwmaterialen, afvalstromen en bouwvakkers.

Tabel 1: aantal transportmiddelen (worst-case) van en naar het bouwproject

	Bewegingen	Bewegingen project/jaar t.b.v. AERIUS calculator
Licht verkeer (personenauto's)	4/werkdag	860
Middel zwaar (bestelbus)	6/werkdag	1.290
Zwaar verkeer	20 grond + 2/week + 12 beton	20 86 12

De bewegingen zijn gemodelleerd van de rotonde bij Ringdijk Noord, via de Lange Strinkweg tot aan de bouwplaats. Hierbij is gebruik gemaakt van de emissiefactoren voor licht, middelzwaar en zwaar verkeer die in het rekenmodel AERIUS Calculator zijn verwerkt. Door hierbij uit te gaan van snelheden "binnen bebouwde kom" en 10% stagnerend verkeer is niet uitgegaan van een worst-case scenario, omdat deze weg geen filevorming kent. De emissiefactoren voor zwaar verkeer die zijn opgenomen in AERIUS Calculator zijn gebaseerd op het gemiddelde Nederlandse vrachtwagenpark en daarmee representatief.

Activiteiten op de bouwplaats (mobiele en stationaire bronnen)
De emissies van mobiele werktuigen zijn afhankelijk van de emissienormen die van toepassing zijn op het desbetreffende mobiele werktuig (stageklassen). Uitgangspunt voor de berekeningen van de stationaire bronnen op de bouwplaats zijn gebaseerd op het TNO-rapport "Emissiemodel Mobiele Machines gebaseerd op machineverkopen in combinatie met brandstof Afzet (EMMA)", met het kenmerk TNO-034-UT-2009-01782_RPT-ML, november 2009 (te vinden op de website www.emissieregistratie.nl van de Rijksoverheid). Voor vrachtwagens kan worden uitgegaan van de "Invoergegevens luchtkwaliteit die jaarlijks door het ministerie van Infrastructuur en Waterstaat" (voorheen Infrastructuur en Milieu) bekend worden gemaakt.

Tabel 2: mobiele en stationaire bronnen op het bouwproject

Algemeen			NOx				
Activiteit	vermogen	lastfactor*	Emissiefactor stage III*	TAF-factor*	Emissie stage III	Bedrijfs-duur	Emissie stage III
	kW	%	g/kWh	%	g/uur	uur/jaar	kg/jaar
Aanvoer grond vrachtwagen					108,75	7,5	0,82
Aanvoer vrachtwagen bouwmateriaal					108,75	14,5	1,58
Afvoer containers					108,75	12	1,31
Kraan dekleggen	80	0,6	3,3	1,05	166,32	6	1,00
Kraan grondwerk	80	0,6	3,3	1,05	166,32	20	3,33
TOTAAL:							**8,02**

**bron: het TNO-rapport 'Emissiemodel Mobiele Machines gebaseerd op machineverkopen in combinatie met brandstof Afzet (EMMA)', met het kenmerk TNO-034-UT-2 009-01 782_RPT-ML, november 2009*

In tabel 2 is de emissies (in kg/jaar) weergegeven tijdens het bouwproject van 10 maanden die zijn gebruikt in de berekeningen in AERIUS gebaseerd op machines die voldoen aan de emissienorm voor Stage III, die afhankelijk van het type en vermogen van de voertuigen geldt sinds ongeveer 2006. Door de aannemer is mondeling aangegeven dat gelet op het feit dat niet alle onderaannemers en daarmee de machines die het terrein opkomen al bekend zijn, maar de ervaring leert dat ongeveer een kwart van het machinepark van voor 2006 is en dat de rest nieuwer is. De emissies van nieuwere voertuigen zijn aanzienlijk lager dan die van Stage III, zodat onderstaande geen onderschatting zal zijn van de feitelijke emissies. Voor zwaar vrachtverkeer is uitgegaan van de waarden van 2020 bij verkeer in stad, stagnerend, zoals opgenomen in de emissiefactoren voor niet-snelwegen.

De bron van stationair aanwezige mobiele bronnen veroorzaakt een NOx-emissie van 8,02 kg/jaar. Voor de ammoniakemissie bij mobiele bronnen is gebruik gemaakt van het TNO-rapport 'Onderbouwing AERIUS emissiefactoren voor wegverkeer, mobiele werktuigen, binnenvaart en zeevaart', met het kenmerk TNO 2020 R11528, van 8 oktober 2020. Hierin wordt voor vrachtverkeer 0,003 g/uur en bij stage III motoren 0,0026 g/kWh. Hiermee komt deze emissie met 26 uur en 80 kWh machines met en belasting van 55% op 0,002974 en 0,001020 kg NH_3/jaar.

5. Emissies na ingebruikname

In het onderzoek zijn de emissies ten gevolge van het wegverkeer van en naar de planlocatie beschouwd. In de nieuwe situatie is namelijk enkel het verkeer nog relevant. De inrichting wordt duurzaam opgezet waarbij de gebouwen worden verwarmd met warmtepomp en zonnepanelen en ook van het aardgas afgekoppeld.
Voor het bepalen van de depositie in de gebruiksfase wordt bij een vrijstaande woning uitgegaan van twee auto's die dagelijks af- en aanrijden.

Voor de bepaling van de effecten van de vrijstaande woning op de stikstofdepositie is de beoogde situatie onderzocht. Ook hier wordt uitgegaan van een ontsluiting in de richting van de rotonde via de Lange Strinkweg. Als rekenjaren is het jaar 2021 gehanteerd. Het geplande jaar van vaststelling van het bestemmingsplan.

Tabel 3: aantal transportmiddelen na in gebruik name

	Bewegingen	Bewegingen project (jaar)
Licht verkeer (personenauto's)	2x2/dag	1.460

6. Conclusie en afweging

Voor een bestemmingswijziging is gekeken naar het effect van de bouwfase en gebruiksfase. Bij de gebruiksfase is gekeken naar situatie waarbij het beoogde project per saldo zelf niet leidt tot een significante toename van N-depositie binnen de begrenzing van het project of de locatie. Ook op de verder weg gelegen Belgische Natura2000 gebieden is dit het geval.
Uit de AERIUS berekening blijkt dat het projecteffect op omliggende gebieden nihil is en daarmee ook geen effect heeft op de instandhoudingsdoelstellingen van de betreffende gebieden. Bij het beoogde gebruik is de depositie eveneens nihil op alle omliggende gebieden. Een Wet natuurbeschermingsvergunning is voor zowel de bouw- en aanlegfase als gebruiksfase dan ook niet noodzakelijk.

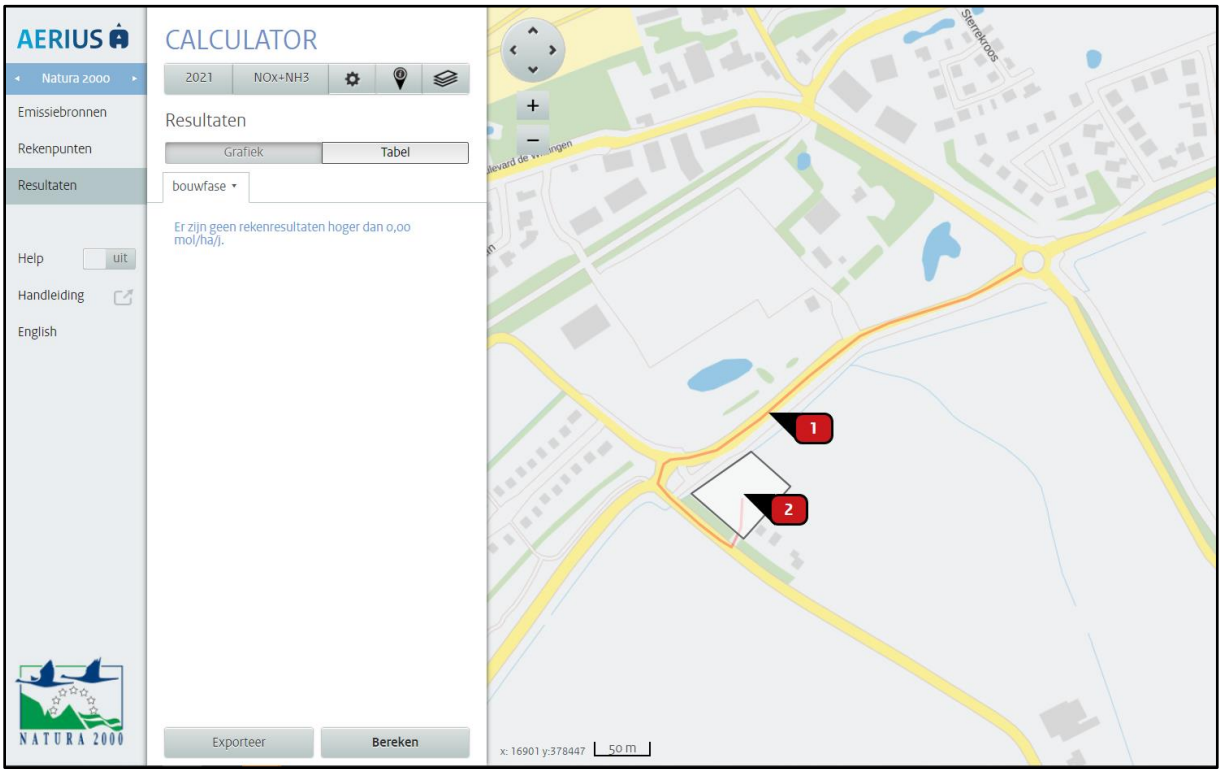

AERIUS berekening tijdens de bouwfase

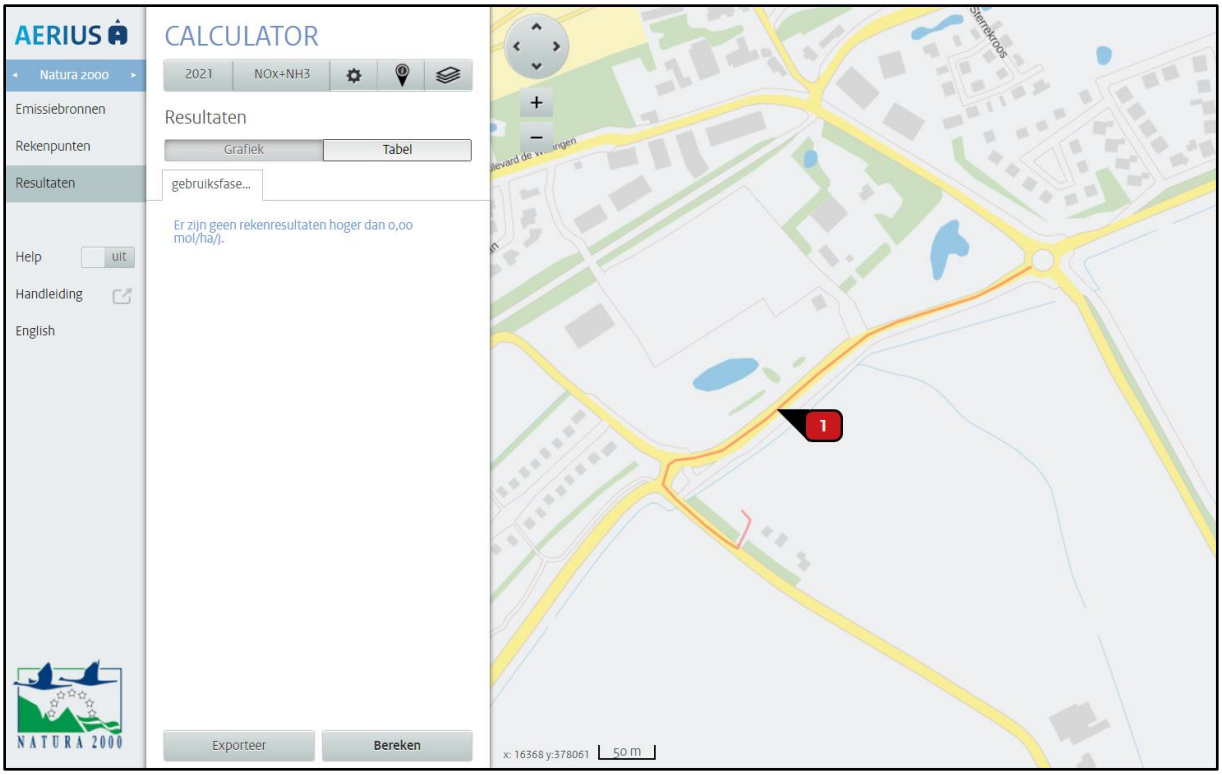

AERIUS berekening tijdens de gebruiksfase

BIJLAGE: AERIUS-bestand bouwfase

Berekening bouwfase

- Kenmerken
- Samenvatting emissies
- Depositieresultaten
- Gedetailleerde emissiegegevens

AERIUS CALCULATOR

Dit document bevat rekenresultaten van AERIUS Calculator. Het betreft de hoogst berekende stikstofbijdragen per stikstofgevoelig Natura 2000-gebied, op basis van rekenpunten die overlappen met habitattypen en/of leefgebieden die aangewezen zijn in het kader van de Wet natuurbescherming, gekoppeld aan een aangewezen soort, of nog onbekend maar mogelijk wel relevant.

De berekening op basis van stikstofemissies gaat uit van de componenten ammoniak (NH3) en/of stikstofoxide (NOx).

Wilt u verder rekenen of gegevens wijzigen? Importeer de pdf dan in Calculator. Voor meer toelichting verwijzen wij u naar de website www.aerius.nl.

Verdere toelichting over deze PDF kunt u vinden in een bijbehorende leeswijzer. Deze leeswijzer en overige documentatie is te raadplegen via: https://www.aerius.nl/handleidingen-en-leeswijzers.

Rp8L697d8f2C (14 januari 2021)
pagina 1/5

AERIUS CALCULATOR

Contact

Rechtspersoon	Inrichtingslocatie
Familie Van Akker	Badhuisweg, 4506BC Cadzand

Activiteit

Omschrijving	AERIUS kenmerk
Wnb berekening bouw- en aanlegfase	RPNabbRJ19UF

Datum berekening	Rekenjaar	Rekenconfiguratie
14 januari 2021, 15:32	2021	Berekend voor natuurgebieden

Totale emissie

	Situatie 1
NOx	10,71 kg/j
NH3	< 1 kg/j

Resultaten

Hectare met hoogste bijdrage (mol/ha/j)

Natuurgebied
Uw berekening heeft geen depositieresultaten opgeleverd boven 0,00 mol/ha/jr.

Toelichting

stikstofdepositieberekening tijdens de bouw

Locatie
bouwfase

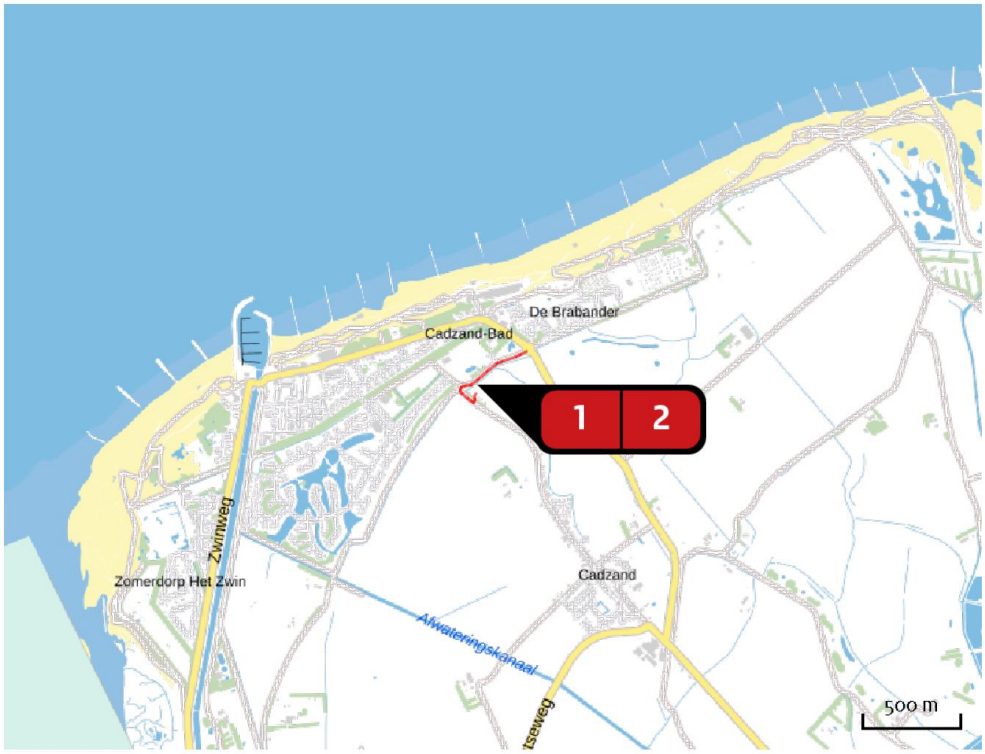

Emissie
bouwfase

Bron Sector		Emissie NH3	Emissie NOx
1	Verkeer Wegverkeer | Binnen bebouwde kom	< 1 kg/j	2,69 kg/j
2	mobiele en stationaire bronnen Mobiele werktuigen | Bouw en Industrie	< 1 kg/j	8,02 kg/j

Emissie (per bron)
bouwfase

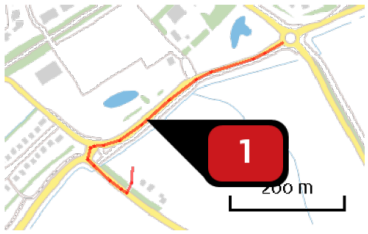

Naam	Verkeer
Locatie (X,Y)	16555, 378392
NOx	2,69 kg/j
NH3	< 1 kg/j

Soort	Voertuig	Aantal voertuigen	Stof	Emissie
Standaard	Licht verkeer	860,0 / jaar	NOx NH3	< 1 kg/j < 1 kg/j
Standaard	Middelzwaar vrachtverkeer	1.290,0 / jaar	NOx NH3	2,24 kg/j < 1 kg/j
Standaard	Zwaar vrachtverkeer	118,0 / jaar	NOx NH3	< 1 kg/j < 1 kg/j

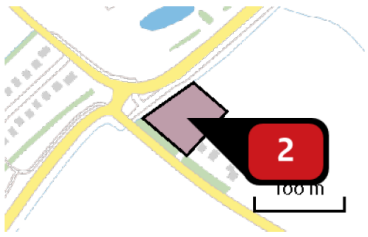

Naam	mobiele en stationaire bronnen
Locatie (X,Y)	16531, 378315
NOx	8,02 kg/j
NH3	< 1 kg/j

Voertuig	Omschrijving	Uitstoot hoogte (m)	Spreiding (m)	Warmte inhoud (MW)	Stof	Emissie
AFW	vrachtwagens en kraan	4,0	2,0	0,0	NOx NH3	8,02 kg/j < 1 kg/j

Disclaimer

Hoewel verstrekte gegevens kunnen dienen ter onderbouwing van een vergunningaanvraag, kunnen er geen rechten aan worden ontleend. De eigenaar van AERIUS aanvaardt geen aansprakelijkheid voor de inhoud van de door de gebruiker aangeboden informatie. Bovenstaande gegevens zijn enkel bruikbaar tot er een nieuwe versie van AERIUS beschikbaar is. AERIUS is een geregistreerd handelsmerk in Europa. Alle rechten die niet expliciet worden verleend, zijn voorbehouden.

Rekenbasis

Deze berekening is tot stand gekomen op basis van:

AERIUS	versie 2020_20201216_c759386971
Database	versie 2020_20201216_c759386971

Voor meer informatie over de gebruikte methodiek en data zie:
https://www.aerius.nl/nl/factsheets/release/aerius-calculator-2020

BIJLAGE: AERIUS-bestand gebruiksfase

Berekening gebruiksfase

- Kenmerken
- Samenvatting emissies
- Depositieresultaten
- Gedetailleerde emissiegegevens

AERIUS CALCULATOR

Dit document bevat rekenresultaten van AERIUS Calculator. Het betreft de hoogst berekende stikstofbijdragen per stikstofgevoelig Natura 2000-gebied, op basis van rekenpunten die overlappen met habitattypen en/of leefgebieden die aangewezen zijn in het kader van de Wet natuurbescherming, gekoppeld aan een aangewezen soort, of nog onbekend maar mogelijk wel relevant.

De berekening op basis van stikstofemissies gaat uit van de componenten ammoniak (NH_3) en/of stikstofoxide (NO_x).

Wilt u verder rekenen of gegevens wijzigen? Importeer de pdf dan in Calculator. Voor meer toelichting verwijzen wij u naar de website www.aerius.nl.

Verdere toelichting over deze PDF kunt u vinden in een bijbehorende leeswijzer. Deze leeswijzer en overige documentatie is te raadplegen via: https://www.aerius.nl/handleidingen-en-leeswijzers.

RZhSnGVvZTgp (14 januari 2021)
pagina 1/5

AERIUS CALCULATOR

Contact

Rechtspersoon	Inrichtingslocatie
Familie Van Akker	Badhuisweg, 4506BC Cadzand

Activiteit

Omschrijving	AERIUS kenmerk
Wnb berekening gebruiksfase	RNjScgQLeKP3

Datum berekening	Rekenjaar	Rekenconfiguratie
14 januari 2021, 15:34	2021	Berekend voor natuurgebieden

Totale emissie

	Situatie 1
NOx	< 1 kg/j
NH3	< 1 kg/j

Resultaten

Hectare met hoogste bijdrage (mol/ha/j)

Natuurgebied
Uw berekening heeft geen depositieresultaten opgeleverd boven 0,00 mol/ha/jr.

Toelichting

stikstofdepositieberekening tijdens het gebruik

Locatie
gebruiksfase

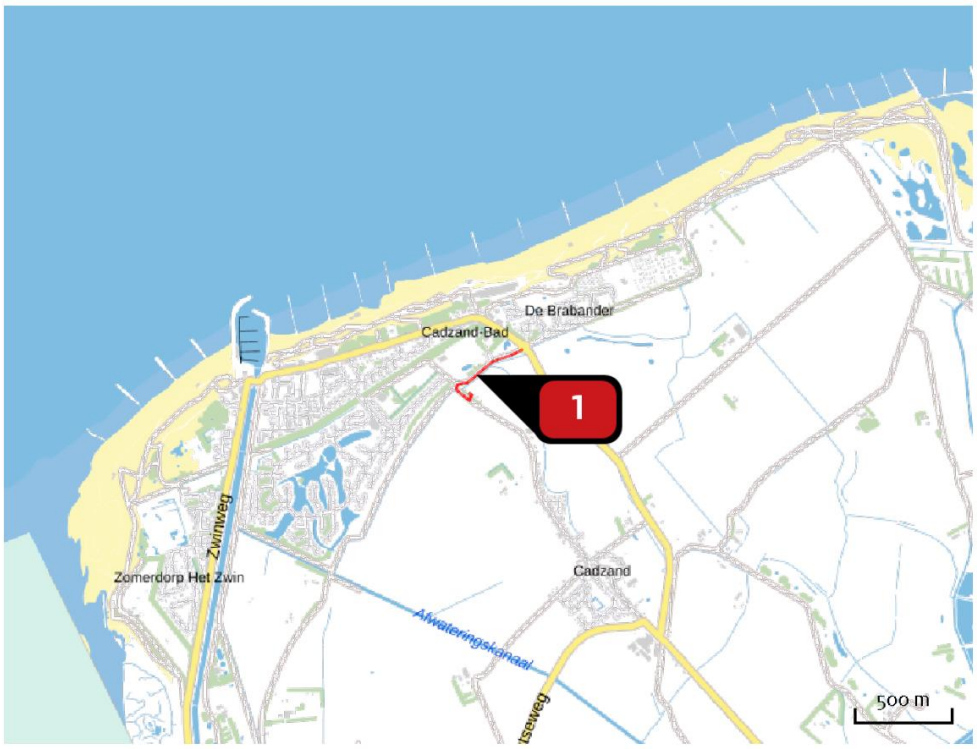

Emissie
gebruiksfase

Bron Sector	Emissie NH3	Emissie NOx
1 Verkeer Wegverkeer | Binnen bebouwde kom	< 1 kg/j	< 1 kg/j

Emissie (per bron)
gebruiksfase

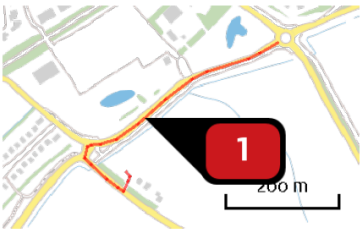

Naam	Verkeer
Locatie (X,Y)	16558, 378394
NOx	< 1 kg/j
NH3	< 1 kg/j

Soort	Voertuig	Aantal voertuigen	Stof	Emissie
Standaard	Licht verkeer	1.460,0 / jaar	NOx	< 1 kg/j
			NH3	< 1 kg/j

Disclaimer

Hoewel verstrekte gegevens kunnen dienen ter onderbouwing van een vergunningaanvraag, kunnen er geen rechten aan worden ontleend. De eigenaar van AERIUS aanvaardt geen aansprakelijkheid voor de inhoud van de door de gebruiker aangeboden informatie. Bovenstaande gegevens zijn enkel bruikbaar tot er een nieuwe versie van AERIUS beschikbaar is. AERIUS is een geregistreerd handelsmerk in Europa. Alle rechten die niet expliciet worden verleend, zijn voorbehouden.

Rekenbasis

Deze berekening is tot stand gekomen op basis van:

AERIUS	versie 2020_20201216_c759386971
Database	versie 2020_20201216_c759386971

Voor meer informatie over de gebruikte methodiek en data zie:
https://www.aerius.nl/nl/factsheets/release/aerius-calculator-2020

derks | advies