STICHTING NATUURWERKGROEP DE EB

Onderdeel	(Natuur)waarden	Opmerkingen/bijzonderheden/toelichting	Bron
Vlagheideberg	Nu ingericht als groene buffer.		2021-6-30 Brief gemeente Vlagheide PNLM_.pdf
Vlagheideberg	Beschikt over een biotoop dat maar op enkele plekken in Noord-Brabant voorkomt inclusief verschillende rode lijst-soorten.	Ad Bekkers is bezorgd dat toename van recreatie zodanig druk zet op deze waarden dat deze klem komen te zitten.	2021-6-30 Brief gemeente Vlagheide PNLM_.pdf
Eerdse Bergen	De meest 'waardevolle en kwetsbare natuur in omgeving Eerde' .		20230612 Opzet EVZ's Eerde.docx
Eerdse Bergen	Rijk aan erfgoedwaarden zoals stuifduinen, eikenhakhout en heide.		20230612 Opzet EVZ's Eerde.docx
Eerdse Bergen	Rondom de Eerdse Bergen en Vlagheideberg worden op diverse locaties EVZ's aangelegd om de Eerdse Bergen te versterken; dit wordt gedaan door een natuurlijke verbinding te maken tussen Eerde en Wijboschbroek (in deze plannen is ook het voornemen meegenomen om de natuurwaarden van de Vlagheideberg te vergroten).	• Het leefgebied voor de patrijs verbeteren • Met aanleg van deze natuurlijke buffer de stedelijke ontwikkeling vanuit Schijndel weren • De natuurlijke verbinding waarborgen tussen noordelijk en zuidelijk gebied bij verkeersknelpunt Eerdsebaan/Vlagheide • Het oorspronkelijke natuurlijke habitat met zandwegen/paden herstellen • Aanleg van keverbanken met zanderigheid en voedselvegetatie voor onder andere de patrijs • Herstellen natuurlijk zicht en oude perceelstructuren met populieren en knotwilgen	20230612 Opzet EVZ's Eerde.docx
Eerdse Bergen	Verschillende aandachtssoorten/doelsoorten zijn aanwezig.	Patrijs, koekkoek, kamsalamander, levendbarende hagedis.	20230612 Opzet EVZ's Eerde.docx
Schijndelse Heide	Jong onginningenlandschap met hogerliggende zandwegen, natuurlijk netwerk van kleine landschapselementen en open ruimtes doorsneden door de Beeksche Waterloop.	Weidevogelbeheer, grote aandacht voor: kieviet, grutto, wulp en scholekster. Beeksche Waterloop wordt ontwikkeld en heringericht.	20230612 Opzet EVZ's Eerde.docx
Schijndelse Heide	Kamerlandschap waarin erven, poelen en bospercelen zorgen voor stapstenen voor vogels en zoogdieren.		20230612 Opzet EVZ's Eerde.docx
Landgoed De Rijt	4 woningen met ongeveer 7,5ha natuurontwikkeling direct grenzend aan Vlagheideberg.	• Halfnatuurlijke graslanden • Bosaanplant met inheemse bomen en struiken • Aanplant van houtwallen en -singels en bossingels • Aanleg van open/halfopen waterpartijen • Aanleg van natuuroevers rondom de waterpartijen	20230612 Opzet EVZ's Eerde.docx
De Eerdse Bergen	Kwetsbare zandduinen, heide en eikenhakhout-relicten aanwezig.	Plan gaat uit van toekomstbeeld met mogelijke ingrepen zoals het versterken van aanwezige waarden en omvormen van landbouwpercelen tot verschillende ecologisch waardevolle akkers en graslanden met poelen.	2017-03-31 Toekomstbeeld Eerdse Bergen
De Eerdse Bergen		Stichting Natuurwerkgroep De Eerdse Bergen beschrijven in dit document hun visie en wensen m.b.t. tot de bestaande waarden van de Eerdse Bergen, MOB-complexen Oost en Zuid en de Vlagheideberg, inclusief voorstellen om deze doelen te behalen.	Natuur en Eerde visie wensen 2020
Vlagheideberg/MOB complexen	De bosgebiedjes (MOB complexen) ten noorden en zuidoosten van de Vlagheideberg zijn onderdeel van het NNB.		Reactie PNLM op QuickScan Vlagheideberg 13-1-2022
Eerdse Bergen	Eerdse Bergen is onderdeel van het NNB.		Reactie PNLM op QuickScan Vlagheideberg 13-1-2022
Vlagheideberg	In de NDFF zijn waarnemingen bekend van de bastaardkikker, kleine- en alpenwatersalamander.		Reactie PNLM op QuickScan Vlagheideberg 13-1-2022
Vlagheideberg	Er zijn verschillende poelen aanwezig in directe omgeving die op dit moment dienen alsbiotoop (kralensnoer) voor amfibieeën.	Voornamelijk voor salamanders.	Reactie PNLM op QuickScan Vlagheideberg 13-1-2022
MOB-complexen	Op de MOB-terreinen zijn nog diverse bunkers en sporen aanwezig van het terreinverleden.	Op dit moment zijn de bunkers dicht/afgesloten.	Reactie PNLM op QuickScan Vlagheideberg 13-1-2022
Vlagheideberg		In deze brief beschrijft het PNLM teleurgesteld te zijn in de vastgestelde visie recreatie en toerisme Meierijstad m.b.t. de Vlagheideberg en Eerdse Bergen.	Reactie PNLM Vlagheide februari 2022



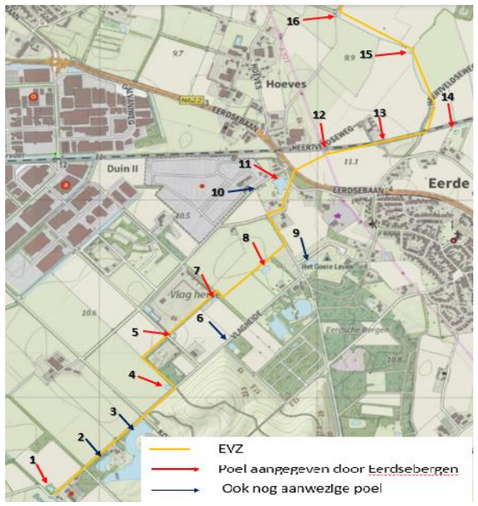

IVN, SIERDSEMA, DORPSRAAD EERDE

Onderdeel	(Natuur)waarden	Opmerkingen/bijzonderheden/toelichting	Bron
Vlagheideberg/Eerdse Bergen	Grote diversiteit aan flora en fauna aanwezig in beide gebieden. De oude Eerdse Bergen herbergen ochideeën (MOB-complexen) en bijzondere soorten. De jonge hellingen van de Vlagheideberg worden gebruikt door zaadetende vogels, torenvalken en uilen. Ook is de beschermde rugstreeppad aangetroffen in één van de poelen.	In dit artikel spreekt IVN haar wensen uit m.b.t. de Vlagheideberg en Eerdse Bergen. Ook wordt de conclusie van het IVN-rapport beschreven. De rugstreeppad is beschermd en ondanks dat deze in slechts één poel aangetroffen is, zegt IVN dat het waarschijnlijk is dat deze in de toekomst ook in andere poelen voor zal komen. Iets om rekening mee te houden.	Handen af van de Vlagheide en van de Eerdse Bergen. Artikel dat gepubliceerd is in het BD.
Vlagheideberg	Open doorzichten aanwezig vanaf de Vlagheideberg.	In dit document komen de wensen en voorstellen van de dorpsraad Eerde terug m.b.t. de ontwikkelingen rondom de Vlagheideberg.	Plannen voor inrichting Vlagheideberg Dorpsraad Eerde (2015)
Vlagheideberg	Er is agrarisch medegebruik aanwezig. Bijvoorbeeld begrazing van de berg gebeurt nu met runderen en schapen.	In dit document komen de wensen en voorstellen van de dorpsraad Eerde terug m.b.t. de ontwikkelingen rondom de Vlagheideberg.	Plannen voor inrichting Vlagheideberg Dorpsraad Eerde (2015)
Vlagheideberg	Vlagheide is een groot extensief open graslandgebied met wat struiken zonder primaire productiedoelstelling. De natuur in de omgeving bestaat vooral uit bosgebieden. Het open karakter van de Vlagheide is in die zin uniek. Hierdoor biedt Vlagheide plek aan allerlei soorten waar in de omgeving geen ruimte meer voor is.	Veel zorgen dat dit verloren gaat door de aanleg van de zonneweide.	Henk Sierdsema Zonnepanelen funest voor de torenvalk en veldleeuwerik.
Vlagheideberg	De 'berg' is het hoogste punt van de omgeving en heeft daardoor de functie van oriëntatiepunt voor diverse trekvogels		Henk Sierdsema Zonnepanelen funest voor de torenvalk en veldleeuwerik.
vlagheideberg	Patrijzen aanwezig	De patrijs staat op de rode lijst van diersoorten.	Henk Sierdsema Zonnepanelen funest voor de torenvalk en veldleeuwerik.

ECOLOGIE EN BEHEER

Onderdeel	(Natuur)waarden	Opmerkingen/bijzonderheden/toelichting	Bron
MOB-complex Oost	5,6 ha loofbos voornamelijk bestaand uit: zomereik, berk, gewone vogelkers en boswilg. Loofbos afgewisseld met meer open plekken in de onderbegroeiing waardoor deze lokaal begraasbaar zijn.	Struiklaag voornamelijk braamstruweel, varens langs watergangen en plaatselijk kruidenlaag met stikstofminnende soorten zoals vochtige smele, grote brandnetel en kleefkruid. Plaatselijk dikkopmos aanwezig.	150717_BEHEERPLAN MOB-COMPLEXEN
MOB-complex Zuid	5,9 ha loofbos voornamelijk bestaand uit: zomereik, berk, Amerikaanse vogelkers en lijsterbes.	Struiklaag voornamelijk bestaand uit: braamstruweel en kruiden zoals vochtige smele, brandnetel, pitrus, robertskruid, gewoon vingerhoedskruid en klimop. Varens langs de watergangen.	150717_BEHEERPLAN MOB-COMPLEXEN
MOB-complex Oost	Onderdeel van het NNB. Type: N16.02 Vochtig bos met productie.	Het gebied bevat geschikt leefgebied voor de kwalificerende broedvogelsoorten die gemeld zijn uit de literatuurstudie. Tijdens het veldbezoek werden houtduif, boompieper, vink, tjiftjaf, vlaamse gaai, fazant en roodborst waargenomen.	150717_BEHEERPLAN MOB-COMPLEXEN
MOB-complex Zuid	Onderdeel van het NNB. Type N16.01 Droog bos met productie.	Het gebied bevat geschikt leefgebied voor de kwalificerende broedvogelsoorten die gemeld zijn uit de literatuurstudie. Tijdens het veldbezoek werden tjiftjaf, boomklever, grote bonte specht, groene specht, koolmees, merel en zanglijster waargenomen. Alleen de groene specht is een kwalificerende soort voor het natuurdoeltype 'Droog bos met productie'.	150717_BEHEERPLAN MOB-COMPLEXEN
De Eerdse Bergen	De Eerdse Bergen maakt deel uit van een reeks van stuifwalcomplexen in Oost-Brabant waaronder de Goorse Bossen, de Bedafsche Bergen, de Slabroeksche Bergen en de Boschberg bij Boekel. De zandbodems waarbinnen de stuifwallen liggen, zijn ontstaan tijdens en na de laatste IJstijd. Het stuifwallengedeelte van Eerde naar Hoogebiezen is grotendeels bewaard gebleven. De stuifwallen zijn in het veld prachtig te volgen op grond van de verspreiding van de begroeiing met oude eikenstoven.	De eiken van de Eerdse Bergen zijn in de afgelopen eeuwen benut als hakhout. Hakhout is een bijzonder efficiënte wijze van bosbeheer. Het hout wordt dusdanig gehakt dat de boom in leven blijft en weer gaat uitlopen. Na 8 tot 12 jaar kan er weer opnieuw gehakt worden. Van de schors werd looistof gemaakt voor de leerbewerking, het blad werd gebruikt als voer voor het vee en het hout als brandstof of ten behoeve van houtskoolproductie en ijzersmelterij. Door het eeuwenlange hakken, het overgroeien van kapwonden en afsterven van stoofdelen zijn de veelvormige en grillige stoven ontstaan. Daarnaast zullen de stoven nu en dan begraasd zijn door de schaapskudden van de Vlagheide of Schijndelse Heide. Veebeheerders en bosbeheerders hadden vaak tegenstrijdige belangen. Opmerkelijk is dat de stoven niet altijd vlak boven de grond werden behakt, maar zo'n driekwart meter hoger. Zo ontstonden kringen van lage knotboompjes. Waarschijnlijk werd dit gedaan om schapenvraat te voorkomen.	Bossen van Veghel 1 - 20
De Eerdse Bergen	Staatsbosbeheer heeft 41 ha grond in handen in de Eerdse Bergen.	Gebied van veel versnipperde eigendommen waardoor onderlinge samenwerking essentieel is om iets te bereiken in de omgeving. Tegelijkertijd zorgt het ook voor versnipperd beheer waarbij percelen in verschillende staat verkeren en dus geen uniforme kwaliteit hebben.	Aan de Slag Maatregelenplan Eerdse Bergen
De Eerdse Bergen	Bijzondere soorten aanwezig als gewone salomonszegel, lelietje van dalen, dalkruid, gewone eikvaren en hengel.	Wandelgebied.	Aan de Slag Maatregelenplan Eerdse Bergen
De Eerdse Bergen	Oude zand en kerkpaden aanwezig.	Document is uit 2008.	Inventarisatie flora en fauna Vlagheide en Eerdse Bergen (2008)
Vlagheide en omgeving	Vlagheide en omgeving zijn opgenomen in het netwerk van EVZ's dat vanuit het Groene Woud tot aan de Zuid-Willemsvaart loopt.	Document is uit 2008.	Inventarisatie flora en fauna Vlagheide en Eerdse Bergen (2008)
Vlagheide	Natuurlijke begrazing door schapen en koeien.		Inventarisatie flora en fauna Vlagheide en Eerdse Bergen (2008)
Vlagheide	Op enkele plaatsen is er kwel.	Document is uit 2008.	Inventarisatie flora en fauna Vlagheide en Eerdse Bergen (2008)
Vlagheide	Tijdens meting vogelinventarisatie 64 soorten gezien waarvan 36 soorten broedvogel (3 soorten broedvogels komen voor op de rode lijst).	Document is uit 2008.	Inventarisatie flora en fauna Vlagheide en Eerdse Bergen (2008)
Vlagheide	Tijdens de meting zoogdiereninventarisatie zijn 5 vleermuissoorten aan getroffen. Verder zijn er ook een vos en een egel aangetroffen.	Document is uit 2008.	Inventarisatie flora en fauna Vlagheide en Eerdse Bergen (2008)
Vlagheide	Tijdens de amfibieëninventarisatie zijn 20 kleine watersalamanders geschept per meting. Waarvan opvallend veel neotenen.	Document is uit 2008.	Inventarisatie flora en fauna Vlagheide en Eerdse Bergen (2008)
Vlagheide	Tijdens de planteninventarisatie is ruige veldbies aangetroffen. Deze soort komt ten tijde van de meting maar op 8 ander plekken voor en is in Brabant zeer zeldzaam. Ook is er boserepris aangetroffen waarvan maar één andere groeiplaats bekend is.	Document is uit 2008.	Inventarisatie flora en fauna Vlagheide en Eerdse Bergen (2008)
Vlagheide	Tijdens veldwerk zijn sporen van konijn, vos en das aangetroffen.		QuickScan soortenbescherming Vlagheideberg Meierijstad
Vlagheide	Tijdens veldwerk zijn 6 vleermuissoorten aangetroffen.		QuickScan soortenbescherming Vlagheideberg Meierijstad
Vlagheide	In de bosschages zijn geschikte holten aangetroffen voor verblijfsplaatsen van vleermuizen. Het gaat hier om zomer- en paarverblijven.		QuickScan soortenbescherming Vlagheideberg Meierijstad
Vlagheide	Vlagheide fungeert mogelijk als foerageergebied en vliegroute voor vleermuizen.	Omliggend landschap biedt voldoende alternatieve foerageergebieden en vliegroutes.	QuickScan soortenbescherming Vlagheideberg Meierijstad
Vlagheide	In de NDFF zijn meldingen bekend van amfibieeën en reptielen. Zowel de bastaardkikker als de letterschildpad en roodwangschildpad zijn gemeld.	Deze soorten zijn gemeld in de NDFF, maar niet aangetroffen tijdens het veldwerk. De letterschildpad en roodwangschildpad zijn invasieve soorten.	QuickScan soortenbescherming Vlagheideberg Meierijstad
Vlagheide	Grote kroosvaren aangetroffen in een van de vijvers.	Grote kroosvaren kan zich invasief gedragen.	QuickScan soortenbescherming Vlagheideberg Meierijstad

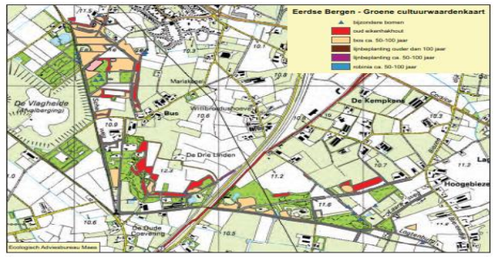

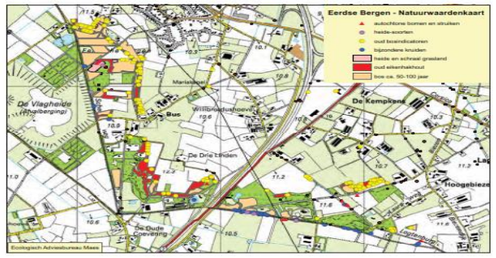



ARTIKELEN EN OVERLEG

Onderdeel	(Natuur)waarden	Opmerkingen/bijzonderheden/toelichting	Bron
Eerdse Bergen	Stuifwal zichtbaar aanwezig.		Eerdse Bergen geven hun oorsprong niet prijs (Bert Maes)
Vlagheide	Stuifzandgebied.		Verhaal van woeste heide tot Natuurpark Vlagheide - Een belangrijk verhaal van de Vlagheide
Vlagheide	Natuurlijk glooiend reliëf met toppen van 28 tot 36 meter hoog.		Vlagheide droomland in het gras 21-3-2023
Vlagheide	Gemengd bloem- en kruidenrijk grasland.	Soorten en dieren die er gebruik van maken beschreven in artikel.	Vlagheide droomland in het gras 21-3-2023
De Beeksche Waterloop	Stapstenen van natuur langs Beeksche Waterloop.		Krantenartikel Beeksche Waterloop in Gestel BD 16-6-2022
De Beeksche Waterloop	Rijke organisatie van vrijwilligersinitiatieven.		Krantenartikel Beeksche Waterloop in Gestel BD 16-6-2022

BEEKSCHE WATERLOOP

Onderdeel	(Natuur)waarden	Opmerkingen/bijzonderheden/toelichting	Bron
Beeksche Waterloop	Diverse natuurgebieden liggen langs de Beeksche Waterloop; de Beeksche waterloop is dus de verbinding tussen deze gebieden.		20230719-MEI019-RAP-VerkenningEVZ - 1.0.pdf
Beeksche Waterloop	KRW M3 gebufferd regionaal kanaal.		20230719-MEI019-RAP-VerkenningEVZ - 1.0.pdf
Beeksche Waterloop	EVZ nat kralensnoer conform streefbeeld Provincie Noord-Brabant.	Doelsoorten: kamsalamander, groene kikker, dagvlinders, libellen, ruigtesoorten, struweelvogels en kleine zoogdieren zoals de bunzing. Bouwstenen zijn: poel, moeras, grasland, struweel en bos.	20230719-MEI019-RAP-VerkenningEVZ - 1.0.pdf

VISIE EN MASTERPLANNEN

Onderdeel	(Natuur)waarden	Opmerkingen/bijzonderheden/toelichtin	Bron
Vlagheideberg	Er ligt inmiddels een gebiedsplan met inrichtingsschets voor de Vlagheide. Inititatieven zijn bekend bij meerdere stakeholders. Uitgangspunt is dat het een centraal parkgebied in Meijerijstad moet worden compleet met fietsen, wandelen, spelen, natuurgolfbaan met horecapunt, officiele natuurpoort en uitbreiding van de bestaande zorgboerderij	Toekomstplan/visie dus nog niet de huidige situatie.	Gemeente Meierijstad, Natuur- en landschapspark Vlagheide, Visie en Schetsontwerp, LOS Stadomland april 2022
Vlagheideberg	Diverse recreatieve waarden aanwezig zoals WO-II-monument (Spitfire) en padenstructuur voor wandelaars en fietsers.		Gemeente Meierijstad, Natuur- en landschapspark Vlagheide, Visie en Schetsontwerp, LOS Stadomland april 2022
Vlagheideberg	Hoog en weids uitzicht op de omgeving vanaf de berg.		Gemeente Meierijstad, Natuur- en landschapspark Vlagheide, Visie en Schetsontwerp, LOS Stadomland april 2022
Vlagheideberg	Inrichtingplan wil bestaande natuurwaarden behouden en een plek geven.		Gemeente Meierijstad, Natuur- en landschapspark Vlagheide, Visie en Schetsontwerp, LOS Stadomland april 2022
Vlagheideberg	Ook nieuwe natuur doorontwikkelen op de berg en natuurlijk beheer toepassen (begrazing door vee).		Gemeente Meierijstad, Natuur- en landschapspark Vlagheide, Visie en Schetsontwerp, LOS Stadomland april 2022
Vlagheideberg	Nieuwe routestructuur met wandel-, fiets- en MTB-routes. Padenstructuur met tractorpad, (mindervalide) rollator- en vlonderpad.		Gemeente Meierijstad, Natuur- en landschapspark Vlagheide, Visie en Schetsontwerp, LOS Stadomland april 2022
MOB-zuid	Plan om verblijfsrecreatie te realiseren in de vorm van huisjes.		Gemeente Meierijstad, Natuur- en landschapspark Vlagheide, Visie en Schetsontwerp, LOS Stadomland april 2022
Vlagheideberg	Bijlage 1 van dit document is een lange tabel met alle projectvoorstellen in de omgeving.	Plan uit 2006 en neemt als uitgangspunt plannen en informatie die nog ouder zijn. Hoe actueel is dit nog?	Intergemeentelijk Masterplan Vlagheide e.o. - Het landschap als schaakspel
Vlagheideberg	Kaarten met plan hiernaast.	Plan uit 2006.	Intergemeentelijk Masterplan Vlagheide e.o. - Het landschap als schaakspel

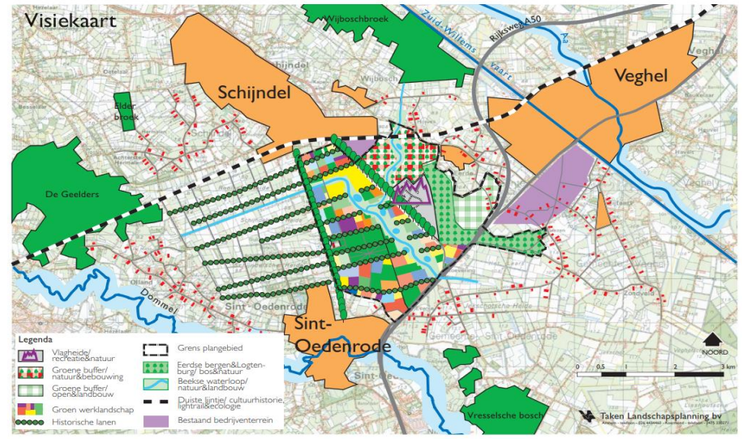

Taken Landschapsplanning bv 30



35 Intergemeentelijk Masterplan Vlagheide e.o.

Kaarten uit Intergemeentelijk Masterplan Vlagheide e.o. Het landschap als schaakspel

TEKENINGEN

Onderdeel	(Natuur)waarden	Opmerkingen/bijzonderheden/t	Bron
MOB-complex Noord	Natuurontwikkeling: een gedeelte wordt omgevormd tot heide; bos wordt uitgedund voor meer variatie en ruimte. Reliëf in de vorm van grondhopen blijft behouden. Aanleg nieuwe poel. Huidige paden behouden en mogelijk twee wandelroutes/scootmobielroutes realiseren.		A3 Inrichtingsplan MOB-complex Bergweg Scheiweg t.b.v. maatregelplan.
MOB-complex Zuid	Berschermde orchideëen aanwezig.		150716 tekening MOB-complex zuid open plekken en orchideen.