Notitie : **Quickscan flora en fauna 'Maasbreeseweg 92' te Koningslust**

Datum	:	12 augustus 2019
Opdrachtgever	:	Han Fleuren Vastgoed BV
Projectnummer	:	P01470
Opgesteld door	:	ir. N. L. Luijken
Interne controle:	:	ir. M.J.I.C. van de Schoot

Voor alle ruimtelijke ontwikkelingen geldt dat deze in overeenstemming met de nationale natuurwetgeving en het provinciale natuurbeleid moeten worden uitgevoerd. In het kader van een bestemmingsplanwijziging ten behoeve van de uitbreiding van Boomkwekerij Fleuren locatie Helden, is door middel van een verkennend flora- en faunaonderzoek (quickscan) een beoordeling gemaakt van de mogelijke effecten die het plan kan hebben op beschermde natuurwaarden. Hierdoor wordt duidelijk of het plan in overeenstemming is met de natuurwetgeving.

De bescherming van de natuur is per 1 januari 2017 in Nederland vastgelegd in de Wet natuurbescherming (Wnb). Deze wet vormt voor wat betreft soortenbescherming en gebiedsbescherming een uitwerking van de Europese Vogelrichtlijn en Habitatrichtlijn. Omtrent houtopstanden is de voormalige nationale Boswet eveneens in de Wet natuurbescherming opgenomen. Daarnaast vindt beleidsmatige gebiedsbescherming plaats door middel van het Natuurnetwerk Nederland (NNN), de voormalige Ecologische Hoofdstructuur (EHS).

Werkwijze quickscan flora en fauna

In de quickscan zijn de gevolgen van de ruimtelijke ingreep afgezet tegen potentieel aanwezige natuurwaarden die vanuit de Wet natuurbescherming en provinciaal beleid zijn beschermd. Deze werkwijze vloeit voort uit de brochure 'Soortenbescherming bij ruimtelijke ingrepen' van het Ministerie van Economische Zaken van december 2016.

Om een beeld te krijgen van de natuurwaarden is op 13 augustus 2019 tussen 11:00 tot 12:00 uur door een ecoloog van BRO[1] een verkennend veldbezoek gebracht aan het plangebied en de directe omgeving hiervan. Het was circa 16°C, half bewolkt, zonder neerslag, met een zuidwestenwind van 3 Bft. Tijdens het veldbezoek is gelet op de potentiele aanwezigheid van beschermde soorten op basis van het aanwezige habitat en nest-/verblijfsmogelijkheden. Daarnaast is aan de hand van verspreidingsatlassen, soortgerichte literatuur, NDFF-gegevens en op basis van 'expert judgement' nagegaan welke

[1] BRO is lid van het Netwerk Groene Bureaus (NGB). Het NGB is de brancheorganisatie voor groene adviesbureaus en heeft als doel kwaliteitsbevordering en belangenbehartiging. Onze werkzaamheden voeren wij dan ook uit volgens de door het NGB vastgestelde gedragscode (versie juni 2008, aangevuld in februari 2010). De medewerkers binnen de discipline ecologie voldoen aan de door het Ministerie van EZ genoemde voorwaarden voor ter zake deskundigen op het gebied van ecologisch onderzoek.

beschermde planten- en diersoorten er voor kunnen komen binnen en nabij het plangebied en zijn omtrent gebiedsbescherming gegevens van de provincie Limburg geraadpleegd. Aan de hand van het verkennende onderzoek is vervolgens beoordeeld welke beschermde soorten daadwerkelijk voor (kunnen) komen binnen het plangebied en is er vervolgens een inschatting gemaakt van de effecten van de ruimtelijke ontwikkeling op beschermde natuurwaarden.

Planbeschrijving

Het plangebied is gelegen tussen Koningslust, Helden en Maasbree, op de hoek van de Maasbreeseweg en Middenpeelweg. In figuur 1 is de topografische ligging van het plangebied weergegeven.



Figuur 1. Topografische kaart ligging van het plangebied (1:25.000)

Huidige situatie

Het plangebied bestaat momenteel uit een locatie van Fleuren Boomkwekerij. Het plangebied bestaat voornamelijk uit twee bedrijfspanden, kweekbomen, en grasland. Het wordt omringd door bosstroken en meer graslanden. In figuur 2 is een luchtfoto van het plangebied en de directe omgeving weergegeven. De figuren 4 t/m 9 geven een impressie van het plangebied, middels foto's die zijn genomen tijdens het verkennende veldbezoek.

Toekomstige situatie

Boomkwekerij Fleuren is voornemens haar bedrijfslocatie aan de Maasbreeseweg 92 in Koningslust uit te breiden. Er worden enkele loodsen bijgebouwd, en een parkeerplaats wordt gerealiseerd. Hiervoor worden mogelijk enkele fruitbomen verwijderd. Figuur 3 geeft een beeld van de toekomstige situatie.

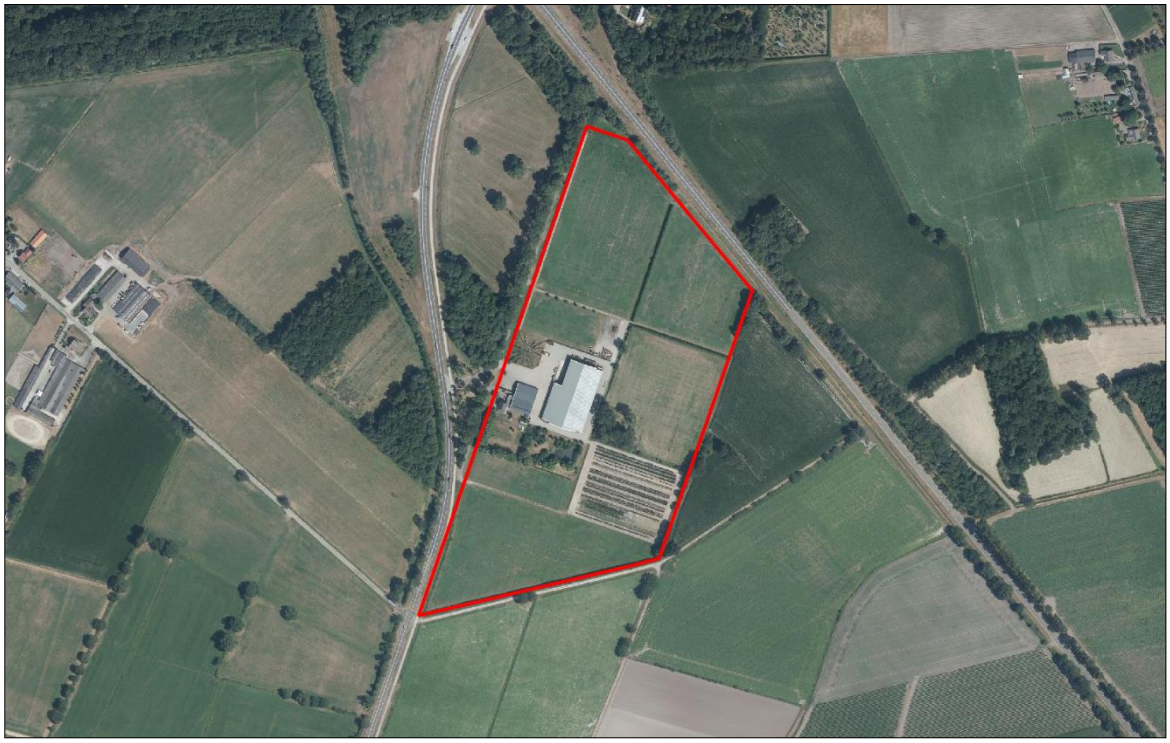

Figuur 2. Luchtfoto van het plangebied en de directe omgeving

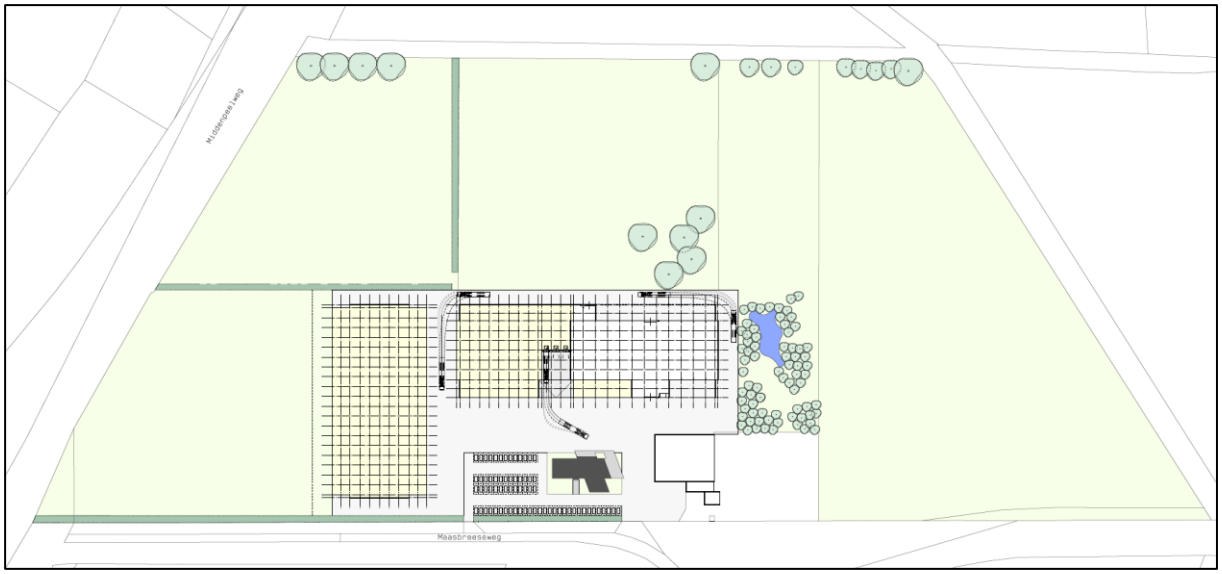

Figuur 3. Toekomstige situatie plangebied



Figuur 4. Fruitbomen westkant plangebied vanaf oosten



Figuur 5. Fruitbomen tussen verharding en grasland vanaf westen



Figuur 6. Haag grens plangebied vanaf zuidwesten



Figuur 7. Fruitbomen midden grasland vanaf westen



Figuur 8. Plangebied met loods vanaf noordoosten



Figuur 9. Grasland vanaf oosten

Toetsing gebiedsbescherming

Wettelijke gebiedsbescherming

De Wet natuurbescherming, heeft voor wat betreft gebiedsbescherming, betrekking op de Europees beschermde Natura 2000-gebieden. De Vogelrichtlijn- en Habitatrichtlijngebieden worden in Nederland gecombineerd als Natura 2000-gebieden aangewezen. Als er naar aanleiding van projecten, plannen en activiteiten mogelijkerwijs significante effecten optreden, dienen deze vooraf in kaart gebracht en beoordeeld te worden. Projecten, plannen en activiteiten die mogelijk een negatief effect hebben op de beschermde natuur in een Natura 2000-gebied zijn vergunningsplichtig.

Het plangebied is niet gelegen binnen de grenzen van een gebied dat aangewezen is als Natura 2000-gebied. Het meest nabijgelegen Natura 2000-gebied, “Deurnsche Peel & Mariapeel”, bevindt zich op circa 7,2 kilometer afstand ten noorden van het projectgebied (zie figuur 10). Indien er sprake zou zijn van een effect, betreft dit een extern effect als gevolg van storingsfactoren als toename van geluid, licht of depositie van stikstof. Mede gezien de afstand tot het plangebied zijn externe effecten als gevolg van licht en geluid uitgesloten. Daar de voorgenomen ontwikkeling de uitbreiding van een bedrijf betreft, is een toename aan stikstofuitstoot te verwachten. Een significante toename van stikstofdepositie op een Natura 2000-gebied is niet uit te sluiten. Vervolgonderzoek in de vorm van een AERIUS-berekening dient uit te wijzen of er een significante toename van stikstofdepositie plaatsvindt. Enkel wanneer er geen toename aan stikstofdepositie plaats zal vinden zijn negatieve effecten op de instandhoudingsdoelstellingen van een Natura 2000-gebied uitgesloten.

Gebiedsbescherming vanuit provinciaal beleid

Conform artikel 1.12 van de Wet natuurbescherming dragen Gedeputeerde Staten in hun provincie zorg voor de totstandkoming en instandhouding van een samenhangend landelijk ecologisch netwerk, genaamd ‘Natuurnetwerk Nederland’. Zij wijzen daartoe in hun provincie gebieden aan die tot dit netwerk behoren. Het Natuurnetwerk Nederland (NNN, voorheen Ecologische Hoofdstructuur (EHS)) is een samenhangend netwerk van bestaande en te ontwikkelen natuurgebieden. De planologische begrenzing en beschermingsregimes van het Natuurnetwerk loopt via het traject van de provinciale ruimtelijke structuurvisies en verordeningen. Binnen de provincie Limburg bestaat het NNN uit de Goudgroene natuurzone. Daarnaast worden ook de zilvergroene natuurzone en bronsgroene landschapszone beleidsmatig beschermd. Het netwerk wordt gevormd door kerngebieden, natuurontwikkelingsgebieden en ecologische verbindingszones met als doel natuurgebieden beter met elkaar en met het omringende agrarisch gebied te verbinden. Activiteiten in deze gebieden zijn alleen toegestaan als ze geen negatieve effecten hebben op de wezenlijke kenmerken of waarden of als deze kunnen worden tegengegaan met mitigerende maatregelen.

Het plangebied is niet gelegen binnen de goudgroene natuurzone (zie figuur 10). Het dichtstbijzijnde onderdeel van het NNN ligt ongeveer 200 meter ten oosten van het plangebied. Gezien de aard van de voorgenomen plannen zullen de omgevingscondities redelijkerwijs gelijk blijven, waardoor de wezenlijke kenmerken en waarden van de goudgroene natuurzone niet worden aangetast. Vervolgonderzoek in het kader van de goudgroene natuurzone wordt dan ook niet noodzakelijk geacht. Daarnaast is het plangebied niet gelegen binnen de zilvergroene natuurzone of bronsgroene landschapszone.

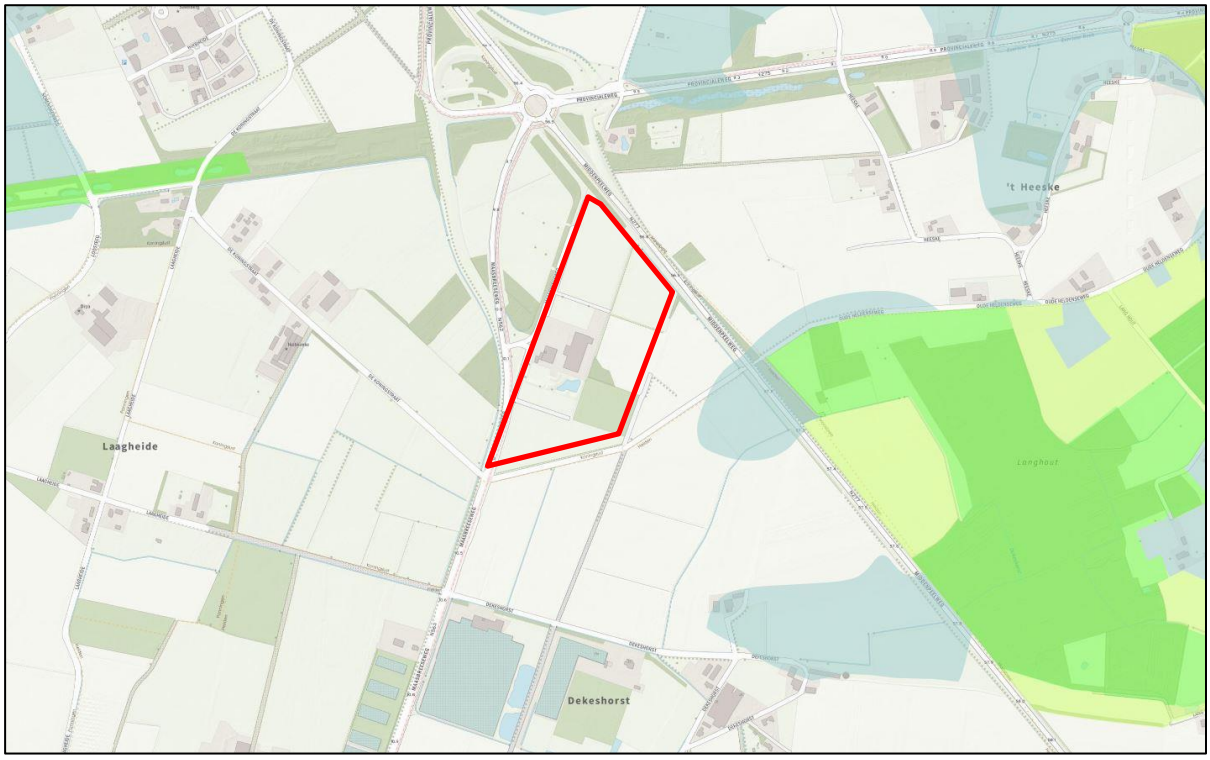

Figuur 10. Ligging goudgroene natuurzone (groen), zilvergroene natuurzone (geel) en bronsgroene landschapszone (blauw) ten opzichte van perceel plangebied (rood omlijnd)

Toetsing beschermde houtopstanden

De bescherming van houtopstanden, conform de Wet natuurbescherming, heeft betrekking op alle zelfstandige eenheden van bomen, boomvormers of struiken van een oppervlakte van minimaal tien are of een rijbeplanting die meer dan twintig bomen omvat, gelegen buiten de bebouwde kom. Wanneer houtopstanden worden geveld, niet vallende onder artikel 4.1 van de Wet natuurbescherming, geldt een meldingsplicht bij Gedeputeerde Staten van desbetreffende provincie (artikel 4.2 Wnb). Indien er geen bezwaar is om de houtopstanden te kappen, verplicht artikel 4.2 van de Wet natuurbescherming om binnen 3 jaar na het vellen of tenietgaan van de houtopstand op dezelfde grond houtopstanden opnieuw aan te planten. Er geldt een algehele vrijstelling van de herplantplicht voor houtopstanden die gekapt worden in het kader van natuurbeheer en natuurbehoud.

Aangezien bij de werkzaamheden fruitbomen worden verwijderd welke dienstdoen als erfbeplanting is toetsing aan het onderdeel houtopstanden conform de Wet natuurbescherming bij dit plan niet aan de orde.

Toetsing soortenbescherming

De Wet natuurbescherming heeft, voor wat betreft soortenbescherming, betrekking op alle in Nederland in het wild voorkomende zoogdieren, (trek)vogels, reptielen en amfibieën, een aantal vissen, libellen en vlinders, enkele bijzondere en min of meer zeldzame ongewervelde dierensoorten en een aantal vaatplanten. De beschermde soorten zijn ingedeeld in drie categorieën:

- Vogels (artikel 3.1 Wet natuurbescherming)
- Europees beschermde soorten (artikel 3.5 Wet natuurbescherming)
- Nationaal beschermde soorten (artikel 3.10 Wet natuurbescherming)

Beschermde soorten vanuit nationaal oogpunt betreffen soorten uit 'bijlage A en B' van de Wet natuurbescherming. Beschermde soorten vanuit Europees oogpunt betreffen soorten uit Bijlage IV van de Habitatrichtlijn, de soorten uit Bijlage 1 en 2 Verdrag van Bern, en Bijlage 1 verdrag van Bonn, en alle in Europa inheemse vogels (Vogelrichtlijn). De drie beschermingsregimes kennen elk hun eigen verbodsbepalingen. De verbodsbepalingen voor vogels en overige Europese soorten (categorie 1 en 2) zijn letterlijk overgenomen uit respectievelijk de Vogelrichtlijn en de Habitatrichtlijn. Voor de andere, 'nationaal' beschermde soorten (categorie 3) gelden verbodsbepalingen die geïnspireerd zijn op de Habitatrichtlijn, maar in sommige opzichten minder streng zijn. In tabel 1 zijn de verbodsbepalingen per regime weergegeven.

Tabel 1. Verbodsbepalingen per categorie beschermde soorten

Vogels *(artikel 3.1 Wnb)*	**Europees beschermde soorten *(artikel 3.5 Wnb)***	**Nationaal beschermde soorten *(artikel 3.10 Wnb)***
Art 3.1 lid 1 Het is verboden in het wild levende vogels opzettelijk te doden of te vangen	*Art 3.5 lid 1* Het is verboden soorten in hun natuurlijke verspreidingsgebied opzettelijk te doden of te vangen	*Art 3.10 lid 1a* Het is verboden soorten opzettelijk te doden of te vangen
Art 3.1 lid 2 Het is verboden opzettelijk nesten, rustplaatsen en eieren van vogels te vernielen of te beschadigen, of nesten van vogels weg te nemen	*Art 3.5 lid 4* Het is verboden de voortplantingsplaatsen of rustplaatsen van dieren te beschadigen of te vernielen	*Art 3.10 lid 1b* Het is verboden de vaste voortplantingsplaatsen of rustplaatsen van dieren opzettelijk te beschadigen of te vernielen
Art 3.1 lid 3 Het is verboden eieren te rapen en deze onder zich te hebben	*Art. 3.5 lid 3* Het is verboden eieren van dieren in de natuur opzettelijk te vernielen of te rapen	-
Art 3.1 lid 4 en lid 5 Het is verboden vogels opzettelijk te storen, tenzij de storing niet van wezenlijke invloed is op de staat van instandhouding van de desbetreffende vogelsoort	*Art 3.5 lid 2* Het is verboden dieren opzettelijk te verstoren	-
-	*Art 3.5 lid 5* Het is verboden plantensoorten in hun natuurlijke verspreidingsgebied opzettelijk te plukken en te verzamelen, af te snijden, te ontwortelen of te vernielen	*Art 3.10 lid 1c* Het is verboden plantensoorten in hun natuurlijke verspreidingsgebied opzettelijk te plukken en te verzamelen, af te snijden, te ontwortelen of te vernielen

De Wet natuurbescherming regelt dat de provincie bevoegd gezag is en de lijst met te beschermen soorten kan afstemmen op de situatie in de provincie. De soortbescherming kan hierdoor per provincie verschillen. In het algemeen gelden voor alle drie de categorieën de zogenoemde verbodsregels. Een ontheffing hierop wordt voor de Nationaal beschermde soorten (art. 3.10 Wnb) met een lichte toets verleend. Voor de vogels en Europees beschermde soorten geldt een zware toetsing. Het verschil binnen provincies zit vooral in het aantal nationaal beschermde soorten met een vrijstelling bij onder meer ruimtelijke ontwikkelingen. Zo zijn, in tegenstelling tot de meeste provincies, eekhoorn, steenmarter, hazelworm en levendbarende hagedis vrijgesteld in bepaalde periodes in het jaar in Limburg.

Voor alle soorten, dus ook voor de soorten die niet onder de aangewezen bescherming vallen, of die zijn vrijgesteld van de ontheffingsplicht, geldt de zogenaamde 'algemene zorgplicht' (art. 1.11 Wnb). Deze zorgplicht houdt in dat de initiatiefnemer passende maatregelen neemt om schade aan aanwezige soorten te voorkomen of zoveel mogelijk te beperken. Hierbij gaat het bijvoorbeeld om het niet verontrusten of verstoren in de kwetsbare perioden zoals de winterslaap, de voortplantingstijd en de periode van afhankelijkheid van de jongen. De zorgplicht geldt altijd en voor alle planten en dieren, of ze beschermd zijn of niet, en in het geval dat ze beschermd zijn ook als er een ontheffing of vrijstelling is verleend.

Komen soorten van de hierboven genoemde beschermingsregimes voor, dan is de eerste vraag of de voorgenomen activiteit effecten heeft op de beschermde soorten. Treden er effecten op, dan dient er gekeken te worden of er (provinciale) vrijstelling verleend kan worden (al dan niet door te werken volgens een goedgekeurde gedragscode), of dat er een alternatieve oplossing mogelijk is waardoor er geen negatief effect kan plaatsvinden. Indien dit niet mogelijk is, zal ontheffing aangevraagd moeten worden op basis van een geldig wettelijk belang, waarbij de gunstige staat van instandhouding van beschermde soorten niet in het geding komt. De ontheffing kan dan onder voorwaarden worden verleend.

Vogels

In de 'Beleidsregels ten behoeve van de passieve soortbescherming onder de Wet natuurbescherming in Limburg' van de provincie Limburg (6 december 2017) is een aangepaste lijst met jaarrond beschermde nesten gepubliceerd. Hier wordt onderscheid gemaakt in verschillende categorieën vogelnesten die beschermd zijn binnen de provincie Limburg. Van de meeste vogelsoorten zijn de nesten uitsluitend beschermd wanneer deze tijdens de broed- en nestperiode in gebruik zijn. Het gaat om soorten die jaarlijks nieuwe nesten maken. Van een aantal soorten roofvogels en uilen, koloniebroeders en gebouw bewonende vogelsoorten ('categorie 1-3 soorten') zijn de nesten en de functionele leefomgeving jaarrond beschermend. Ten slotte is er een categorie nesten van vogelsoorten die weliswaar vaak terugkeren naar de plaats waar zij het jaar daarvoor hebben gebroed, maar die over voldoende flexibiliteit beschikken om, als die broedplaats verloren is gegaan, zich elders te vestigen ('categorie 4-soorten').

De aanwezige bebouwing op het terrein blijft behouden, en de zijde van de loods waar tegenaan gebouwd zal worden biedt geen geschikte invliegopeningen. Hierdoor worden er geen broedlocaties van

soorten als kerkuil, huismus, boerenzwaluw en gierzwaluw verstoord of verwijderd. In de opgaande beplanting binnen en rond het plangebied bevinden zich tevens geen jaarrond beschermde nesten van vogels als havik en ransuil. Wel kunnen hier mogelijk “algemene” soorten als merel, roodborst, heggenmus, zwartkop, winterkoning en houtduif tot broeden komen. Het plangebied dient wel als leefgebied voor roofvogels, tijden het veldbezoek is er een buizerdpaar waargenomen. Echter betreft het hier geen essentieel leefgebied, gezien binnen en rondom het plangebied voldoende alternatief leefgebied aanwezig is.

Toetsing
Bij uitvoering van de plannen gaan geen nestlocaties van soorten met een jaarrond beschermde status verloren. Bij de werkzaamheden kunnen wel nesten verloren gaan die niet jaarrond zijn beschermd. Voor de betreffende vogelsoorten geldt dat, indien het verwijderen van de bomen buiten het broedseizoen wordt uitgevoerd, er redelijkerwijs geen overtredingen plaats zullen vinden met betrekking tot broedvogels. In de Wet natuurbescherming wordt geen vaste periode gehanteerd voor het broedseizoen. Globaal kan voor het broedseizoen de periode maart tot half augustus worden aangehouden. Geldend is echter de aanwezigheid van een broedgeval op het moment van ingrijpen. Bij twijfel over de aan/afwezigheid van een vervroegd of verlaat broedgeval (bijvoorbeeld van een houtduif) dient een controle hieromtrent zekerheid te bieden. De voorgenomen plannen zullen geen afname van essentieel broedhabitat veroorzaken van een vogelsoort, inbreuk op de gunstige staat van instandhouding van lokale populaties is dan ook uitgesloten.

Vleermuizen
Volgens verspreidingsgegevens van de Zoogdiervereniging is het plangebied gelegen in een deel van Nederland waar de volgende vleermuissoorten kunnen voorkomen: gewone dwergvleermuis, ruige dwergvleermuis, kleine dwergvleermuis, rosse vleermuis, laatvlieger, gewone grootoorvleermuis, grijze grootoorvleermuis, meervleermuis en watervleermuis.

Tijdens de voorgenomen ontwikkelingen zullen er geen gebouwen gesloopt worden, op de locatie waar tegen de huidige loods aan gebouwd wordt zijn tevens geen geschikte verblijfplaatsen voor vleermuizen aanwezig, gezien de schil hier enkel uit metalen plaatmateriaal bestaat. Er is geen sprake van het ongeschikt maken van potentieel (essentieel) foerageergebied en/of vliegroutes, gezien er geen aspecten als grote hoeveelheden opgaand groen, oppervlaktewater en lijnvormige landschapselementen verloren gaan.

Toetsing
Bij uitvoering van de voorgenomen ontwikkeling zal er geen sprake zijn van (potentiële) overtreding met betrekking tot vaste rust- of verblijfplaatsen, vliegroutes of foerageerhabitat voor vleermuizen.

Grondgebonden zoogdieren
Het plangebied vormt matig geschikt habitat voor grondgebonden zoogdieren. Soorten als konijn, haas, bunzing, wezel, egel, veldmuis, bosmuis en huisspitsmuis kunnen in het plangebied worden waargenomen. Door de aanwezigheid van voldoende alternatief foerageergebied, zoals de (kruidenrijke) graslan-

den binnen en rondom het plangebied, betreft de ontwikkeling geen afname van essentieel foerageergebied voor deze soorten. Daarbij geldt voor al deze soorten een provinciale vrijstelling bij ruimtelijke ontwikkeling. In het kader van de zorgplicht is het echter wel noodzakelijk om tijdens de werkzaamheden voldoende zorg te dragen voor (incidenteel) aanwezige individuen, met name een relatief trage soort als de egel die onder dichte beplanting verscholen kan zitten. Dit houdt in dat al het redelijkerwijs mogelijke gedaan dient te worden om het doden van individuen te voorkomen. Dieren moeten de gelegenheid krijgen om het werkgebied zelfstandig en veilig te kunnen verlaten. Indien noodzakelijk dienen soorten zorgvuldig te worden verplaatst naar buiten het werkgebied.

Volgens de verspreidingsgegevens komen in de omgeving van het plangebied ook de niet (volledig) vrijgestelde soorten steenmarter, eekhoorn en das voor. Er zijn geen sporen of nesten aangetroffen die kunnen duiden op het gebruik van het plangebied door een steenmarter, noch zijn er potentiele verblijfplaatsen voor deze soort aanwezig. Binnen het plangebied zijn tevens geen nesten of sporen van de eekhoorn aangetroffen dan wel burchten, loop- of eetsporen, latrines of wissels die duiden op de aanwezigheid en/of het gebruik van het plangebied door de das. De aanwezigheid van andere strenger beschermde grondgebonden zoogdiersoorten zijn op basis van de verspreidingsgegevens en/of het ontbreken van geschikt habitat eveneens redelijkerwijs uitgesloten.

Toetsing
Met de ontwikkeling binnen het plangebied gaan geen verblijfplaatsen van niet-vrijgestelde soorten verloren. Ook gaat er geen (essentieel) leefgebied van een grondgebonden zoogdiersoort verloren. Inbreuk op de gunstige staat van instandhouding van lokale populaties van soorten en overtreding van de Wnb is niet aan de orde. In het kader van de zorgplicht is het echter wel noodzakelijk om voldoende zorg te dragen voor (incidenteel) aanwezige individuen.

Reptielen
Volgens verspreidingsgegevens van RAVON zijn in de omgeving van het plangebied waarnemingen bekend van de levendbarende hagedis. De waarnemingen hebben betrekking op de natuurgebieden in de omgeving. Het plangebied zelf en de directe omgeving biedt geen geschikt habitat voor deze soorten. Het voorkomen ervan binnen het plangebied is daarmee dan ook uitgesloten.

Toetsing
Negatieve effecten en overtredingen ten aanzien van reptielen zijn op voorhand uitgesloten.

Amfibieën
In de omgeving van het plangebied zijn algemene soorten bekend als bruine kikker, gewone pad, bastaardkikker en kleine watersalamander. Volgens de verspreidingsgegevens zijn in de omgeving van het plangebied ook de niet vrijgestelde poelkikker en Alpenwatersalamander bekend. Het plangebied bevat echter geen oppervlaktewater of schuilgelegenheid, waardoor de aanwezigheid van de meeste van deze soorten binnen het plangebied redelijkerwijs is uitgesloten. Met betrekking tot een incidenteel passerend individu van een algemene (vrijgestelde) soort is enkel de zorgplicht van toepassing.

Toetsing

De voorgenomen plannen zullen geen afname van geschikt essentieel habitat van een amfibieënsoort veroorzaken, inbreuk op de gunstige staat van instandhouding van populaties en overtreding van de Wnb is dan ook uitgesloten. In het kader van de algemene zorgplicht is het wel noodzakelijk om voldoende zorg te dragen voor eventueel passerende individuen.

Vissen
Vanwege het ontbreken van oppervlaktewater en schuilgelegenheid binnen het plangebied kan deze soortgroep buiten beschouwing worden gelaten.

Toetsing
Negatieve effecten en overtredingen ten aanzien van beschermde vissen zijn op voorhand uitgesloten.

Ongewervelde diersoorten
In de ruime omgeving van het plangebied zijn waarnemingen bekend van grote vos en teunisbloempijlstaart. Al deze soorten stellen echter zeer specifieke eisen aan hun habitat, die in het plangebied niet aanwezig zijn. Aanwezigheid van de overige beschermde libellen en vlinders is vanwege de verspreiding en/of aanwezig habitat uitgesloten. Aantasting van (deel)populaties van een beschermde libellen- of vlindersoort is met zekerheid niet aan de orde. De aanwezigheid van de overige beschermde ongewervelde soorten, zoals vliegend hert, Europese rivierkreeft en platte schijfhoren, is eveneens uitgesloten. Binnen het plangebied en in de omgeving is hiervoor geen geschikt habitat aanwezig.

Toetsing
Negatieve effecten en overtredingen ten aanzien van beschermde ongewervelde soorten zijn op voorhand uitgesloten.

Vaatplanten
In de directe omgeving van het plangebied zijn geen beschermde soorten bekend. Gezien het aanwezige biotoop binnen het plangebied is de aanwezigheid van dergelijk beschermde vaatplanten redelijkerwijs uitgesloten

Toetsing
Negatieve effecten en overtredingen ten aanzien van beschermde vaatplanten zijn op voorhand uitgesloten.

Conclusie

Gelet op de potentiele ecologische waarden kan het voorgenomen plan alleen in overeenstemming met de nationale natuurwetgeving en het provinciale natuurbeleid worden uitgevoerd, mits voorafgaand en tijdens het uitvoeren van de werkzaamheden het bepaalde in de Wet natuurbescherming, onderdeel soorten, in acht te worden genomen:

- Ten aanzien van broedvogels dient, om overtreding op voorhand redelijkerwijs te voorkomen, het verwijderen van nestgelegenheid buiten het broedseizoen te worden uitgevoerd, of een controle moet de aanwezigheid van een broedgeval kunnen uitsluiten;
- In het kader van de algemene zorgplicht is het noodzakelijk om voldoende zorg te dragen voor aanwezige individuen. Dit houdt in dat al het redelijkerwijs mogelijke gedaan dient te worden om het doden van individuen te voorkomen.

Met betrekking tot het onderdeel Natura 2000 zal, middels een enkelvoudige Aerius-berekening, inzichtelijk moeten worden gemaakt of er sprake is van een significantie toename van de stikstofdepositie ter plaatse van Natura 2000-gebieden. Vervolgonderzoek ten behoeve van de goudgroene natuurzone en/of toetsing aan het onderdeel houtopstanden (voormalige Boswet) is bij dit plan verder niet aan de orde.

Samenvatting

In onderstaande tabel is samengevat of de voorgenomen ontwikkeling negatieve effecten kan hebben op beschermde soorten en/of gebieden, en wat de eventuele vervolgstappen zijn, zoals soortgericht nader onderzoek of vergunningstrajecten. In de tabel is tevens weergegeven of maatregelen noodzakelijk zijn om overtreding van de Wet natuurbescherming voor bepaalde soortgroepen te voorkomen.

Tabel 2. Overzicht (potentiele) aanwezigheid beschermde soorten/gebieden en te nemen vervolgstappen

Soortgroep		**Potentieel aanwezig**	**Sprake van overtreding**	**Vervolgtraject / maatregelen**	**Bijzonderheden / opmerkingen**
Broedvogels	Algemeen	Ja	Te voorkomen	Plangebied buiten broedseizoen bouwrijp maken of controle vooraf	Globale broedseizoen loopt van maart tot half augustus
	Jaarrond beschermd	Nee	Nee	-	-
Vleermuizen	Verblijfplaatsen	Nee	Nee	-	-
	Foerageerhabitat	Minimaal	Nee	-	-
	Vliegroutes	Minimaal	Nee	-	-
Grondgebonden zoogdieren		Ja	Te voorkomen	Zorgplicht afdoende	Heeft betrekking op een soort als de egel
Reptielen		Nee	Nee	-	-
Amfibieën		Ja	Te voorkomen	Zorgplicht afdoende	Heeft betrekking op een soort als de gewone pad
Vissen		Nee	Nee	-	-
Ongewervelden		Nee	Nee	-	-
Vaatplanten		Nee	Nee	-	-

Gebiedsbescherming	**Afstand tot gebied**	**Sprake van aantasting**	**Vervolgtraject**	**Bijzonderheden / opmerkingen**
Natura 2000	ca. 7,2 km	Mogelijk	AERIUS-berekening	Momenteel is geen toename aan stikstofdepositie toegestaan
Natuurnetwerk Nederland	ca. 200 m	Nee	-	Wezenlijke ecologische waarde en kenmerken blijven gelijk
Houtopstanden	-	Nee	-	Niet van toepassing

Geraadpleegde bronnen

Algemene Literatuur

- Creemers, R.C.M. & J.J.C.W. van Delft (RAVON) (red.) 2009. De amfibieën en reptielen van Nederland. Nederlandse Fauna 9. Nationaal Natuurhistorisch Museum Naturalis, Leiden / European Invertebrate Survey - Nederland, Leiden.
- Dietz C., O. von Helversen & D. Nill 2011. Vleermuizen. Alle soorten van Europa en Noordwest-Afrika. De Fontein/Tirion Uitgevers, Utrecht.
- Limpens, H., J. Regelink & R. Koelman 2010. Vleermuizen en planologie. Zoogdiervereniging, Nijmegen.
- Ministerie van Economische Zaken 2016. Soortenbescherming bij ruimtelijke ingrepen. Lees hier wat de Wet natuurbescherming daarover regelt. Versie 1.3, december 2016. Ministerie van Economische Zaken, Den Haag.
- SOVON Vogelonderzoek Nederland 2002. Atlas van de Nederlandse broedvogels 1998-2000. Nederlandse fauna 5. Nationaal Natuurhistorisch Museum Naturalis, KNNV Uitgeverij & European Invertebrate Survey-Nederland, Leiden.

Algemene websites

- Bij12.nl (kennisdocumenten van o.a. huismus, gierzwaluw en diverse vleermuissoorten)
- Eis-nederland.nl (soortgegevens ongewervelden)
- Floron.nl (soortgegevens planten)
- Ravon.nl (soortgegevens amfibieën, reptielen en vissen)
- Sovon.nl (soortgegevens vogels)
- Synbiosys.alterra.nl/natura2000 (Natura 2000-gebieden)
- Verspreidingsatlas.nl/planten (verspreidingsgegevens planten)
- Vlinderstichting.nl (soortgegevens vlinders en libellen)
- https://wetten.overheid.nl/BWBR0037552/2019-01-01 (wettekst Wet natuurbescherming)
- Zoogdiervereniging.nl (soortgegevens zoogdieren)

Bronnen Limburg

- van Buggenum, H.J.M., R.P.G. Geraerds & A.J.W. Lenders (red.) 2009. Herpetofauna van Limburg. Verspreiding en ecologie van amfibieën en reptielen in de periode 1980-2008. Stichting Natuurpublicaties Limburg, Maastricht.
- Beleidsregels ten behoeve van de passieve soortenbescherming onder de Wet natuurbescherming in Limburg, Gedeputeerde Staten van Limburg, 6 december 2017
- Hermans, J.T., R.W. Akkermans, F. Mertens, J. van der Weele & H.W.G. Heijligers 2004. Werkatlas libellen in Limburg. Inventarisatiegegevens periode 1977-2003. Stichting Natuurpublicaties Limburg, Roermond.
- Huizinga, C.E., L.S.G.M. Verheggen & R.W. Akkermans 2005. Werkatlas zoogdieren in Limburg. Stichting Natuurpublicaties Limburg, Roermond.
- Huizinga, C.E., R.W. Akkermans, J.C. Buys, J. van der Coelen, H. Morelissen & L.S.G.M. Verheggen 2010. Zoogdieren van Limburg. Verspreiding en ecologie in de periode 1980-2007. Stichting Natuurpublicaties Limburg, Maastricht.
- Kurstjens, G., B. Peters & K. van Looy 2010. De flora van het Maasdal. Ontwikkelingen van bijzondere soorten sinds de start van natuurontwikkeling vanaf 1994. Deelrapport 7. Kurstjens ecologisch adviesbureau, Beek-Ubbergen / Bureau Drift, Berg en Dal / INBO, Brussel.
- Natuurgegevensprovincielimburg.nl (natuurgegevens provincie Limburg)
- Polviewer.nl (NNN en beschermde gebieden in Limburg)