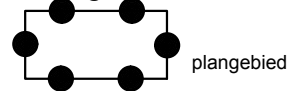


Legenda



plangebied

Bestemmingen enkelbestemmingen



Gemengd

dubbelbestemmingen



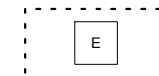
Waarde - Archeologie

Aanduidingen bouwvlak

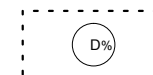


bouwvlak

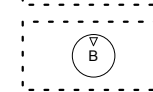
maatvoeringsaanduidingen



maximum aantal wooneenheden

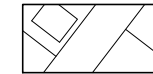


maximum bebouwingspercentage (%)



maximum bouwhoogte (m)

Verklaringen



ondergrond

BESTEMMINGSPLAN HET KLOOSTER

Gemeente Waalre

NL.IMRO.0866.BP00179-0301

schaal: 1:1000

voorontwerp: / tekenaar

projectnr. BRO: 211x07898

formaat: A4

ontwerp: 30-11-2016 / RvD

projectnr. VWP: 15BROB005

concept: 15-01-2016 / RvD

vastgesteld: 23-05-2017 / SH

bestandsnaam: 16BROB005-004.dwg

BRO
Ruimte | om in te leven

Boscheweg 107
Postbus 4
5282 WV Boxtel
T 0411 850 400

www.bro.nl
info@bro.nl
F 0411 850 401

verbeelding: Viewpoint ©
www.viewpoint.nl

