Niet mogelijk om minimale breedte tussenberm te realiseren ivm wateregang en bomen. Toepassen geleiderail ter bescherming fietsers

Bosschage kappen

LEGENDA

- BESTAANDE SITUATIE
- NIEUWE SITUATIE
- KADASTRALE SITUATIE
- GELEIDERAIL
- BEBOUWING
- WATER
- RIJBAAN ASFALT
- FIETSPAD ASFALT
- GROEN

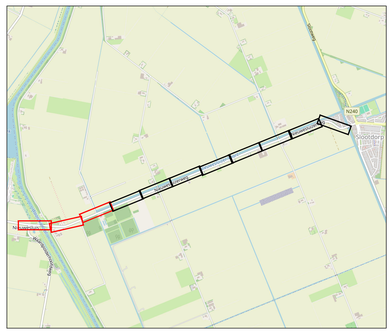

Opmerkingen:

Maten in meters tenzij anders vermeld
Hoogte maten in meters t.o.v. N.A.P

REV.	DATUM	OMSCHRIJVING REVISIE	GETEKEND	GECONTR.	GEZIEN
-	-	-	-	-	-
-	-	-	-	-	-
-	-	-	-	-	-

OPDRACHTGEVER: Gemeente Hollands Kroon
-
-

gemeente Hollands Kroon

PROJECT: Verkeersveiligheidsplan

ONDERDEEL: Overzichtstekening
Nieuwesluizerweg, Slootdorp

Iv-Infra b.v.
Pettelaarpark 90-95
5216 PD 's-Hertogenbosch
Nederland
T +31 88 943 3200
www.iv-infra.nl

VERSIE:	D
DATUM:	18-03-2024
GETEKEND:	A+V
STATUS:	Concept
GECONTROLEERD:	S+L
GEZIEN:	
SCHAAL:	1:500
FORMAAT:	A0
PROJECTNR:	INFR220245
TEKENINGNR:	90
BLADNR:	01 van 04

DEZE TEKENING IS EIGENDOM VAN IV-INFRA B.V.
ZONDER SCHRIFTELIJKE TOESTEMMING VAN DE EIGENAAR MAG DEZE OF DELEN HIERUIT WORDEN GEKOPIEERD OF OPENBAAR GEMAAKT.

Plot datum: 18-03-2024 Gebruiker: Stefan Kroon, Path: J:\projecten\INFR220245 Nieuwesluizerweg, Slootdorp\INFR220245-TEK-90-Nieuwesluizerweg.dwg



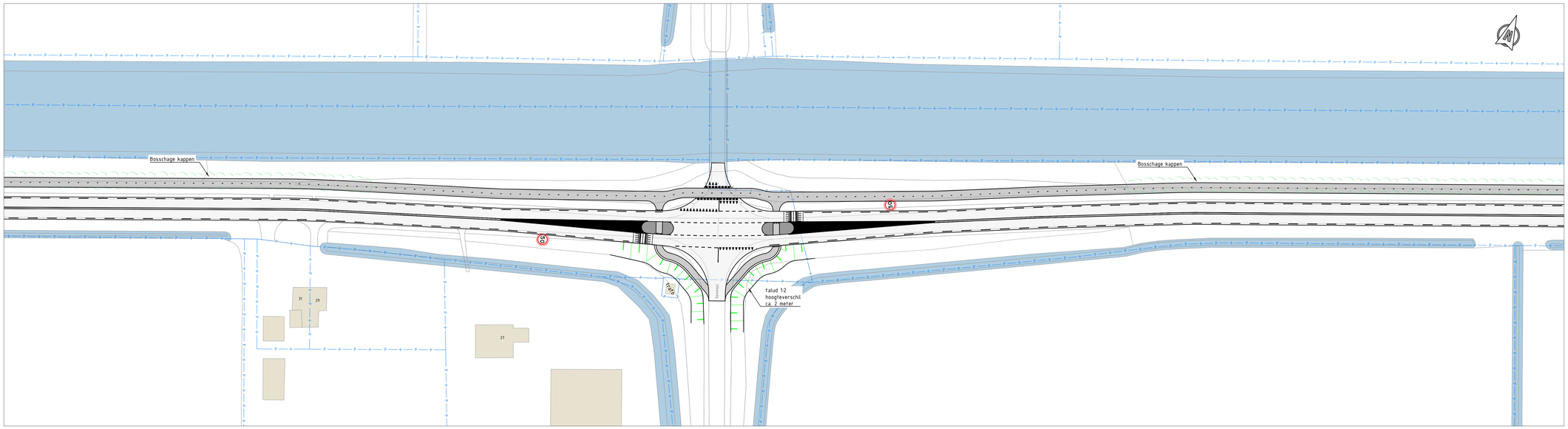

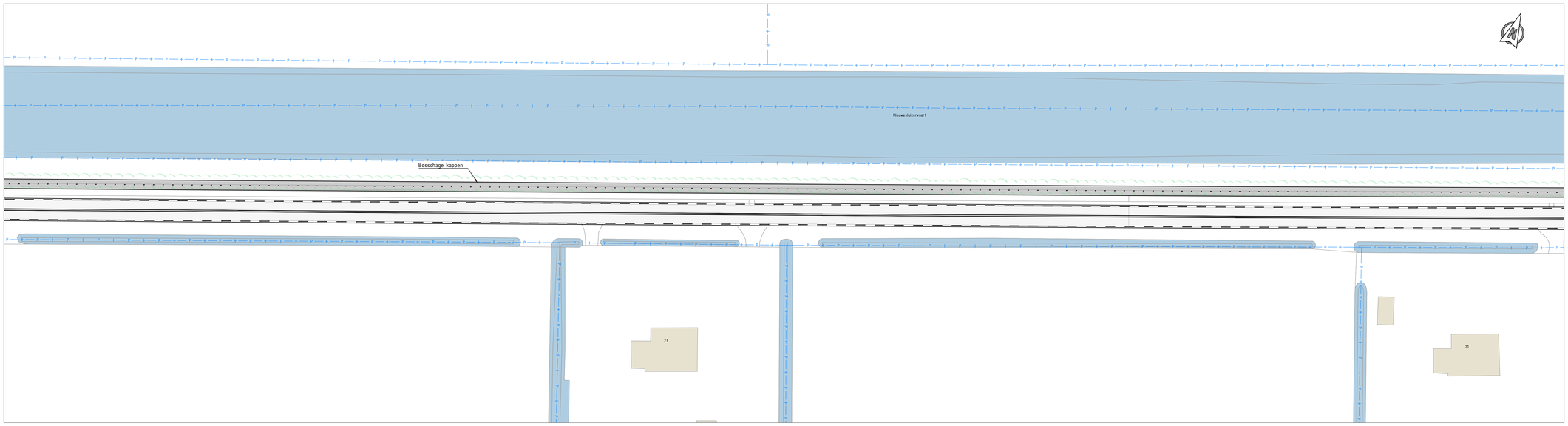

LEGENDA

- BESTAANDE SITUATIE
- NIEUWE SITUATIE
- KADASTRALE SITUATIE
- GELEIDERAIL
- BEBOUWING
- WATER
- RIJBAAN ASFALT
- FIETSPAD ASFALT
- GROEN

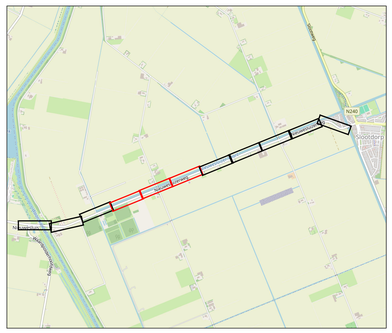

Opmerkingen:

Maten in meters tenzij anders vermeld
Hoogte maten in meters t.o.v. N.A.P

REV.	DATUM	OMSCHRIJVING REVISIE	GETEKEND	GECONTR.	GEZIEN
-	-	-	-	-	-
-	-	-	-	-	-
-	-	-	-	-	-

OPDR.GEVER: Gemeente Hollands Kroon
-
-

PROJECT: Verkeersveiligheidsplan

ONDERDEEL: Overzichtstekening Nieuwesluizerweg, Slootdorp

Iv-Infra b.v.
Pettelaarpark 10-15
5216 PD 's-Hertogenbosch
Nederland
T +31 88 943 3200
www.iv-infra.nl

VERSIE:	D		
DATUM:	18-03-2024	GECONTROLEERD:	SvL
GETEKEND:	AvV	GEZIEN:	-
STATUS:	Concept	SCHAAL:	1:500
		FORMAAT:	A0

PROJECTNR.	INFR220245
TEKENINGNR.	90
BLADNR.	02 van 04

DEZE TEKENING IS EIGENDOM VAN Iv-Infra b.v.
ZONDER SCHRIFTELIJKE TOESTEMMING VAN DE EIGENAAR MAG DEZE OF GENEELD WIJZE WORDEN GEKOPIEERD OF OPENBAAR GEMAAKT

N:\INFR220245 Gem. Hollands Kroon, verkeersveiligheidsplan\Acad\1. Nieuwesluizerweg, Slootdorp\INFR220245-TEK-90 Nieuwesluizerweg versie B.dwg

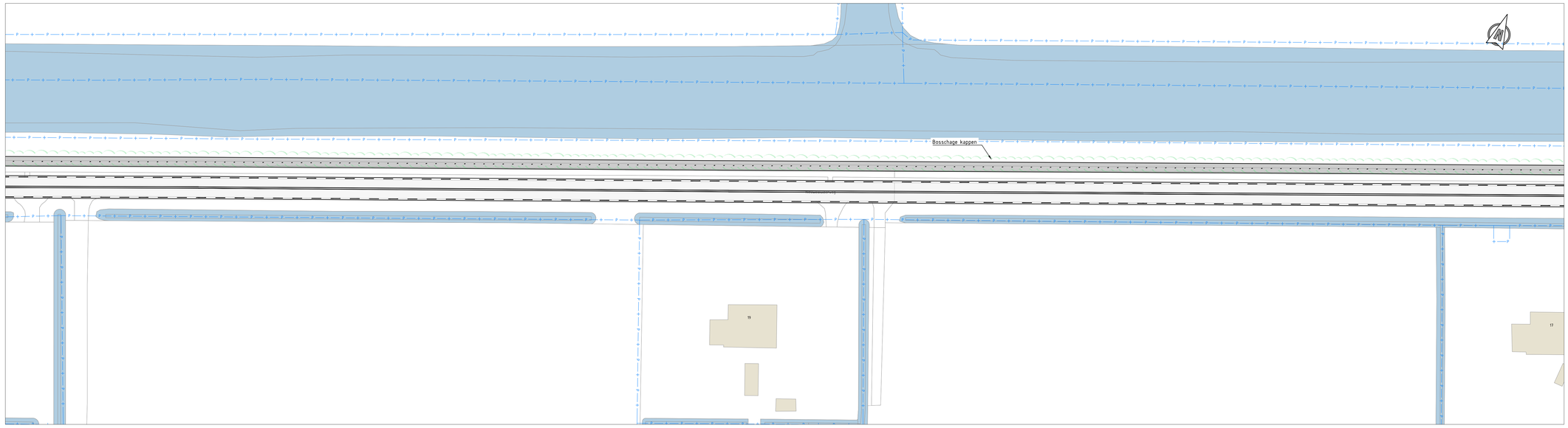

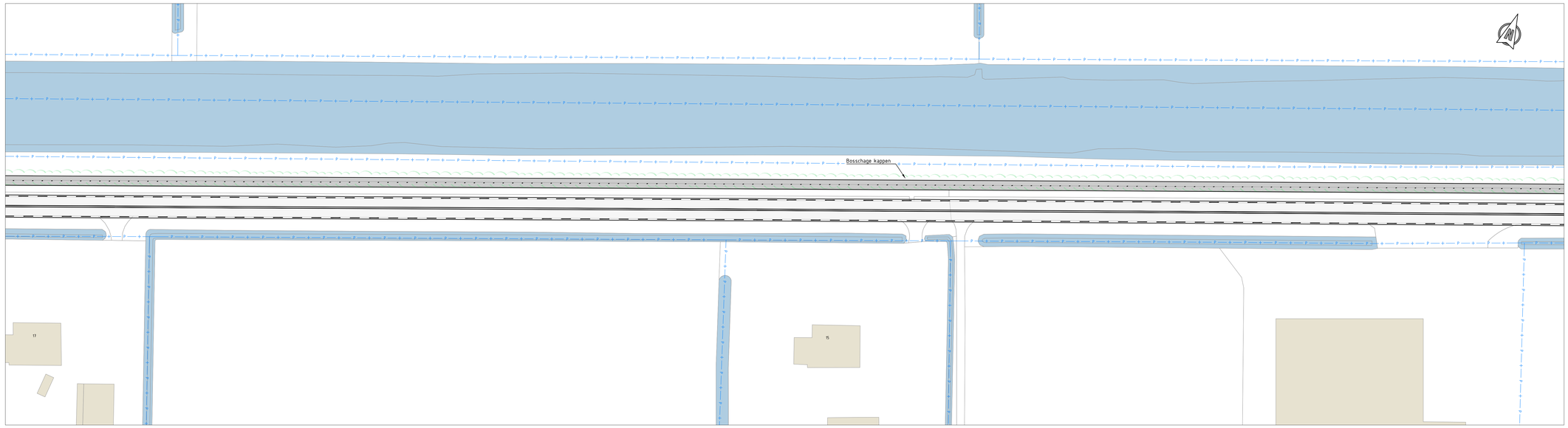

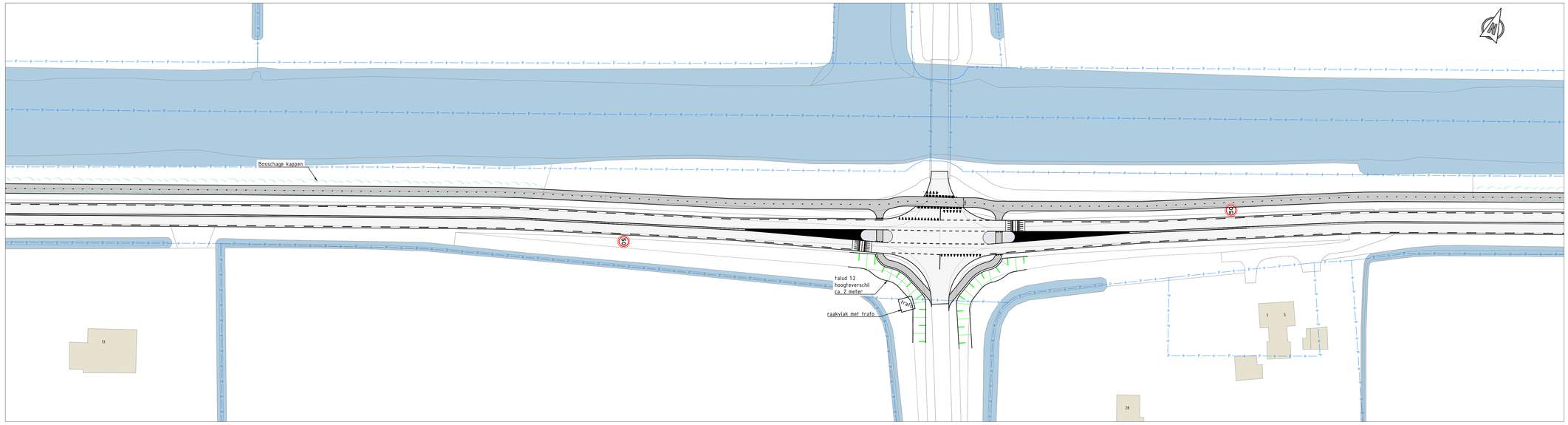

LEGENDA

- BESTAANDE SITUATIE
- NIEUWE SITUATIE
- KADASTRALE SITUATIE
- GELEIDERAIL
- BEBOUWING
- WATER
- RIJBAAN ASFALT
- FIETSPAD ASFALT
- GROEN

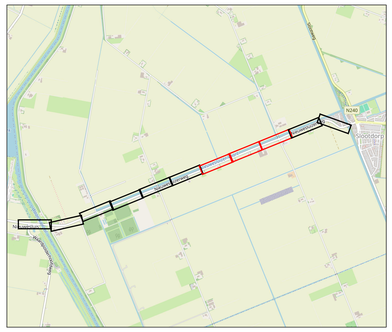

Opmerkingen:

Maten in meters tenzij anders vermeld
Hoogte maten in meters t.o.v. N.A.P

REV.	DATUM	OMSCHRIJVING REVISIE	GETEKEND	GECONTR.	GEZIEN
-	-	-	-	-	-
-	-	-	-	-	-
-	-	-	-	-	-

OPDRIGEVER: Gemeente Hollands Kroon
-
-

PROJECT: Verkeersveiligheidsplan

ONDERDEEL: Overzichtstekening
Nieuwesluizerweg, Slootdorp

Iv-Infra b.v.
Pettelaarpark 10-15
5216 PD 's-Hertogenbosch
Nederland
T +31 88 943 3200
www.iv-infra.nl

VERSIE:	D		
DATUM:	18-03-2024	GECONTROLEERD:	SvL
GETEKEND:	AvV	GEZIEN:	-
STATUS:	Concept	SCHAAL:	1:500
		FORMAAT:	A0

PROJECTNR.: INFR220245
TEKENINGNR.: 90
BLADNR.: 03 van 04

DEZE TEKENING IS EIGENDOM VAN IV-INFRA b.v.
ZONDER SCHRIFTELIJKE TOESTEMMING VAN DE EIGENAAR MAG DEZE OF GENERELE WIJZE WORDEN GEKOPIEERD OF OPENBAAR GEMAAKT

N:\INFR220245 Gem. Hollands Kroon, verkeersveiligheidsplan\Acad\1. Nieuwesluizerweg, Slootdorp\INFR220245-TEK-90 Nieuwesluizerweg versie B.dwg

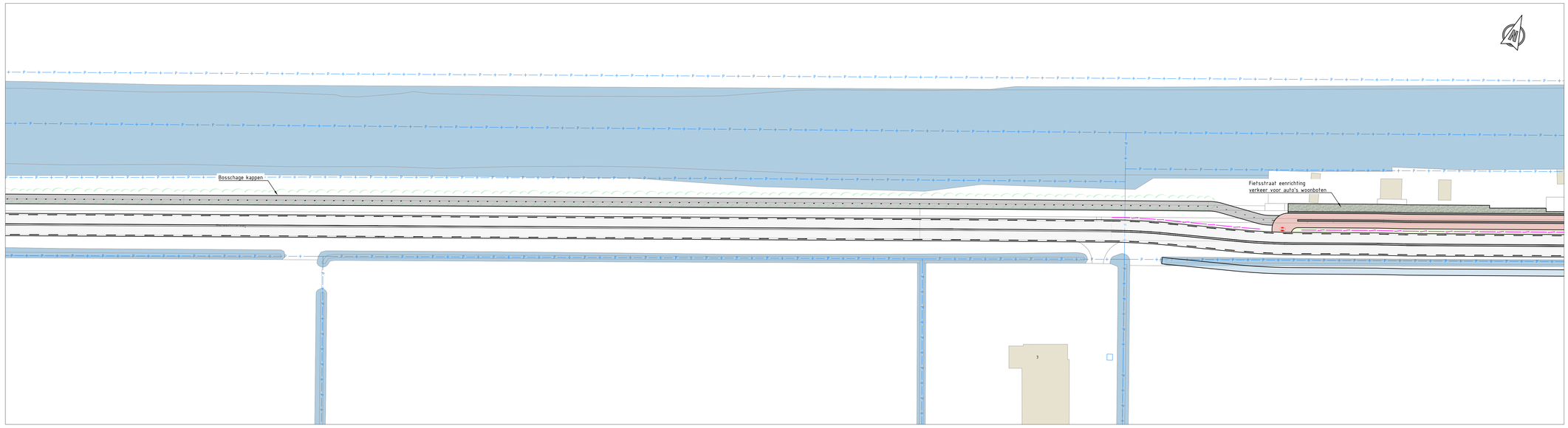

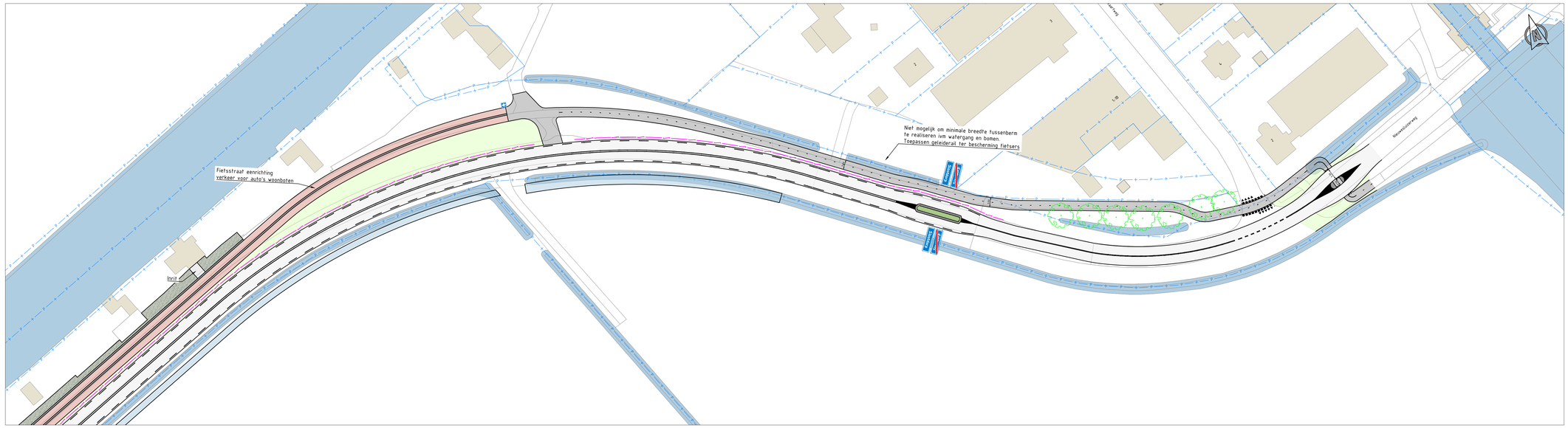

LEGENDA

- BESTAANDE SITUATIE
- NIEUWE SITUATIE
- KADASTRALE SITUATIE
- GELEIDERAIL
- BEBOUWING
- WATER
- RIJBAAN ASFALT
- FIETSPAD ASFALT
- GROEN
- FIETSSTRAAT
- GRASBETON STENEN

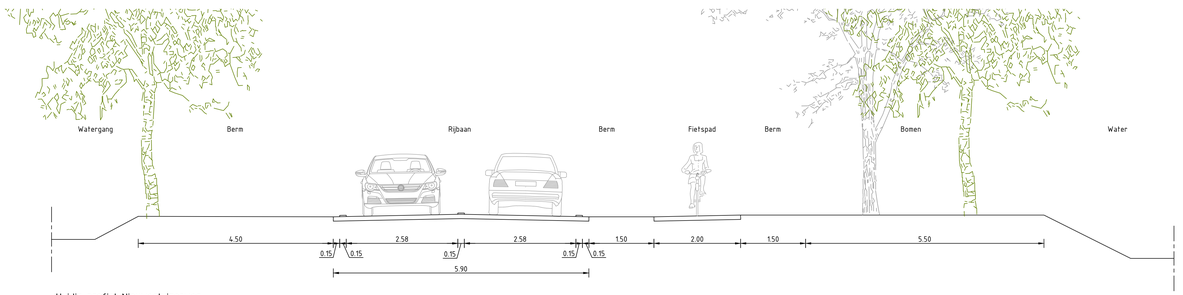

Huidig profiel Nieuwesluizerweg

Schaal 1:50

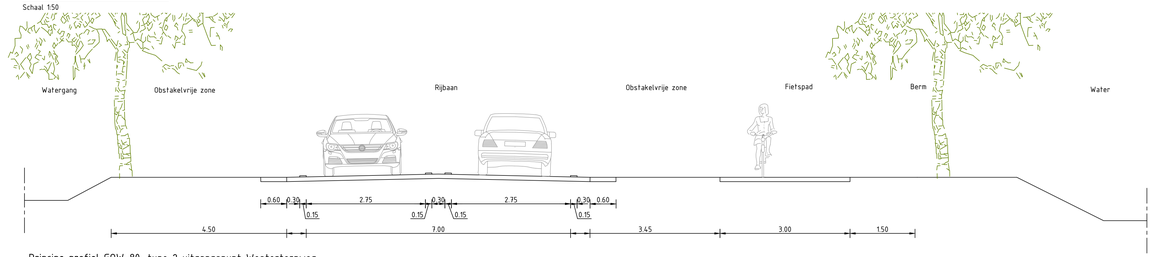

Principe profiel GOW-80, type 2 uitgangspunt Westerterpweg

Schaal 1:50

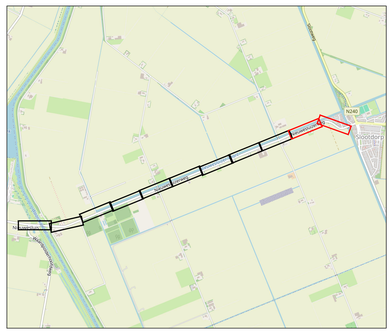
N340
Slootdorp
Nieuwesluizerweg
Nieuwesluizerweg
Nieuwesluizerweg