BLIQ

Focus op veilig en vlot verkeer

in Gemeente Laarbeek

Verkeersveiligheidsrapportage

Periode 2019 t/m 2023

BLIQ wordt aangeboden door STAR

Laarbeek
Waterpoort
van de Peel

BLIQ

Focus op veilig en vlot verkeer in Gemeente Laarbeek
BLIQ is dé verkeersveiligheidsrapportage die u een goed en actueel beeld geeft van de verkeersveiligheid in uw gemeente. Via slimme data (IQ) krijgt u als bestuurder een op feiten gebaseerd inzicht (een blik) in de actuele situatie op de weg. Met de actuele en objectieve cijfers ontdekt u de speerpunten en verbeterkansen in uw gemeente, zodat u zich kunt focussen op veilig verkeer. BLIQ verschijnt drie keer per jaar:

- Begin februari met voorlopige-jaarcijfers
- Begin april met definitieve 5-jaarcijfers
- Begin september met voorlopige-halfjaarcijfers

Waar komen de data vandaan?
Deze BLIQ op uw gemeente is het resultaat van de samenwerking tussen de regio, wegbeheerders en politie. Uw gemeente heeft ook toegang tot de VIA Software (zie ook www.via.nl) en daar kunt u deze en eerdere BLIQ-rapportages downloaden. Voor het verzamelen van de best beschikbare en meest actuele data is VIA actief binnen het STAR Initiatief en heeft VIA een samenwerking met HERE.

STAR (Smart Traffic Accident Reporting) is een initiatief van de politie, Verbond van Verzekeraars en VIA. STAR wil een efficiënte ongevallenregistratie zodat er een betrouwbare ongevallen-analyse kan worden gemaakt. Zie voor meer informatie én de **Actuele STAR Ongevallenkaart**: star-verkeersongevallen.nl.

HERE is een grote specialist op het gebied van autonavigatie, wegenkaarten en verkeersdata. Tijdens het rijden verzamelen auto's via (portable) navigatiesystemen en smartphone app's data: 'Floating Car Data'. HERE biedt deze relevante data aan voor verkeersveiligheid. Hierdoor weten de wegbeheerder en de politie waar en wanneer te hard wordt gereden of vertragingen ontstaan.
Zie voor meer informatie over HERE: here.com.

VIA Software maakt het voor alle partners mogelijk om zelf actuele en accurate detailanalyses en evaluaties op elk gewenst moment uit te voeren. Uw gemeente heeft toegang tot:

☑ Historische ongevallendata vanaf 2014
☑ Elke dag actuele ongevallendata
☑ Elke maand actuele snelhedendata

De BLIQ-rapportage is hierdoor compleet.

Disclaimer
BLIQ is gebaseerd op de VIA Software. De rapportage is volledig geautomatiseerd samengesteld op 9 april 2024. Hierdoor is het mogelijk dat onjuistheden in de rapportage voorkomen.

Verkeersongevallen

BLIQ werkt met de STAR Database op basis van de door de politie geregistreerde ongevallen. De gegevens worden dagelijks bijgewerkt. De noodzaak van politie-inzet wordt bepaald door de Meldkamer. Is er sprake van letsel, een ongeval met grote impact, vermoeden van rijden onder invloed van alcohol of drugs, een ernstige overtreding of andere problemen, dan wordt er politie naar het ongeval gestuurd.

Naar schatting wordt van 25% van alle ongevallen, die relevant zijn voor verkeersveiligheid, door de politie een registratie gemaakt. Dit zijn vooral de 'zwaardere' ongevallen. Ongevallen met enkel fietsers, ook al is sprake van gewonden, worden minder vaak geregistreerd. Het werkelijke aantal gewonden en doden ligt hierdoor hoger. Met de STAR Database wordt vanaf 1 januari 2014 een consistent en actueel beeld verkregen van de ongevallen en slachtoffers geschikt voor signalering, analyse en monitoring.

Meldingen van ongevallen bij verzekeraars, via MobielSchadeMelden.nl, zijn niet in deze rapportage opgenomen.

- **Verkeersongeval:** ongeval op de openbare weg met ten minste één rijdend voertuig, waarbij geen opzet in het spel is. Bij een ongeval kunnen meerdere partijen en verkeers-slachtoffers zijn betrokken.
- **Verkeersslachtoffer:** bestuurder, passagier of voetganger die bij een verkeersongeval gewond raakt of overlijdt.
- **Gewonde:** iemand die gewond raakt bij een verkeersongeval. Uit de politieregistratie is geen nadere uitsplitsing op te maken naar de ernst van verwonding of opname in het ziekenhuis.
- **Dode:** iemand die ter plekke of binnen 30 dagen door een verkeersongeval overlijdt. Zelfdoding en onwelwording worden niet als verkeersongeval geregistreerd.

Rijsnelheden

Dit zijn snelheidsgegevens gemeten met 'Floating Car Data' tijdens het rijden. Hierdoor is de invloed van bijv. drempels en kruispunten, maar ook van het overige verkeer door drukte of parkeren, opgenomen in de resultaten. Om een zuiver beeld te krijgen splitst VIA de data uit in situaties mét en zónder vertraging.

De data zijn zeer gedetailleerd en voor een dicht wegennet beschikbaar. Bovendien zijn de snelheidsresultaten in deze rapportage getoetst op betrouwbaarheid en minimaal aantal metingen: vergelijkend onderzoek met vaste snelheids-meetpunten tonen een verschil van slechts een paar procent.

- **Snelheidsoverschrijding:** als geldt dat de 'V85' (zonder vertraging) boven de wettelijk toegestane snelheidslimiet ligt.
- **V85:** een verkeerskundige maat van de snelheid die minstens door 15% van het verkeer wordt overschreden.

Verkeersveiligheidsbeleid

BLIQ sluit aan op het verkeersveiligheidsbeleid dat is gericht op Duurzaam Veilig en een integrale aanpak van Engineering, Education & Enforcement (de 3 E's). In deze BLIQ-rapportage ligt de focus op de verkeersslachtoffers (het totaalaantal doden en gewonden in STAR) en op te hardrijden door het gemotoriseerd verkeer. Het merendeel van de gemeenten beschikt over de snelhedendata van HERE en deelt deze met de politie, het OM, Provincie en RWS.

Met deze BLIQ-rapportage, in combinatie met de STAR Database, beschikken zowel het OM, politie als wegbeheerders over dezelfde cijfers, wat bijdraagt aan de capacity building voor verkeersveiligheid.

Strategisch Plan Verkeersveiligheid 2030

In het streven naar nul verkeersslachtoffers is een efficiënte aanpak van de onveiligheid essentieel. Het Strategische Plan Verkeersveiligheid (SPV 2030) spreekt van een risicogestuurde aanpak door niet alleen te focussen op verkeersongevallen, maar ook de kwaliteit van het verkeerssysteem hierin te betrekken. Is de weg veilig ingericht, is het verkeersgedrag veilig en zijn de voertuigen veilig in gebruik?

Risicogestuurd werken in BLIQ

De missie van VIA is haar software als Digitale Collega aan te bieden. De software werkt steeds meer proactief en biedt voor verschillende gebruikersniveaus, van raadslid tot specialist, een passende oplossing. De verschillende toepassingen zijn in een lijn ontwikkeld zodat een vloeiend werkproces wordt ondersteund. Voor risicogestuurd werken biedt BLIQ twee unieke toepassingen:

- **Ongevallenscore**: een landelijke score die is samengesteld uit meerdere indicatoren: aantal ongevallen, aantal slachtoffer ongevallen, aantal dodelijke ongevallen en de coëfficiënt (slachtofferongevallen in relatie tot de verkeersprestatie). De ongevallenscore is speciaal ontwikkeld om een nieuwe Top 10 samen te stellen voor elke gemeente, provincie en landelijk. Zie de actuele Top 10 meest onveilige trajecten en kruispunten in deze rapportage.
- **CROSS**: een methode om een verklaring te vinden voor een hoge ongevallenscore door de ongevallenscore te kruisen met een risico verklarende variabele zoals snelheid. Deze BLIQ geeft het antwoord op de vraag: is de hoge ongevallenscore te verklaren door te hard rijden op het traject? Zie de actuele Verkeersveiligheidskaart met CROSS-score voor trajecten en kruispunten in deze rapportage.

Beide toepassingen zijn tegelijk met deze BLIQ-rapportage geactualiseerd en gecombineerd in één interactieve kaart met Top 10 tabel en zijn beschikbaar in de VIA Software voor detailanalyses. De kaart is ook openbaar beschikbaar op www.bliq.report.

BLIQ op verkeersslachtoffers

In de tabel is het aantal door de politie geregistreerde verkeersongevallen in Gemeente Laarbeek opgenomen, inclusief het aantal (mogelijke) gewonden en doden dat daarbij is gevallen. Op basis van de standaard evaluaties heeft er een correctie plaats gevonden hierdoor zijn de 'mogelijke gewonden' opgenomen in deze rapportage.

Tijdsperiode	Status	Verkeersongevallen	Gewonden	Mogelijke gewonden	Doden
2019	Afgesloten	90	24	1	2
2020	Afgesloten	118	24	1	0
2021	Afgesloten	132	22	1	4
2022	Afgesloten	131	30	1	0
2023	Afgesloten	137	34	0	0
Totaal		**608**	**134**	**4**	**6**

© 2024 VIA, Overzicht verkeersongevallen en -slachtoffers per tijdsperiode

Opmerking: in de Corona-jaren 2020 & 2021 liggen de landelijke aantallen lager dan verwacht als gevolg van de maatregelen om de verspreiding te beperken.

Voor het monitoren van de verkeersveiligheid is het belangrijk het aantal ongevallen en slachtoffers per jaar onderling te vergelijken. Het ongevallenbestand wordt in stappen vastgesteld waardoor de aantallen per status kunnen veranderen.
Er zijn 2 statussen te onderscheiden:

1. **Voorlopig**: mutaties vanuit de politie worden dagelijks verwerkt (laatste mutatiedatum: 9 april 2024, 17:28)
2. **Afgesloten**: mutaties vanuit de politie worden niet meer verwerkt

De eerste grafiek brengt het aantal verkeersslachtoffers per kwartaal in beeld, uitgesplitst naar doden en (mogelijke) gewonden. De lijn in de grafiek geeft het voortschrijdend gemiddelde aan van het aantal verkeersslachtoffers van de meest recente 52 weken ('het zwevende gemiddelde').

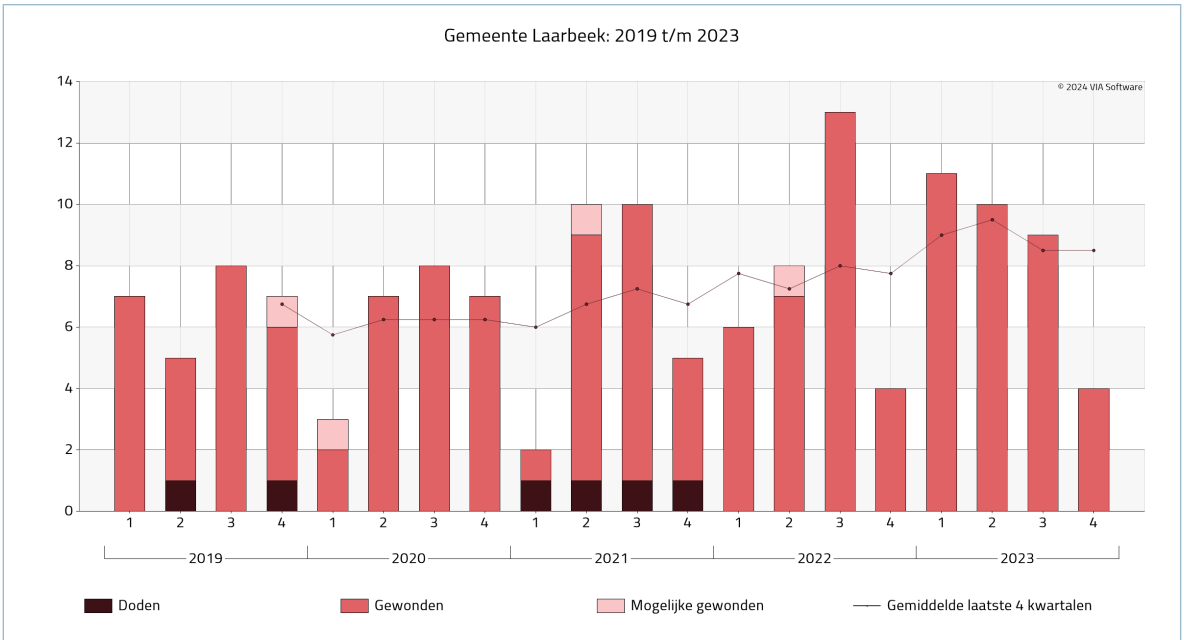

Wanneer gebeurt het?

Ongevallen - en daarmee ook verkeersslachtoffers - vinden verspreid over de dag plaats. Vaak heeft dit te maken met de reguliere verkeersdrukte in de spits of met activiteiten in bijvoorbeeld de weekendnachten of doordeweekse dagen.

In onderstaande grafiek is door middel van kleur aangegeven op welke uren van de dag de meeste verkeersslachtoffers vallen. Hoe donkerder de kleur, hoe meer (mogelijke) gewonden en doden op dat moment zijn gevallen. Het getal in het blokje geeft het totaal aantal aan.

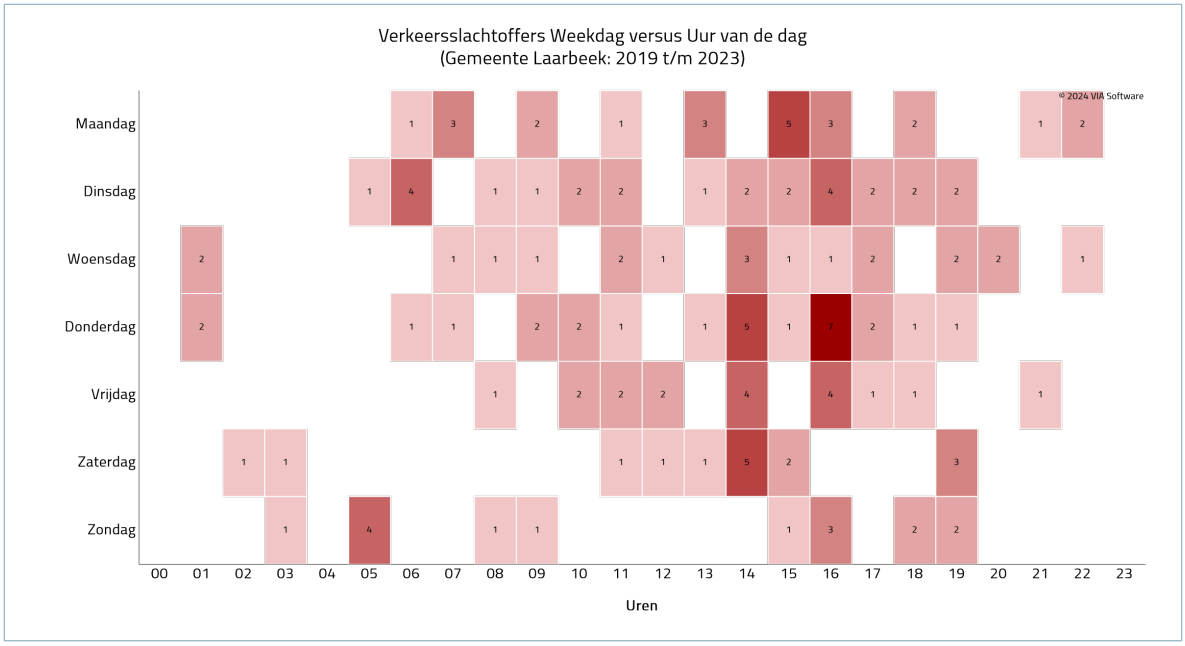

Wie zijn er betrokken?

De volgende grafieken geven de verdeling weer van het aantal verkeersslachtoffers voor de verschillende leeftijden en vervoerswijzen. Onder de jongeren, in de leeftijd van 12 tot en met 24 jaar, valt 26% van de slachtoffers. In de groep kwetsbare vervoerswijzen (voetgangers, fietsers, e-bike en bromfietsers+ (= bromfiets, snorfiets, scootmobiel en brommobiel)) valt ongeveer 47% van de verkeersslachtoffers.

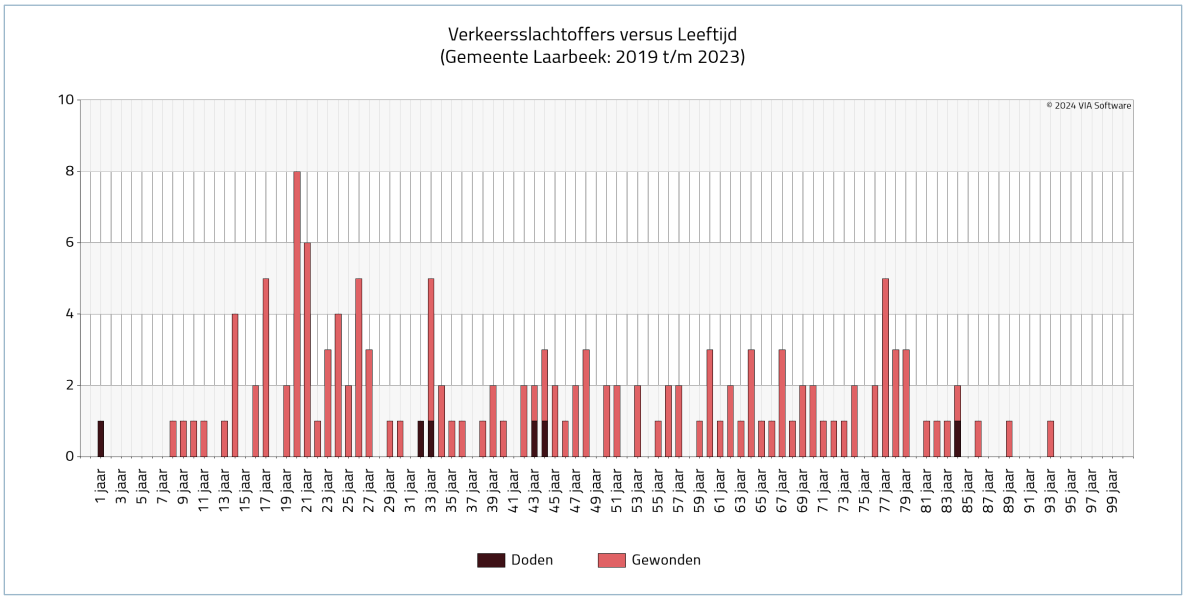

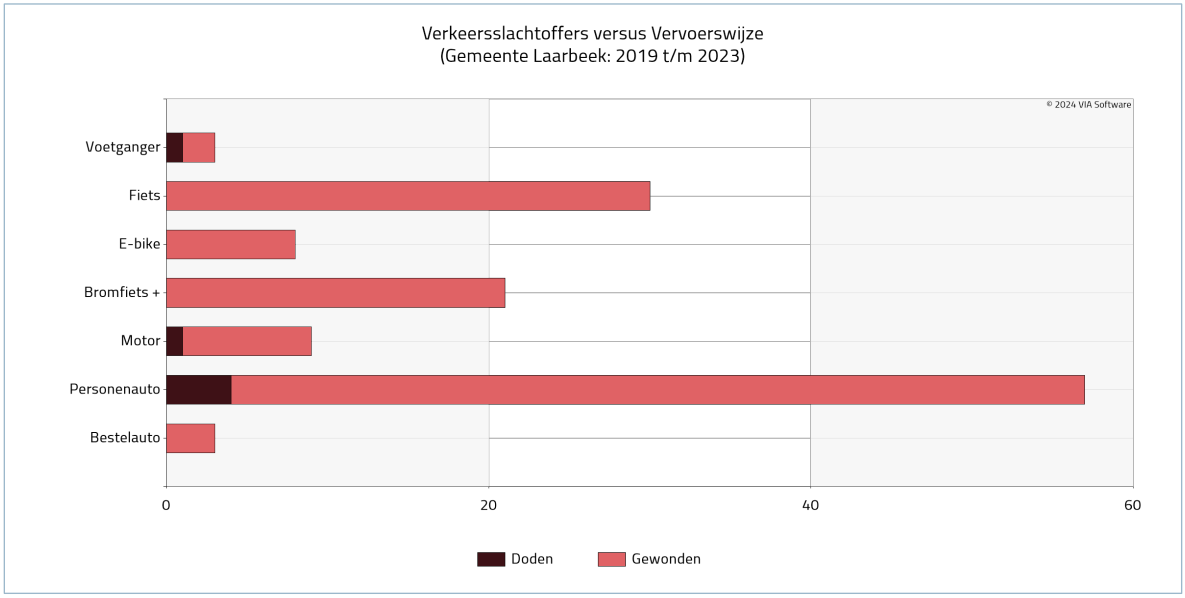

Opmerkingen: Van de mogelijke gewonden is de leeftijd en vervoerswijze niet bekend, het betreft 3% van de gewonden in de periode: 2019 t/m 2023. Bovendien is van 6% van de verkeersslachtoffers is de vervoerswijze onbekend. Beiden cijfers ontbreken in de grafiek(en). Verder dient rekening te worden gehouden met de onderregistratie van ongevallen met fietsers en voetgangers.

Verkeersongevallenkaart

De locatie van een verkeersongeval zegt veel over het ongeval. Is het ongeval binnen of buiten de bebouwde kom gebeurd, op de autosnelweg of in de woonbuurt. Vandaar dat deze BLIQ-rapportage een kaart met alle ongevallen bevat. Dat betekent dat, naast de ongevallen met (mogelijke) gewonden en doden, ook de ongevallen met 'enkel schade' op de kaart staan afgebeeld.

Voordeel van deze werkwijze is dat de kaart direct die locaties laat zien waar sprake is van een Verkeers-OngevallenConcentratie (VOC = aantal ongevallen die binnen 25 meter van elkaar liggen). Ook laat de kaart de samenhang tussen de ongevallenlocaties zien. Hierdoor zijn routes te herkennen met veel ongevallen of bepaalde gebieden waar veel ongevallen dicht bij elkaar liggen. Vaak zal blijken dat die ongevallen overeenkomsten hebben met de oorzaak van de ongevallen.

Zie de verkeersongevallenkaart met VOC's van Gemeente Laarbeek op de volgende pagina.

Een unieke ontwikkeling

Door de samenwerking binnen STAR is de ongevallenregistratie de afgelopen jaren verbeterd. Hierdoor is van steeds meer ongevallen de nauwkeurige gps-locatie op de kaart bekend. Een voordeel hiervan is hierboven al toegelicht. Een ander voordeel is dat nu ook gewerkt kan worden met geografische bewerkingen en koppelingen met andere databronnen zoals snelheidsgegevens, in combinatie met de CROSS-methodiek (zie hoofdstuk Risicogestuurd werken met CROSS op pagina 11).

Verkeerskundige wegennetwerk-indeling

Het wegennet in Nederland is opgebouwd uit wegen met verschillende functies. Speciale wegen voor snel lange afstanden af te leggen, wegen om gebieden en plaatsen te ontsluiten en de wegen in die gebieden. Iedere wegfunctie heeft uiteraard haar eigen gebruik en weginrichting.

Dit verschil in wegfuncties is ook relevant voor de verkeersveiligheid. Door gebruik te maken van Floating Car Data, data verzameld via de gps in auto's en smartphones, weten we wat de belangrijkste routes zijn. Juist deze informatie wordt gebruikt om de wegfunctie binnen en buiten de bebouwde kom te bepalen. Het wegennetwerk is ingedeeld in hoofdkruispunten (kruispunt van hoofdwegen), trajecten (verbinding tussen de hoofdkruispunten) en de gebieden (buurt omsloten door het hoofdwegennet).

Deze wegennetwerk-indeling wordt voortaan, onder andere voor CROSS, gebruikt om nauwkeurig ongevallenconcentraties te bepalen. Hierdoor is de lijst met verkeersongevallenconcentraties (VOC's) vervangen door de CROSS Top 10. De ongevallenkaart met VOC's blijft wel.

Verkeersongevallenkaart met VOC's



Op deze kaart zijn de ongevallen die dicht bij elkaar liggen (<25 meter) samengenomen tot een concentratie. Hoe groter de bol op de kaart, hoe meer ongevallen er hebben plaatsgevonden.

Opmerking: locaties die op de gemeentegrens liggen tonen ook de ongevallen die aan de buurgemeente zijn toegekend.

Opmerking: de locatie van 54% van de verkeersongevallen is niet exact bekend en niet in deze kaart opgenomen.

Legenda

- Ongevallen met doden
- Ongevallen met gewonden
- Ongevallen met mogelijke gewonden
- Ongevallen met enkel schade

Ongevallen in de periode 2019 t/m 2023

BLIQ op snelheid

Snelheid heeft een sterke relatie met verkeersveiligheid. Een beleid gericht op het terugdringen van de overschrijding van de wettelijke toegestane snelheidslimieten leidt tot het afnemen van het aantal ongevallen en de ernst van verkeersongevallen. SPV 2030 beschrijft negen beleidsthema's met de belangrijkste risico's voor verkeersveiligheid. Een van deze thema's is Snelheid in het verkeer.

Waar wordt te hard gereden?

Dankzij de actuele snelheidsgegevens van alle wegen kunt u zien op welke locaties te hard wordt gereden. Dit zijn locaties waarvoor geldt dat de 'V85' (zonder vertraging) boven de limiet ligt. Voor de aanpak van hardrijders werkt de regio samen met uw Eenheid Oost-Brabant. De klasse-indeling in de kaart en onderstaande grafiek is daarom afgestemd op de werkwijze bij de politie.

De grafiek toont de verschillende klassen van snelheidsovertredingen per snelheidslimiet, uitgedrukt in weglengte per rijrichting.

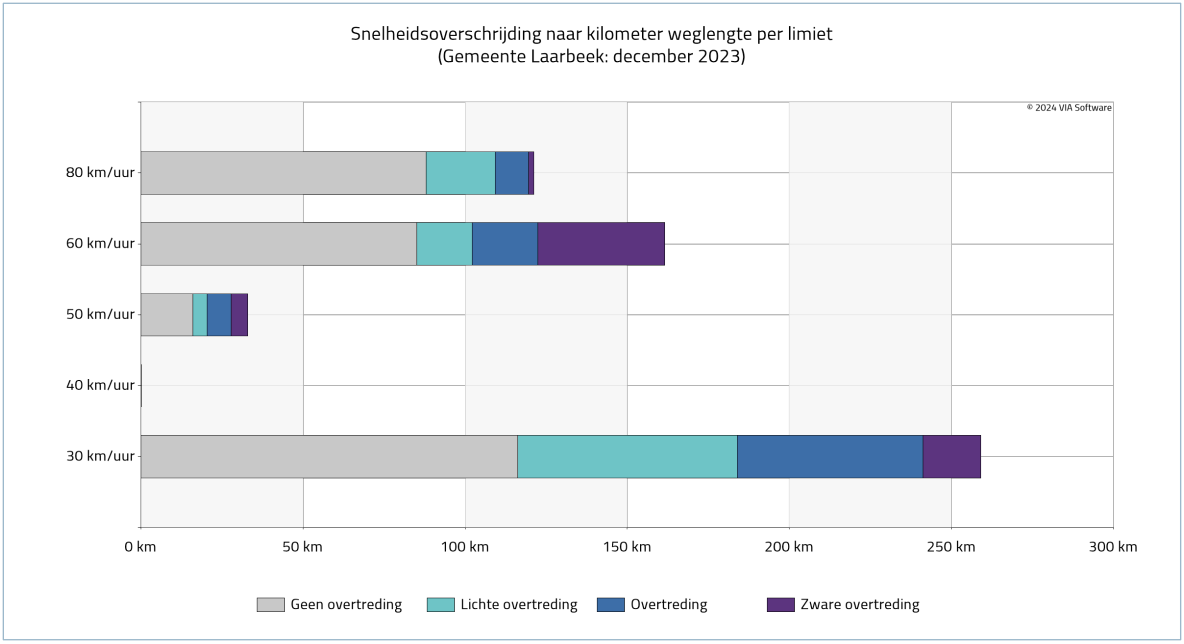

Snelheidsovertredingskaart naar klassenindeling politie

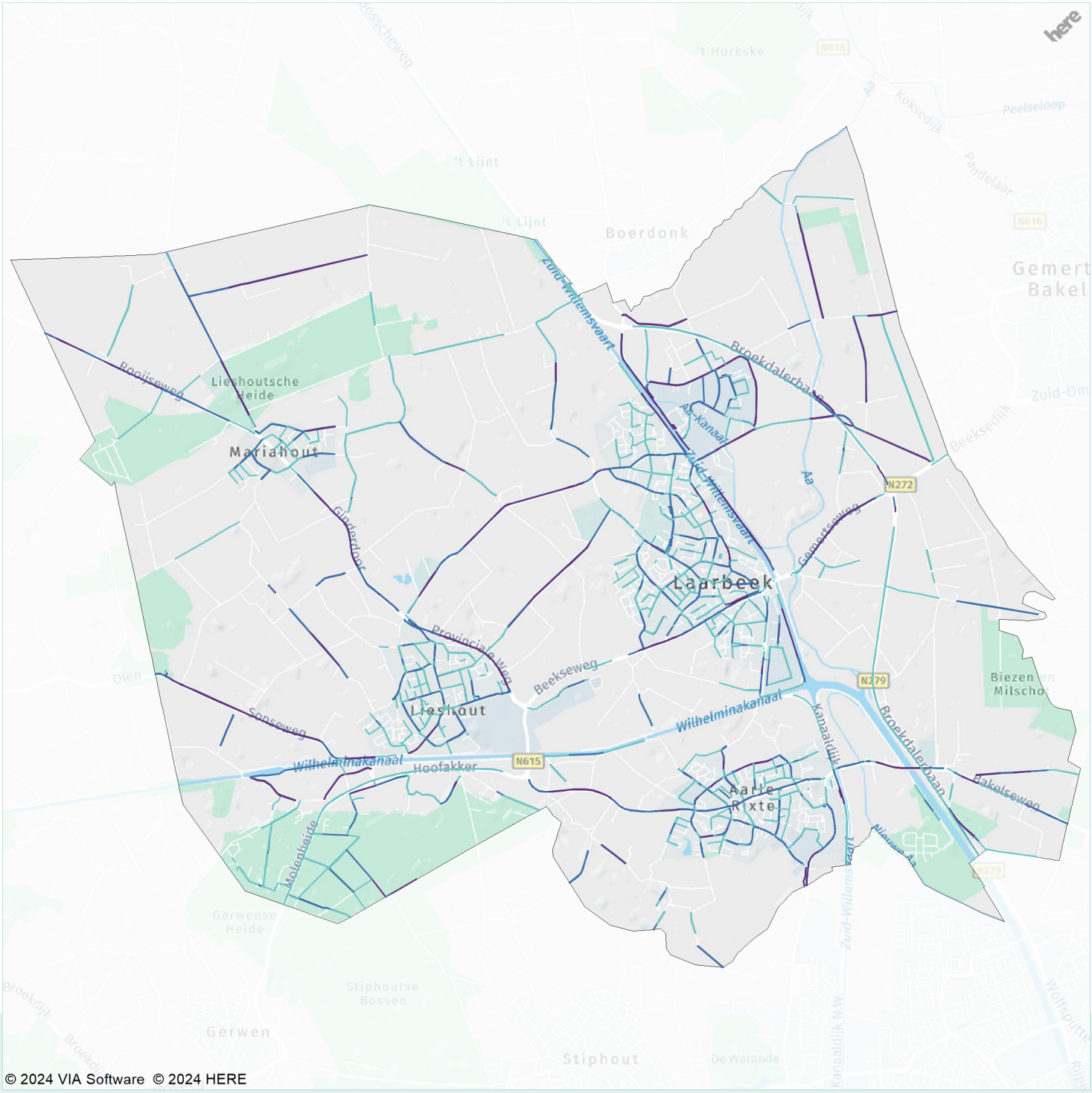

Op de kaart zijn snelheden (V85) per wegvak weergegeven. Hier ziet u dat snelheidsovertredingen (zonder vertraging) in de hele gemeente voor komen.

Dit heeft vaak te maken met de juiste balans tussen de weginrichting en een geloofwaardige snelheidslimiet. Daardoor zijn niet al deze locaties zonder meer geschikt voor snelheidshandhaving en is afstemming tussen wegbeheerder en politie nodig.

Legenda

- Lichte overtreding
- Overtreding
- Zware overtreding

Snelheden in de periode december 2023

Risicogestuurd werken met CROSS

In lijn met het risicogestuurd werken volgens SPV 2030 werkt BLIQ met de CROSS-methode. CROSS combineert de **ongevallenscore** met een **verklarende variabele**, zoals de snelheidsscore. De ongevallenscore bepaalt de prioriteit, mede door een hogere waarde aan de recente ongevallenjaren toe te kennen, in de '*Top 10 meest onveilige trajecten en kruispunten*'. De CROSS-score combineert, via de kleurenmatrix, beide scores. Het rode vlak bevat de trajecten of kruispunten met een hoge ongevallen- én snelheidsscore.

Voor detailanalyses is CROSS opgenomen in de VIA Software en openbaar te bekijken op www.bliq.report.

De **Ongevallenscore** is een combinatie van vier *indicatoren* omdat:

- **Burgers** kritisch zijn naar het *totaalaantal ongevallen*;
- **Beleid** is gericht op terugdringen van het *aantal slachtofferongevallen*;
- **Politiek en media** veel aandacht vragen voor het *aantal dodelijke ongevallen*;
- **Wegen en verkeer** per situatie sterk kunnen verschillen. Deze worden gecorrigeerd met een *coëfficiënt*.

De **Snelheidsscore**, als verklarende variabele, is een combinatie van drie *indicatoren* omdat:

- **Beleid** is gericht op de V85 voor *mate van limietoverschrijding*;
- **Veiligheid** van de gebruikers wordt bepaald door de *aandeel overtreders*;
- **Wegen en verkeer** per situatie sterk kunnen verschillen. Deze worden gecorrigeerd met een *coëfficiënt*.

In onderstaande grafieken is het resultaat van de CROSS-score weergegeven voor het drukste wegennet van Gemeente Laarbeek. Uit de linker grafiek blijkt dat ongeveer 71% van de weglengte een rode CROSS-score krijgt: een hoge ongevallenscore met een hoge snelheidsscore. De rechter grafiek laat zien dat dit ook geldt voor 5% van de kruispunten.

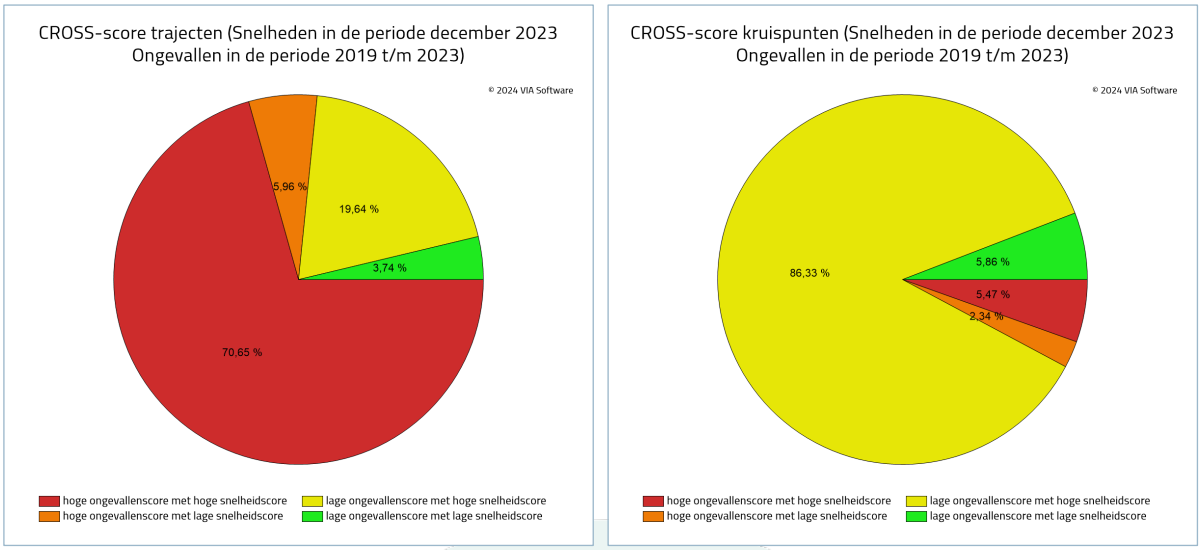

Opmerking: in Corona-jaren 2020 en 2021 zijn ook de snelheden door de maatregelen beïnvloed.

Top 10 meest onveilige trajecten

			Top 10 op basis van de ongevallenscore, stijging/daling in de lijst, positie in CROSS-matrix (rood is hoge ongevallen- én hoge snelheidsscore), naam van het traject met link naar interactieve kaart en de scores uitgedrukt in symbolen. (zie kaart pagina 14 voor exacte locatie)	Score	
1	+13		KANAALDIJK *LAARBEEK*	Ongevallen Snelheid	
2	+20		BOSSCHEWEG *LAARBEEK*	Ongevallen Snelheid	
3	0		LIESHOUTSEWEG, N615 *LAARBEEK, NUENEN, GERWEN EN NEDERWETTEN*	Ongevallen Snelheid	
4	+1		ORANJELAAN *LAARBEEK*	Ongevallen Snelheid	
5	-3		LIESHOUTSEWEG, ROOIJSEWEG *LAARBEEK, MEIERIJSTAD*	Ongevallen Snelheid	
6	+12		JEKSCHOTSTRAAT, PASTOOR CLERCXSTRAAT, VEGHELSEDIJK, ZONDVELDSTRAAT *LAARBEEK, MEIERIJSTAD*	Ongevallen Snelheid	
7	+5		GINDERDOOR, PROVINCIALE WEG *LAARBEEK*	Ongevallen Snelheid	
8	-4		HERENDIJK *LAARBEEK*	Ongevallen Snelheid	
9	-1		N615 *LAARBEEK*	Ongevallen Snelheid	
10	-1		LIESHOUTSEWEG, OLEN, SONSEWEG *LAARBEEK, NUENEN, GERWEN EN NEDERWETTEN, SON EN BREUGEL*	Ongevallen Snelheid	

© 2024 VIA, Trajecten o.b.v. snelheid (december 2023) en ongevallen (2019 t/m 2023)

Opmerking 1: de verkeersongevallen waarbij de exacte locatie niet bekend is en/of de koppeling met snelheid niet is gelukt zijn niet in deze tabel opgenomen.

Opmerking 2: de trajecten waar te hard wordt gereden zijn mede bepaald door een vergelijking van de rijsnelheden met de geldende snelheidslimiet. Het kan voor komen dat de snelheidslimiet niet juist in het HERE-bestand is opgenomen en daardoor tot een foutieve beoordeling leidt.

Opmerking 3: om de Top 10 beter op de actuele situatie te laten aansluiten is een hogere weging aan de recente ongevallenjaren gegeven. Locaties die recentelijk succesvol zijn aangepakt dalen daardoor sneller in de lijst en nieuwe locaties met een stijgend aantal ongevallen komen eerder in beeld.

Opmerking 4: in de ongevallenscore zijn ongevallen met mogelijke gewonden als slachtofferongevallen meegewogen.

Top 10 meest onveilige kruispunten

		Top 10 op basis van de ongevallenscore, stijging/daling in de lijst, positie in CROSS-matrix (rood is hoge ongevallen- én hoge snelheidsscore), naam van het kruispunt met link naar interactieve kaart en de scores uitgedrukt in symbolen. (zie kaart pagina 14 voor exacte locatie)	Score	
1	+9		BOSSCHEWEG, THIBOSTRAAT *LAARBEEK*	Ongevallen Snelheid
2	-1		BIEZENWEG, N615 *LAARBEEK*	Ongevallen Snelheid
3	+15		KAPELSTRAAT, KOPPELSTRAAT, MONSEIGNEUR VERHAGENSTRAAT *LAARBEEK*	Ongevallen Snelheid
4	+13		N615, SPECHTLAAN *LAARBEEK*	Ongevallen Snelheid
5	-3		KAPELSTRAAT, OUDE BEMMERSTRAAT, RAAGTENSTRAAT *LAARBEEK*	Ongevallen Snelheid
6	-2		BROEK, SONSEWEG *LAARBEEK*	Ongevallen Snelheid
7	+12		KANAALDIJK, OPSTAL *LAARBEEK*	Ongevallen Snelheid
8	+11		BURGEMEESTER VAN NISPENSTRAAT, DIJKSTRAAT, N615, PRINS HENDRIKSTRAAT *LAARBEEK*	Ongevallen Snelheid
9	-3		N615, PROVINCIALE WEG *LAARBEEK*	Ongevallen Snelheid
10	-1		BOSSCHEWEG, N615 *LAARBEEK*	Ongevallen Snelheid

© 2024 VIA, Kruispunten o.b.v. snelheid (december 2023) en ongevallen (2019 t/m 2023)

Opmerking 1: de verkeersongevallen waarbij de exacte locatie niet bekend is en/of de koppeling met snelheid niet is gelukt zijn niet in deze tabel opgenomen.

Opmerking 2: de kruispunten waar te hard wordt gereden zijn mede bepaald door een vergelijking van de rijsnelheden in de richting van het kruispunt met de geldende snelheidslimiet. Het kan voor komen dat de snelheidslimiet niet juist in het HERE-bestand is opgenomen en daardoor tot een foutieve beoordeling leidt.

Opmerking 3: om de Top 10 beter op de actuele situatie te laten aansluiten is een hogere weging aan de recente ongevallenjaren gegeven. Locaties die recentelijk succesvol zijn aangepakt dalen daardoor sneller in de lijst en nieuwe locaties met een stijgend aantal ongevallen komen eerder in beeld.

Opmerking 4: in de ongevallenscore zijn ongevallen met mogelijke gewonden als slachtofferongevallen meegewogen.

Verkeersveiligheidskaart met CROSS-score voor trajecten en kruispunten



Verkeersveiligheidskaart met CROSS-score voor het drukste wegennet en de ligging van de Top 10 van meest onveilige trajecten 1 en kruispunten 1 (zie tabellen vorige pagina's). Een interactieve versie van deze kaart is te vinden op www.bliq.report. Er is geen onderscheid gemaakt naar wegbeheerder.

De verkeersongevallen waarbij de exacte locatie niet bekend is en/of de koppeling met snelheid niet is gelukt zijn niet in deze kaart opgenomen.

Legenda

- Hoge ongevallenscore met hoge snelheidsscore
- Hoge ongevallenscore met lage snelheidsscore
- Lage ongevallenscore met hoge snelheidsscore
- Lage ongevallenscore met lage snelheidsscore
- Verschillende snelheden per rijrichting
- Kleine weglengte

Snelheden in de periode december 2023

Ongevallen in de periode 2019 t/m 2023

Gemeente Laarbeek

Eenheid Oost-Brabant

Bij de aanpak van de verkeersveiligheid is de samenwerking in regionaal verband cruciaal. Het is daarbij essentieel dat de partners beschikken over dezelfde verkeersveiligheidscijfers. Vandaar dat een vergelijkbare BLIQ-rapportage beschikbaar is voor de gemeente, politie, regionaal samenwerkingsverband en provincie.

Deze rapportage wordt aangeboden door STAR
www.star-verkeersongevallen.nl