Publiceerbare aanvraag/melding omgevingsvergunning

Formulierversie
2020.01

Aanvraaggegevens

Algemeen

Aanvraagnummer	6971753
Aanvraagnaam	Puur Donkerte belevingsplek
Uw referentiecode	-
Ingediend op	12-05-2022
Soort procedure	Onbekend
Projectomschrijving	Ism de Donkerte van de Wadden willen wij graag een Donkerte belevingsplek gaan creëren op ons land.
Opmerking	-
Gefaseerd	Nee
Blokkerende onderdelen weglaten	Nee
Kosten openbaar maken	Nee
Bijlagen die later komen	-
Bijlagen n.v.t. of al bekend	-

Bevoegd gezag

Naam:	Gemeente Terschelling
Bezoekadres:	Burgemeester van Heusdenweg 10a 8881 EB WEST-TERSCHELLING
Postadres:	Postbus 14 8880 AA WEST-TERSCHELLING
Telefoonnummer:	0562 446244
Faxnummer:	0562 446299
E-mailadres:	gemeente@terschelling.nl
Website:	www.terschelling.nl

Overzicht bijgevoegde modulebladen

Aanvraaggegevens

Aanvragergegevens

Locatie van de werkzaamheden

Werkzaamheden en onderdelen

Handelen in strijd met regels ruimtelijke ordening

- Handelen in strijd met regels ruimtelijke ordening

Bijlagen

Aanvrager bedrijf

1 Bedrijf

KvK-nummer	01107844
Vestigingsnummer	000000458732
(Statutaire) naam	Puur Terschelling
Handelsnaam	Familie Bierema

2 Contactpersoon

Geslacht	☑ Man ☐ Vrouw
Voorletters	[redacted]
Voorvoegsels	-
Achternaam	Bierema
Functie	Mede eigenaar

3 Vestigingsadres bedrijf

Postcode	8897HX
Huisnummer	39
Huisletter	-
Huisnummertoevoeging	-
Straatnaam	Oosterend
Woonplaats	Oosterend

4 Correspondentieadres

Adres	Oosterend 39 8897HX Oosterend

6 Akkoordverklaring

Akkoordverklaring	☑ Hierbij verklaar ik dat ik de aanvraag/melding naar waarheid heb ingevuld, dat ik correspondentie over mijn aanvraag/melding wil ontvangen op het door mij opgegeven e-mailadres of op het door mij opgegeven adres van de berichtenbox en dat ik weet dat er kosten verbonden kunnen zijn aan het indienen van een aanvraag.

Locatie

1 Kadastraal perceelnummer

Burgerlijke gemeente	Terschelling
Kadastrale gemeente	Terschelling
Kadastrale sectie	K
Kadastraal perceelnummer	654
Bouwplannaam	Donkerte belevingsplek
Bouwnummer	-
Gelden de werkzaamheden in deze aanvraag/melding voor meerdere adressen of percelen?	☐ Ja ☑ Nee

Handelen in strijd met regels ruimtelijke ordening

1 Handelen in strijd met regels ruimtelijke ordening

Met welke regels voor ruimtelijke ordening zijn de voorgenomen werkzaamheden in strijd?	☑ Bestemmingsplan ☐ Beheersverordening ☐ Exploitatieplan ☐ Regels op grond van de provinciale verordening ☐ Regels op grond van een AMvB ☐ Regels van het voorbereidingsbesluit
Beschrijf hoe en in welke mate de voorgenomen werkzaamheden in strijd zijn met de regels voor ruimtelijke ordening.	Wij zouden graag een verharding willen plaatsen in ons agrarisch perceel, wat een cirkel betreft met een diameter van 6,5 meter.
Beschrijf het huidige gebruik van de gronden of het bouwwerk.	Agrarische grond
Beschrijf het beoogde gebruik van de gronden of het bouwwerk.	Het gaat om een verharding van een cirkel met een diameter van 6,5 meter, met daarop een speciale bank. Waarbij de hoogte gelijk zal zijn aan de huidige al bestaande tuinwal. Waardoor dit goed inpasbaar is in het land.
Beschrijf de gevolgen van het beoogde gebruik voor de ruimtelijke ordening.	Een positieve bijdrage aan het Dark Sky park de Boschplaat
Is het beoogde gebruik tijdelijk van aard?	☐ Ja ☑ Nee
Hebt u een rapport nodig waarin de archeologische waarde van het terrein dat zal worden verstoord in voldoende mate is vastgelegd?	☐ Ja ☑ Nee
Wordt er afgeweken van het exploitatieplan?	☐ Ja ☑ Nee

Bijlagen

Formele bijlagen

Naam bijlage	Bestandsnaam	Type	Datum ingediend	Status document
Locatie belevingsplek K654	Schermafbeelding 2022-05-12 om 15.01.51.png	Gegevens Handelen in strijd met regels ruimtelijke ordening	12-05-2022	In behandeling
Tekening_belevingsplek_jpg	Tekening belevingsplek.jpg	Anders	12-05-2022	In behandeling
Doorsnede_belevingsplek_jpg	Doorsnede belevingsplek.jpg	Anders	12-05-2022	In behandeling

Keuze eiland

Terschelling

Omschrijving aanvraag

Puur Donkerte belevingsplek. Ism de Donkerte van de Wadden willen wij graag een Donkerte belevingsplek gaan creëren op ons land.

OLO
kenmerk

6971753

Gemachtigde?

nee

Wil klant digitaal communiceren?

ja

Eigendomssituatie
perceel

Eigenaar van het perceel

Kadastrale
gemeente

Terschelling

Kadastrale sectie

K

Kadastraal
perceelnummer

654

OMGEVING

Terschelling

Gestart op verzoek van bedrijf/instelling

Naam bedrijf of instelling
*

Puur Terschelling

Nummer Kamer van
Koophandel

1107844

Postcode correspondentieadres

8897HX

Correspondentieadres

Oosterend 39

Plaats

Oosterend

Land

Contactpersoon

Voorletters
*

[redacted]

Achternaam

Bierema

Geslacht

man

Telefoonnummer

0562449487

E-mailadres

info@puur-terschelling.nl

Statusberichten via e-mail op dit e-mailadres ontvangen? *

nee

Donkere nachten

Oosterend

7-2022 Marc van Vliet

Ontwerp:
Marc van Vliet

Voor:

Puur Terschelling
Oosterend

7-2022



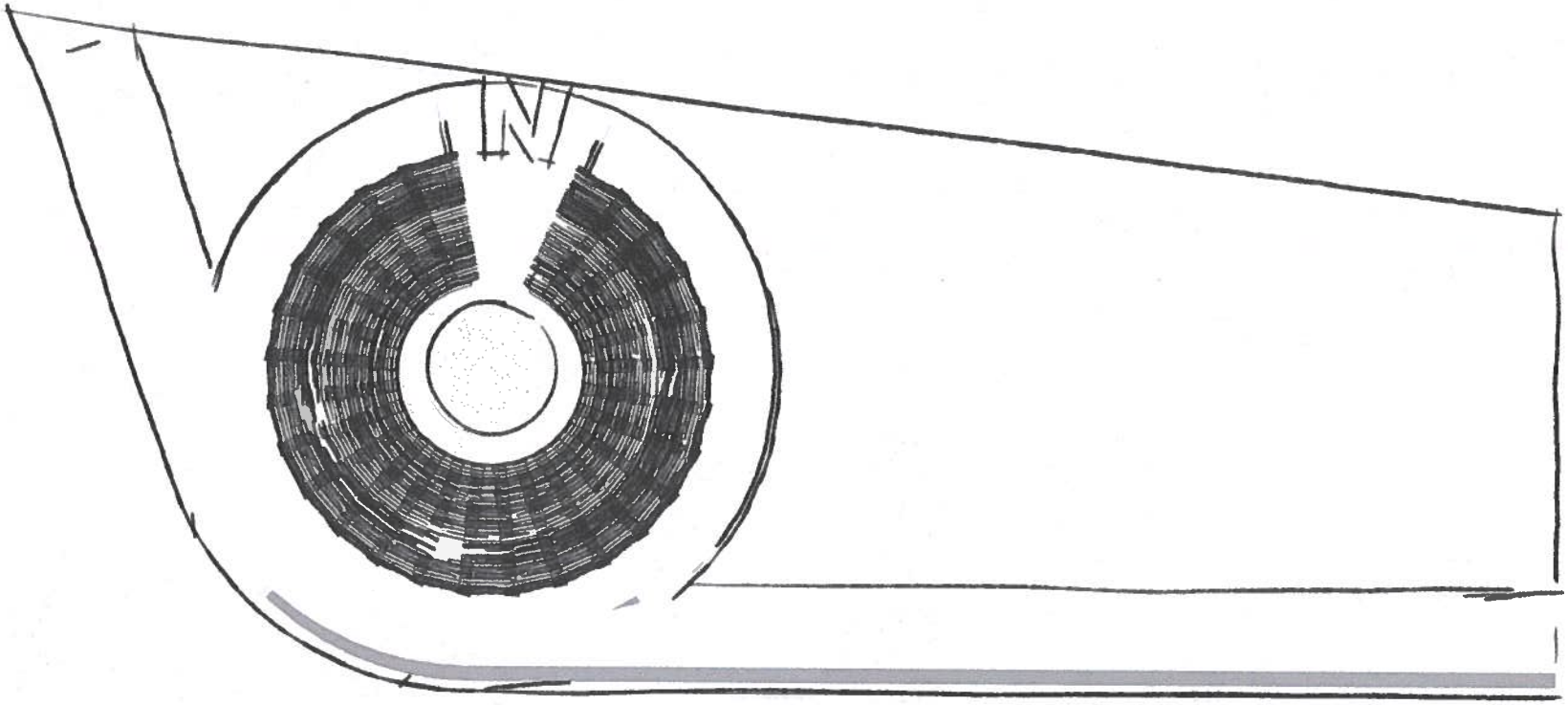

Lokatie
Duinweg Hoorn

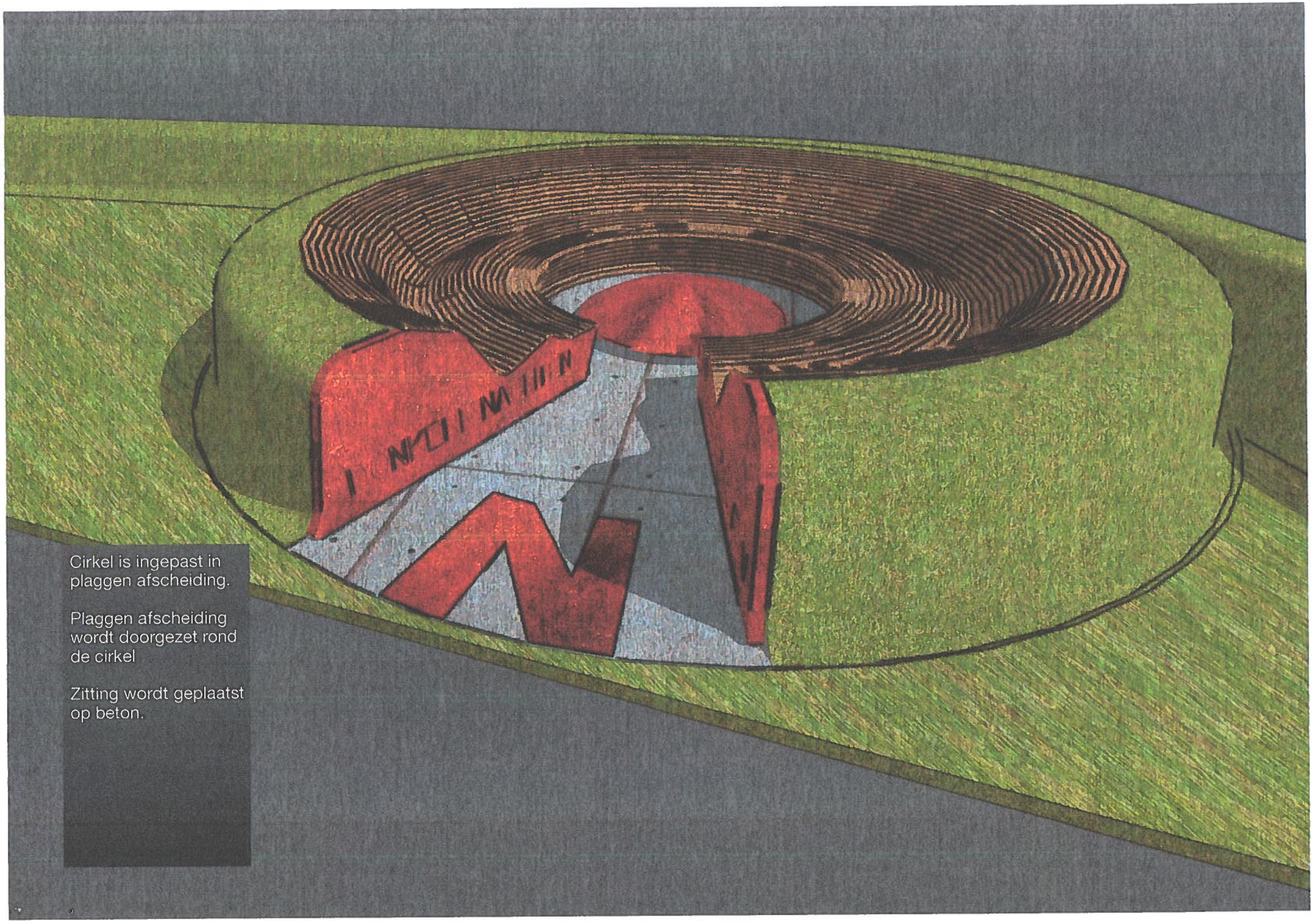

Cirkel is ingepast in plaggen afscheiding.

Plaggen afscheiding wordt doorgezet rond de cirkel

Zitting wordt geplaatst op beton.

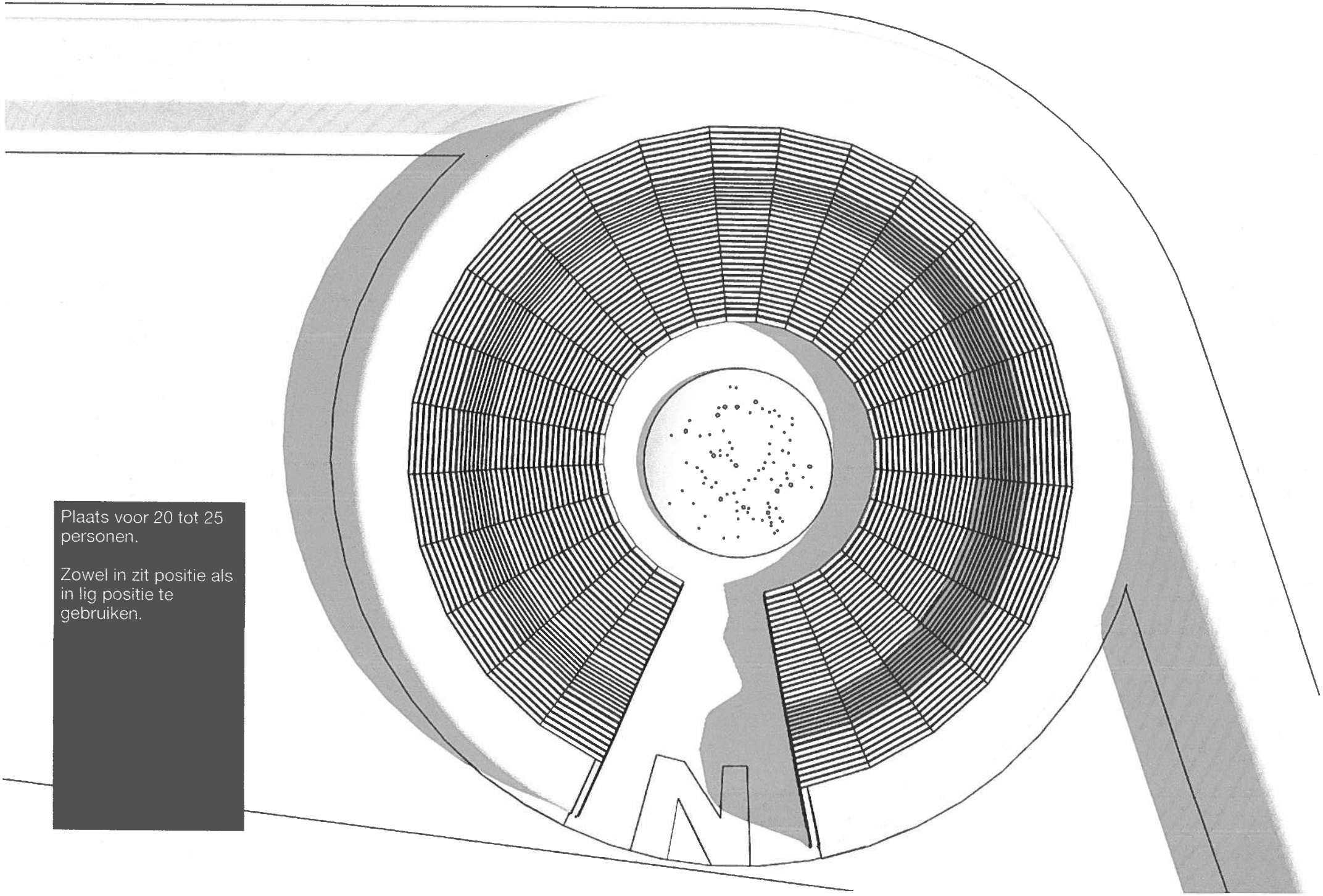

Plaats voor 20 tot 25 personen.

Zowel in zit positie als in lig positie te gebruiken.

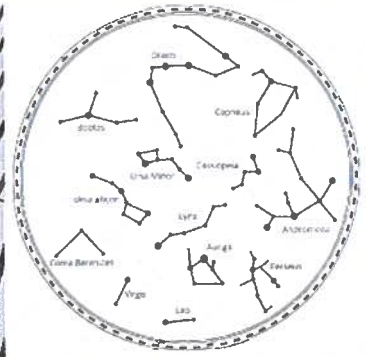

Bolle schaal van staal.
Schaal kan rond draaien om de sterren stelsels op datum te kunnen zetten.

Sterrenhemel in gaten uitgespaard.
Zacht licht vanuit de onderzijde.

Namen en lijnen in verdikt staal.

Zijpanelen corten staal met uitgesneden letters.

'N' Corten staal 8 mm op beton vloer.

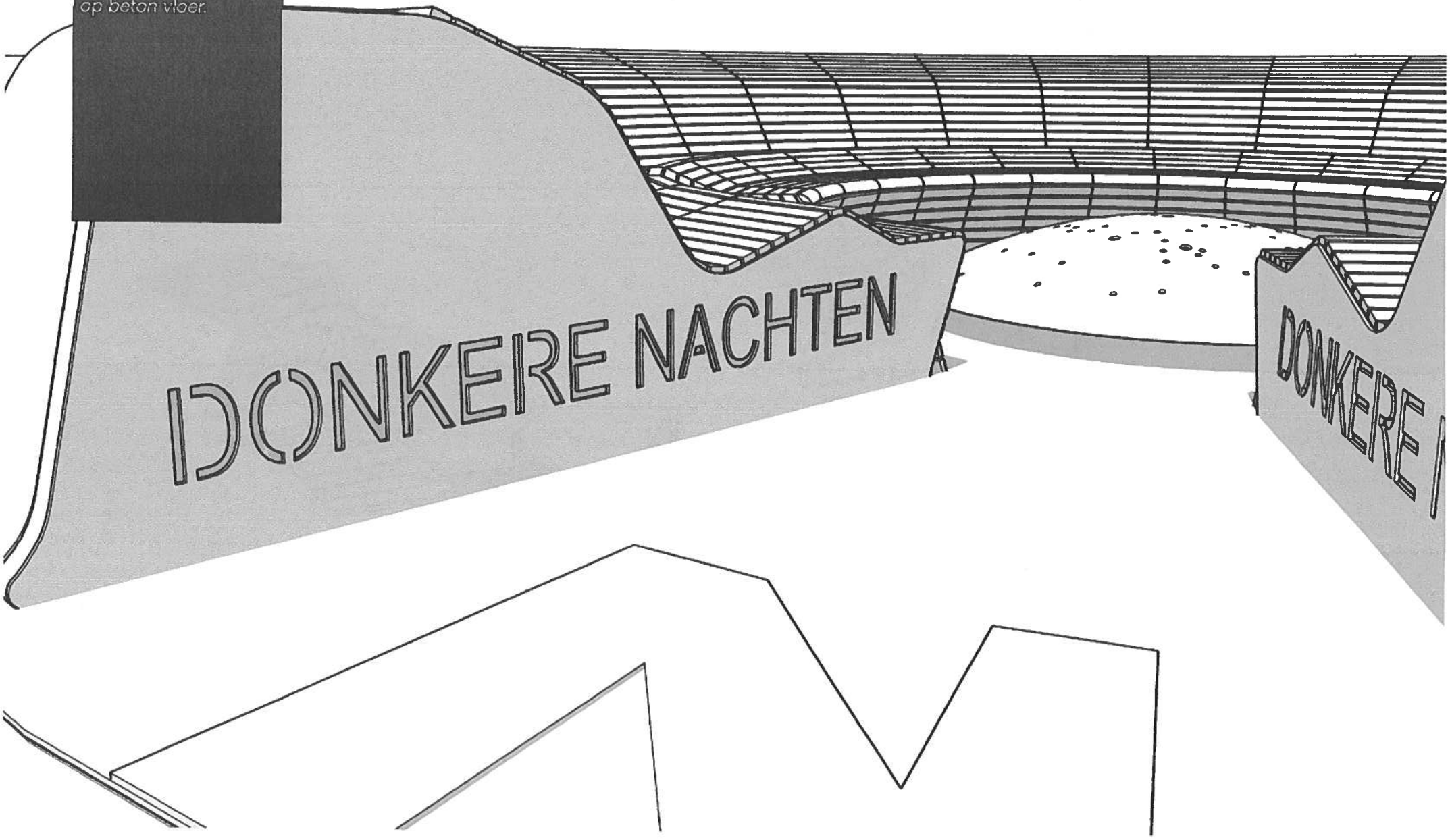

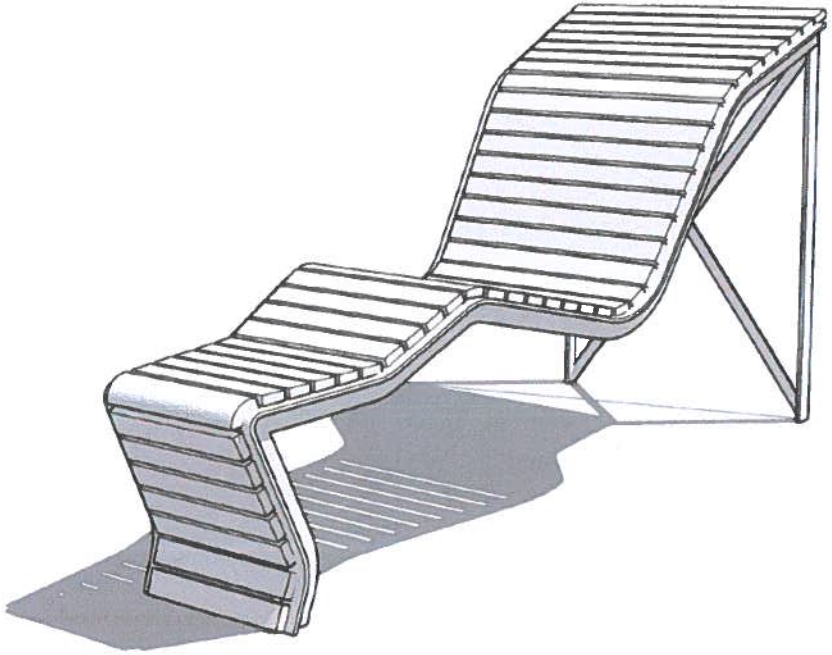



Uitvoering zitting in hout.

Onderstel uitgevoerd in gegalvaniseerd staal of in gemodificeerd hout.

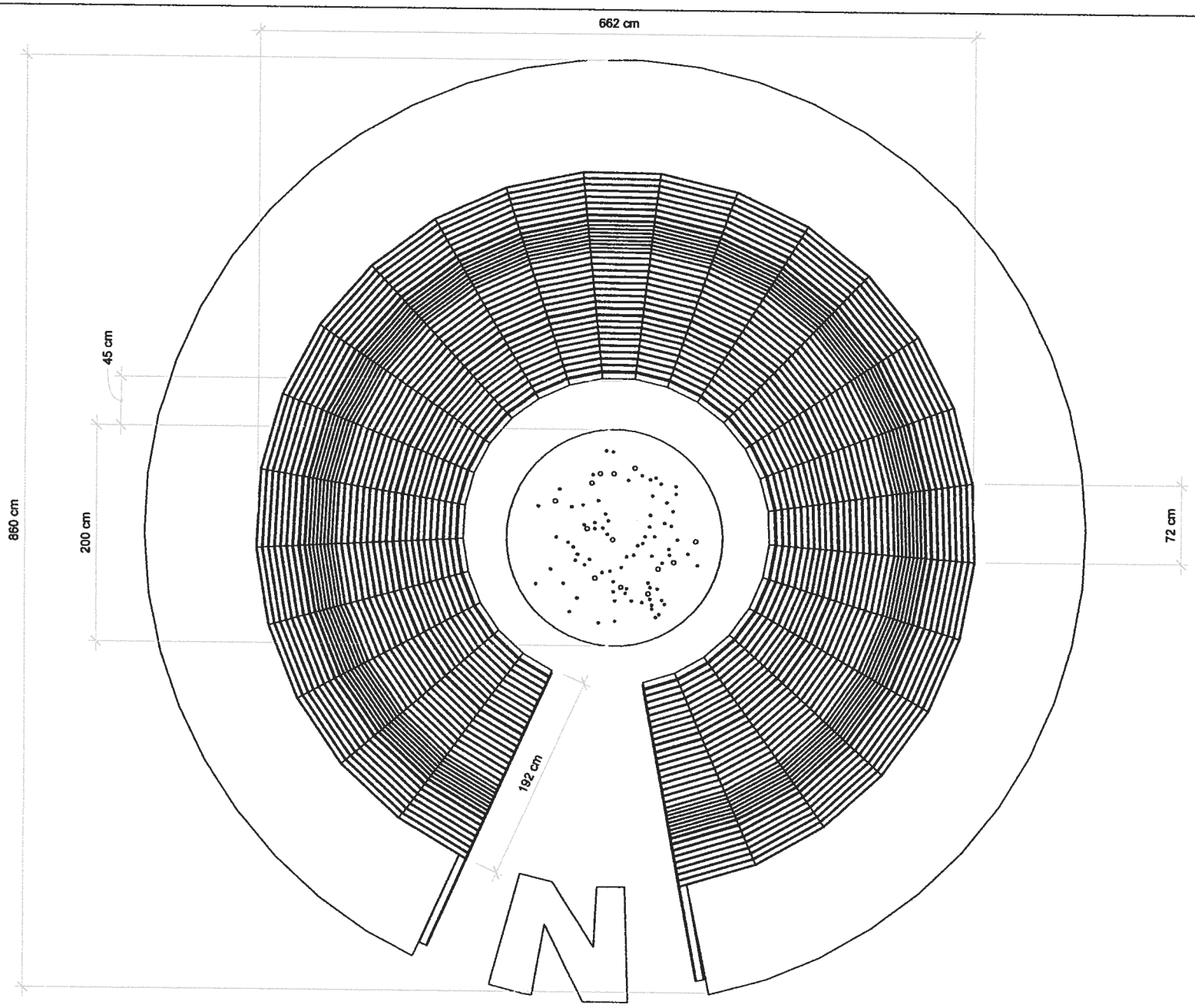

Project	Blad	Getekend	Datum	Tek.nr	Schaal	Omschrijving
Donkere nachten	1	M. van Vliet	7-2022			

MCMVVLT

Marc van Vliet
Westerpasuwenweg 6
9625 TG Overschild
mcamvanvliet@gmail.com
0031 6 51545835

- beton
- ruimte t.b.v. thermisch verzinkte afstandhouders
- kleine goot achter het hout t.b.v. waterafvoer
- verduurzaamd houten latten 80-100mm breed (zitting)

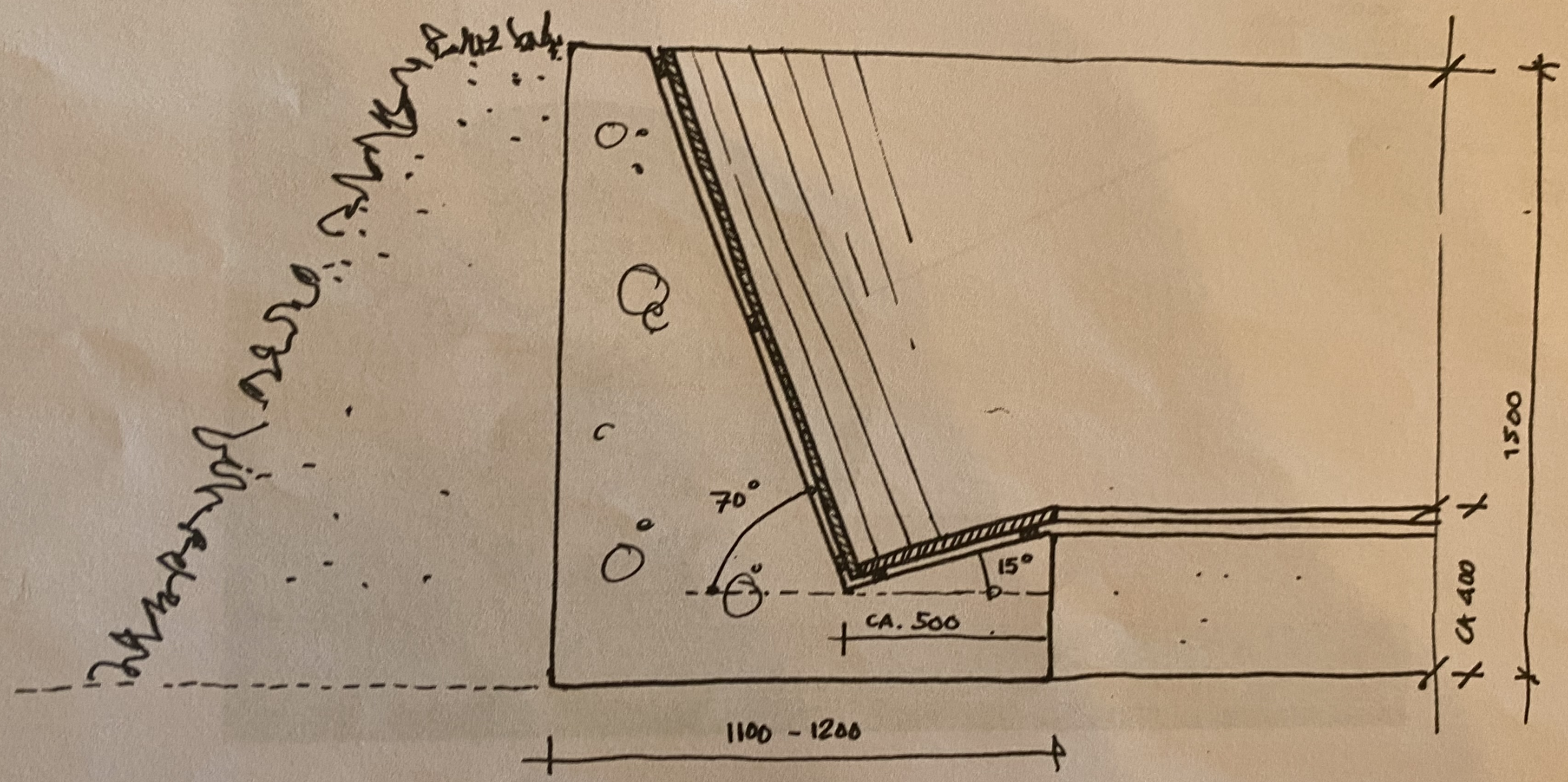

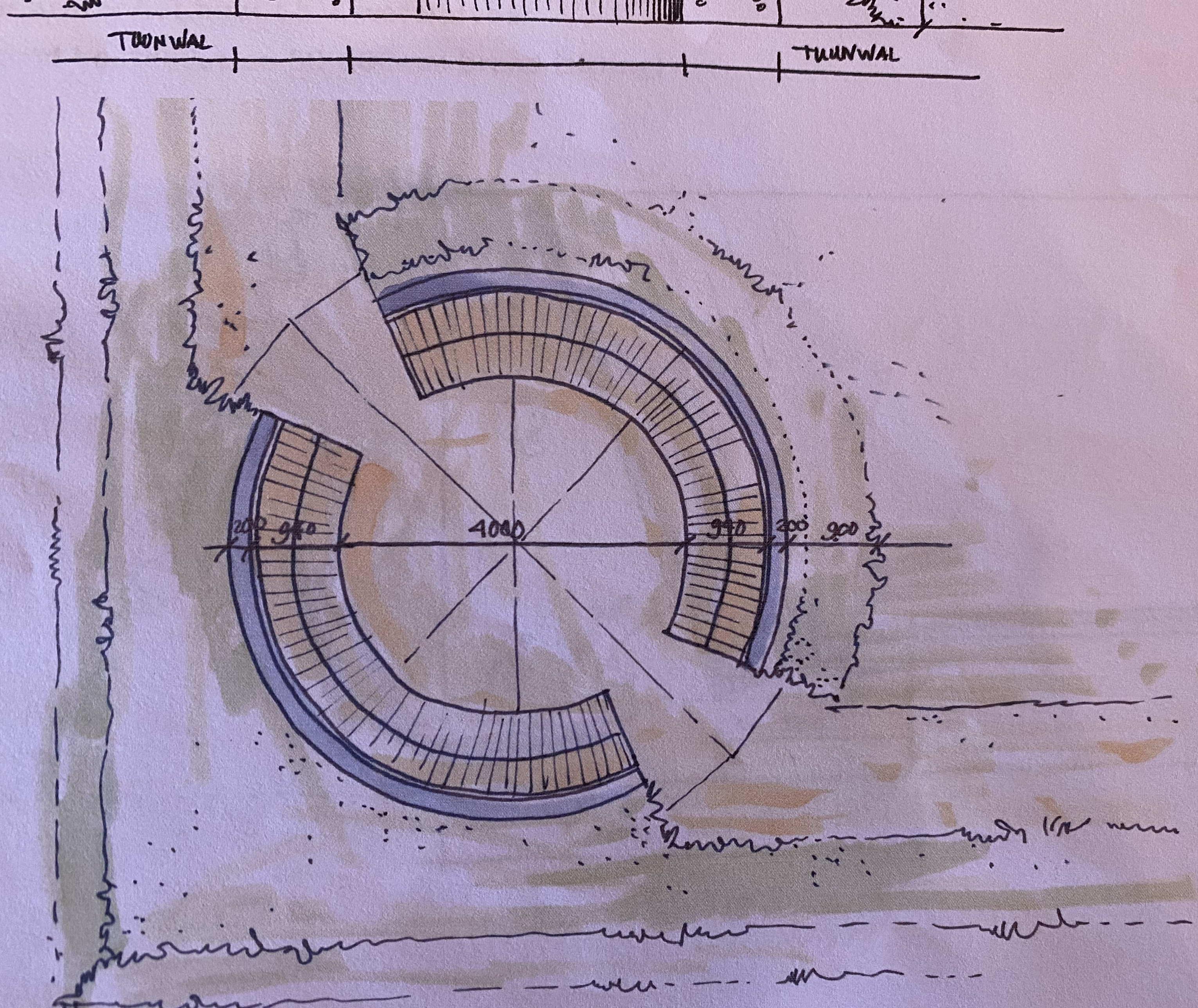
TUUNWAL
TUUNWAL
200
940
4000
940
200
900

797
654
Diameter van
6,5 meters

INGEKOMEN
20 JUL 2022
Terschelling
NR 254584

Puur Terschelling
Familie Bierema
Oosterend 39
8897 HX Oosterend Terschelling
0562449487/ 06[redacted]
info@puur-terschelling.nl

Gemeente Terschelling / VTH Harlingen Terschelling
T.a.v. [redacted]
Postbus 14
8880 AA West-Terschelling

Zaaknummer;		2022-0093-00254584
Kenmerk	;	Olo-nummer 6971753
Datum	;	19 juli 2022
Onderwerp	;	Verzoek om aanvullingen

Betreft: verzoek om aanvullingen

Beste meneer [redacted],

Zoals benoemd in de ontvangst- en procedurebevestiging, is er voor onze omgevingsvergunningsaanvraag uitgegaan van de reguliere voorbereidingsprocedure met een beslistermijn van acht weken na datum van ontvangst (vóór 7 juli 2022).
En dit kon eventueel verlengd worden met 6 weken (vóór 18 augustus 2022), waarvan wij dan tijdig op de hoogte gesteld zouden worden.
Wij hebben niets vernomen vanuit de gemeente Terschelling in dit dossier en hebben op maandag 11 juli j.l. een mail gestuurd met betrekking tot de stand van zaken van deze omgevingsvergunningsaanvraag, waarbij wij geen enkele reactie hebben mogen ontvangen.

Een week later na telefonisch contact dinsdagmorgen 19 juli j.l. heeft u aangegeven dat op 9 juni j.l. er een verzoek tot aanvullingen op onze reeds ingeleverde omgevingsvergunningsaanvraag gemaild is, alleen was deze door een "administratieve fout" vanuit de gemeente Terschelling naar het verkeerde mailadres gestuurd.

Met deze brief stellen wij u nogmaals in gebreke.
Op 12 mei 2022 hebben wij een omgevingsaanvraag gedaan voor een donkerte belevingsplek. De wettelijke termijn om te beslissen op onze aanvraag is verstreken (vóór 7 juli 2022).
Wij verzoeken u alsnog om een beslissing op onze omgevingsaanvraag te nemen.

U betaalt volgens de wet een dwangsom als u niet binnen 2 weken na ontvangst van deze brief en eerder gestuurde mail reageert.
De dwangsom gaat 2 weken na ontvangst van deze brief & eerder gestuurde mail in en wij overwegen om in beroep te gaan bij de bestuursrechter.

De brief met het verzoek tot aanvullingen hebben wij pas dinsdagmorgen 19 juli j.l. ontvangen en vanuit goede wil bij deze alle gevraagde aanvullingen, welke wij zowel per mail, omgevingsloket als per post naar u zullen versturen.

1. Aanvraagformulier voor de activiteit bouwen;

Wij hebben een aanvraagformulier voor de activiteit bouwen ingevuld. Wij vragen ons alleen af waarom er een aanvraagformulier voor de activiteit bouwen nodig is, aangezien het gaat om een donkerte belevingsbank die **NIET** bevestigd zal worden op de oppervlakte verharding.

2. Situatietekening;

Wij hebben een situatietekening gemaakt op een kadastrale kaart, waarbij de volgende afmetingen van toepassing zijn:

- De afmetingen van het perceel
  Perceelomtrek 169,57 meter
  Perceeloppervlakte 1494,37 m2
  Onbebouwd oppervlakte 1494,37 m2
- Geen bebouwing is aanwezig op dit perceel
- De afstand tot de perceelgrenzen zijn;
  0,1 meter vanaf de noordelijke perceelsgrens
  9,5 meter vanaf de westelijke perceelsgrens
  27 meter vanaf de oostelijke perceelsgrens
  30 meter vanaf de zuidelijke perceelsgrens
- Het perceel is toegankelijk door middel van het pad, waarbij de donkerte belevingsplek via de noordzijde te bereiken is via 1 ingang (zie schetsen)
- De aangrenzende terreinen zijn;
  Oostzijde & zuidzijde is een agrarisch perceel (van Puur Terschelling)
  Westzijde is een agrarisch perceel
  Noordzijde is een onverharde weg en een fietspad
- Het gebruik van de gronden bijbehorend bij het voorgenomen bouwwerk is het oppervlakteverharding plaatsen onder het bouwwerk

3. De inrichting van parkeervoorzieningen op het eigen terrein;

Wij hebben op ons Puur erf, aanliggend aan het perceel K655 meerdere mogelijkheden voor parkeren van (elektrische fietsen) en auto's (zie tekening)

4. Plattegrondtekening conform de eigen situatie, schaal 1: 100

Wij hebben twee plattegrondtekening gemaakt, namelijk 1 plattengrondtekening ingetekend in de kadastrale kaart & 1 plattengrondtekening op schaal van 1:100.

5. Aanzichttekening (aanzichten), met de van toepassing zijde maatvoering, schaal 1:100.

6. Doorsnedetekening van het volledige bouwwerk, schaal 1:100;

7. Principe details van gezichtsbepalende delen van het bouwwerk, schaal 1:20;

8. Opgave van de toe te passen bouwmaterialen en de kleur daarvan.

De bank zal bestaan uit een ijzeren en/of houten constructie zoals weergeven is in het model toegevoegd. Hierdoor zal er gebruik gemaakt worden van de volgende bouwmaterialen en de kleur

- Hout kleur houtkleuring
- Ijzer, kleur bruin/roestig
- Tuinwal kleur zand en grasgroen (graszoden)

Zoals eerder aangegeven ontvangen wij graag binnen 2 weken uw besluit.

In afwachting op uw reactie.

Met eilander groet,

Puur Terschelling
Familie Bierema
Oosterend 39
8897 HX Oosterend Terschelling
0562449487/ 0630056023
info@puur-terschelling.nl

11

Formulierversie
2020.01

Bouwen

Overig bouwwerk bouwen

1 Type bouwwerk

Wat gaat u bouwen? Een donkerte beleevingsbank

2 De bouwwerkzaamheden

Wat is er op het bouwwerk van toepassing?
- ☐ Het wordt geheel vervangen
- ☐ Het wordt gedeeltelijk vervangen
- ☒ Het wordt nieuw geplaatst

Eventuele toelichting

Hebt u voor deze bouwwerkzaamheden al eerder een vergunning aangevraagd?
- ☐ Ja
- ☒ Nee

3 Plaats van het bouwwerk

Waar gaat u bouwen?
- ☒ Op het terrein
- ☐ Aan of op het hoofdgebouw
- ☐ Aan of op een bijgebouw of ander bouwwerk > *Vul hieronder de naam van het bijgebouw of bouwwerk in.*

Naam van het bijgebouw of bouwwerk: nvt

4 Bruto vloeroppervlakte bouwwerk

Verandert de bruto vloeroppervlakte van het bouwwerk door de bouwwerkzaamheden?
- ☐ Ja > *Beantwoord de volgende twee vragen over de bruto vloeroppervlakte van het bouwwerk.*
- ☒ Nee

Wat is de bruto vloeroppervlakte van het bouwwerk in m2 voor uitvoering van de bouwwerkzaamheden? nvt

Wat is de bruto vloeroppervlakte van het bouwwerk in m2 na uitvoering van de bouwwerkzaamheden? nvt

5 Bruto inhoud bouwwerk

Verandert de bruto inhoud van het bouwwerk door de bouwwerkzaamheden?
- ☐ Ja > *Beantwoord de volgende twee vragen over de bruto inhoud van het bouwwerk.*
- ☒ Nee

1.2

Wat is de bruto inhoud van het bouwwerk in m3 voor uitvoering van de bouwwerkzaamheden?

nvt

Wat is de bruto inhoud van het bouwwerk in m3 na uitvoering van de bouwwerkzaamheden?

nvt

6 Oppervlakte bebouwd terrein

Verandert de bebouwde oppervlakte van het terrein na uitvoering van de bouwwerkzaamheden?

- ☐ Ja > *Beantwoord de volgende twee vragen over de bebouwde oppervlakte van het terrein.*
- ☒ Nee

Wat is de bebouwde oppervlakte van het terrein in m2 voor uitvoering van de bouwwerkzaamheden?

Wat is de bebouwde oppervlakte van het terrein in m2 na uitvoering van de bouwwerkzaamheden?

Het is namelijk een stellage welke niet vast aan de grond zit.

7 Seizoensgebonden en tijdelijke bouwwerken

> Een bouwwerk kan seizoensgebonden en/ of tijdelijk zijn. Denk aan bijvoorbeeld een tijdelijke bouwkeet of een strandtent die voor drie jaar achter elkaar in april wordt opgebouwd en in oktober weer afgebroken.

Gaat het om een seizoensgebonden bouwwerk?

- ☐ Ja > *Beantwoord de volgende twee vragen over de periode waarin het bouwwerk aanwezig is.*
- ☒ Nee

Het bouwwerk is aanwezig van

- ☐ Januari
- ☐ Februari
- ☐ Maart
- ☐ April
- ☐ Mei
- ☐ Juni
- ☐ Juli
- ☐ Augustus
- ☐ September
- ☐ Oktober
- ☐ November
- ☐ December

Het bouwwerk is aanwezig tot

- ☐ Januari
- ☐ Februari
- ☐ Maart
- ☐ April
- ☐ Mei
- ☐ Juni
- ☐ Juli
- ☐ Augustus
- ☐ September
- ☐ Oktober
- ☐ November
- ☐ December

Gaat het om een tijdelijk bouwwerk?

- ☐ Ja > *Vul hieronder eerst in hoeveel hele jaren het bouwwerk op de locatie blijft bestaan en vervolgens het aantal maanden (bijvoorbeeld: 0 jaren en 6 maanden of 1 jaar en 3 maanden).*
- ☒ Nee

Hoeveel hele jaren blijft het bouwwerk op de locatie bestaan?

nvt

1,3

Hoeveel maanden? nvt

8 Gebruik

Waar gebruikt u het bouwwerk en/of terrein momenteel voor?

☐ Wonen
☒ Overige gebruiksfuncties > *Vul hieronder in waar u het bouwwerk en/of terrein momenteel voor gebruikt.*

Geef aan waar u het bouwwerk en/of terrein momenteel voor gebruikt. Agrarische grond / Berm

Waar gaat u het bouwwerk voor gebruiken?

☐ Wonen > *Beantwoord de volgende twee vragen over de gebruiks- en vloeroppervlakte.*
☒ Overige gebruiksfuncties > *Vul hieronder in waar u het bouwwerk voor gaat gebruiken.*

Wat wordt de gebruiksoppervlakte van de woning in m2 na uitvoering van de bouwwerkzaamheden?

Wat wordt de vloeroppervlakte van het verblijfsgebied van de woning in m2 na uitvoering van de bouwwerkzaamheden?

Geef aan waar u het bouwwerk voor gaat gebruiken.

x Het wordt een bank waar gasten & eilanders op kunnen zitten & liggen.

9 Gebruiksfuncties

> Vul deze tabel in als het bouwwerk één of meer van de overige gebruiksfuncties krijgt.

In onderstaande tabel staan in de eerste kolom mogelijke gebruiksfuncties die in een bouwwerk kunnen voorkomen. Vul voor alle gebruiksfuncties die voor u van toepassing zijn het aantal personen, de totale gebruiksoppervlakte en de totale vloeroppervlakte van het verblijfsgebied in m2 in hele getallen in.

Gebruiksfunctie	Aantal personen	Gebruiksoppervlakte (m2)	Verblijfsoppervlakte (m2)
Bijeenkomst	-	-	-
Cel	-	-	-
Gezondheidszorg	-	-	-
Industrie	-	-	-
Kantoor	-	-	-
Logies	-	-	-
Onderwijs	-	-	-
Sport	-	-	-
Winkel	-	-	-
Overige gebruiksfuncties	-	-	-

10 Uiterlijk bouwwerk/welstand

Beschrijf van de onderstaande onderdelen de materialen en kleuren die u voor het bouwwerk gebruikt. U mag het veld leeg laten als u materialen en kleuren in de bijlagen vermeldt

Zie Plan donkerte belevingsplek
Schets Marc van Vliet

1.4

Onderdelen	Materiaal	Kleur
Gevels	-	-
- Plint gebouw	-	-
- Gevelbekleding	-	-
- Borstweringen	-	-
- Voegwerk	-	-
Kozijnen	-	-
- Ramen	-	-
- Deuren	-	-
- Luiken	-	-
Balkonhekken	-	-
Dakgoten en boeidelen	-	-
Dakbedekking	-	-

Vul hier overige onderdelen en bijbehorende materialen en kleuren in.

Hout => Kleur Hout
ijzer => Kleur bruin/zilver/Roestig
Tuinmuur => Kleur zand / grasgroen

11 Mondeling toelichten

Ik wil mijn bouwplan mondeling toelichten voor de welstandscommissie/ stadsbouwmeester.

- ☐ Ja
- ☒ Nee

Duinweg Oosterend
797
654
1565
1566
156
655
288
801
802
Parkeren auto's
Parkeren fietsen
Parkeren auto's
5623
1514
1575
529
1570
1572
1571
Oosterend
1293

3

4.1

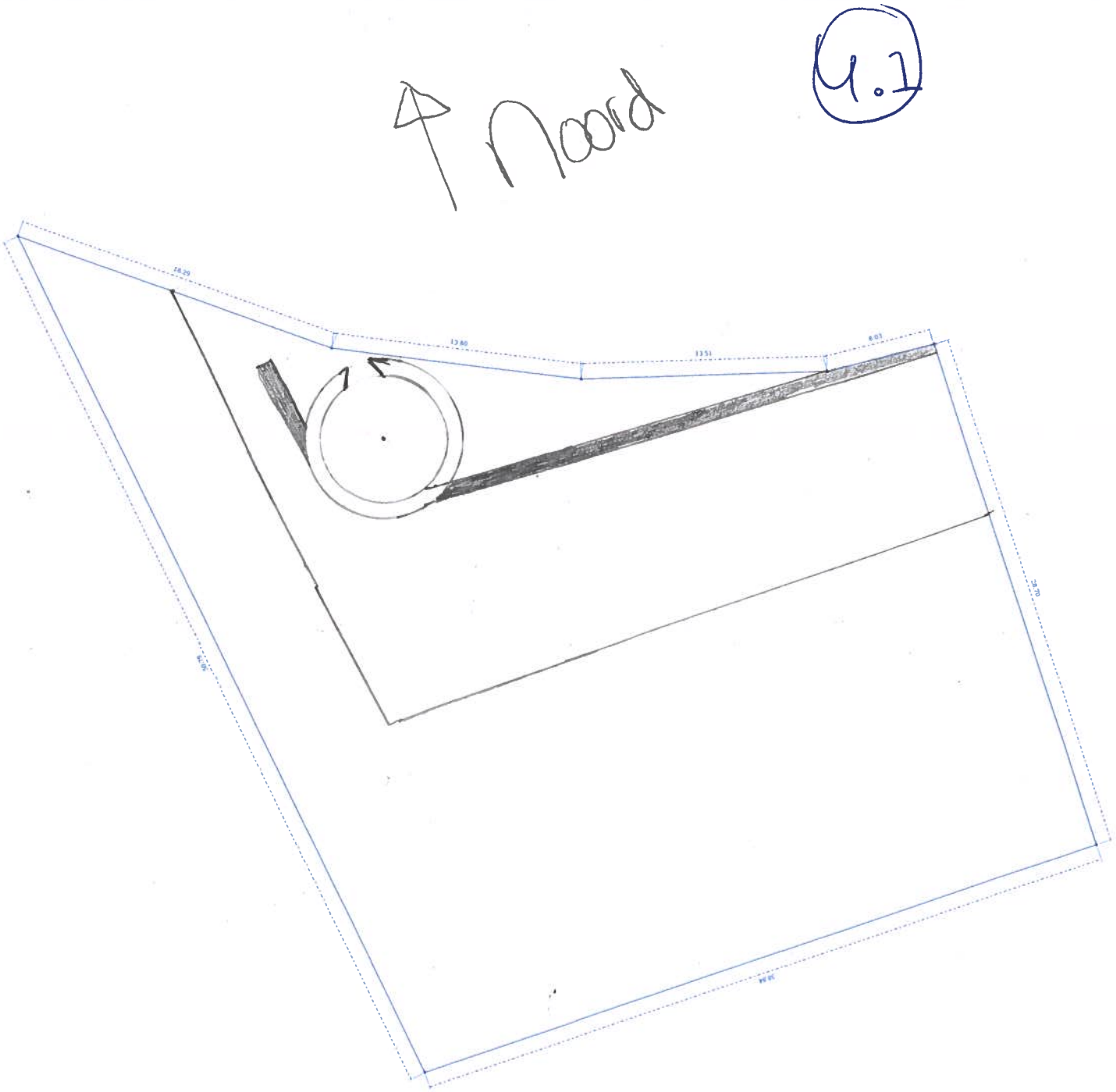

1 m

- Maatvoering tussen pand en perceel
- Maatvoering perceel
- Perceel
- Pand

De kaart is op het noorden georienteerd.

Kadastrale aanduiding
TSL00 K 654

Kadastrale gemeente
Terschelling

Datum van uitgifte
19/07/2022

Aan deze kaart kunnen geen rechten worden ontleend.

Noord

Schaal 1:100

4.2

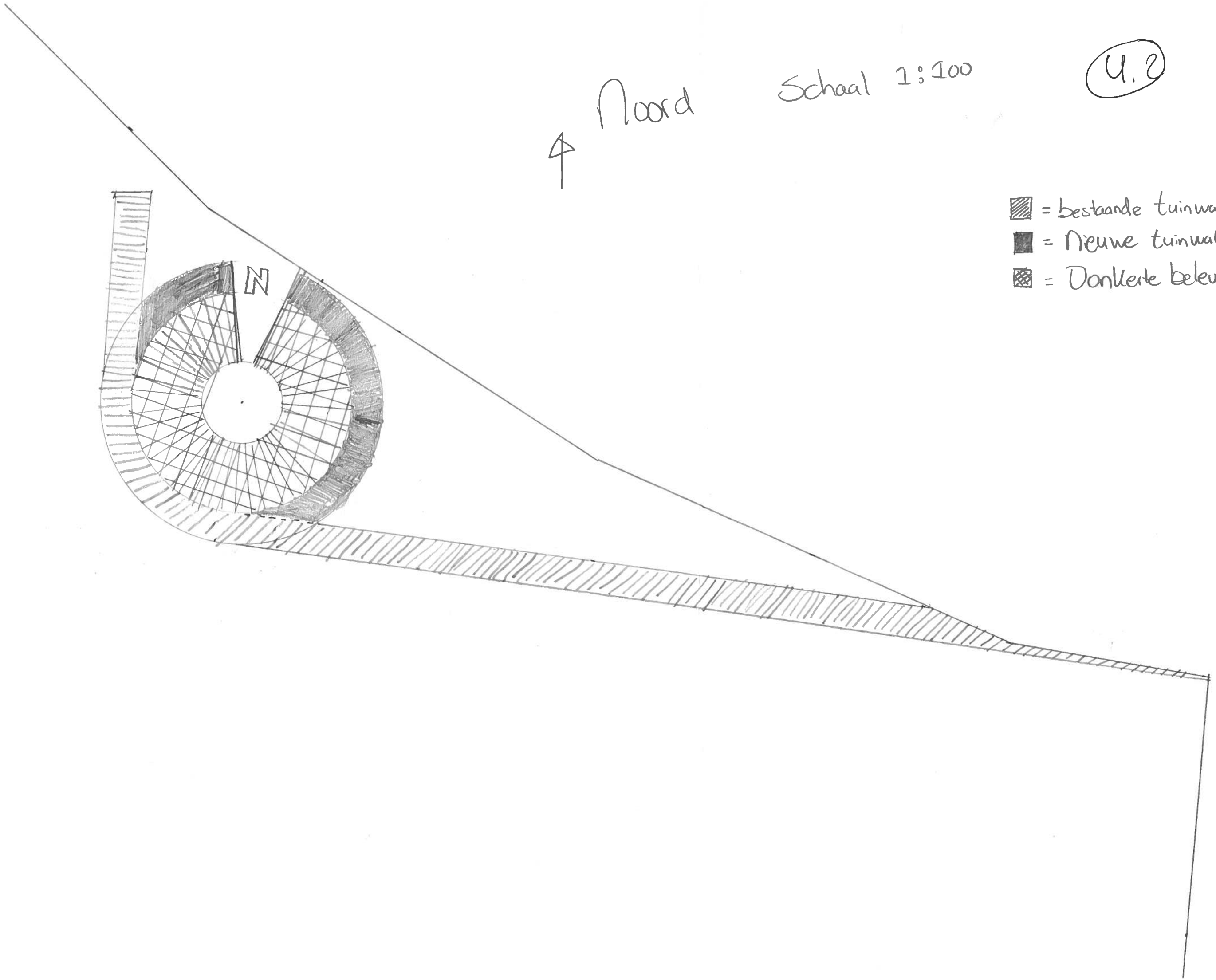

= bestaande tuinwal

= nieuwe tuinwal

= Donkerte beleevingsbank

5

Zijaanzicht

Schaal 1:100

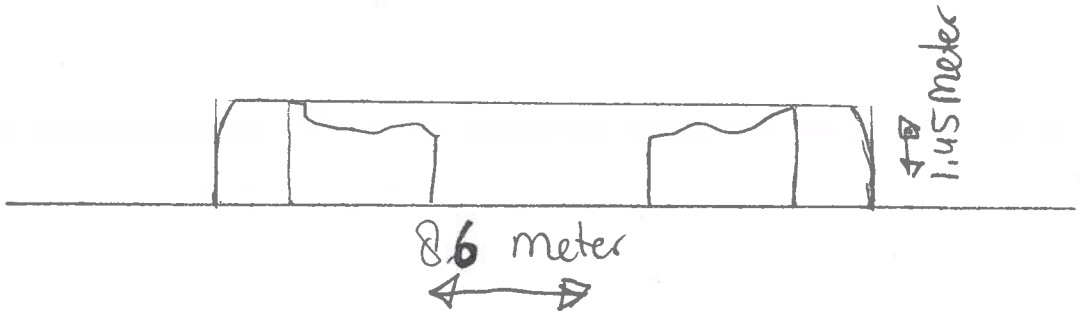

Bovenaanzicht

Schaal 1:100

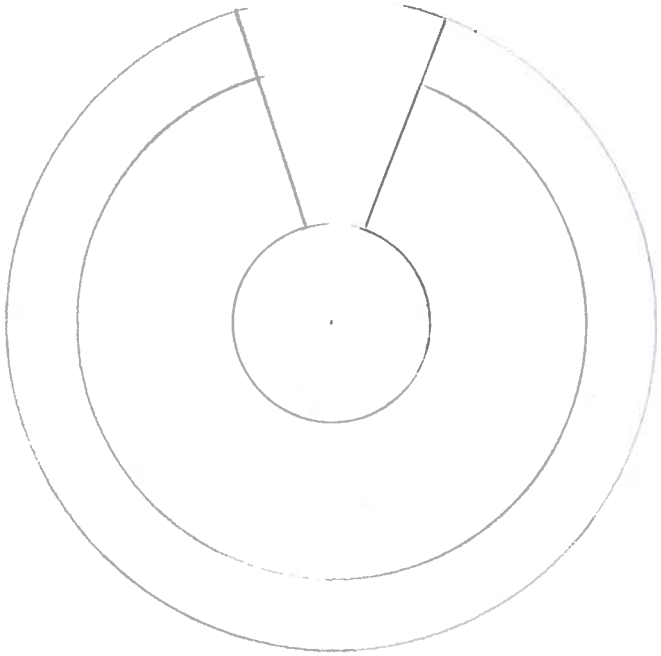

Doorsnede tekening

1:100

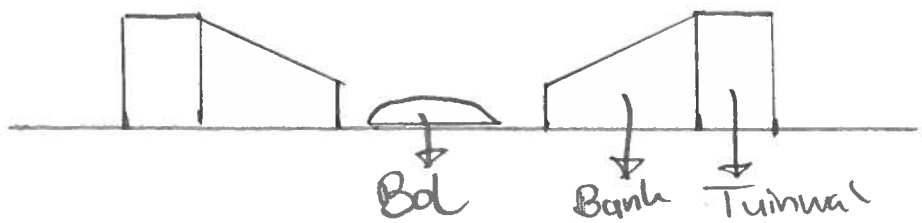

6

Principedetails (noordzijde)

gezichtsbepalende delen

Schaal 1:20

7

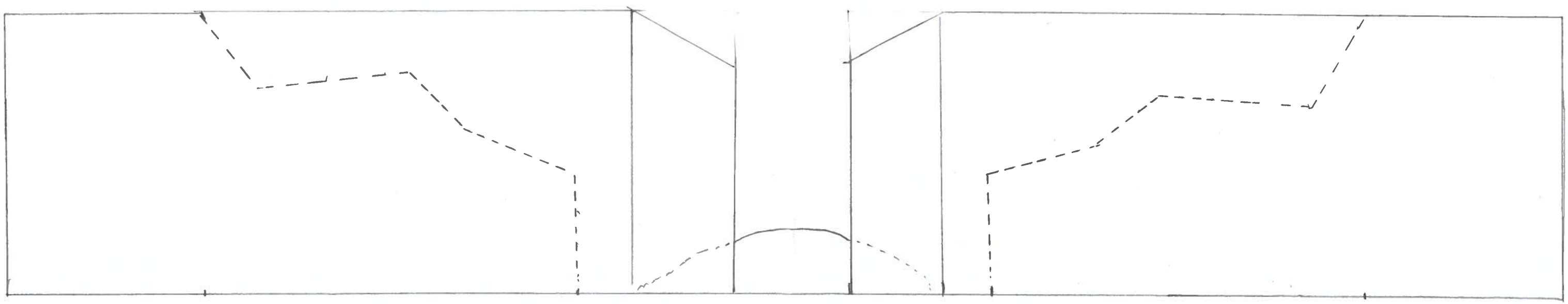

gemeente Terschelling

Aan Puur Terschelling
t.a.v. de heer Bierema
Oosterend 39
8897 HX OOSTEREND

Zaaknummer: BA/
Uw kenmerk:
Datum: 20 juli 2022
Onderwerp: omgevingsvergunning belevingsplek, aanvulling

Geachte heer Bierema,

Hierbij bevestigen wij u dat wij uw brief over bovengenoemd onderwerp in ontvangst hebben genomen.

Hoogachtend,
Namens het college van burgemeester en wethouders van de gemeente Terschelling,

De Publieksbalie

GEMEENTE TERSCHELLING

bezoekadres . Burg van Heusdenweg 10A . West-Terschelling . Postadres . Postbus 14 . 8880 AA West-Terschelling . telefoon (0562) 446 244 . e-mail . gemeente@terschelling.nl . www.terschelling.nl