Bijlagen toelichting

Bijlage 1 Nota van beantwoording

Bijlage 2 Quickscan Flora en fauna

Bijlage 3 Bodemonderzoek

Bijlage 4 Watertoets

Bijlage 5 Uitgangspuntennotitie waterschap

Nota van beantwoording

behorende bij

bestemmingsplan

Emmer-Compascuum, Koppelwijk OZ 30 en 31

Inhoudsopgave

Inhoudsopgave **2**

1. Overleg ex. artikel 3.1.1 Bro **3**
*1. **Provincie Drenthe*** *3*
*2. **VRD (brandweer)*** *3*

2. Kopie reacties **4**

1. Overleg ex. artikel 3.1.1 Bro

In het kader van het artikel 3.1.1. Bro overleg is het bestemmingsplan “Emmer-Compascuum, Koppelwijk OZ 30 en 31” naar de wettelijk verplichte en andere door de gemeente erkende overlegpartners verzonden.
In dit geval is op 27 juli 2023 provincie Drenthe, Waterschap Hunze en Aa’s , RUD Drenthe, Dorpsbelangen Emmer-Compascuum en de Veiligheidsregio Drenthe (brandweer) op de hoogte gebracht. In het kader van het overleg hebben wij een reactie terug ontvangen van Provincie Drenthe en de brandweer.
Bij de beantwoording wordt onder A een samenvatting van de reactie gegeven. Onder B staat het gemeentelijke antwoord hierop en- indien van toepassing - onder C de eventuele doorvertaling ervan in het bestemmingsplan.

1. Provincie Drenthe

1a De provincie geeft aan dat sprake is van ligging in bestaand stedelijk gebied en dat de provinciale aandachtspunten voldoende zijn verwoord.

1b Onder dankzegging van deze positieve bericht wordt het bestemmingsplan verder in de procedure gebracht.

1c Voor kennisgeving aangenomen.

2. VRD (brandweer)

2a. De VRD geeft aan dat er voldoende rekening wordt gehouden met externe veiligheid. Voor de praktische uitvoering heeft zij echter twee opmerkingen. Het aanleggen van een keerlus omdat de woningen aan een doodlopende straat worden gebouwd is een wens. Daarnaast dient overleg te komen over het WAS-systeem.

2b De aanleg van een keerlus is naar verhouding te duur voor de bouw van twee woningen. Gezien de beperkte toevoeging van woningen, wordt niet noodzakelijk geacht om grond te verwerven voor de aanleg een keerlus. De veiligheid wordt niet onevenredig aangetast zonder keerlus. Er staan meer woningen achter het plangebied, waarvoor ook geen keerlus in het verleden is aangelegd. De bereikbaarheid van het plangebied is goed, het ligt immers aan een verharde weg.
Het plan betreft bouwen van woningen in bestaand lint. Het is geen stedenbouwkundige uitbreiding, er staan immers al diverse woningen. Voor dit bebouwingslint verandert in de huidige situatie qua veiligheid niet. Het WAS-systeem is geen aspect waar de ruimtelijke ordening op toeziet. Het plaatsen van dergelijke palen is geen onderdeel van de uitvoering van dit bestemmingsplan.

2c Voor kennisgeving aangenomen.

2. Kopie reacties

provinciehuis Westerbrink 1, Assen
postadres Postbus 122, 9400 AC Assen

www.drenthe.nl
0592 - 36 55 55

provincie Drenthe

136666-2023

Aan:
Gemeente Emmen
Postbus 30001
7800 RA EMMEN

EMMEN 000040
15.08.2023 10:40

Assen, 14 augustus 2023
Ons kenmerk 202302114-01083476
Behandeld door mevrouw K.E. Blanke (0592) 36 58 97
Onderwerp: Bestemmingsplan Emmer Compascuum Koppelwijk OZ 30 en 31

Geacht college,

In het kader van het overleg, zoals bedoeld in artikel 3.1.1 Besluit ruimtelijke ordening, heeft u ons college om een reactie gevraagd over het voorontwerp-Bestemmingsplan Emmer Compascuum Koppelwijk OZ 30 en 31.

Het plan, ten behoeve van de bouw van 2 woningen binnen door ons als "bestaand stedelijk" aangemerkt gebied, geeft ons geen aanleiding tot het maken van opmerkingen.
Indien het plan overeenkomstig dit voorontwerp in procedure wordt gebracht, mag u er vanuit gaan dat Gedeputeerde Staten geen reden zal zien om vanuit provinciaal belang in te grijpen in de verdere procedure.

Hiermee is, wat ons betreft, voldaan aan het vooroverleg als bedoeld in het Besluit ruimtelijke ordening.

Hoogachtend,

Gedeputeerde Staten van Drenthe,
namens dezen,

W.J.. van Elsacker,
Themamanager a.i.
Ruimte & Wonen

BRANDWEER
Drenthe

Gemeente Emmen
t.a.v. mevr. B. Bruins
Postbus 30001
7800 RA Emmen

Veiligheidsregio Drenthe
Mien Ruysweg 1
Postbus 402
9400 AK Assen
www.vrd.nl

ons kenmerk	uw kenmerk	datum
2023/1999/ADVS	IMRO.0114.2023015-B301	4 augustus 2023

inlichtingen bij	telefoonnummer	email
Gijs van den Hengel	06-52490041	gijs.vandenhengel@vrd.nl

onderwerp
COBP Emmer-Compascuum, Koppelwijk OZ 30 en 31

Geachte mevrouw Bruins,

Op 28 juli stuurde u het verzoek om een advies uit te brengen op bovengenoemd conceptontwerp-bestemmingsplan (COBP). In deze brief vindt u mijn advies.

Wij adviseren de volgende maatregelen

- Keerlus Gruintendwarsweg realiseren
- WAS-dekking nader bepalen met uw AOV'er

Tot slot
Heeft u nog vragen over deze brief, dan kunt u contact met mij opnemen. De contactgegevens vindt u bovenaan deze brief.

Met vriendelijke groet,
Namens het algemeen bestuur van de Veiligheidsregio Drenthe,

Team Risicobeheersing

Bijlage:
- Onderdelen die van toepassing zijn
- Toelichting op onderdelen die van toepassing zijn

Bijlage 1 – Onderdelen die van toepassing zijn

De toetsing

Het plangebied is getoetst op de volgende onderdelen. In de bijlage vindt u een toelichting op de onderdelen die van toepassing zijn.

Externe veiligheid		
1.	*Bevi-inrichtingen binnen het plangebied*	geen Bevi bedrijven
2.	*Bevi-inrichtingen buiten het plangebied*	geen Bevi bedrijven
3.	*Bevt en route gevaarlijke stoffen*	Niet van toepassing
4.	*Buisleidingen*	Niet aanwezig
5.	*Plaatsgebonden risico*	Niet van toepassing
6.	*Groepsrisico*	Niet van toepassing
Overig		
7.	*Hoogspanningslijnen*	Niet aanwezig
8.	*Extreme neerslag*	Wel van toepassing
Inrichting en ontwikkeling		
9.	*Bluswatervoorziening*	voldoende
10.	*Waarschuwings- en alarmeringssysteem*	Buiten de dekking van het WAS-stelsel
11.	*Bereikbaarheid*	Voldoet !
12.	*Opkomsttijd*	Aandacht voor brandveiligheidsmaatregelen
Verantwoording Groepsrisico		
13.	*Advies*	Niet van toepassing

Bijlage 2 – Toelichting op onderdelen die van toepassing zijn

Externe veiligheid

Paragraaf 4.4.1 van de toelichting beschrijft op een adequate wijze de situatie m.b.t. externe veiligheid.

Overig

8. Extreme neerslag

Binnen en in de directe nabijheid van het plangebied is er volgens de Kaarten | Atlas Leefomgeving, 4 aug. 2023, enige kans op wateroverlast met ca. 5 centimeter waterstand in de oosthoek van het terrein. Dit weergegeven bij een bui van 2 uur met 70 mm neerslag.

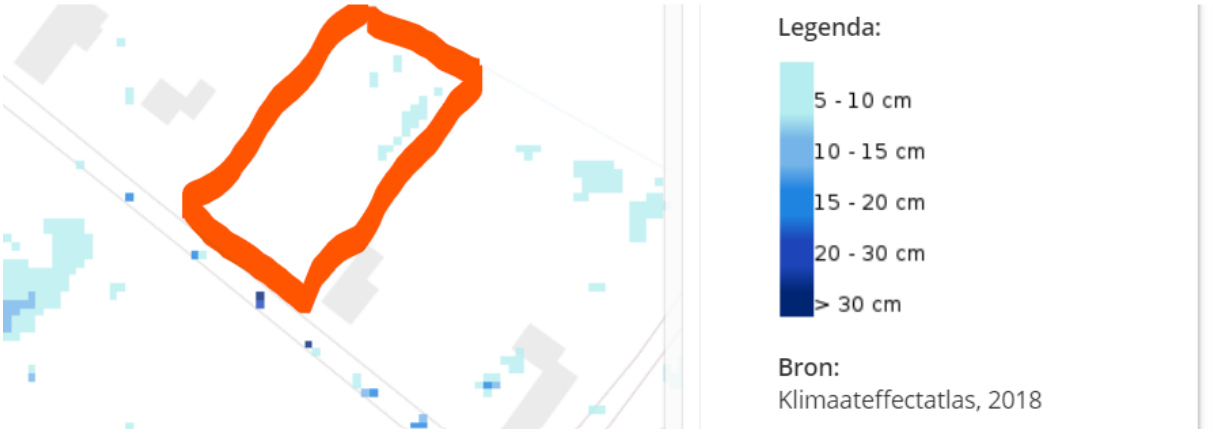

Rood omkaderd is ca. plangebied

Inrichting en ontwikkeling

9. Bluswatervoorzieningen

In beginsel is er in voldoende mate voorzien in de aanwezigheid van bluswatervoorzieningen.

10. Waarschuwings- en alarmeringssysteem

De locatie / plangebied valt buiten de dekking van het Waarschuwingsalarmeringsstelsel. Er zijn tegenwoordig andere manieren bekend van alarmeren bevolking met de digitale middelen die ter beschikking zijn. Advies is om met uw AOV'er nader te onderzoeken of voor het oostelijk deel van Emmercompascuum het wenselijk is om een WAS-paal aan te brengen.

11. Bereikbaarheid

Ion beginsel is de locatie bereikbaar voor de hulpdiensten. Echter, doordat de Koppelwijk OZ die overgaat in de Gruintendwarsweg een doodlopende straat is, is het advies om te onderzoeken of de mogelijkheid aanwezig is om aan het einde van de Koppelwijk OZ een keerlus te realiseren.

12. Opkomsttijd

Wij adviseren u de initiatiefnemer te informeren over brandveiligheidsmaatregelen. Denk hierbij aan de BIObiz factoren:

- bouwkundige voorzieningen, bijv. voorkomen brandoverslag naar ander perceel door bebouwingsafstand of brandwerende voorzieningen

- installatietechnische voorzieningen, bijv. woningsprinklers
- organisatorische voorzieningen, bijv. vluchtplan door de bewoners opgesteld
- brandweeropkomsttijd, vrij houden van wegen / zo min mogelijk verkeersbelemmerende maatregelen
- inventaris, toepassen van moeilijk brandbaar materiaal
- zelfredzaamheid van de aanwezigen, toepassen veilige vluchtroutes

Verantwoording Groepsrisico

Niet van toepassing

Quickscan natuurwaardenonderzoek
Koppelwijk Oostzijde (ongenummerd) te Emmer-Compascuum

Effectbeoordeling in het kader van de Wet natuurbescherming, Natuurnetwerk Nederland en Natura 2000

NATUURBANK OVERIJSSEL

Colofon

Quickscan natuurwaardenonderzoek Koppelwijk Oostzijde (ongenummerd) te Emmer-Compascuum

Effectbeoordeling in het kader van de Wet natuurbescherming, Natuurnetwerk Nederland en Natura 2000.

Uitgevoerd door:
Natuurbank Overijssel
Correspondentieadres:
Aladnaweg 18
7122 RR Aalten

BTW-ID: NL001388212B56
E: info@natuurbankoverijssel.nl
Tel: 0543-451142 / 0614-435700

Opdrachtgever: BJZ

Abonnementhouder van de Nationale Databank Flora en Fauna

Projectnummer en versie: 5324 versie 1.0	Status: definitief
Ligging plangebied: Koppelwijk Oostzijde (ongenummerd) Emmer-Compascuum	Rapportdatum: 28-6-2023
Auteur: Ing. P.Leemreise	Veldwerk uitgevoerd door: Ing. P.Leemreise

De vermelde medewerkers in deze rapportage zijn akkoord met openbaring van zijn of haar persoonsgegevens in het kader van de AVG-privacy wetgeving.

Inhoudsopgave

Samenvatting 3
Hoofdstuk 1 Inleiding 4
Hoofdstuk 2 Het plangebied 5
2.1 Situering 5
2.2 Beschrijving van het plangebied 5
Hoofdstuk 3 Voorgenomen activiteiten 6
3.1 Algemeen 6
3.2 Mogelijk effect van de voorgenomen activiteiten op beschermde soorten en/of –gebieden 6
3.3 Vaststellen van de invloedsfeer 6
3.4 Vaststellen van het onderzoeksgebied 6
Hoofdstuk 4 Toetsingskaders 7
4.1 Algemeen 7
4.2 Wet natuurbescherming; Natura 2000 7
4.3 Wet natuurbescherming; Soortenbescherming 7
4.4 Beleid ten aanzien van het Natuurnetwerk Nederland 8
4.5 Wet natuurbescherming; Houtopstanden 8
Hoofdstuk 5 Gebiedsbescherming 9
5.1 Algemeen 9
5.2 Natuurnetwerk Nederland 9
5.3 Natura 2000 10
5.4 Slotconclusie 12
Hoofdstuk 6 Soortenbescherming 13
6.1 Methode 13
6.1.1 Algemeen 13
6.1.2 Bronnenonderzoek 13
6.1.3 Veldonderzoek 13
6.1.4 Methode per soortgroep 14
6.2 Resultaten 15
6.3 Wettelijke consequenties van de beoogde ingreep 16
6.4 Historische gegevens en overige bronnen 19
6.5 Volledigheid van het onderzoek 19
Hoofdstuk 7 Conclusies 20

SAMENVATTING

Er zijn concrete plannen voor de bouw van twee woningen op een onbebouwd perceel aan de Koppelwijk Oostzijde (ongenummerd, tussen nr. 29 en 32) te Emmer-Compascuum. Natuurbank Overijssel is gevraagd een verkennend natuurwaardenonderzoek uit te voeren en de voorgenomen ontwikkelingen te toetsen aan wet- en regelgeving voor beschermde soorten en gebieden. Als gevolg van deze voorgenomen activiteiten kan overtreding van de Wet natuurbescherming namelijk niet op voorhand niet uitgesloten worden. In voorliggend rapport worden de bevindingen van het uitgevoerde onderzoek gepresenteerd. Naast een beschrijving van het onderzoeksgebied, de onderzoeksopzet en de resultaten van het onderzoek, worden de wettelijke consequenties van de voorgenomen activiteiten weergegeven.

Het plangebied is op 20 juni 2023 onderzocht op de (potentiële) aanwezigheid van beschermde planten, dieren en beschermde nesten, holen, vaste rust- en voortplantingslocaties. Ook is onderzocht of de voorgenomen activiteiten een negatief effect hebben op beschermd (natuur)gebied, zoals Natura 2000 en het Natuurnetwerk Nederland.

Resultaten toetsing aan wet- en regelgeving voor beschermde gebieden:
Het plangebied behoort niet tot Natuurnetwerk Nederland of Natura 2000-gebied. Vanwege de ligging buiten NNN is verdere toetsing aan provinciale beleidsregels niet aan de orde. Gelet op de aard van de voorgenomen ontwikkeling, en de afstand tussen plangebied en Natura 2000-gebied, kan een negatief effect op Natura 2000-gebiedop voorhand uitgesloten worden. Nader onderzoek, zoals een stikstofberekening of effectbeoordeling is niet aan de orde.

Resultaten toetsing aan wet- en regelgeving voor beschermde soorten:
De inrichting en het gevoerde beheer maken het plangebied niet tot een geschikte groeiplaats voor beschermde plantensoorten, maar wel tot geschikt functioneel leefgebied voor verschillende beschermde dieren. Het plangebied wordt door vogels en grondgebonden zoogdieren benut als foerageergebied. Vogels of grondgebonden zoogdieren bezetten er geen vaste rust- of voortplantingsplaats.

Als gevolg van de voorgenomen activiteiten wordt geen beschermd dier gedood en wordt geen vaste rust- en/of voortplantingsplaats van een beschermd dier negatief beïnvloed. Door het plangebied in te richten als woningbouwlocatie, met bebouwing, erfverharding en tuininrichting, wordt de functie van het plangebied als foerageergebied voor verschillende vogels en grondgebonden zoogdieren aangetast. Dit leidt echter niet tot overtreding van een verbodsbepaling.

De Wet natuurbescherming vormt geen belemmering voor uitvoering van de voorgenomen plannen. Er hoeft geen nader onderzoek uitgevoerd te worden en er hoeft geen ontheffing aangevraagd te worden.

HOOFDSTUK 1 INLEIDING

Er zijn concrete plannen voor de bouw van twee woningen op een onbebouwd perceel aan de Koppelwijk Oostzijde (ongenummerd, tussen nr. 29 en 32) te Emmer-Compascuum. Natuurbank Overijssel is gevraagd een verkennend natuurwaardenonderzoek uit te voeren en de voorgenomen ontwikkelingen te toetsen aan wet- en regelgeving voor beschermde soorten en gebieden. Als gevolg van deze voorgenomen activiteiten kan overtreding van de Wet natuurbescherming namelijk niet op voorhand niet uitgesloten worden. In voorliggend rapport worden de bevindingen van het uitgevoerde onderzoek gepresenteerd. Naast een beschrijving van het onderzoeksgebied, de onderzoeksopzet en de resultaten van het onderzoek, worden de wettelijke consequenties van de voorgenomen activiteiten weergegeven.

Er is in het onderzoeksgebied gekeken naar de (potentiële) aanwezigheid van beschermde planten en dieren en beschermde nesten, holen, vaste rust- en voortplantingsplaatsen en andere beschermde functies. Ook is onderzocht of de voorgenomen activiteiten een negatief effect hebben op beschermd (natuur)gebied.

Op basis van de onderzoeksresultaten worden de wettelijke consequenties bepaald van de voorgenomen activiteiten in het kader van de Wet natuurbescherming (soorten en Natura 2000-gebied) en de Omgevingsverordening Drenthe (Natuurnetwerk Nederland).

Doel van deze rapportage:
De Quickscan natuurwaardenonderzoek is uitgevoerd als één van de verschillende (milieu)onderzoeken in het kader van besluitvorming binnen de Ruimtelijke Ordening (doorgaans het wijzigen van het bestemmingsplan) of het aanvragen van een Omgevingsvergunning. Het onderzoek is uitgevoerd om antwoord te kunnen geven op de vraag: is er sprake van een goede ruimtelijke ordening (is de voorgenomen activiteit uitvoerbaar?). Het is nadrukkelijk geen ecologisch werkprotocol dat opgesteld wordt om te voorkomen dat de Wet natuurbescherming overtreden wordt als gevolg van de voorgenomen activiteiten. De Wet natuurbescherming is tijdens de uitvoering van voorgenomen activiteiten altijd van toepassing en het is aan de uitvoerende partijen om de noodzakelijke zorgvuldigheid te betrachten tijdens de uitvoering.
Om een goed ecologisch werkprotocol op te kunnen stellen is meer detailinformatie vereist, zoals de planning in uitvoering, in te zetten materieel en informatie over type bebouwing, bouwwijze, materiaalgebruik etc.

HOOFDSTUK 2 HET PLANGEBIED

2.1 Situering

Het plangebied is gesitueerd aan de Koppelwijk Oostzijde ongenummerd, tussen 29 en 32, te Emmer-Compascuum. Op onderstaande afbeelding wordt de ligging van het plangebied weergegeven op een topografische kaart.

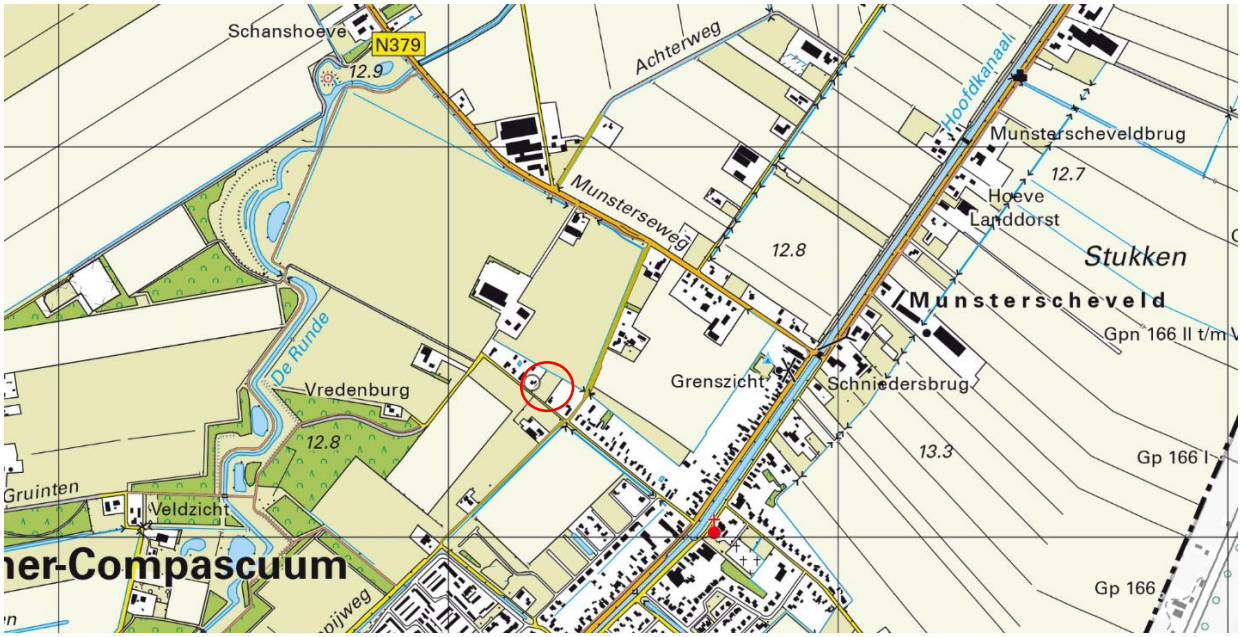

Globale ligging van het plangebied. De ligging van het plangebied wordt met de rode cirkel aangeduid (bron: toptijdreis.nl).

2.2 Beschrijving van het plangebied

Het plangebied bestaat volledig uit agrarisch cultuurland, tijdens het veldbezoek in gebruik als grasland. Het heeft een soortenarme grazige vegetatie van raaigras en wordt intensief agrarisch beheerd. Het grenst aan de zuidwestzijde aan een verharde weg, aan de noordwest en zuidoostzijde aan woonerf en aan de noordoostzijde aan grasland, overgaand in agrarisch cultuurland. Op onderstaande afbeelding wordt de begrenzing van het plangebied weergegeven. Voor een verbeelding van de huidige situatie wordt verwezen naar de fotobijlage.

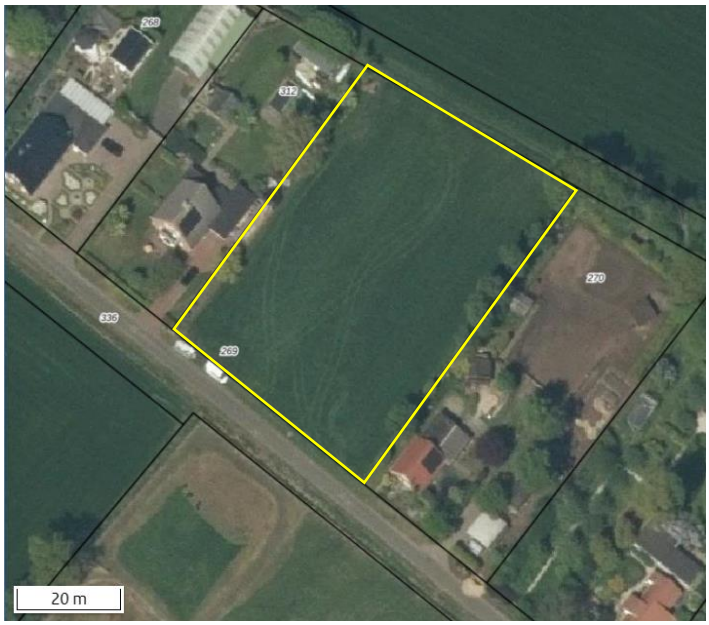

Luchtfoto van het deelgebied; deze wordt met de gele lijn aangeduid (bron luchtfoto: ruimtelijkeplannen.nl).

HOOFDSTUK 3 VOORGENOMEN ACTIVITEITEN

3.1 Algemeen

Er zijn plannen voor de bouw en bewoning van twee woningen in het plangebied. Het plangebied zal bouwrijp gemaakt worden en de woningen zullen vervolgens gebouwd en bewoond worden. Rondom de woningen wordt een siertuin aangelegd.

De volgende activiteiten worden getoetst op relevantie t.a.v. de Wet natuurbescherming:

- Bouwrijp maken bouwplaatsen;
- Bouwen woningen en bijgebouwen;
- Aanleg tuinen;
- Bewonen woningen;

3.2 Mogelijk effect van de voorgenomen activiteiten op beschermde soorten en/of –gebieden

De voorgenomen activiteiten hebben mogelijk een negatieve invloed op beschermde soorten en beschermd (natuur)gebied. We onderscheiden de volgende negatieve invloeden:

Mogelijke tijdelijke invloeden:

- Verstoren rust- en voortplantingsplaatsen als gevolg van geluid, stof en trillingen tijdens de werkzaamheden;

Mogelijke permanente invloeden:

- Mogelijk afname/verdwijnen van beschermde vaste rust- of voortplantingsplaatsen en/of jaar rond beschermde nesten;
- Vernielen/verdwijnen van beschermde soorten;
- Aantasting van de kwaliteit van het leefgebied van beschermde soorten;

3.3 Vaststellen van de invloedsfeer

Naast een tijdelijk effect in het onderzoeksgebied, kan het voorkomen dat een voorgenomen activiteit een negatief effect heeft op beschermde soorten of beschermd natuurgebied buiten het onderzoeksgebied. Dit noemen we de invloedsfeer. De omvang van de invloedsfeer wordt bepaald door de duur, aard en omvang van de tijdelijke en/of permanente nieuwe situatie. Het effect van de voorgenomen activiteit op een beschermde soort verschilt per soort en/of soortgroep.

In deze studie wordt gekeken naar de uitvoering van de fysieke werkzaamheden, zoals bouwwerkzaamheden, aanleggen van erfverharding en tuinbeplanting en het bewonen van de woningen.

Beoordeling van de invloedsfeer van de voorgenomen activiteit:
Om de effecten van een voorgenomen activiteiten goed in beeld te kunnen brengen, is het soms van belang ook buiten het plangebied te kijken. Er is geen aanleiding te veronderstellen dat beschermde soorten en/of waarden buiten het plangebied op een dusdanige wijze aangetast worden, dat dit leidt tot wettelijke consequenties.

3.4 Vaststellen van het onderzoeksgebied

Het onderzoeksgebied wordt gelijk gesteld aan het plangebied.

HOOFDSTUK 4 TOETSINGSKADERS

4.1 Algemeen

In dit Hoofdstuk worden de diverse toetsingskaders toegelicht waaraan het initiatief getoetst wordt.

4.2 Wet natuurbescherming; Natura 2000

Het gebiedsbeschermingsdeel van de Wet natuurbescherming heeft als doel het beschermen van Natura 2000-gebieden (Vogelrichtlijn- en/of Habitatrichtlijngebieden) in Nederland. Projecten die significante gevolgen voor deze gebieden kunnen hebben, zijn in beginsel – zonder vergunning – niet toegestaan. Ook het vaststellen van plannen zoals een bestemmingsplan of een inpassingsplan is niet toegestaan, indien het betreffende plan significante gevolgen kan hebben voor Natura 2000-gebieden. Naast directe effecten (bijv. ruimtebeslag), dient ook gekeken te worden naar indirecte effecten als gevolg van externe werking (bijv. door geluid, licht en stikstofdepositie). De eerste stap in de toetsing is vaak een voortoets. Als significante gevolgen in de voortoets niet op voorhand met zekerheid kunnen worden uitgesloten, dan is een passende beoordeling noodzakelijk. In dat geval is voor een project een vergunning noodzakelijk op grond van artikel 2.7 Wet natuurbescherming.

4.3 Wet natuurbescherming; Soortenbescherming

In de Wet natuurbescherming is de soortenbescherming in Nederland geregeld. In de wet zijn lijsten opgenomen met beschermde soorten. In de Wet natuurbescherming worden drie verschillende beschermingsregimes gehanteerd waaraan verschillende verbodsbepalingen zijn gekoppeld:

<u>Soorten Vogelrichtlijn (artikel 3.1 e.v.):</u>

- lid 1) Het is verboden opzettelijk van nature in Nederland in het wild levende vogels van soorten als bedoeld in artikel 1 van de Vogelrichtlijn te doden of te vangen;
- lid 2) Het is verboden opzettelijk nesten, rustplaatsen en eieren van vogels als bedoeld in het eerste lid te vernielen of te beschadigen, of nesten van vogels weg te nemen;
- lid 3) Het is verboden eieren van vogels als bedoeld in het eerste lid te rapen en deze onder zich te hebben;
- lid 4) Het is verboden vogels als bedoeld in het eerste lid opzettelijk te storen;
- lid 5) Het verbod, bedoeld in het vierde lid, is niet van toepassing indien de storing niet van wezenlijke invloed is op de staat van instandhouding van de desbetreffende vogelsoort.

<u>Soorten Habitatrichtlijn (artikel 3.5 e.v.);</u>

- lid 1) Het is verboden in het wild levende dieren van soorten, genoemd in bijlage IV, onderdeel a, bij de Habitatrichtlijn, bijlage II bij het Verdrag van Bern of bijlage I bij het Verdrag van Bonn, in hun natuurlijk verspreidingsgebied opzettelijk te doden of te vangen;
- lid 2) Het is verboden dieren als bedoeld in het eerste lid opzettelijk te verstoren;
- lid 3) Het is verboden eieren van dieren als bedoeld in het eerste lid in de natuur opzettelijk te vernielen of te rapen;
- lid 4) Het is verboden de voortplantingsplaatsen of rustplaatsen van dieren als bedoeld in het eerste lid te beschadigen of te vernielen;
- lid 5) Het is verboden planten van soorten, genoemd in bijlage IV, onderdeel b, bij de Habitatrichtlijn of bijlage I bij het Verdrag van Bern, in hun natuurlijke verspreidingsgebied opzettelijk te plukken en te verzamelen, af te snijden, te ontwortelen of te vernielen.

<u>Andere Soorten (artikel 3.10 e.v.)</u>

lid 1) Onverminderd artikel 3.5, eerste, vierde en vijfde lid, is het verboden:

- onderdeel a. in het wild levende zoogdieren, amfibieën, reptielen, vissen, dagvlinders, libellen en kevers van de soorten, genoemd in de bijlage, onderdeel A, bij deze wet, opzettelijk te doden of te vangen;
- onderdeel b. de vaste voortplantingsplaatsen of rustplaatsen van dieren als bedoeld in onderdeel a opzettelijk te beschadigen of te vernielen, of

- onderdeel c. vaatplanten van de soorten, genoemd in de bijlage, onderdeel B, bij deze wet, in hun natuurlijke verspreidingsgebied opzettelijk te plukken en te verzamelen, af te snijden, te ontwortelen of te vernielen.

Ten aanzien van de andere beschermde soorten geldt dat het bevoegd gezag (provincies c.q. ministerie van LNV) de vrijheid hebben om soorten binnen deze categorie vrij te stellen van de verbodsbepalingen uit ontheffingsplicht artikel 3.10 uit de Wet natuurbescherming. Voor beschermde soorten die niet zijn vrijgesteld dient bij overtreding van de verbodsbepalingen uit de Wn een ontheffing te worden aangevraagd. Voor vogels geldt in afwijking hierop dat voor verstoring geen ontheffing nodig is, indien de gunstige staat van instandhouding niet in het geding is. Het is ook mogelijk om voor beide categorie soorten te werken volgens een goedgekeurde gedragscode die is afgestemd op de Wet natuurbescherming[1]. Er is dan geen ontheffing nodig.

4.4 Beleid ten aanzien van het Natuurnetwerk Nederland

In de Wet ruimtelijke ordening (Wro) is het ruimtelijk beleid op rijks-, provinciaal, en gemeentelijk niveau vastgesteld, waarin onder andere de bescherming van het Natuurnetwerk Nederland (NNN)/Ecologische Hoofdstructuur (EHS) is verankerd. De EHS werd officieel geïntroduceerd in het Natuurbeleidsplan en is daarna opgenomen in de Nota Ruimte, welke inmiddels vervangen is door de Nationale omgevingsvisie (NOVI). Kaderstellende regels ten aanzien van o.a. NNN/EHS zijn opgenomen in het Besluit algemene regels ruimtelijke ordening (Barro). Bij geplande ingrepen die binnen het NNN/EHS vallen moet het belang van de natuurbescherming worden afgewogen tegen andere belangen, indien de voorgenomen ingreep negatief uitwerkt op de aanwezige natuurwaarden. De kern van de afweging vormt het 'nee, tenzij'-principe. Dit wil zeggen dat schadelijke ingrepen **niet** zijn toegestaan, **tenzij** er andere belangen zijn die de ingreep rechtvaardigen. In dat geval zijn compenserende maatregelen voorgeschreven.

Concrete beleidsregels ten aanzien van de NNN in Drenthe zijn opgenomen in de vigerende provinciale ruimtelijke verordening van de provincie Drenthe

4.5 Wet natuurbescherming; Houtopstanden

De Wet natuurbescherming beschermd het areaal bos in ons land. Houtopstanden die voldoen aan één van onderstaande criteria vallen onder het beschermingsregime van de Wet natuurbescherming. Dit geldt voor bossen, houtwallen, heester- en struikhagen, struwelen en beplanting van bosplantsoen. De opstand moet buiten het erf liggen.

- De houtopstand ligt buiten de bebouwde kom houtopstanden en vormt een zelfstandige eenheid groter dan 10 are (1.000m2);
- De houtopstand ligt buiten de bebouwde kom houtopstanden en vormt een rijbeplanting van meer dan 20 bomen.

Het plangebied ligt binnen de bebouwde komgrens Wet natuurbescherming. Bescherming van houtopstanden in het kader van de Wet natuurbescherming is daarom niet aan de orde.

[1] Voor de voorliggende ontwikkeling is geen gedragscode toepasbaar.

HOOFDSTUK 5 GEBIEDSBESCHERMING

5.1 Algemeen

In dit hoofdstuk wordt ingegaan op het mogelijke effect van de voorgenomen activiteiten op Natura 2000-gebied en het Natuurnetwerk Nederland.

5.2 Natuurnetwerk Nederland

Provincies zijn verantwoordelijk voor de veiligstelling en ontwikkeling van het Natuurnetwerk Nederland (verder NNN genoemd). De beoordeling of de voorgenomen activiteit past in het NNN, dient met name uitgevoerd te worden in de afweging van een 'goede ruimtelijke ordening' als onderdeel van de ruimtelijke onderbouwing. De aanwezigheid van beschermde planten en dieren is daarbij niet direct van belang.

Vanwege het grote belang voor de biodiversiteit en de betekenis voor de kwaliteit van de leefomgeving en regionale economie geldt een beschermingsregime voor het gehele NNN. Voor het NNN geldt de verplichting tot instandhouding van de wezenlijke kenmerken en waarden van het gebied. In de verordening is het "nee, tenzij"-regime vastgelegd. Dit betekent dat (nieuwe) plannen, projecten of handelingen niet zijn toegestaan indien zij de wezenlijke kenmerken of waarden van het gebied significant aantasten. Er kan echter aanleiding zijn om toch ontwikkelingen toe te staan. De mogelijkheid om een uitzondering te maken op de algemene lijn van behoud en duurzame ontwikkeling van wezenlijke kenmerken en waarden, is aan strikte voorwaarden gebonden. Uiteraard geldt ook hier dat de generieke regeling van toepassing blijft (zoals de toepassing van de principes van zuinig en zorgvuldig ruimtegebruik, ontwikkelingsperspectieven en gebiedskenmerken) Het ruimtelijk beleid voor het NNN is gericht op 'behoud, herstel en ontwikkeling van de wezenlijke kenmerken en waarden van het NNN' waarbij tevens zoveel mogelijk rekening wordt gehouden met de andere belangen die in het gebied aanwezig zijn.

De kernkwaliteiten binnen het NNN zijn natuurkwaliteit, landschappelijke kwaliteiten en beleving van rust. Voor grootschalige ontwikkelingen die niet passen binnen de doelstelling van het NNN is geen ruimte, tenzij er sprake is van een zwaarwegend maatschappelijk belang waar niet op een andere manier aan kan worden voldaan. Daarbij worden de zogenaamde NNN-spelregels gehanteerd: her-begrenzing van het NNN, saldering van negatieve effecten en toepassing van het compensatiebeginsel. Het 'nee, tenzij'-principe en de overige spelregels hebben is opgenomen in de provinciale Omgevingsverordening van Drenthe. Er is door toepassing van de spelregels ruimte voor het aanpassen van de begrenzing als daarmee de doelen op een betere manier kunnen worden bereikt.

Ligging t.o.v. het Natuurnetwerk Nederland

Het plangebied ligt buiten de begrenzing van het NNN. Op onderstaande afbeelding wordt de ligging van het Natuurnetwerk Nederland in de omgeving van het plangebied weergegeven.



Ligging van Natuurnetwerk Nederland in de omgeving van het plangebied. De ligging van het plangebied wordt met de rode marker aangeduid. Gronden die tot Natuurnetwerk Nederland behoren worden met de groene kleur op de kaart aangeduid (bron: Ruimtelijke plannen).

Toetsing aan provinciaal beleid
De bescherming van NNN kent geen externe werking. Vanwege de ligging buiten NNN is verdere toetsing aan beleidsregels voor bescherming van NNN niet aan de orde.

5.3 Natura 2000

De biodiversiteit (soortenrijkdom) in Europa gaat al jaren achteruit. Duurzame bescherming van flora en fauna is hard nodig. Planten en dieren trekken zich weinig aan van landsgrenzen en het is daarom belangrijk om natuurbescherming in Europees verband aan te pakken. Zo voorkomen we dat de natuur in Europa en in Nederland steeds eenvormiger wordt. Daartoe is in 1979 de Vogelrichtlijn opgesteld en in 1992 de Habitatrichtlijn. Deze richtlijnen hebben twee componenten: soortenbescherming en gebiedsbescherming. Alle EU-lidstaten wijzen beschermde gebieden aan voor specifieke (leefgebieden van) (vogel-)soorten. De onder beide richtlijnen aangewezen beschermde gebieden vormen het Natura 2000-netwerk. De Nederlandse bijdrage aan dit Europese netwerk van beschermde natuurgebieden bestaat uit ruim 160 gebieden.

Beschermingsregime
De Wet natuurbescherming regelt in hoofdstuk 2 de bescherming van Natura 2000-gebieden. Dit zijn speciale beschermingszones op grond van de Europese Vogelrichtlijn en Habitatrichtlijn. De minister wijst deze gebieden aan.
Voor de Natura 2000-gebieden stelt de minister instandhoudingsdoelstellingen op voor:

- de leefgebieden van vogels;
- de natuurlijke habitats of habitats van soorten (art. 2.1 Wet natuurbescherming);

De provincies stellen voor de Natura 2000-gebieden een beheerplan op (art. 2.3 Wet natuurbescherming). In het beheerplan staan maatregelen die ervoor moeten zorgen dat de instandhoudingsdoelstellingen worden bereikt.

Nederland past een vergunningenstelsel toe. Hierdoor is in ons land een zorgvuldige afweging gewaarborgd rond projecten die gevolgen kunnen hebben voor Natura 2000-gebieden. Vergunningen worden verleend door provincies of door het ministerie van LNV. Natura 2000-gebieden mogen geen significante schade ondervinden. Dit houdt in dat bepaalde plannen en projecten, op zichzelf óf in combinatie met andere plannen en projecten, de natuurwaarden waarvoor de gebieden zijn aangewezen niet significant negatief mogen beïnvloeden. Elke ontwikkeling in of nabij een Natura 2000-gebied dient te worden onderworpen aan een ‘voortoets’. Uit de voortoets moet blijken of kan worden uitgesloten dat de gewenste werkzaamheden/ontwikkelingen een (significant) negatief effect hebben (op zichzelf of in combinatie met andere plannen of projecten). Voor alle Natura 2000-gebieden dient een beheerplan te zijn opgesteld waaruit duidelijk wordt welke activiteiten wel en niet zonder vergunning mogelijk zijn in en nabij die gebieden.

Ligging van het plangebied t.o.v. Natura-2000
Het plangebied ligt op minimaal 13 kilometer afstand van Natura 2000-gebied. Het meest nabij gelegen Natura 2000-gebied, is Bargerveen. Op onderstaande afbeelding wordt de ligging van de Natura 2000-gebieden in de omgeving van het plangebied weergegeven.

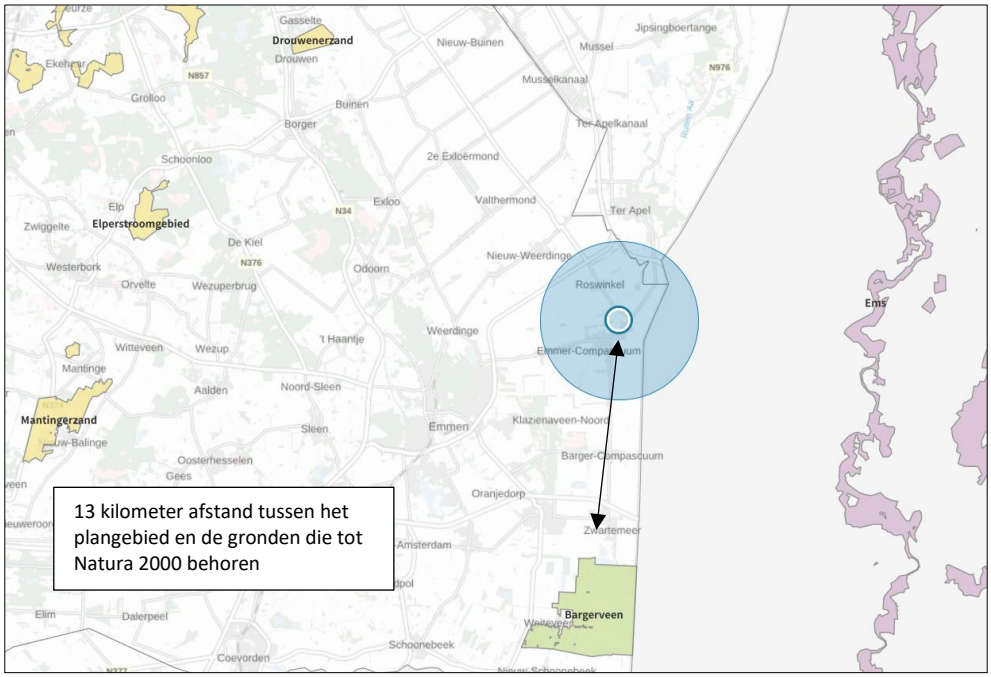

Ligging van Natura 2000-gebieden in de omgeving van het plangebied. De ligging van het plangebied wordt met de blauwe cirkel aangeduid. Gronden die tot Nederlands Natura 2000-gebied behoren worden met de okergele en lichtgroene kleur aangeduid (bron: Aerius Calculator).

Effectbeoordeling

Beoordeling uitvoering fysieke activiteiten
Het plangebied is niet zichtbaar vanuit Natura 2000-gebied. Negatieve effecten, zoals geluid, licht en optische verstoring zijn daarom niet aan de orde. Ook zijn in het Natura 2000-gebied geen negatieve effecten, zoals trillingen waarneembaar. Met uitzondering van het aspect stikstof, kunnen negatieve effecten op Natura 2000-gebied uitgesloten worden.

Beoordeling stikstof (ontwikkelfase)
Ten behoeve van de totale ontwikkeling, wordt materieel met een verbrandingsmotor ingezet en vindt er een tijdelijke toename plaats van verkeersbewegingen als gevolg van de afvoer van sloopmateriaal, de aanvoer van bouwmateriaal en vervoer van materieel en personeel. Gelet op de aard en grote omvang van de voorgenomen activiteiten, de duur van de ontwikkelfase en de afstand tussen plangebied en Natura 2000-gebied, kan toename van stikstofemissie op Natura-2000 gebied in de op voorhand uitgesloten worden[2]. Er hoeft geen nader onderzoek uitgevoerd te worden.

Beoordeling stikstof (gebruiksfase)
Het aantal verkeersbewegingen van en naar het plangebied neemt toe in de gebruiksfase, ten opzichte van de referentiesituatie, als gevolg van de bewoning van de nieuwe woningen. Gelet op de aard en omvang van de voorgenomen activiteiten en de afstand tot Natura 2000-gebied, kan een negatief effect op Natura 2000-gebied, als gevolg van de emissie van stikstofoxiden tijdens de gebruiksfase, op voorhand uitgesloten worden[3]. Er hoeft geen nader onderzoek uitgevoerd te worden.

[2],[3]Op basis van ervaring met soortgelijke ontwikkelingen op vergelijkbare afstand en kwalificerende Habitattypen in Natura 2000-gebied.

5.4 Slotconclusie

Het plangebied behoort niet tot Natuurnetwerk Nederland of Natura 2000-gebied. Vanwege de ligging buiten NNN is verdere toetsing aan provinciale beleidsregels niet aan de orde. Gelet op de aard van de voorgenomen ontwikkeling, en de afstand tussen plangebied en Natura 2000-gebied, kan een negatief effect op Natura 2000-gebiedop voorhand uitgesloten worden. Nader onderzoek, zoals een stikstofberekening of effectbeoordeling is niet aan de orde.

HOOFDSTUK 6 SOORTENBESCHERMING

6.1 Methode

6.1.1 Algemeen

Bij het bepalen van de mogelijke aantasting van beschermde soorten is gebruik gemaakt van de volgende bronnen:

- Bronnenonderzoek (o.a. internet en de Nationale databank flora en fauna);
- Veldbezoek op 20 juni 2023 door ervaren ecoloog;

6.1.2 Bronnenonderzoek

Op 18 juni 2023 is de NDFF geraadpleegd en is gekeken of waarnemingen van beschermde planten en dieren aanwezig zijn in de databank in de periode 2018-2023. Er zijn in de NDFF geen flora- of faunawaarnemingen opgenomen die betrekking hebben op het plangebied.

Op onderstaande luchtfoto wordt het zoekgebied weergegeven, waarbinnen gekeken is naar waarnemingen van planten en dieren.



Begrenzing van het zoekgebied waarbinnen de NDFF geraadpleegd is (bron: NDFF).

6.1.3 Veldonderzoek

In het kader van het natuurwaardenonderzoek is het plangebied op 20 juni 2023 tijdens de daglichtperiode (middag) bezocht. Het onderzoeksgebied is te voet onderzocht op de aanwezigheid en potentiële aanwezigheid van beschermde flora- en faunawaarden. Het gebied is visueel en auditief onderzocht. Tijdens het veldbezoek is gebruik gemaakt van een verrekijker (Swarovski 12x50) en zijn de in dit rapport opgenomen afbeeldingen gemaakt. De onderzoeker beschikte tevens over een warmtebeeldcamera (Helion Pulsar xq28) (deze is niet gebruikt).

De inrichting en het gevoerde beheer maken het plangebied niet tot een geschikte groeiplaats voor beschermde planten, maar wel tot een potentieel geschikt functioneel leefgebied voor verschillende beschermde diersoorten. Gelet op de inrichting en het gevoerde beheer, behoort het plangebied mogelijk tot functioneel leefgebied van sommige algemene en weinig kritische diersoorten uit onderstaande soortgroepen:

- vogels;
- vleermuizen;
- grondgebonden zoogdieren;
- amfibieën;

Overige soorten
Het onderzoeksgebied is niet onderzocht op het voorkomen van beschermde faunasoorten als dag- en nachtvlinders, reptielen, libellen, vissen, bladmossen, sporenplanten, haften en kreeftachtigen omdat het onderzoeksgebied geen geschikte habitat vormt voor deze soorten of omdat het plangebied buiten het normale verspreidingsgebied van deze soortgroepen ligt. Het is niet aannemelijk dat soorten, of soortgroepen, die (soms) moeilijk nieuwe leefgebieden koloniseren, zich spontaan buiten het normale verspreidingsgebied vestigen. Dit geldt bijvoorbeeld voor sommige kleine grondgebonden zoogdieren, reptielen en voor planten.

6.1.4 Methode per soortgroep

Vogels
Het gebied is visueel en auditief onderzocht op het voorkomen van (broed)vogels. De onderzoeksperiode is geschikt voor onderzoek naar (broed)vogels. Veel vogels hebben in deze periode van het jaar een bezet net, of hebben al uitgevlogen jongen.

In het plangebied is gekeken en geluisterd naar vogels, (oude) nesten en sporen die op de aanwezigheid van nesten in het plangebied duiden, zoals prooiresten (roofvogels), schijtsporen, braakballen, ruiveren (roofvogels), eierdoppen en zichtbaar nestmateriaal. Op basis van een beoordeling van de landschappelijke kenmerken kan een goede inschatting gemaakt worden van de functie van het onderzoeksgebied voor vogels en of de uitgevoerde inventarisatie voldoet aan de gestelde eisen voor onderzoek naar vogels.

Grondgebonden zoogdieren
Het plangebied is visueel onderzocht op het voorkomen van beschermde grondgebonden zoogdieren. De onderzoeksperiode is geschikt voor verspreidingsonderzoek en onderzoek naar voortplantingslocaties. Veel grondgebonden diersoorten hebben zogende jongen in deze tijd van het jaar.

Er is in het plangebied gezocht naar grondgebonden zoogdieren, verblijfplaatsen en sporen die op de aanwezigheid van grondgebonden zoogdieren in het plangebied duiden zoals holen, nesten, graaf-, krab- en bijtsporen, haren, prooiresten, pootafdrukken en uitwerpselen.

Vleermuizen
De onderzoeksperiode is geschikt voor onderzoek naar verblijfplaatsen van vleermuizen. Vleermuizen bezetten de zomer- of kraamverblijfplaatsen in deze tijd van het jaar.

Er is in het plangebied gezocht naar vleermuizen en naar potentiële rust- verblijfplaatsen van vleermuizen. Het plangebied is bezocht op een moment op de dag dat vleermuizen niet foerageren en geen lijnvormige landschapselementen benutten als vliegroute. De mogelijke betekenis van het plangebied als foerageergebied en vliegroute voor vleermuizen is bepaald op basis van een visuele beoordeling van de landschappelijke karakteristieken van het plangebied.

Amfibieën
De onderzoeksperiode is geschikt voor verspreidingsonderzoek naar amfibieën en onderzoek naar voortplantingswateren. Sommige volwassen amfibieën hebben de voortplanting voltooid en hebben de voortplantingswateren al weer verlaten (gewone pad, heikikker) en zitten overdag weggekropen in holen en gaten in de grond, of onder strooisel, bladeren, takken, rommel of opgeslagen goederen.

Op basis van een beoordeling van landschappelijke kenmerken kan een goede inschatting gemaakt worden van de functie van het plangebied voor amfibieën en of de uitgevoerde inventarisatie voldoet aan de gestelde eisen voor onderzoek naar deze soorten. Daarbij is tevens rekening gehouden met de ligging van het plangebied ten opzichte van het (normale) verspreidingsgebied van verschillende amfibieënsoorten.

6.2 Resultaten

In deze paragraaf worden de resultaten van het veldbezoek gepresenteerd. Alleen soorten die in het onderzoeksgebied vastgesteld zijn, zeer waarschijnlijk in het onderzoeksgebied voorkomen of soorten waarvan het onderzoeksgebied een (essentieel) onderdeel van het functionele leefgebied vormt, worden in deze paragraaf besproken.

In deze studie worden de vier deelgebieden als 'plangebied' benoemd, tenzij een deelgebied specifiek wordt benoemd.

Vogels

Het plangebied behoort tot functioneel leefgebied van verschillende vogelsoorten. Vogels benutten het plangebied uitsluitend als foerageergebied. Geschikte nestplaatsen van vogels, zoals bomen, struiken en dichte vegetatie op de grond ontbreekt. Het perceel vormt geen geschikt nestplaats voor weidevogels vanwege de besloten ligging.

Als gevolg van de voorgenomen activiteiten wordt geen vogel gedood en wordt geen vogelnest verstoord, beschadigd of vernield. Als gevolg van het inrichten van het plangebied als woonlocatie, neemt de betekenis van het plangebied als foerageergebied voor sommige vogelsoorten af.

Te beoordelen activiteit in het kader van de Wnb:

- Inrichten plangebied als woonlocatie (bebouwing, erfverharding, tuin);

Grondgebonden zoogdieren

Er zijn in het plangebied geen beschermde grondgebonden zoogdieren waargenomen, maar het plangebied behoort vermoedelijk tot functioneel leefgebied van verschillende beschermde grondgebonden zoogdiersoorten als vos, steenmarter en haas. Voorgenoemde soorten benutten het plangebied uitsluitend als foerageergebied. Er zijn geen aanwijzingen gevonden dat het plangebied tot foerageergebied van dassen behoort.

Als gevolg van de voorgenomen activiteiten wordt geen beschermd grondgebonden zoogdier gedood en wordt geen vaste rust- en/of voortplantingsplaats beschadigd of vernield. Als gevolg van het inrichten van het plangebied als woonlocatie neemt de betekenis van het plangebied als foerageergebied voor sommige beschermde grondgebonden zoogdieren af.

Te beoordelen activiteit in het kader van de Wnb:

- Inrichten plangebied als woonlocatie (bebouwing, erfverharding, tuin);

Vleermuizen

- Verblijfplaatsen

Er zijn tijdens het veldbezoek geen vleermuizen waargenomen. Geschikte verblijfplaatsen van vleermuizen, zoals bebouwing, bouwwerken, holenbomen en bomen met losse schors ontbreken in het plangebied.

Door het uitvoeren van de voorgenomen activiteiten wordt geen vleermuis verstoord of gedood en wordt geen vaste rust- of voortplantingsplaats verstoord, beschadigd of vernield.

Te beoordelen activiteit in het kader van de Wnb:

- Geen;

- Foerageergebied

Het veldbezoek is uitgevoerd buiten de periode van de dag waarop vleermuizen foerageren, maar op basis van een beoordeling van de inrichting en het gevoerde beheer, wordt het plangebied als ongeschikt foerageergebied voor vleermuizen beschouwd.

Als gevolg van de voorgenomen activiteiten wordt het foerageergebied van vleermuizen niet aangetast.

Te beoordelen activiteit in het kader van de Wnb:

- Rooien beplanting;

- Vliegroute

Sommige vleermuissoorten benutten lijnvormige elementen ter geleiding tijdens het foerageren en om van verblijfplaats naar foerageergebied te vliegen (en van foerageergebied naar verblijfplaats). Lijnvormige elementen die benut worden als vliegroute kunnen bestaan uit houtopstanden en wateren, maar ook een rij gevels van woningen.

Het plangebied vormt geen verbindende schakel in een lijnvormig landschapselement en maakt daarom geen onderdeel uit van een vliegroute van vleermuizen. Uitvoering van de voorgenomen activiteiten heeft geen negatief effect op vliegroutes van vleermuizen.

Te beoordelen activiteit in het kader van de Wnb:

- Geen;

Amfibieën

Tijdens het veldbezoek zijn geen amfibieën waargenomen en gelet op de inrichting en het gevoerde beheer, wordt het plangebied als ongeschikt leefgebied voor amfibieën beschouwd.

Als gevolg van de voorgenomen activiteiten wordt geen amfibie gedood en geen rust- of voortplantings-plaats aangetast.

Te beoordelen activiteit in het kader van de Wnb:

- Geen;

Overige soorten

Er zijn geen andere beschermde soorten aangetroffen. Het gevoerde beheer en de inrichting maken het plangebied tot een ongeschikt functioneel leefgebied voor deze soorten.

6.3 Wettelijke consequenties van de beoogde ingreep

Vogels

Als gevolg van de voorgenomen activiteiten wordt geen vogel gedood en geen bezet nest of nestplaats negatief beïnvloed. Het aantasten van de functie van het plangebied als foerageergebied voor sommige vogelsoorten, leidt niet tot overtreding van een verbodsbepaling.

Wettelijke consequenties in het kader van de Wnb:

- Geen;

Vleermuizen

- Verblijfplaatsen

Door het uitvoeren van de voorgenomen activiteiten wordt geen vleermuis verstoord of gedood en wordt geen vaste rust- of verblijfplaats beschadigd of vernield.

Uitvoering van de voorgenomen activiteiten leidt niet tot wettelijke consequenties. Er hoeft geen nader onderzoek uitgevoerd te worden en er hoeft geen ontheffing van de verbodsbepalingen aangevraagd te worden om de voorgenomen activiteiten uit te mogen voeren in het kader van de Wnb.

Wettelijke consequenties in het kader van de Wnb:
- Geen;

- Essentieel foerageergebied

Door het uitvoeren van de voorgenomen activiteiten wordt het foerageergebied van vleermuizen niet aangetast.

Uitvoering van de voorgenomen activiteiten leidt niet tot wettelijke consequenties. Er hoeft geen nader onderzoek uitgevoerd te worden en er hoeft geen ontheffing van de verbodsbepalingen aangevraagd te worden om de voorgenomen activiteiten uit te mogen voeren in het kader van de Wnb.

Wettelijke consequenties in het kader van de Wnb:
- Geen;

- Essentiële Vliegroute

Het uitvoeren van de voorgenomen activiteiten heeft geen negatief effect op (essentiële) vliegroutes[4] van vleermuizen.

Uitvoering van de voorgenomen activiteiten leidt niet tot wettelijke consequenties. Er hoeft geen nader onderzoek uitgevoerd te worden en er hoeft geen ontheffing van de verbodsbepalingen aangevraagd te worden om de voorgenomen activiteiten uit te mogen voeren in het kader van de Wnb.

Wettelijke consequenties in het kader van de Wnb:
- Geen;

Grondgebonden zoogdieren

Door het uitvoeren van de voorgenomen activiteiten wordt geen beschermd grondgebonden zoogdier gedood en wordt geen vaste rust- of voortplantingsplaats negatief beïnvloed. Het aantasten van de functie van het plangebied als foerageergebied voor sommige beschermde grondgebonden zoogdieren leidt niet tot overtreding van een verbodsbepaling.

Uitvoering van de voorgenomen activiteiten leidt niet tot wettelijke consequenties. Er hoeft geen nader onderzoek uitgevoerd te worden en er hoeft geen ontheffing van de verbodsbepalingen aangevraagd te worden om de voorgenomen activiteiten uit te mogen voeren in het kader van de Wnb.

Wettelijke consequenties in het kader van de Wnb:
- Geen;

Amfibieën

Door het uitvoeren van de voorgenomen activiteiten wordt geen beschermd amfibie gedood en wordt geen vaste rust- of voortplantingsplaats negatief beïnvloed.

Uitvoering van de voorgenomen activiteiten leidt niet tot wettelijke consequenties. Er hoeft geen nader onderzoek uitgevoerd te worden en er hoeft geen ontheffing van de verbodsbepalingen aangevraagd te worden om de voorgenomen activiteiten uit te mogen voeren in het kader van de Wnb.

[4] Vliegroutes van vleermuizen zijn beschermd wanneer deze essentieel zijn voor het kunnen functioneren van de verblijfplaats van een vleermuis. Niet ieder lijnvormig element waar langs vleermuizen vliegen is een essentiële vliegroute.

Wettelijke consequenties in het kader van de Wnb:

- Geen;

Overige soorten

Het plangebied behoort niet tot functioneel leefgebied van andere beschermde flora- of faunasoorten. Vanwege de lokale invloedsfeer heeft de voorgenomen activiteit geen negatief effect op andere beschermde soorten. Nader onderzoek of het aanvragen van een ontheffing is niet noodzakelijk.

In onderstaande tabel worden de wettelijke consequenties samengevat weergegeven.

Soortgroep	Functie	Beschermde soorten planlocatie	Verbodsbepalingen (Wet natuurbescherming)	Aandachtspunt
Grondgebonden zoogdieren	Foerageergebied	Diverse soorten	Niet van toepassing; vrijstelling in verband met ruimtelijke ontwikkeling	Geen
Grondgebonden zoogdieren	Vaste rust- en voortplantingsplaats	Niet aanwezig	Niet van toepassing	Geen
Grondgebonden zoogdieren	Doden van dieren	Niet van toepassing	Niet van toepassing	Geen
Vogels	Foerageergebied	Diverse soorten	Niet van toepassing; functie is niet beschermd	Geen
Vogels	Bezette nesten (niet jaarrond beschermd)	Niet aanwezig	Niet van toepassing	Geen
Vogels	Jaarrond beschermde nest- en rustplaats	Niet aanwezig	Niet van toepassing	Geen
Vogels	Doden van dieren	Niet van toepassing	Niet van toepassing	Geen
Vleermuizen	Rust- of voortplantingsplaats	Niet aanwezig	Niet van toepassing	Geen
Vleermuizen	Foerageergebied	Niet aanwezig	Niet van toepassing	Geen
Vleermuizen	Vliegroute	Niet aanwezig	Niet van toepassing	Geen
Vleermuizen	Doden van dieren	Niet van toepassing	Niet van toepassing	Geen
Amfibieën	Foerageergebied	Niet aanwezig	Niet van toepassing	Geen
Amfibieën	Vaste rustplaats	Niet aanwezig	Niet van toepassing	Geen
Amfibieën	Vaste rustplaats	Niet aanwezig	Niet van toepassing	Geen
Amfibieën	Voortplantingsplaats	Niet aanwezig	Niet van toepassing	Geen
Amfibieën	Doden van dieren	Niet van toepassing	Niet van toepassing	Geen
Overige soorten	Dieren en overige functies	Niet aanwezig	Niet van toepassing	Geen

Samenvatting van de wettelijke consequenties.

Soortgroep	Vaste rust-plaats	Voortplan-tingsplaats	Vliegroute (vleermuizen)	Essentieel foerageer-gebied	Wettelijke consequenties	Nader onderzoek vereist	Ontheffing vereist
Grondgebonden zoogdieren	Nee	Nee	n.v.t.	Nee	Nee	Nee	Nee
Vogels	Nee	Nee	n.v.t.	Nee	Nee	Nee	Nee
Vleermuizen	Nee	Nee	Nee	Nee	Nee	Nee	Nee
Amfibieën	Nee	Nee	n.v.t.	Nee	Nee	Nee	Nee

Vereenvoudigde samenvatting van de wettelijke consequenties per diergroep.

6.4 Historische gegevens en overige bronnen

Er zijn geen historische gegevens van het plangebied bekend.

6.5 Volledigheid van het onderzoek

Het onderzoek is volledig uitgevoerd met geschikte weersomstandigheden.

HOOFDSTUK 7 CONCLUSIES

De voorgenomen activiteiten worden gezien als ‘ruimtelijke ontwikkeling’. Voor een aantal algemeen voorkomende en talrijke faunasoorten geldt in Drenthe een vrijstelling van de verbodsbepalingen ‘het opzettelijk beschadigen en vernielen van rust- en voortplantingsplaats’ en ‘opzettelijk doden’, als gevolg van werkzaamheden die in het kader van een ruimtelijke ontwikkeling worden uitgevoerd. Voor beschermde soorten die niet op deze vrijstellingslijst staan, is een ontheffing vereist. In het kader van de zorgplicht moet rekening worden gehouden met alle in het plangebied aanwezige planten en dieren en moet er gekozen worden voor een werkmethode en/of planning in de tijd, waardoor planten en dieren zo min mogelijk schade ondervinden als gevolg van de voorgenomen activiteiten.

Het plangebied behoort niet tot Natuurnetwerk Nederland of Natura 2000-gebied. Vanwege de ligging buiten NNN is verdere toetsing aan provinciale beleidsregels niet aan de orde. Gelet op de aard van de voorgenomen ontwikkeling, en de afstand tussen plangebied en Natura 2000-gebied, kan een negatief effect op Natura 2000-gebiedop voorhand uitgesloten worden. Nader onderzoek, zoals een stikstofberekening of effectbeoordeling is niet aan de orde.

De inrichting en het gevoerde beheer maken het plangebied niet tot een geschikte groeiplaats voor beschermde plantensoorten, maar wel tot geschikt functioneel leefgebied voor verschillende beschermde dieren. Het plangebied wordt door vogels en grondgebonden zoogdieren benut als foerageergebied. Vogels of grondgebonden zoogdieren bezetten er geen vaste rust- of voortplantingsplaats.

Als gevolg van de voorgenomen activiteiten wordt geen beschermd dier gedood en wordt geen vaste rust- en/of voortplantingsplaats van een beschermd dier negatief beïnvloed. Door het plangebied in te richten als woningbouwlocatie, met bebouwing, erfverharding en tuininrichting, wordt de functie van het plangebied als foerageergebied voor verschillende vogels en grondgebonden zoogdieren aangetast. Dit leidt echter niet tot overtreding van een verbodsbepaling.

De Wet natuurbescherming vormt geen belemmering voor uitvoering van de voorgenomen plannen. Er hoeft geen nader onderzoek uitgevoerd te worden en er hoeft geen ontheffing aangevraagd te worden.

Bijlagen

Bijlage 1. De natuurkalender (indicatie voor het uitvoeren van werkzaamheden het kader van de zorgplicht)
Bijlage 2. Toelichting Wet natuurbescherming
Bijlage 3. Fotobijlage
Bijlage 4. Geraadpleegde bronnen:

Bijlage 1 Natuurkalender

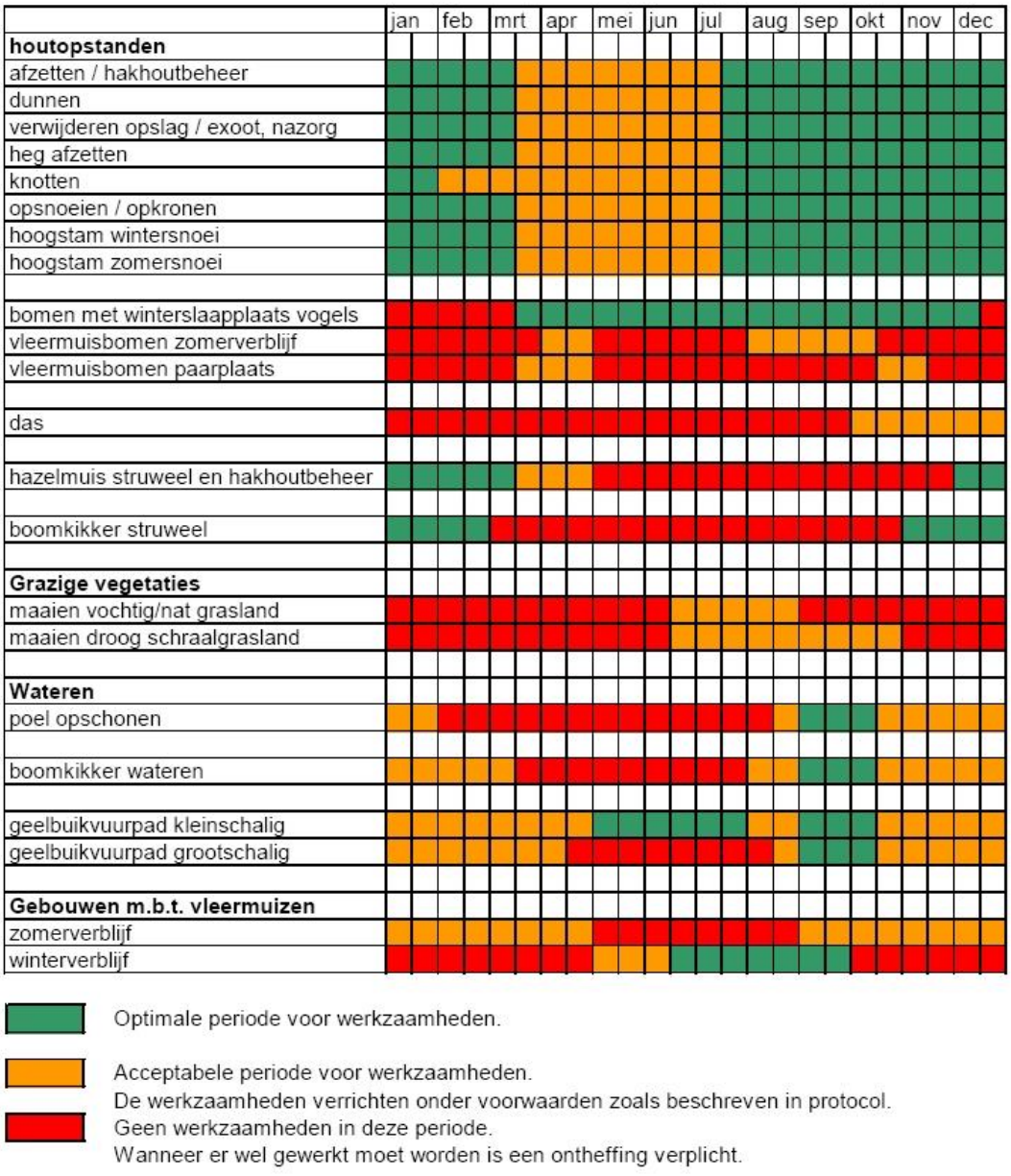

Optimale periode voor werkzaamheden.

Acceptabele periode voor werkzaamheden.
De werkzaamheden verrichten onder voorwaarden zoals beschreven in protocol.

Geen werkzaamheden in deze periode.
Wanneer er wel gewerkt moet worden is een ontheffing verplicht.

Bijlage 2
Toelichting Wet Natuurbescherming

Drie beschermingsregimes
De Wet natuurbescherming kent een apart beschermingsregime voor soorten van de Vogelrichtlijn, een apart beschermingsregime voor soorten van de Habitatrichtlijn (het Verdrag van Bern en het Verdrag van Bonn) en een apart beschermingsregime voor andere soorten, die vanuit nationaal oogpunt beschermd worden. Elk van deze beschermingsregimes kent zijn eigen verbodsbepalingen en vereisten voor vrijstelling of ontheffing van de verboden. Alle vogels (ruim 700 soorten), zijn beschermd. Daarnaast worden ongeveer 230 overige Europese en nationale soorten beschermd.

Om af te mogen wijken van de verbodsbepalingen via een ontheffing of vrijstelling moet aan drie criteria zijn voldaan:

- Ten eerste mag alleen van de verbodsbepaling afgeweken worden als er geen andere bevredigende oplossing voor de handeling mogelijk is.
- Ten tweede moet tegenover de afwijking van het verbod een in de wet genoemd belang staan. De wet geeft voor de verschillende beschermingsregimes aan wat die belangen zijn zoals volksgezondheid of openbare veiligheid.
- Tenslotte mag de ingreep geen afbreuk doen aan de staat van instandhouding van de soort.

Als aan deze drie vereisten voldaan is, kan een ontheffing worden verleend. Voor een aantal handelingen zijn bovendien vrijstellingen mogelijk, bijvoorbeeld in de vorm van een provinciale verordening of een gedragscode.

Soortenbescherming en het 'nee, tenzij principe'
De verbodsbepalingen voor vogels en Habitatrichtlijnsoorten in de Wet natuurbescherming sluiten vrijwel één op één aan bij de bepalingen uit de Vogelrichtlijn en de Habitatrichtlijn. De verbodsbepalingen zijn gericht op de bescherming van individuen van soorten.

Ook voor de andere soorten, die niet op grond van de Vogel- of Habitatrichtlijn maar vanuit nationaal oogpunt beschermd worden, geldt dat de verbodsbepalingen zien op het individu, maar of ontheffing verleend kan worden, wordt afgewogen tegen het effect van de ingreep op het populatieniveau van de soort.

Zorgplicht voor dieren en planten
Of dier- en plantensoorten nu wettelijk beschermd zijn of niet, iedereen moet voldoende rekening houden met in het wild levende dieren en planten en hun directe leefomgeving. De wet erkent daarmee de intrinsieke waarde van in het wild levende soorten. De Memorie van Toelichting zegt het zo: "De zorgplicht houdt in dat eenieder voldoende zorg in acht moet nemen voor de in het wild levende dieren en planten, alsmede voor hun directe leefomgeving. Overtreding van de zorgplicht is niet strafbaar gesteld; de zorgplicht kan wel door toepassing van bestuursdwang worden gehandhaafd".

Vrijstelling regelgeving
Onder de Wet natuurbescherming is niet altijd een ontheffing nodig bij handelingen met gevolgen voor beschermde plant- en diersoorten. In (veel) gevallen kunt u gebruik maken van een vrijstelling. Een vrijstelling is een uitzondering op een wettelijk verbod, die wordt vastgesteld voor een van te voren bepaalde categorie van gevallen. Er zijn verschillende vrijstellingen van de verboden voor beschermde soorten mogelijk. Een bekende en reeds in de praktijk toegepaste vorm van vrijstelling is die van de gedragscode. In de Wet natuurbescherming zijn voor beschermde soorten ook andere vormen van vrijstelling geïntroduceerd, zoals door middel van een Programmatische Aanpak of via een provinciale verordening. Overigens is ook een vrijstelling in de vorm van een ministeriële regeling mogelijk.

Provinciale staten kunnen vrijstelling van de verbodsbepalingen verlenen. Dit moet worden geregeld in een provinciale verordening.

Gedragscodes die zijn opgesteld onder de Flora- en faunawet kunnen worden uitgebreid ten aanzien van soorten die op grond van de Wet natuurbescherming beschermd worden maar dat op grond van de Flora- en faunawet nog niet waren. Goedkeuring van een gedragscode op grond van de Flora- en faunawet blijft ook onder de Wet natuurbescherming geldig, voor de duur van de goedkeuring. Daarna dient de gedragscode voor goedkeuring getoetst te worden aan de Wet natuurbescherming.

Welke soorten zijn beschermd?
De Wet natuurbescherming kent drie categorieën beschermde soorten:

1. Ten eerste worden alle van nature in Nederland in het wild levende vogels beschermd volgens het beschermingsregime van de Vogelrichtlijn.
2. Ten tweede worden soorten beschermd op grond van de Habitatrichtlijn, het Verdrag van Bern en het Verdrag van Bonn.
3. Tenslotte is er een beschermingsregime voor 'andere soorten' waaronder soorten vallen die vanuit nationaal oogpunt bescherming behoeven.

Beschermingsregime soorten Vogelrichtlijn § 3.1 Wn	Beschermingsregime soorten Habitatrichtlijn § 3.2 Wn	Beschermingsregime andere soorten § 3.3 Wn
Art 3.1 lid 1 Het is verboden in het wild levende vogels opzettelijk te doden of te vangen.	Art 3.5 lid 1 Het is verboden soorten in hun natuurlijke verspreidingsgebied opzettelijk te doden of te vangen	Art 3.10 lid 1a Het is verboden soorten opzettelijk te doden of te vangen
Art 3.1 lid 2 Het is verboden opzettelijk nesten, rustplaatsen en eieren van vogels te vernielen of te beschadigen, of nesten van vogels weg te nemen	Art 3.5 lid 4 Het is verboden de voortplantingsplaatsen of rustplaatsen van dieren te beschadigen of te vernielen	Art 3.10 lid 1b Het is verboden de vaste voortplantingsplaatsen of rustplaatsen van dieren opzettelijk te beschadigen of te vernielen
Art 3.1 lid 3 Het is verboden eieren te rapen en deze onder zich te hebben	Art 3.5 lid 3 Het is verboden eieren van dieren in de natuur opzettelijk te vernielen of te rapen	Niet van toepassing
Art 3.1 lid 4 en lid 5 Het is verboden vogels opzettelijk te storen, tenzij de storing niet van wezenlijke invloed is op de staat van instandhouding van de desbetreffende vogelsoort	Art 3.5 lid 2 Het is verboden dieren opzettelijk te verstoren	Niet van toepassing
Niet van toepassing	Art 3.5 lid 5 Het is verboden plantensoorten in hun natuurlijke verspreidingsgebied opzettelijk te plukken en te verzamelen, af te snijden, te ontwortelen of te vernielen	Art 3.10 lid 1c Het is verboden plantensoorten in hun natuurlijke verspreidingsgebied opzettelijk te plukken en te verzamelen, af te snijden, te ontwortelen of te vernielen

Verbodsbepalingen Wet natuurbescherming

Vrijgestelde soorten
In afwijking van de verboden in artikel 3.10, eerste lid, van de Wet is het toegestaan om van de onderstaande soorten de vaste voortplantingsplaatsen of rustplaatsen opzettelijk te beschadigen of te vernielen wanneer er geen andere bevredigende oplossing bestaat. Het opzettelijk 'doden' van onderstaande soorten is in sommige provincies eveneens toegestaan. De vrijstelling is van kracht wanneer de handeling verband houdt met de volgende activiteiten:

- de ruimtelijke inrichting of ontwikkeling van gebieden, daaronder begrepen het daarop volgende gebruik van het ingerichte of ontwikkelde gebied;
- het bestendig beheer of onderhoud aan vaarwegen, watergangen, waterkeringen, waterstaatswerken, oevers, vliegvelden, wegen, spoorwegen of bermen, of in het kader van natuurbeheer.

Overzicht algemene vrijstellingen soorten per provincie

Op basis van door PS vastgestelde provinciale verordeningen d.d. 25 april 2022

Nederlandse Naam	Wetenschappelijke Naam	Drenthe	Flevoland	Friesland	Gelderland	Groningen	Limburg	Noord-Brabant	Noord-Holland	Overijssel	Utrecht	Zeeland	Zuid-Holland	Ministerie EZ (AMvB RN art 3.31)
	Zoogdieren													
Aardmuis	*Microtus agrestis*	√	√	√	√	√	√	√	√	√	√	√	√	√
Bosmuis*	*Apodemus sylvaticus*	√	√	√	√	√	√	√	√	√	√	√	√	√
Bunzing	*Mustela putorius*	√		√5			√				√		√	√
Dwergmuis	*Micromys minutus*	√	√	√	√	√	√	√	√	√	√	√	√	√
Dwergspitsmuis	*Sorex minutus*	√	√	√	√	√	√	√	√	√	√	√	√	√
Egel	*Erinaceus europaeus*	√	√	√	√	√	√	√	√		√	√	√	√
Eekhoorn	*Sciurus vulgaris*						√1							
Gewone bosspitsmuis	*Sorex araneus*	√	√	√	√	√	√	√	√	√	√	√	√	√
Haas	*Lepus europeus*	√	√	√	√		√	√	√	√	√		√	√
Hermelijn	*Mustela erminea*	√		√5			√				√		√	√
Huisspitsmuis*	*Crocidura russula*	√	√	√	√	√	√	√	√	√	√	√	√	√
Konijn	*Oryctolagus cuniculus*	√	√	√	√	√	√	√	√	√	√		√	√
Molmuis	*Arvicola scherman*						√							
Ondergrondse woelmuis	*Pitymys subterraneus*	√	√	√	√	√	√	√	√		√	√		√
Ree	*Capreolus capreolus*	√	√	√	√	√	√	√	√	√	√	√	√	√
Rosse woelmuis	*Clethrionomys glareolus*	√	√	√	√	√	√	√	√	√	√	√	√	√
Steenmarter	*Martes foina*			√			√2							
Tweekleurige bosspitsmuis	*Sorex coronatus*	√	√	√	√	√	√	√	√	√	√	√		√
Veldmuis*	*Microtus arvalis*	√	√	√	√	√	√	√	√	√	√	√	√	√
Vos	*Vulpes vulpes*	√	√	√	√	√	√	√	√	√	√	√	√	√
Wezel	*Mustela nivalis*	√		√5		√	√				√		√	√
Wild zwijn	*Sus scrofa*							√						
Woelrat	*Arvicola terrestris*	√	√	√	√	√	√	√	√	√	√	√	√	√
	Amfibieën en reptielen													
Bruine kikker	*Rana temporaria*	√	√	√	√	√	√	√	√	√	√	√	√	√
Gewone pad	*Bufo bufo*	√	√	√	√	√	√	√	√	√	√	√	√	√
Hazelworm	*Anguis fragilis*						√3							
Kleine watersalamander	*Lissotriton vulgaris*	√	√	√	√	√	√	√	√	√	√	√	√	√
Levendbarende hagedis	*Zootoca vivipara*						√4							
Meerkikker	*Pelophylax ridibundus*	√	√	√	√	√	√	√	√	√	√	√	√	√
Middelste groene kikker / Bastaardkikker	*Pelophylax klepton esculentus*	√	√	√	√	√	√	√	√	√	√	√	√	√
wettelijke belangen:														
3.10.2.a / Rnb 3.31.d	ikv RO en gebruik van gebieden	√	√	√	√	√	√	√	√	√	√	√	√	√
3.10.2.d	voorkomen onnodig lijden		√								√			
3.10.2.e / Rnb 3.31.b	ikv bestendig beheer of onderhoud landbouw of bosbouw	√	√	√	√	√	√	√		√	√	√	√	√
3.10.2.f / Rnb 3.31.a	ikv bestendig beheer of onderhoud overig	√	√	√	√	√	√	√	√	√	√	√	√	√
3.10.2.g	ikv bestendig beheer of onderhoud landsch kwaliteiten bepaald gebied	√	√	√	√		√	√		√	√	√	√	
3.10.2.i / Rnb 3.31.c	bestendig gebruik					√						√		√
(geldt alleen voor vrijgestelde amfibieën) ikv besoherming wilde flora, fauna & habitats, en onderzoek & onderwijs										√				
verbodsbepalingen:														
art. 3.10, lid 1, onder a	doden	√**		√**		√**			√		√**	√	√	√
art. 3.10, lid 1, onder a	vangen	√**	√	√**	√**	√**	√**	√	√	√**	√	√	√	√
art. 3.10, lid 1, onder b	beschadigen of vernielen vaste voortplantings- of rustplaatsen	√	√	√**	√	√	√	√	√	√**	√	√	√	√

Overzicht algemene vrijstellingen soorten per provincie

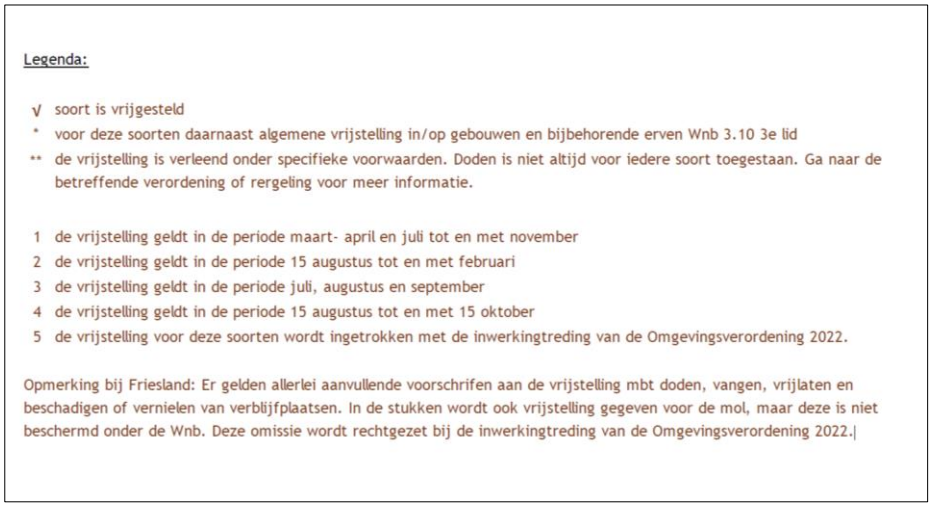

Legenda:

√ soort is vrijgesteld
* voor deze soorten daarnaast algemene vrijstelling in/op gebouwen en bijbehorende erven Wnb 3.10 3e lid
** de vrijstelling is verleend onder specifieke voorwaarden. Doden is niet altijd voor iedere soort toegestaan. Ga naar de betreffende verordening of rergeling voor meer informatie.

1 de vrijstelling geldt in de periode maart- april en juli tot en met november
2 de vrijstelling geldt in de periode 15 augustus tot en met februari
3 de vrijstelling geldt in de periode juli, augustus en september
4 de vrijstelling geldt in de periode 15 augustus tot en met 15 oktober
5 de vrijstelling voor deze soorten wordt ingetrokken met de inwerkingtreding van de Omgevingsverordening 2022.

Opmerking bij Friesland: Er gelden allerlei aanvullende voorschrifen aan de vrijstelling mbt doden, vangen, vrijlaten en beschadigen of vernielen van verblijfplaatsen. In de stukken wordt ook vrijstelling gegeven voor de mol, maar deze is niet beschermd onder de Wnb. Deze omissie wordt rechtgezet bij de inwerkingtreding van de Omgevingsverordening 2022.|

Legenda 'Overzicht algemene vrijstellingen soorten per provincie'.

Bijlage 3. Fotobijlage
















Bijlage 4. Geraadpleegde bronnen:

Internet:

https://www.verspreidingsatlas.nl

https://www.synbiosys.alterra.nl/natura2000/

https://www.regelink.net/kenniscentrum/beschermde-soorten-wet-natuurbescherming/

https://calculator.aerius.nl

http://www.ruimtelijkeplannen.nl

https://pdokviewer.pdok.nl/

https://www.ndff.nl/

Sigma Geo- & Milieutechniek B.V.
Phileas Foggstraat 153
7825 AW Emmen
Tel. (0591) 65 91 28
www.sigma-gm.nl
email info@sigma-gm.nl

Onderwerp:	**verkennend milieukundig bodemonderzoek volgens NEN 5740+A1 Koppelwijk O.Z. perceel sectie AB nr. 269 te Emmer-Compascuum**
Projectnummer:	**23-M10818**
Opdrachtgever:	**BJZ.nu**
Datum:	**03 juli 2023**

onderwerp	**verkennend milieukundig bodemonderzoek volgens NEN 5740+A1 Koppelwijk O.Z. perceel sectie AB nr. 269 te Emmer-Compascuum**
datum	03 juli 2023
projectnummer	23-M10818
in opdracht van	BJZ.nu Twentepoort OZ 16A 7609 RG Almelo
uitgevoerd door	Sigma Geo- & Milieutechniek B.V. Phileas Foggstraat 153 7825 AW Emmen tel: (0591) 659128

Sigma Geo- & Milieutechniek B.V. is gecertificeerd volgens de norm NEN-EN-ISO 9001:2015, het uitvoeren van milieukundige bodemonderzoeken en geotechnische onderzoeken

Sigma Geo- & Milieutechniek B.V. is gecertificeerd volgens “Beoordelingsrichtlijn voor het procescertificaat Monsterneming Bouwstoffenbesluit SIKB 1000 protocol 1001: Monsterneming grond voor partijkeuringen”

Sigma Geo- & Milieutechniek B.V. is gecertificeerd volgens “Beoordelingsrichtlijn voor het procescertificaat Veldwerk bij milieuhygiënisch bodemonderzoek SIKB 2000, protocollen 2001, 2002 en 2018”

(het onderhavige onderzoek heeft uitsluitend betrekking op de beoordelingsrichtlijn BRL SIKB 2000, protocol 2001 en 2002)

Niets uit deze uitgave mag worden vermenigvuldigd en/of openbaar worden gemaakt door middels van druk, fotokopie, microfilm of anderszins zonder voorafgaande, schriftelijke toestemming van de opdrachtgever of Sigma Geo- & Milieutechniek B.V.

Inhoudsopgave

1 INLEIDING 3
1.1 Algemeen 3
1.2 Aanleiding van het bodemonderzoek 3
1.3 Doel van het onderzoek 3
1.4 Referentiekader van het onderzoek 4
1.5 Opbouw van het rapport 4
2 VOORONDERZOEK 5
2.1 Hypothese en onderzoeksstrategie 11
3.1 Uitvoering van het veldonderzoek 12
3.2 Resultaten van het veldonderzoek 13
4 CHEMISCH-ANALYTISCH ONDERZOEK 14
4.1 Onderzoeksprogramma chemisch-analytisch onderzoek 14
4.2 Toetsingscriteria 15
4.3 Analyseresultaten en interpretatie 16
4.3.1 Grond en grondwater 16
5 CONCLUSIES EN AANBEVELINGEN 19
6 LITERTUURLIJST 23
7 COLOFON 24

Bijlagen

1. Topografisch overzicht
1A. Historisch topografisch overzicht
2. Onderzoekslocatie met boorplan (1:500)
3. Beschrijvingen inspectiegaten/boringen/foto's
4. Analysecertificaten
5. Onafhankelijkheidsverklaring

1 INLEIDING

1.1 Algemeen

In opdracht van BJZ.nu is in mei-juni 2023 door Sigma Geo- & Milieutechniek B.V. een verkennend milieukundig bodemonderzoek volgens NEN-5740+A1 uitgevoerd op het kadastrale perceel sectie AB nr. 269 gelegen aan de Koppelwijk O.Z. tussen nrs. 29-31 te Emmer-Compascuum (gemeente Emmen).
De plaats en situering van de onderzoekslocatie is weergegeven in bijlage 1 en 2.

In dit onderzoek worden allereerst de locatiegegevens, de historische gegevens ofwel het bodemgebruik in het verleden evenals de resultaten van eventuele voorgaande bodemonderzoeken besproken. Vervolgens wordt de bodemopbouw, geologie en geohydrologie besproken. Op basis van de resultaten van het vooronderzoek is een onderzoekshypothese opgesteld. Het verdere onderzoek is op basis van deze hypothese uitgevoerd.
De onderzoeksresultaten worden geïnterpreteerd. Aan de hand van de interpretatie van de onderzoeksresultaten wordt een eindconclusie geformuleerd.

kwaliteitsborging:
Sigma Geo- & Milieutechniek is gecertificeerd volgens de norm NEN-EN-ISO 9001:2015.

Het verkennend milieukundig bodemonderzoek is uitgevoerd volgens de richtlijnen uit het besluit uitvoeringskwaliteit Bodembeheer (KWALIBO). Zo is de gehanteerde onderzoeksstrategie opgesteld volgens de normen NEN-5725 en NEN-5740 en zijn de veld- en laboratoriumwerkzaamheden uitgevoerd volgens geldende beoordelingsrichtlijnen en accreditatieschema's.

De veldwerkzaamheden van Sigma Geo- & Milieutechniek zijn verricht onder het procescertificaat BRL SIKB 2000 (Veldwerk bij milieuhygiënisch bodemonderzoek) waarvoor Sigma Geo- & Milieutechniek is gecertificeerd en erkend door het ministerie van I&W. In het kader van het onderhavige onderzoek zijn de protocollen 2001 (plaatsen van handboringen en peilbuizen t.b.v. het nemen van grond- en grondwatermonsters) en 2002 (het nemen van grondwatermonsters) van toepassing.

Sigma Geo- & Milieutechniek verklaart bij deze volledig onafhankelijk te zijn in de uitvoering van het onderzoek en op geen enkele wijze gerelateerd te zijn aan de eigenaar van het te onderzoeken terrein.

1.2 Aanleiding van het bodemonderzoek

Aanleiding tot de uitvoering van dit verkennend milieukundig bodemonderzoek vormt geplande woningbouw op de onderzoekslocatie.

1.3 Doel van het onderzoek

Het verkennend bodemonderzoek volgens NEN-5740+A1 heeft tot doel inzicht te verkrijgen in de milieuhygiënische kwaliteit van de bodem en vast te stellen of er sprake is van bodemverontreiniging. Aan de hand van dit onderzoek wordt inzicht verkregen in hoeverre het bodemgebruik van de locatie heeft geleid tot verontreiniging.
Op basis van de onderzoeksresultaten kan een milieuhygiënische beoordeling worden gegeven ten aanzien van de beoogde c.q. de toekomstige gebruiksmogelijkheden van de locatie.
Indien uit de onderzoeksresultaten blijkt dat er sprake is van bodemverontreiniging zal worden beoordeeld of vervolgonderzoek noodzakelijk geacht wordt.

1.4 Referentiekader van het onderzoek

Teneinde de kwaliteit van de grond op de onderhavige locatie juist in te schatten is de onderzoeksopzet van het bodemonderzoek gebaseerd op de onderzoeksstrategie voor verkennend bodemonderzoek, onderzoeksnorm NEN 5740+A1 (literatuur 1).

1.5 Opbouw van het rapport

In het voorliggende rapport komen de volgende aspecten aan de orde:
- vooronderzoek, (hoofdstuk 2)
- veldonderzoek, (hoofdstuk 3)
- chemisch-analytisch onderzoek, (hoofdstuk 4)
- conclusies en aanbevelingen, (hoofdstuk 5).

2 VOORONDERZOEK

Het vooronderzoek wordt voorafgaand aan het feitelijke onderzoek (veld- en chemisch-analytisch onderzoek) uitgevoerd. Het vooronderzoek omvat het verzamelen van informatie over het vroegere en huidige gebruik van de onderzoekslocatie en de omgeving, onder meer gericht op het vinden van mogelijke bronnen van bodembelasting.
De uitwerking van het vooronderzoek is gebaseerd op de onderzoeksnorm NEN 5725, strategie voor het uitvoeren van milieuhygiënisch vooronderzoek (literatuur 9).

In de NEN-5725 (2017) zijn zeven aanleidingen tot vooronderzoek naar landbodems geformuleerd. Voor elke afzonderlijke aanleiding tot vooronderzoek dienen verschillende onderzoeksvragen te worden beantwoord. De verplicht te onderzoeken aspecten zijn per aanleiding omschreven in tabel 1.

tabel 1: onderzoeksaspecten milieuhygiënisch vooronderzoek

Onderzoeksaspecten		**Aanleiding tot vooronderzoek**						
		A	B	C	D	E	F	G
1. Locatiegegevens	Eigendomssituatie	0	0					
	Hoogteligging					✓		
2. Bodemopbouw en geohydrologie	Bodemopbouw	✓	✓	✓	✓	✓	✓	
	Antropogene lagen in de bodem	✓	✓	✓	✓	✓	✓	✓
	Geohydrologie	✓	✓					
3. Verwachting t.a.v. de bodemkwaliteit	Geval van ernstige bodemverontreiniging?	✓		✓	✓	✓	✓	✓
	Kwaliteit o.b.v. BKK	✓	0	✓	✓	✓	✓	✓
	O.b.v. uitgevoerde bodemonderzoeken	✓	✓	✓	✓	✓		✓
4. Gebruik en beïnvloeding van de locatie, verdachte situatie, activiteiten, ongewoon voorval	Voormalig	✓	0	✓	✓	✓		✓
	Huidig	✓	✓		✓	✓	✓	
	Toekomstig		✓		0			
	Asbestverdacht?	✓	✓	✓	✓	✓	✓	✓
5. Terreinverkenning								
✓ Verplicht onderzoeksaspect. Indien dit onderzoeksaspect niet van toepassing is, behoort dit in het rapport te worden vermeld en gemotiveerd								
0 Optioneel								

afbakening onderzoekslocatie
Het onderhavige onderzoek, het geografisch besluitvormingsgebied, betreft het onderzochte deel van de locatie zoals weergegeven in bijlage 2.

aanleiding vooronderzoek

Het onderhavige bodemonderzoek betreft een verkennend bodemonderzoek in het kader van de geplande geplande nieuwbouw van een woning op de onderzoekslocatie.
Het vooronderzoek is uitgevoerd op basis van aanleiding A, conform paragraaf 6.2.1 “opstellen hypothese bodemkwaliteit ten behoeve van een bodemonderzoek” uit de NEN-5725 (2017).

geraadpleegde bronnen in het kader van het vooronderzoek

Voor het vooronderzoek zijn de volgende bronnen geraadpleegd:
- informatie verstrekt door de opdrachtgever/eigenaar;
- informatie van Bodemloket.nl;
- informatie van de gemeente Emmen (via RUD Drenthe, email d.d. 15-05-2023);
- informatie van het kaartenportaal van de provincie Drenthe;
- Topotijdreis.nl;
- Kadaster/BAG Viewer;
- grondwaterkaart van Nederland;
- AHN.nl;
- Dinoloket.nl;
- handelsbestand van de Kamer van Koophandel;
- terreininspectie voorafgaand aan de veldwerkzaamheden.

Het uitgevoerde vooronderzoek heeft betrekking tot de onderhavige onderzoekslocatie alsmede de aangrenzende percelen binnen een straal van 25 meter.
De onderzoeksvragen voor het opstellen van de onderzoekshypothese en de gekozen onderzoeksstrategie zijn, voor zover relevant, in de onderstaande paragrafen nader uitgewerkt.

locatiegegevens

In tabel 2 is een overzicht van de basisinformatie/locatiegegevens weergegeven.

tabel 2: overzicht basisinformatie

Adres	Koppelwijk O.Z. perceel sectie AB nr. 269, tussen nr. 29-32
Plaats	Emmer-Compascuum
Gemeente	Emmen
Topografisch overzicht	Zie bijlage 1
Coördinaten	X = 267,254 Y= 538,385
Kadastrale aanduiding	Gemeente Emmen, perceel sectie AB nr. 269
Eigendomssituatie	Niet nagegaan.
Oppervlakte onderzoekslocatie	Ca. 3.300 m^2
Algemene omschrijving	De onderzoekslocatie betreft het kadastrale perceel sectie AB nr. 269 gelegen aan de Koppelwijk O.Z. tussen 29-32 te Emmer-Compascuum. De onderzoekslocatie betreft een weideperceel. De opdrachtgever is voornemens om op de locatie woningbouw te realiseren. Het onderhavige onderzoek heeft betrekking op het terreindeel zoals opgenomen in bijlage 2.
Bebouwing en bouwjaar (Kadaster BAG)	De locatie is onbebouwd.
Terreinverharding	De onderzoekslocatie is onverhard.
Ondergrondse infrastructuur	Geen informatie, bij grondwerk dient een KLIC-melding gedaan te worden.
Archeologische waarden	De locatie heeft op basis van de archeologische waardenkaart (IKAW) de vermelding "middelhoge trefkans".
Geplande herinrichting	Woningbouw.
bijzonderheden: -	

bodemgebruik op basis van topografische kaarten

In de onderstaande tabel 3 is de beschikbare informatie weergegeven over het historisch gebruik van de onderzoekslocatie en de directe omgeving.

tabel 3: beschrijving bodemgebruik

Omschrijving	Gebruik	Potentieel bodembedreigende activiteiten en situaties
Onderzoekslocatie		
Historisch (op basis van topografische kaarten, Topotijdreis)	Op basis van de topografische kaarten van voor 1850 tot heden is op de onderzoekslocatie niet eerder bebouwd geweest.	Geen.
Directe omgeving (<25 m)		
Historisch (op basis van topografische kaarten, Topotijdreis)	Op basis van de topografische kaarten vanaf rond 1904 is in de omgeving van de locatie reeds enige bebouwing te herkennen. Deze bebouwing is in de loop der jaren verder uitgebreid / gewijzigd.	Geen.
Huidig en toekomstig	In de directe omgeving van de onderzoekslocatie bevinden zich voornamelijk woningen en agrarische percelen. Noordwestzijde: naastgelegen woning; Noordoostzijde: achtergelegen agrarisch perceel; Zuidoostzijde: naastgelegen woning; Zuidwestzijde: Koppelwijk O.Z. en tegenovergelegen weideperceel.	Het is op voorhand onbekend of activiteiten in de directe omgeving negatieve invloed hebben (gehad) op de bodemkwaliteit t.p.v. de onderhavige onderzoekslocatie.

bedrijfsmatige activiteiten, bodembedreigende activiteiten en calamiteiten

In tabel 4 staat een overzicht weergegeven van de potentieel bodembedreigende activiteiten en calamiteiten op basis van de beschikbare informatie.

tabel 4: overzicht potentieel bodembedreigende activiteiten en calamiteiten

Gebruik	De onderzoekslocatie betreft het kadastrale perceel sectie AB nr. 269 gelegen aan de Koppelwijk O.Z. tussen 29-32 te Emmer-Compascuum. De onderzoekslocatie betreft een weideperceel. De opdrachtgever is voornemens om op de locatie woningbouw te realiseren. Het onderhavige onderzoek heeft betrekking op het terreindeel zoals opgenomen in bijlage 2. Op basis van de topografische kaarten vanaf 1850 tot heden is op de onderzoekslocatie in het verleden, voor zover bekend, niet eerder bebouwing aanwezig geweest. Voor zover bekend is de onderzoeklocatie in het verleden als agrarische grond in gebruik geweest. Er is geen informatie beschikbaar omtrent evt. (voormalige) potentieel bodembedreigende activiteiten/calamiteiten (verbranding afval, opslag van gevaarlijke stoffen etc.) op de onderzoekslocatie.
Bouwvergunning	Niet bekend.
Milieuvergunning	Niet bekend.
Handelsregister	De onderzoekslocatie wordt in het handelsregister van de Kamer van Koophandel niet vermeld.
Aanwezigheid brandstoftanks	Er is geen informatie omtrent de eventuele aanwezigheid of voormalige aanwezigheid van boven- of ondergrondse brandstoftanks op de onderzoekslocatie (binnen het te bebouwen deel). Er bestaat altijd de mogelijkheid dat boven- en ondergrondse brandstoftanks in het verleden geplaatst zijn zonder melding, de aanwezigheid van dergelijke tanks blijkt niet uit de verkregen informatie.
Aanwezigheid asbest	De onderzoekslocatie is onbebouwd. De daken van de omliggende gebouwen zijn niet verdacht voor asbesthoudend materiaal.  *figuur 2: asbestdakenkaart Drenthe* Er is geen informatie bekend omtrent de evt. aanwezigheid van asbest in de bodem t.p.v. het plangebied. Er bestaat altijd de mogelijkheid dat asbest (afval/puin) ed. is begraven. Op voorhand is hiervan geen informatie bekend.

tabel 4: overzicht potentieel bodembedreigende activiteiten en calamiteiten

Ophogingen/dempingen/ stortingen	Er is geen informatie bekend omtrent evt. met bodemvreemd materiaal gedempte watergangen / sloten t.p.v. de onderzoekslocatie (binnen het onderzochte terreindeel). Er is geen informatie omtrent evt. opgebrachte gebiedsvreemde grond (ophogingen), verhardingsmateriaal, puinmateriaal en/of afval op de onderzoekslocatie.
Niet gesprongen explosieven	Geen informatie, in Nederland zijn er niet gesprongen explosieven (NGE) uit de Tweede Wereldoorlog in de grond achtergebleven. De (potentiële) aanwezigheid van niet gesprongen explosieven kan een bedreiging inhouden bij grondroerende werkzaamheden en kan tot vertraging leiden bij planvorming en uitvoering van werkzaamheden. NGE's worden met name aangetroffen ter plaatse van 'strategische doelen' zoals binnensteden, verbindingswegen, spoorwegen, bruggen en havens. De gemeente is op basis van regelgeving verantwoordelijk voor het opsporen en ruimen va niet gesprongen explosieven uit de Tweede Wereldoorlog. Voor aanvullende informatie wordt verwezen naar de gemeente.
PFAS-verdachtheid	Op of nabij de onderzoekslocatie bevinden zich geen locaties die de bodem verdacht maken voor PFAS en GenX verbindingen als gevolg van puntbronnen. De kans op verontreiniging met PFAS in de grond t.p.v. de onderzoekslocatie t.g.v. puntbronnen wordt gering geacht. De bovengrond, diepere geroerde bodemlagen en de waterbodem zijn op basis van het Tijdelijk Handelingskader PFAS in heel Nederland verdacht op het diffuus voorkomen van PFAS als gevolg van atmosferische depositie. Verwacht wordt dat de bodem van de onderzoekslocatie diffuus onverdacht is voor PFAS en onverdacht is op GenX. Hoewel PFAS diffuus verspreid in de bodem in Nederland voorkomt, en op veel plaatsen in gehalten boven de detectielimiet wordt aangetroffen, is op basis van het vooronderzoek geen informatie verkregen over de eventuele aanwezigheid van PFAS en GenX op de locatie. Ter plaatse zijn geen bronlocaties bekend. Bij evt. toekomstig grondverzet wordt geadviseerd alsnog onderzoek naar deze parameters uit te voeren.
Calamiteiten	Voor zover bekend is er geen informatie over evt. calamiteiten die hebben plaatsgevonden waarbij de bodem verontreinigd kan zijn geraakt.
Verdachte activiteiten < 25 m	In de directe omgeving van de locatie bevinden zich enkele woningen en agrarische percelen aan de rand van de bebouwde kom. Het is op voorhand onbekend of activiteiten in de directe omgeving negatieve invloed hebben (gehad) op de bodemkwaliteit t.p.v. de onderhavige onderzoekslocatie.

voorgaande bodemonderzoeken

In tabel 5 is een overzicht van voorgaande bodemonderzoeken en informatie van de bodemkwaliteitskaart weergegeven.

tabel 5: overzicht voorgaande bodemonderzoeken en bodemkwaliteitskaart

	voorgaande bodemonderzoeken
Onderzoekslocatie Omgeving <25 m	► niet bekend ► niet bekend
Vermoeden van (een geval van ernstige) bodemverontreiniging op de locatie of een deel daarvan	► Niet bekend.
informatie bodemkwaliteitskaart	►Uit de *'Nota Bodembeheer gemeente Emmen, 2012'* blijkt dat de ontgravingsklasse voor de bovengrond en ondergrond van de onderzoekslocatie is vastgesteld als AW2000 (gehalten die op dit moment voorkomen in de bodem van natuur-en landbouwgronden in Nederland en niet zijn belast door lokale verontreinigingen).

bodemopbouw, geohydrologie en antropogene beïnvloeding

De ondiepe geologie in het onderzoeksgebied is afgeleid van de Grondwaterkaart van Nederland (Dienst grondwaterverkenning TNO/DGGV) en ontleend aan het dinoloket (www.dinoloket.nl).
De bovenste laag, de deklaag, heeft een hoogte van ca. 10-13 m+NAP.
In figuur 4 staat de geohydrologische opbouw weergegeven.

figuur 4: geohydrologische opbouw

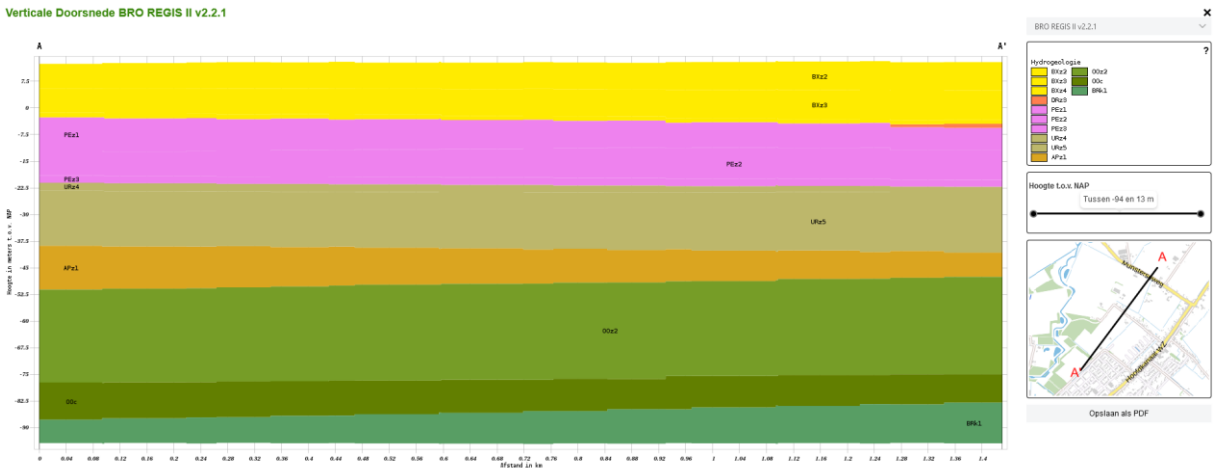

2.1 Hypothese en onderzoeksstrategie

Volgens de onderzoeksnorm NEN 5740 dient, m.b.t. de aanwezigheid van eventuele bodemverontreiniging, vooraf een onderzoekshypothese te worden opgesteld. De hypothese kan worden opgesteld op basis van bekende (historische) gegevens, uit de betrokken informatie kan blijken dat de onderzoekslocatie, vooraf, als “verdacht” of “onverdacht” wordt aangemerkt.

Op basis van de topografische kaarten vanaf rond 1850 tot heden is op de onderzoekslocatie in het verleden, voor zover bekend, niet eerder bebouwing aanwezig geweest. Voor zover bekend is de onderzoekslocatie in het verleden als agrarische grond in gebruik geweest.

Er is geen informatie omtrent evt. (voormalige) (bedrijfs)matige activiteiten op de onderzoekslocatie t.p.v. het onderzoeksgebied).
Er is geen informatie over (voormalige) potentieel verdachte deellocaties (bronnen), (voormalige) bodembedreigende activiteiten of evt. (voormalige) potentieel bodembedreigende calamiteiten t.p.v. de onderzoekslocatie (t.p.v. het onderzoeksgebied).
De onderzoekslocatie, het beoogde plangebied, is in eerste aanleg als milieuhygiënisch "onverdacht" aangemerkt. Op basis van deze hypothese is het bodemonderzoek t.p.v. de onderzoekslocatie uitgevoerd conform de bijbehorende onderzoeksstrategie, volgens NEN 5740+A1, paragraaf 5.1, strategie voor onverdachte locaties (ONV-NL) (literatuur 1).

In tabel 6 is de gehanteerde onderzoeksstrategie weergegeven.

tabel 6: gehanteerde onderzoeksstrategie

(deel)locatie	mogelijke verontreiniging		onderzoeksstrategie
	grond	grondwater	
NEN-5740+A1			
onderzoeksgebied (plangebied) (ca. 3.300 m^2)	-	-	ONV-NL

Op basis van bekende informatie zijn geen gegevens bekend dat op de locatie sprake zou kunnen zijn van een bodemverontreiniging met asbest.
Op voorhand is geen concrete informatie bekend waaruit blijkt dat t.p.v. de onderzoekslocatie asbesthoudend materiaal in de bodem aanwezig is.
Er is in dit onderzoek vooralsnog geen onderzoek naar de aanwezigheid van asbest in grond uitgevoerd.
Het opgeboorde monstermateriaal op de onderzoekslocatie is in dit onderzoek visueel beoordeeld op de aanwezigheid van asbesthoudend materiaal. Opgemerkt dient te worden dat asbestanalyses geen deel uitmaken van uitgevoerde analyses in het kader van de NEN-5740+A1. Onderhavig onderzoek betreft geen asbest onderzoek in bodem volgens NEN-5707+C2 of NEN-5897+C2.
Er bestaat echter altijd de mogelijkheid dat asbest (afval/puin) ed. in de bodem terecht gekomen is of is begraven.
Alleen een verkennend onderzoek asbest in grond volgens NEN-5707+C2 of onderzoek asbest in puin volgens NEN-5897+C2 kan een uitspraak doen over de evt. aanwezigheid van asbest in de bodem.
Tevens dient opgemerkt te worden dat aanwezig puinmateriaal en/of (half)verhardingsmaterialen niet chemisch-analytisch zijn onderzocht.

3 VELDONDERZOEK

In dit hoofdstuk wordt het uitgevoerde veldwerkonderzoeksprogramma beschreven. Daarnaast worden de resultaten van het veldonderzoek weergegeven.

3.1 Uitvoering van het veldonderzoek

Het veldonderzoek is uitgevoerd onder procescertificaat BRL SIKB 2000 en conform de eisen uit de protocollen 2001 en 2002.
In tabel 7 zijn de uitvoeringaspecten opgenomen.

tabel 7: uitvoeringsaspecten

onderdeel:	uitgevoerd door:	datum:	bijzonderheden:
uitvoeren van boringen, het plaatsen van de peilbuizen en het nemen van grondmonsters (protocol 2001)	dhr. H. van Kuik (erkend en geregistreerd) dhr. R.Dob (in opleiding)	23-05-2023	geen bijzonderheden t.a.v. de uitvoering
nemen van grondwatermonsters (protocol 2002)	dhr. H. van Kuik (erkend en geregistreerd)	22-06-2023	geen bijzonderheden t.a.v. de uitvoering
locatie-inspectie	dhr. H. van Kuik (erkend en geregistreerd)	23-05-2023	geen bijzonderheden t.a.v. de uitvoering

Bedrijfs- en persoonerkenningen zijn weergegeven op de internetsite van Bodem+ (https://www.bodemplus.nl/aanvragen/erkenningen/zoekmenu). Een onafhankelijkheidsverklaring is opgenomen in bijlage 5.

Alle geplaatste boringen zijn zodanig ruimtelijk verspreid over de onderzoekslocatie dat een zo representatief mogelijke indruk van de onderzoekslocatie wordt verkregen. De positionering van alle boringen is weergegeven in bijlage 2. Het veldwerkprogramma staat weergegeven in tabel 9.

tabel 8: veldwerkprogramma

Onderdeel	Aantal	Diepte (m-mv)	Nummers
Onderzoekslocatie (ca. 3.300 m^2)			
Boringen	10	ca.0.5	4 t/m 13
	2	ca.2.0	2+3
Peilbuis	1	ca.2.4	1

monstername grond
Het vrijkomende bodemmateriaal is zintuiglijk beoordeeld op bodemkundige eigenschappen, o.a. de korrelgrootteverdeling (textuur), kleur en eventueel aanwezige verontreinigingskenmerken.
Na de zintuiglijke beoordeling is het bodemmateriaal in trajecten van 0,5 meter of per afwijkende bodemlaag bemonsterd.
Grondmonsters t.b.v. analyse op vluchtige aromaten zijn m.b.v. een steekbus bemonsterd.
Grondmonsters zijn genomen conform de eisen uit het protocol 2001.

monstername grondwater
Om representatieve grondwatermonsters te verkrijgen zijn de peilbuizen, na plaatsing en voor monstername, grondig (3 maal de inhoud van het peilfilter) afgepompt.
Voorafgaand aan de bemonstering is de grondwaterstand t.o.v. het maaiveld ingemeten.
De grondwatermonsters zijn genomen conform de eisen uit het protocol 2002 en NEN-5744 (literatuur 11). Tijdens de monstername van het grondwater is in het veld de zuurgraad (pH) en de elektrische geleidbaarheid (EGV) bepaald.

3.2 Resultaten van het veldonderzoek

bodemopbouw
De boorprofielbeschrijvingen van alle verrichte boringen met bijbehorende zintuiglijke waarnemingen zijn grafisch uitgewerkt en opgenomen in bijlage 3.
In tabel 9 is op basis van de waarnemingen de lokale bodemopbouw beschreven.

tabel 9: lokale bodemopbouw

bodemlaag m-mv	hoofdbestanddeel	toevoeging	kleur
0.0-1.0	zand	zwak siltig, matig hummeus, plaatselijk veenlagen	donkerbruin
1.0-2.5	zand	zwak siltig, plaatselijk leemlagen	geel/grijs/beige

veldmetingen grondwater
De resultaten van de veldwaarnemingen van het grondwater zijn weergegeven in tabel 10.

tabel 10: veldwaarnemingen grondwater

Peilbuis	filtertraject m-mv	grondwaterstand m-mv	voorpompen liter	pH	EGV geleidingsvermogen µS/cm	troebelheid (NTU)
1	1.5-2.5	0.95	5	6.7	320	6

zintuiglijke waarnemingen

grond
Het bij de boringen vrijkomende bodemmateriaal is zintuiglijk beoordeeld op eventuele afwijkingen.
De zintuiglijke waarnemingen zijn omschreven en grafisch weergegeven in bijlage 3.
Op basis van zintuiglijke waarnemingen zijn in het opgeboorde monstermateriaal geen bodemvreemde afwijkingen waargenomen welke zouden kunnen duiden op een vorm van bodemverontreiniging.
grondwater
Het bemonsterde grondwater bevatte geen zintuiglijk waarneembare afwijkingen.
asbest
Tijdens de locatie-inspectie is aandacht geschonken aan de aanwezigheid van asbest op het maaiveld, hierbij is op het maaiveld geen asbestverdacht materiaal aangetroffen.
Het opgeboorde monstermateriaal (grond) is zintuiglijk beoordeeld op de aanwezigheid van asbesthoudend materiaal. Op basis van zintuiglijke waarnemingen van het opgeboorde monstermateriaal is geen asbestverdacht materiaal aangetroffen (indicatieve waarneming).
Hierbij wordt opgemerkt dat in dit onderzoek handboringen zijn uitgevoerd met een 5 cm edelman boor de trefkans op het aantreffen van asbesthoudend materiaal (t.g.v. verdringing van materiaal) is kleiner dan bij het graven van inspectiegaten volgens NEN-5707+C2. Bij het graven van proefgaten of proefsleuven ontstaat een beter beeld van eventueel aanwezig bodemvreemd materiaal.
Met nadruk wordt vermeld dat onderzoek naar de aanwezigheid van asbest in de bodem/puin geen onderdeel uitmaakt van het onderhavige onderzoek dat volgens NEN-5740+A1 is uitgevoerd. Het onderhavige onderzoek kan daarom geen uitspraak doen over de aan- of afwezigheid van asbest in de bodem op de onderhavige locatie. Opgemerkt dient te worden dat geen asbestanalyses van grond en/of puin e.d. hebben plaatsgevonden. Asbestanalyses maken geen deel uit van verkennend bodemonderzoek in het kader van de NEN-5740+A1. Tevens wordt opgemerkt dat de zintuiglijke beoordeling op asbest en de locatie-inspectie niet opgevat dient te worden als een onderzoek uitgevoerd op basis van NEN-5707+C2 (asbestonderzoek in grond) en/of NEN-5897+C2 (monsterneming en analyse van asbest in onbewerkt bouw- en sloopafval en recyclinggranulaat). Alleen een asbestonderzoek volgens NEN-5707+C2 / NEN-5897+C2 geeft meer zekerheid over de aanwezigheid van asbest in de bodem resp. puin.
De chemische samenstelling van eventueel aanwezig verhardingsmateriaal is niet in dit onderzoek onderzocht.

4 CHEMISCH-ANALYTISCH ONDERZOEK

In dit hoofdstuk worden de uitvoering, het toetsingskader en de resultaten van de chemische analyses besproken. Vervolgens worden de resultaten van het chemisch-analytisch onderzoek geïnterpreteerd

Het chemisch onderzoek van grond is uitgevoerd door het NEN-EN-ISO 17025 geaccrediteerde milieulaboratorium van SGS.
Alle analyses zijn geanalyseerd volgens het accreditatieschema AS3000 “laboratoriumanalyses voor milieuhygiënisch bodemonderzoek”, waarvoor SGS is geaccrediteerd en erkend door het ministerie van I&W.
De conservering van grond- en grondwatermonsters is uitgevoerd conform SIKB protocol 3001 “conserveringsmethoden en conserveringstermijnen voor milieumonsters”.

4.1 Onderzoeksprogramma chemisch-analytisch onderzoek

grond
Teneinde in het kader van het verkennend bodemonderzoek een indruk te krijgen van de algemene kwaliteit van de grond zijn de grondmonsters, welke tijdens het veldonderzoek zijn genomen, in het laboratorium met elkaar gemengd tot grondmengmonsters.

grondwater
Uit de geplaatste peilbuis is een grondwatermonster genomen en geanalyseerd.

In onderstaande tabel 11 wordt de samenstelling van de grondmengmonsters, grondwatermonsters, de monsternamediepte en de uitgevoerde analyses weergegeven.

tabel 11: analyseschema

Monster-code	boringnummer(s)	diepte (m-mv)	zintuiglijke waarnemingen	analysepakket
grond				
MM1	1+2+8+9	0.0-0.5	-	NEN-grond(*)+AS3000
MM2	3 t/m 6+12+13	0.0-0.5	-	NEN-grond(*)+AS3000
MM3	1+2+3	0.5-2.0	-	NEN-grond(*)+AS3000
grondwater				
1 (peilbuis)	1	1.5-2.5	-	NEN-grondwater(**) +AS3000

verklaring van de gebruikte afkortingen en codes:[(1)]

* NEN-grond	=	Standaard Pakket Grond omvat AS3000 voorbehandeling, 9 zware metalen, PAK (10-VROM), minerale olie (GC), PBC’s, droge stof, organische stof en lutum;
**NEN-water	=	Standaard Pakket Grondwater omvat AS3000 voorbehandeling zware metalen, vluchtige aromaten (incl. naftaleen), chloorhoudende oplosmiddelen, chloorbenzenen, minerale olie, styreen en bromoform;
Zware metalen	=	barium (Ba)/cadmium (Cd)/Cobalt(Co)/koper (Cu)/lood (Pb)/nikkel (Ni)/zink (Zn)/Molybdeen (Mo)/kwik(Hg);
Vluchtige aromaten	=	Benzeen (B), Tolueen (T), Ethylbenzeen (E), Xylenen (X), Naftaleen (N) Styreen (S) (BTEXNS);
PCB	=	Polychloorbifenylen;
PAK	=	Polycyclische Aromatische Koolwaterstoffen;
VOH	=	Vluchtige gehalogeneerde koolwaterstoffen.
Bromoform	=	Tribroommethaan

4.2 Toetsingscriteria

Om de kwaliteit van de bodem en de mate van verontreiniging te kunnen beoordelen, zijn de analyseresultaten van grondmonsters getoetst aan de geldende toetsingswaarden;

1) de achtergrondwaarde (AW-2000) zoals opgenomen in bijlage B van “de Regeling Bodemkwaliteit”
2) de interventiewaarde zoals opgenomen in tabel 1 van “de Circulaire Bodemsanering”,

De toetsing van de meetresultaten is uitgevoerd middels BoToVa, de Bodem Toets Validatie Service van de overheid voor grond, grondwater en waterbodem, waarbij de toetsmodules T12 en T13 zijn gehanteerd. BoTova gaat uit van het wettelijk kader dat per 1 juli 2013 van kracht is.
In de BoToVa toetsing worden de meetwaarden gecorrigeerd/teruggerekend voor de “standaard bodem” (humus=10% en lutum=25%).

Generiek toetsingskader

Voor de beoordeling van de analyseresultaten van de grond- en grondwatermonsters wordt gebruik gemaakt van de achtergrondwaarden grond zoals opgenomen in de Regeling bodemkwaliteit, de streefwaarden grondwater en interventiewaarden grond en grondwater zoals opgenomen in de Circulaire bodemsanering.

Achtergrondwaarde (AW-2000):

De achtergrondwaarde (AW-2000) geeft de kwaliteit weer die 'van nature' voorkomt in de bodem van natuur- en landbouwgronden waarvoor geldt dat er geen sprake is van belasting door lokale verontreinigingsbronnen.
De achtergrondwaarden zijn opgenomen in het Besluit Bodemkwaliteit en zijn gebaseerd op het onderzoek ‘Achtergrondwaarden 2000’. Hierin zijn gehalten vastgesteld van een groot aantal stoffen in bodem van natuur- en landbouwgronden in Nederland.
De achtergrondwaarde (AW-2000) geeft het niveau aan waarbij sprake is van duurzame bodemkwaliteit. Bij overschrijding van de achtergrondwaarde is er sprake van bodemverontreiniging.

Tussenwaarde/bodemindex-waarde >0.5:

De gemiddelde waarde van de achtergrondwaarde en de interventiewaarde (S+I)/2, hierna te noemen 'tussenwaarde'(T), wordt gehanteerd om aan te geven dat bij overschrijding de kans aanwezig is dat er sprake is van een ernstige verontreiniging, ofwel dat nader onderzoek noodzakelijk is.
De tussenwaarde heeft geen wettelijke status maar is een indicatieniveau voor het uitvoeren van aanvullend onderzoek. De tussenwaarde geeft het concentratieniveau aan waarboven onder bepaalde omstandigheden risico’s voor mens en milieu aan de orde kunnen zijn. De tussenwaarde is zodoende een indicatiewaarde voor nader onderzoek.
Bij overschrijding van de T-waarde of bodemindex waarde (>0,5) dient aanvullend/nader bodemonderzoek in overweging genomen te worden.
Een nader onderzoek wordt uitgevoerd indien er een vermoeden bestaat dat er sprake is van een ernstig geval van bodemverontreiniging.

Interventiewaarde:

De interventiewaarde (I) geeft aan dat bij overschrijding van deze waarde de functionele eigenschappen die de bodem heeft voor mens, plant en dier ernstig zijn verminderd of dreigen te worden verminderd.
Is er sprake van een ernstige bodemverontreiniging en wordt de interventiewaarde in meer dan 25 m^3 grond of 100 m^3 grondwater (bodemvolume) overschreden, dan kan er noodzaak zijn tot sanering. De saneringsurgentie wordt bepaald door blootstellingsrisico's van mens, dier en plant en de verspreidingsrisico's van de betreffende stoffen (actuele risico’s).
De interventiewaarden zijn gebaseerd op de risico's voor de volksgezondheid en het milieu (onderzoek RIVM).
Bij de beoordeling van bodemverontreiniging aan de hand van de genoemde toetsingswaarden spelen nog een aantal aspecten een rol. Rekening dient te worden gehouden met het feit dat de mobiliteit van stoffen in de bodem en daardoor de verspreiding van stoffen afhankelijk is van diverse bodemkenmerken. Daarnaast speelt de bestemming en het gebruik van de locatie in de huidige situatie alsmede de toekomstige situatie, een grote rol bij de beoordeling van de risico's voor het milieu.

4.3 Analyseresultaten en interpretatie

In deze paragraaf zijn de resultaten van de chemische analyses van de grond- en grondwatermonsters, gerelateerd aan toetsingswaarden, weergegeven in tabelvorm. Na de tabellen worden de onderzoeksresultaten besproken.
In bijlage 4 zijn van alle uitgevoerde analyses de analysecertificaten opgenomen.

4.3.1 Grond en grondwater

boven- en ondergrond
In de tabel 12 wordt een volledig overzicht weergegeven van de analyseresultaten getoetst aan de toetsingswaarden.

tabel 12: gemeten gehaltes (mg/kg d.s.) in grond met beoordeling conform de Wet Bodembescherming

Project	**23-M1018, Koppelwijk OZ perceel sectie AB nr. 269, Emmer-Compascuum**
Certificaat	**13874036**
Toetsing	**12-Beoordeling kwaliteit van grond volgens Wbb**
Toetsversie	**Toetsversie 3.0.0, toetskader WBB, SIKB versie 13.3.0, toetsingsdatum: 03-07-2023 - 08:22**

Parameters		Toetsing			13874036-001				13874036-002				13874036-003			
					MM1MM1, 01: 0-50, 02: 0-50, 08: 0-50, 09: 0-50				MM2MM2, 03: 0-40, 04: 0-50, 05: 0-50, 13: 0-50, 12: 0-50, 0				MM3MM3, 01: 50-100, 01: 100-150, 01: 150-200, 02: 150-20			
					Grond (AS3000)				Grond (AS3000)				Grond (AS3000)			
					Voldoet aan Achtergrondwaarde				Voldoet aan Achtergrondwaarde				Voldoet aan Achtergrondwaarde			
Analyse	**Eenheid**	**AW**	**T**	**I**	**SR**	**BT**	**BC**	**BI**	**SR**	**BT**	**BC**	**BI**	**SR**	**BT**	**BC**	**BI**
monster voorbehandeling					Ja				Ja				Ja			
droge stof	%				68.9	**68.9**			76.3	**76.3**			81.0	**81**		
gewicht artefa	g				<1				<1				<1			
aard van de ar	-				Geen				Geen				Geen			
organische st	%				22.1	**22.1**			12.8	**12.8**			<0.2	**0.2**		
KORRELGROOTTEVERDELING																
lutum (bodem)	% vd DS				8.8	**8.8**			4.2	**4.2**			3.1	**3.1**		
METALEN																
barium+	mg/kg			920	27	**56.6**	--		31	**94.2**	--		<20	**47.7**	--	
cadmium	mg/kg	0.6	6.8	13	0.29	**0.246**	<=AW	0	0.30	**0.337**	<=AW	0	<0.2	**0.237**	<=AW	0
kobalt	mg/kg	15	102	190	<1.5	**2.12**	<=AW	0	<1.5	**2.98**	<=AW	0	<1.5	**3.29**	<=AW	0
koper	mg/kg	40	115	190	18	**19.3**	<=AW	0	23	**32.9**	<=AW	0	<5	**6.98**	<=AW	0
kwik#	mg/kg	0.15	18	36	0.06	**0.0677**	<=AW	0	0.08	**0.102**	<=AW	0	<0.05	**0.0494**	<=AW	0
lood	mg/kg	50	290	530	18	**18.9**	<=AW	0	25	**31.7**	<=AW	0	<10	**10.8**	<=AW	0
molybdeen	mg/kg	1.5	96	190	<0.5	**0.35**	<=AW	0	<0.5	**0.35**	<=AW	0	<0.5	**0.35**	<=AW	0
nikkel	mg/kg	35	68	100	<3	**3.91**	<=AW	0	<3	**5.18**	<=AW	0	<3	**5.61**	<=AW	0
zink	mg/kg	140	430	720	37	**47.3**	<=AW	0	39	**66.7**	<=AW	0	<20	**31.5**	<=AW	0
POLYCYCLISCHE AROMATISCHE KOOLWATERSTOFFEN																
naftaleen	mg/kg				<0.01	**0.00317**			<0.01	**0.00547**			<0.01	**0.007**		
pak-totaal (10	mg/kg	1.5	21	40	1.447	**0.655**	<=AW	0	1.167	**0.912**	<=AW	0	0.07	**0.07**	<=AW	0
POLYCHLOORBIFENYLEN (PCB)																
som PCB (7) (l	ug/kg	20	510	1000	4.9	**2.22**	<=AW	-	4.9	**3.83**	<=AW	-	4.9	**24.5**	<=AW	-
MINERALE OLIE																
totaal olie C10	mg/kg	190	2595	5000	40	**18.1**	<=AW	0	20	**15.6**	<=AW	0	<20	**70**	<=AW	0

Verklaring kolommen	
SR	*Resultaat op het analyserapport*
BT	*Berekend toetsresultaat (omgerekend naar standaard bodem). Bij organische stof en lutum staan de voor de toetsing gebruikte waarden.*
BC	*Toetsoordeel*
AW	*Achtergrondwaarde (door SGS beheerd)*
T	*Tussenwaarde (door SGS berekend en beheerd maar niet meer beschreven in de wetgeving)*
I	*Interventie waarde (door SGS beheerd)*
BI	*SGS berekende BodemIndex waarde: =(BT - (S of AW)) / (I - (S of AW))*
#	*Verhoogde rapportagegrens, voor meer informatie zie analysecertificaat*
<=AW	*Kleiner dan of gelijk aan de achtergrondwaarde*
WO	*Wonen*
IN	*Industrie*
>I	*Groter dan interventiewaarde*
>IND	*Groter dan industrie*
Kleur informatie	
Rood	*> Interventiewaarde*
Oranje	*>= Tussenwaarde (BI ligt tussen 0.5 en 1)*
Blauw	*>= Achtergrond waarde*

grondwater

In tabel 13 wordt een volledig overzicht weergegeven van de analyseresultaten getoetst aan de toetsingswaarde.

tabel 13: gemeten gehaltes (µg/l) in grondwater met beoordeling conform de Wet Bodembescherming

Project	**23-M10818-Koppelwijk OZ perceel sectie AB nr. 269, Emmer-Compascuum**
Certificaat	**13893336**
Toetsing	**13-Beoordeling kwaliteit van grondwater volgens Wbb**
Toetsversie	**Toetsversie 2.0.0, toetskader WBB, SIKB versie 13.3.0, toetsingsdatum: 03-07-2023 - 08:15**

Parameters		Toetsing			13893336-001			
					Pb1Pb1, 01-Pb1: 150-250			
					Grondwater (AS3000)			
					Overschrijding Streefwaarde			
Analyse	**Eenheid**	**S**	**T**	**I**	**SR**	**BT**	**BC**	**BI**
METALEN								
barium	ug/l	50	338	625	40	**40**	<=S	-
cadmium	ug/l	0.4	3.2	6	<0.2	**0.14**	<=S	-
kobalt	ug/l	20	60	100	<2	**1.4**	<=S	-
koper	ug/l	15	45	75	14	**14**	<=S	-
kwik	ug/l	0.05	0.18	0.3	<0.05	**0.035**	<=S	-
lood	ug/l	15	45	75	<2	**1.4**	<=S	-
molybdeen	ug/l	5	152	300	<2	**1.4**	<=S	-
nikkel	ug/l	15	45	75	5.6	**5.6**	<=S	-
zink	ug/l	65	432	800	<10	**7**	<=S	-
VLUCHTIGE AROMATEN								
benzeen	ug/l	0.2	15	30	<0.2	**0.14**	<=S	-
tolueen	ug/l	7	504	1000	<0.2	**0.14**	<=S	-
ethylbenzeen	ug/l	4	77	150	<0.2	**0.14**	<=S	-
xylenen (0.7 fa	ug/l	0.2	35	70	0.31	**0.31**	>S	0.00
styreen	ug/l	6	153	300	<0.2	**0.14**	<=S	-
naftaleen	ug/l	0.01	35	70	<0.02	**0.014**	<=S	-
GEHALOGENEERDE KOOLW.								
1,1-dichlooreth	ug/l	7	454	900	<0.2	**0.14**	<=S	-
1,2-dichlooreth	ug/l	7	204	400	<0.2	**0.14**	<=S	-
1,1-dichlooreth	ug/l	0.01	5.0	10	<0.1	**0.07**	<=S	-
trans-1,2-dich	ug/l				<0.1	**0.07**		
som (cis,trans	ug/l	0.01	10	20	0.14	**0.14**	<=S	-
dichloormetha	ug/l	0.01	500	1000	<0.2	**0.14**	<=S	-
1,1-dichloorpr	ug/l				<0.2	**0.14**		
1,2-dichloorpr	ug/l				<0.2	**0.14**		
1,3-dichloorpr	ug/l				<0.2	**0.14**		
som dichloorp	ug/l	0.8	40	80	0.42	**0.42**	<=S	-
tetrachlooreth	ug/l	0.01	20	40	<0.1	**0.07**	<=S	-
tetrachloormet	ug/l	0.01	5.0	10	<0.1	**0.07**	<=S	-
1,1,1-trichloor	ug/l	0.01	150	300	<0.1	**0.07**	<=S	-
1,1,2-trichloor	ug/l	0.01	65	130	<0.1	**0.07**	<=S	-
trichlooretheer	ug/l	24	262	500	<0.2	**0.14**	<=S	-
chloroform	ug/l	6	203	400	<0.2	**0.14**	<=S	-
vinylchloride	ug/l	0.01	2.5	5	<0.2	**0.14**	<=S	-
tribroommetha	ug/l			630	<0.2	**0.14**	---	
MINERALE OLIE								
totaal olie C10	ug/l	50	325	600	<50	**35**	<=S	-

Verklaring kolommen	
SR	*Resultaat op het analyserapport*
BT	*Berekend toetsresultaat (omgerekend naar standaard bodem). Bij organische stof en lutum staan de voor de toetsing gebruikte waarden.*
BC	*Toetsoordeel*
BI	*SGS berekende BodemIndex waarde: =(BT - (S of AW)) / (I - (S of AW))*
<=AW	*Kleiner dan of gelijk aan de achtergrondwaarde*
<=S	*Kleiner dan of gelijk aan de streefwaarde*
>S	*Groter dan de streefwaarde*
>I	*Groter dan interventiewaarde*
Kleur informatie	
Rood	*> Interventiewaarde*
Oranje	*>= Tussenwaarde (BI ligt tussen 0.5 en 1)*
Blauw	*> streefwaarde*

interpretatie onderzoeksresultaten grond en grondwater

In tabel 14 staat een samenvatting weergegeven van de toetsresultaten van de onderzochte mengmonsters.

tabel 14: samenvatting toetsresultaten

Meng-monster	Boringen	Diepte	Zintuig-lijk	>AW / S	>T	>I	Indicatieve toetsing Bbk*
grond							
MM1	1+2+8+9	0.0-0.5	-	-	-	-	Achtergrondwaarde*
MM2	3 t/m 6+12+13	0.0-0.5	-	-	-	-	Achtergrondwaarde*
MM3	1+2+3	0.5-2.0	-	-	-	-	Achtergrondwaarde*
grondwater							
Pb1	1	1.5-2.5	-	xylenen	-	-	n.v.t.

>AW/ >S	overschrijding achtergrondwaarde (bodemindex =<0,5)
>T	overschrijding tussenwaarde (criteria voor nader onderzoek, bodemindex >0,5)
>I	overschrijding interventiewaarde (bodemindex >1)
Bbk	besluit bodemkwaliteit

**= beoordeling is excl. onderzoek naar PFAS-verbindingen, onderzoek naar deze verbindingen is vanaf 8 juli 2019 verplicht bij beoordeling van hergebruiksmogelijkheden van de grond*

bovengrond (0.0-0.5 m-mv)

De bovengrondmengmonster MM1 en MM2 bevatten geen van de onderzochte componenten verhoogd t.o.v. de achtergrondwaarde en/of detectiewaarde.

ondergrond (0.5-2.0 m-mv)

Ondergrondmengmonster MM3 bevat geen van de onderzochte componenten verhoogd t.o.v. de achtergrondwaarde en/of detectiewaarde.

peilbuis 1 (1.5-2.5 m-mv)

Het grondwater t.p.v. peilbuis 1 bevat een verhoogd gehalte xylenen (vluchtige aromaten) t.o.v. de streefwaarde.

Het verhoogd gemeten gehalte xylenen (vluchtige aromaten in het grondwater zijn op basis van het bekende bodemgebruik niet te relateren.

Opmerking:

Wanneer het gehalte van een parameter beneden de rapportagegrens van AS3000 ligt mag er, conform de Wijziging Regeling Bodemkwaliteit (Stc. 122, 27 juni 2008), voor de betreffende parameter van uit worden gegaan dat deze voldoet aan de achtergrondwaarde (AW2000), e.e.a. geldt voor de gecorrigeerde som 1,2-dichlooretheen, gecorrigeerde som dichloorpropaan en som xylenen.

Op basis van de circulaire bodemsanering 2009 zijn de toetsingswaarden voor barium (zware metalen) tijdelijk ingetrokken. Indien er op een locatie sprake is van een antropogene bron kan het gemeten gehalte barium indicatief worden getoetst aan de voormalige interventiewaarde.

5 CONCLUSIES EN AANBEVELINGEN

Naar aanleiding van de resultaten van het verkennend milieukundig bodemonderzoek worden de volgende conclusies getrokken en aanbevelingen gedaan.

zintuiglijke waarnemingen
Op basis van zintuiglijke waarnemingen zijn in het opgeboorde monstermateriaal geen bijzonderheden waargenomen. Op basis van zintuiglijke waarnemingen is in het opgeboorde bodemmateriaal geen asbestverdacht materiaal waargenomen (indicatieve waarneming).

Een samenvatting van de toetsingsresultaten staat weergegeven in tabel 15.

tabel 15: samenvatting toetsresultaten

Meng-monster	Boringen	Diepte	Zintuig-lijk	>AW / S	>T	>I	Indicatieve toetsing Bbk*
grond							
MM1	1+2+8+9	0.0-0.5	-	-	-	-	Achtergrondwaarde*
MM2	3 t/m 6+12+13	0.0-0.5	-	-	-	-	Achtergrondwaarde*
MM3	1+2+3	0.5-2.0	-	-	-	-	Achtergrondwaarde*
grondwater							
Pb1	1	1.5-2.5	-	xylenen	-	-	n.v.t.

>AW/ >S	overschrijding achtergrondwaarde (bodemindex =<0,5)
>T	overschrijding tussenwaarde (criteria voor nader onderzoek, bodemindex >0,5)
>I	overschrijding interventiewaarde (bodemindex >1)
Bbk	besluit bodemkwaliteit

**= beoordeling is excl. onderzoek naar PFAS-verbindingen, onderzoek naar deze verbindingen is vanaf 8 juli 2019 verplicht bij beoordeling van hergebruiksmogelijkheden van de grond*

bovengrond (0.0-0.5 m-mv)
De bovengrondmengmonster MM1 en MM2 bevatten geen van de onderzochte componenten verhoogd t.o.v. de achtergrondwaarde en/of detectiewaarde.

ondergrond (0.5-2.0 m-mv)
Ondergrondmengmonster MM3 bevat geen van de onderzochte componenten verhoogd t.o.v. de achtergrondwaarde en/of detectiewaarde.

peilbuis 1 (1.5-2.5 m-mv)
Het grondwater t.p.v. peilbuis 1 bevat een verhoogd gehalte xylenen (vluchtige aromaten) t.o.v. de streefwaarde, de tussenwaarde (indicatie voor nader onderzoek) en de bodemindex-waarde (>0.5) wordt in dit geval niet overschreden zodat er uit milieuhygiënische overweging, naar onze mening, geen directe aanleiding is tot het instellen van aanvullend onderzoek.

toetsing hypothese
Op basis van de vooraf gestelde hypothese is de onderzoekslocatie in eerste aanleg als milieuhygiënisch onverdacht aangemerkt.

In tabel 16 is de hypothese en de noodzaak tot vervolgonderzoek beoordeeld aan de hand van de onderzoeksresultaten.

tabel 16 : toetsing hypothese

Locatie	Hypothese	Correct?	Verkennend onderzoek met nieuwe hypothese?	Nader onderzoek?
Koppelwijk OZ perceel AB 269 (ged.), Emmer-Compascuum	onverdacht	nee, er zijn verhoogde gehalten aangetoond	nee, onderzoeksinspanning voldoende	nee, er zijn geen matig tot sterk verhoogde gehalten in de bodem gemeten.

Op basis van de resultaten van het verkennend bodemonderzoek blijkt dat de locatie niet geheel vrij is van bodemverontreiniging.
Het grondwater ter plaatse van de onderzoekslocatie bevat een verhoogd gehalte xylenen t.o.v. de streefwaarde. Dit licht verhoogd gemeten gehalte overschrijdt de tussenwaarde / bodemindex-waarde (>0.5) niet en geeft daardoor geen formele aanleiding tot het instellen van een nader onderzoek.

Opgemerkt wordt dat de conclusies betrekking hebben op de chemische gesteldheid van de bodem (excl. asbest). Een asbestonderzoek in grond of puin conform de NEN 5707+C2 resp. NEN 5897+C2 maakt geen onderdeel uit van de scope van onderhavig onderzoek.
Op basis van dit onderzoek dat volgens NEN-5740-A1 is uitgevoerd kan geen uitspraak worden gedaan omtrent de aanwezigheid van asbesthoudend materiaal in de bodem of puin.
Indien een formele uitspraak over het voorkomen van asbest in de bodem gewenst is dient een asbestonderzoek uit gevoerd te worden conform de NEN 5707+C2 of NEN 5897+C2.

Afwijkingen t.o.v. normen en protocollen
Er hebben bij de uitvoering van werkzaamheden geen afwijkingen plaatsgevonden t.o.v. de geldende protocollen 2001, 2002 en/of overige geldende analysemethoden.

Aanbevelingen
Indien de grond ontgraven gaat worden, bijvoorbeeld ten behoeve van bouwwerkzaamheden, is het Besluit Bodemkwaliteit van toepassing.
Indien grond van het eigen terrein moet worden afgevoerd zal deze verwerkt dienen te worden conform de eisen van het Besluit Bodemkwaliteit. De mogelijkheden hiertoe kunnen worden vastgesteld na overleg met de betrokken overheidsinstanties.

Volledige duidelijkheid omtrent de bodemkwaliteitsklasse van vrijkomende grond wordt pas verkregen op basis van een partijkeuring conform het Besluit Bodemkwaliteit.
Opgemerkt dient te worden dat de vertaalslag van verkennend bodemonderzoek naar hergebruik van grond volgens het Besluit Bodemkwaliteit, veelal, niet mogelijk is. In de meeste gevallen zijn aanvullende gegevens noodzakelijk, het bevoegd gezag (de gemeente waarin de grond wordt toegepast) kan hier uitsluitsel over geven.

Op 8 juli 2019 heeft het Ministerie van Infrastructuur en Milieu een tijdelijk handelingskader vastgesteld voor hergebruik van PFAS-houdende grond en baggerspecie. Vanaf 8 juli 2019 is het verplicht om onderzoek naar de stofgroep PFAS uit te voeren bij o.a. partijkeuringen in het kader van afvoer van grond.
In dit verkennend bodemonderzoek is geen onderzoek uitgevoerd naar PFAS stoffen in de bodem. De in dit onderzoek opgenomen indicatieve toetsing aan het Besluit Bodemkwaliteit is excl. onderzoek naar PFAS-stoffen, onderzoek naar deze verbindingen is bij definitieve beoordeling van evt. hergebruiksmogelijkheden van evt. af te voeren grond alsnog nodig.

Indien het noodzakelijk is dat er grond afgevoerd moet worden van de locatie zal er een melding grondverzet gedaan moeten worden via het landelijk meldpunt: www.meldpuntbodemkwaliteit.nl.

Opgemerkt wordt dat evt. afvoer van grond met de bodemkwaliteitsklasse “wonen”, “industrie” en “niet toepasbare grond” meer kosten met zich meebrengt dan de afvoer van schone grond “achtergrondwaarde”.
Wanneer grond binnen het plangebied wordt ontgraven dient voorkomen te worden dat grond met een verschillende/afwijkende milieuhygiënische kwaliteit met elkaar wordt vermengd.

Mocht grondwater onttrokken worden t.b.v. bemaling, dient bekeken te worden in hoeverre de grondwaterkwaliteit de lozingsnormen overschrijdt.

Algemeen/opmerkingen/betrouwbaarheid/uitsluitingen

Het onderhavige onderzoek heeft betrekking gehad op de locatie gelegen aan Koppelwijk O.Z. perceel sectie AB nr. 269 te Emmer-Compascuum (zie bijlage 2). Op basis van het onderhavige onderzoek kan alleen een uitspraak worden gedaan omtrent de bodemkwaliteit van het onderzochte terreindeel, zie bijlage 2.
Op basis van het onderhavige onderzoek kan geen uitspraak worden gedaan: omtrent de bodemkwaliteit van niet onderzochte terreindelen, de milieuhygiënische bodemkwaliteit van niet bekende verdachte terreindelen, de milieuhygiënische bodemkwaliteit van niet verkende bodemlagen, de milieuhygiënische kwaliteit van het diepere grondwater etc.
Daarnaast kan op basis van dit onderzoek geen uitspraak worden gedaan omtrent de eventuele aanwezigheid van asbest in de bodem/puin. Indien echter een formele uitspraak over het voorkomen van asbest in de bodem gewenst is dient een asbestonderzoek uit gevoerd te worden conform de NEN 5707+C2 of NEN 5897+C2. Alleen een asbestonderzoek volgens NEN-5707+C2 / NEN-5897+C2 geeft meer zekerheid over de aanwezigheid van asbest in de bodem resp. puin.

In algemene zin wordt opgemerkt dat bij analyse van mengmonsters de gehalten in de individuele deelmonsters van een mengmonster zowel hoger als lager kunnen zijn dan de aangetoonde gehalten in het betreffende mengmonster. Er kan in gevallen waarbij sprake is van ruime overschrijdingen van de achtergrondwaarde, gemeten in een mengmonster, niet worden uitgesloten dat individuele deelmonsters gehalten boven de tussen- of interventiewaarde bevatten.

T.a.v. historische (bodem) informatie van de locatie wordt opgemerkt dat de geraadpleegde bronnen niet altijd zonder fouten en volledig zijn. Voor het verkrijgen van historische informatie is Sigma Geo- & Milieutechniek afhankelijk van deze bronnen, waardoor Sigma Geo- & Milieutechniek niet kan instaan voor de juistheid en volledigheid van de verzamelde historische informatie. Het kan voorkomen dat niet alle bronnen zijn geraadpleegd, doordat ze niet voorhanden waren. Hierdoor kan informatie ontbreken.
Dit bodemonderzoek is op zorgvuldige wijze uitgevoerd conform de toepasselijke en van kracht zijnde regelgeving en methoden. Een bodemonderzoek wordt in zijn algemeenheid echter uitgevoerd door het, conform de geldende richtlijnen, steekproefsgewijs bemonsteren van de bodem d.m.v. een representatief geacht aantal monsters, waardoor het, op basis van de resultaten van een bodemonderzoek, onmogelijk is om garanties af te geven ten aanzien van de milieuhygiënische bodemkwaliteit.
Een verkennend bodemonderzoek geeft nooit volledige zekerheid omtrent de toestand van de bodem ter plaatse van een locatie. Het onderzoek dient geïnterpreteerd worden als een inschatting van de verontreinigingssituatie op een bepaald moment. Het is echter op basis van dit onderzoek nooit uit te sluiten dat er lokaal afwijkingen in de bodem voorkomen. Het kan op basis van dit onderzoek niet uitgesloten worden dat zich op de locatie verontreiniging bevindt welke in dit onderzoek niet is aangetroffen/ontdekt.
De resultaten van het onderzoek kunnen minder representatief worden naarmate de tijd verstrijkt. Eventuele toekomstige activiteiten, calamiteiten, sloopwerkzaamheden, bouwrijp maken en/of aanvoer van grond van elders, kunnen de bodemkwaliteit (sterk) beïnvloeden. Tijdens werkzaamheden in de bodem dient men alert te blijven op waarneembare bijzonderheden, die kunnen duiden op eventuele verontreinigingen
Het onderzoek is gebaseerd op informatie van derden en het verrichten van een beperkt aantal boringen en analyses, conform de geldende richtlijnen. Hierdoor is het mogelijk dat niet alle informatie is verkregen, dan wel dat niet alle afwijkingen in de bodem zijn geconstateerd.
Sigma Geo- & Milieutechniek B.V. aanvaardt derhalve op generlei wijze aansprakelijkheid voor de gevolgen/schade dan wel enige andere indirecte incidentele of gevolgschade welke voortvloeien uit beslissingen welke worden genomen op basis van de onderzoeksresultaten van het onderhavige onderzoek als in de praktijk blijkt dat de verontreinigingssituatie anders is dan in dit onderzoek vermeld.

6 LITERTUURLIJST

1. Bodemonderzoeksstrategie bij verkennend bodemonderzoek volgens de Nederlandse norm, NEN 5740+A1 (NNI, april 2016).
2. Boringen zijn geplaatst volgens de eisen uit het SIKB-protocol 2001 (vigerende versie).
3. Grondmonsters zijn genomen volgens de eisen uit het SIKB-protocol 2001 (vigerende versie), grondwatermonsters zijn genomen volgens de eisen uit het SIKB-protocol 2002 (vigerende versie).
4. De conservering van monsters in het veld is uitgevoerd volgens de eisen uit de SIKB-protocollen 2001 en 2002 (vigerende versie).
5. Regeling Bodemkwaliteit" (zie vigerende versies op www.wetten.overheid.nl of www.rwsleefomgeving.nl)
6. Circulaire Bodemsanering (zie vigerende versies op www.wetten.overheid.nl of www.rwsleefomgeving.nl)
7. Classificatie van onverharde grondmonsters, NEN 5104, september 1989.
8. Geologische overzichtskaarten van Nederland, Rijks Geologische Dienst, 1995.
9. Grondwaterstromingsstelsels in Nederland, Ministerie van Landbouw, Natuurbeheer en Visserij, 1989.
10. Strategie voor het uitvoeren van vooronderzoek bij verkennend en nader bodemonderzoek, NEN 5725, (oktober 2017).
11. Bodem-Monsterneming van grondwater, NEN 5744, (NNI maart 2011).
12. NEN 5707+C2; Bodem - Inspectie, monsterneming en analyse van asbest in bodem en partijen grond; uitgifte december 2017.

7 COLOFON

opdrachtgever	**:**	**BJZ.nu**
project	**:**	**Koppelwijk O.Z. perceel sectie AB nr. 269 te Emmer-Compascuum**
omvang rapport	**:**	**24 blz.**
datum	**:**	**03 juli 2023**
projectleider	**:**	**ing. A.D.M. van Wuykhuyse**

Auteur	Paraaf	Gecontroleerd door	Paraaf	Datum	Status
Ing. A.D.M. van Wuykhuyse		H. Kroon	HK	03 juli 2023	definitief

BIJLAGE 1 TOPOGRAFISCH OVERZICHT

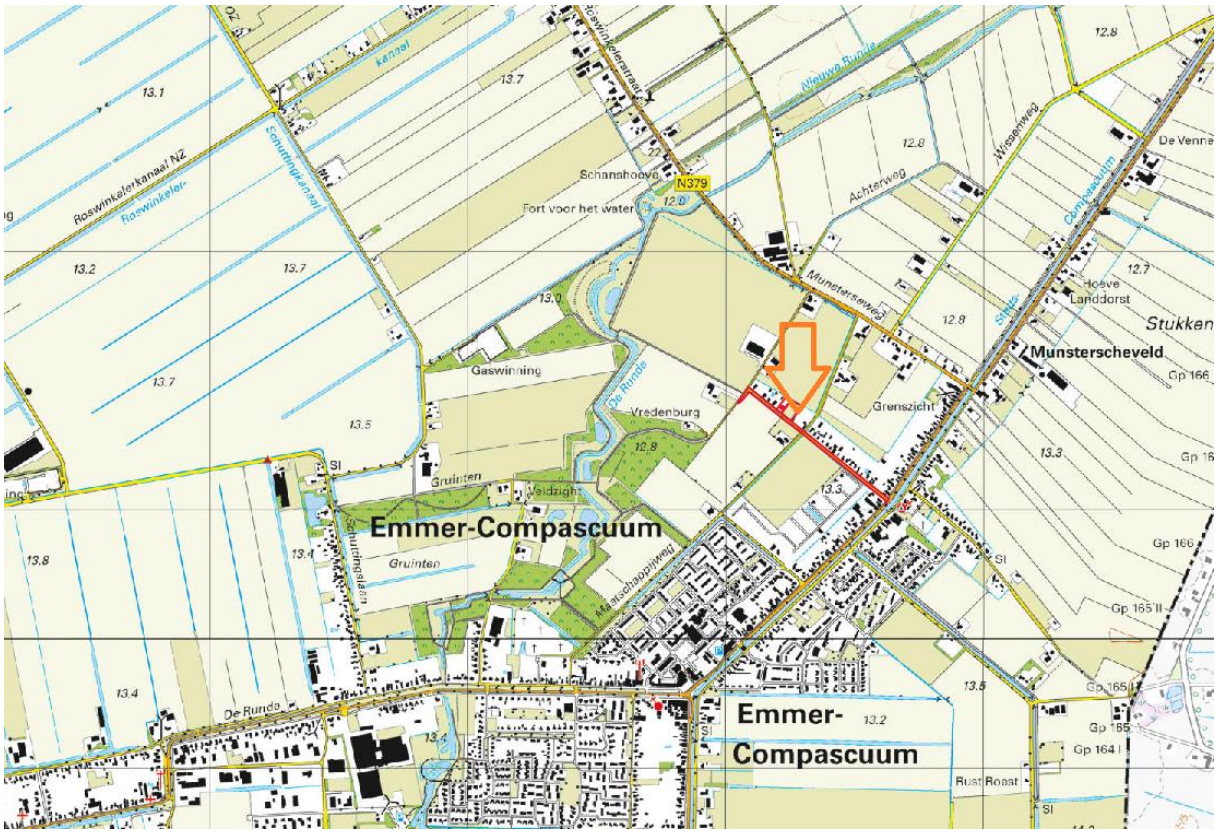

Sigma Geo- & Milieutechniek
Phileas Foggstraat 153
7825 AW Emmen
Tel. (0591) 65 91 28
http://www.sigma-bm.nl
email: info@sigma-bm.nl

BIJLAGE 1 TOPOGRAFISCH OVERZICHT (HISTORISCH)

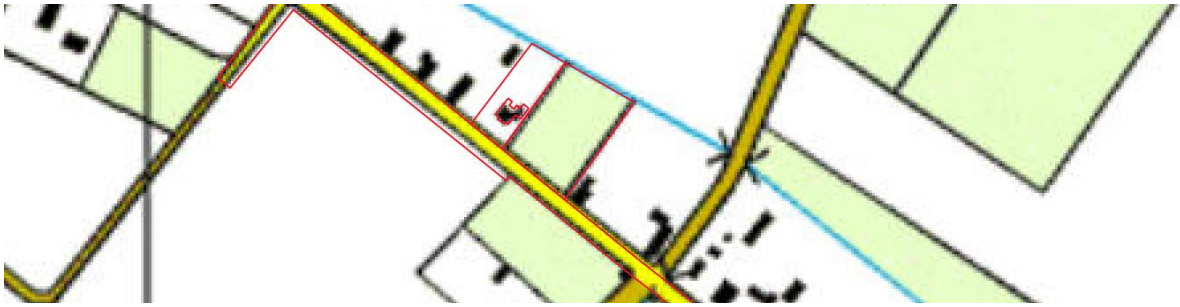

2000

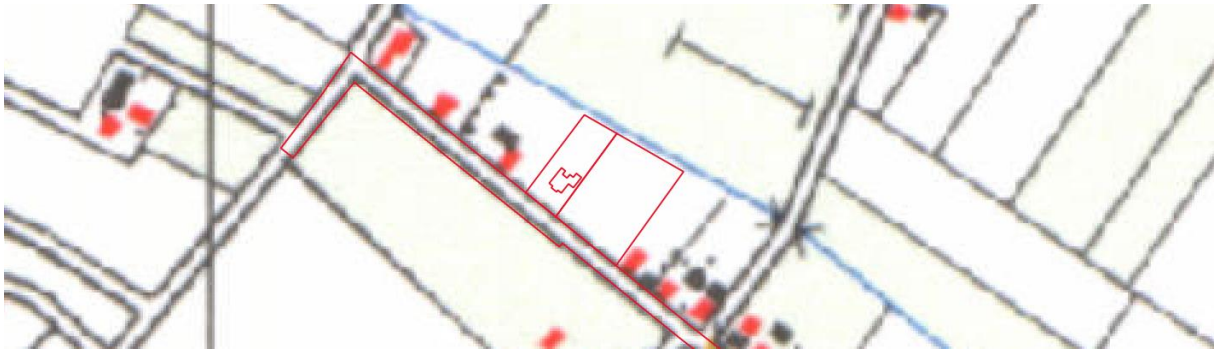

1980

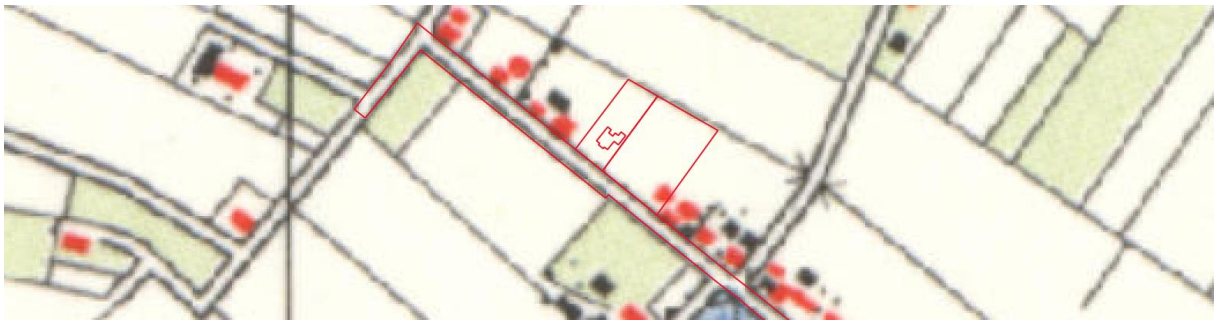

1965



1940

Sigma Geo- & Milieutechniek
Phileas Foggstraat 153
7825 AW Emmen
Tel. (0591) 65 91 28
http://www.sigma-bm.nl
email: info@sigma-bm.nl



1920



1900

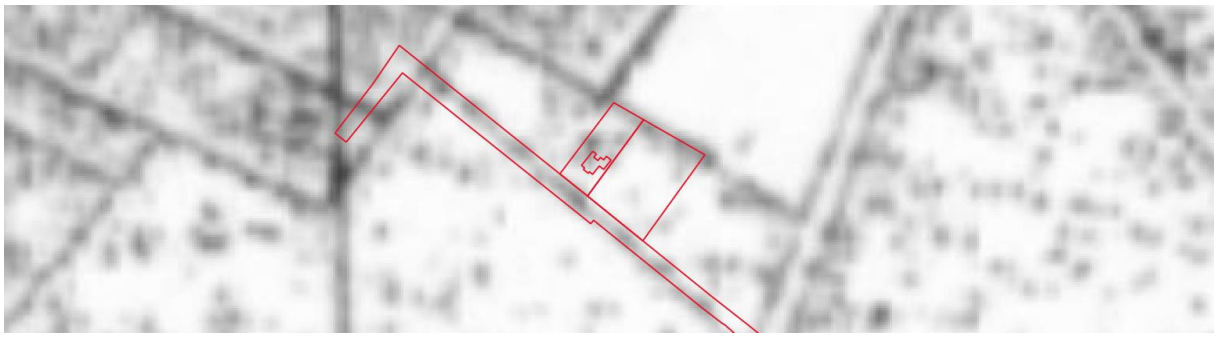

1850

Sigma Geo- & Milieutechniek
Phileas Foggstraat 153
7825 AW Emmen
Tel. (0591) 65 91 28
http://www.sigma-bm.nl
email: info@sigma-bm.nl

BIJLAGE 2 ONDERZOEKSLOCATIE

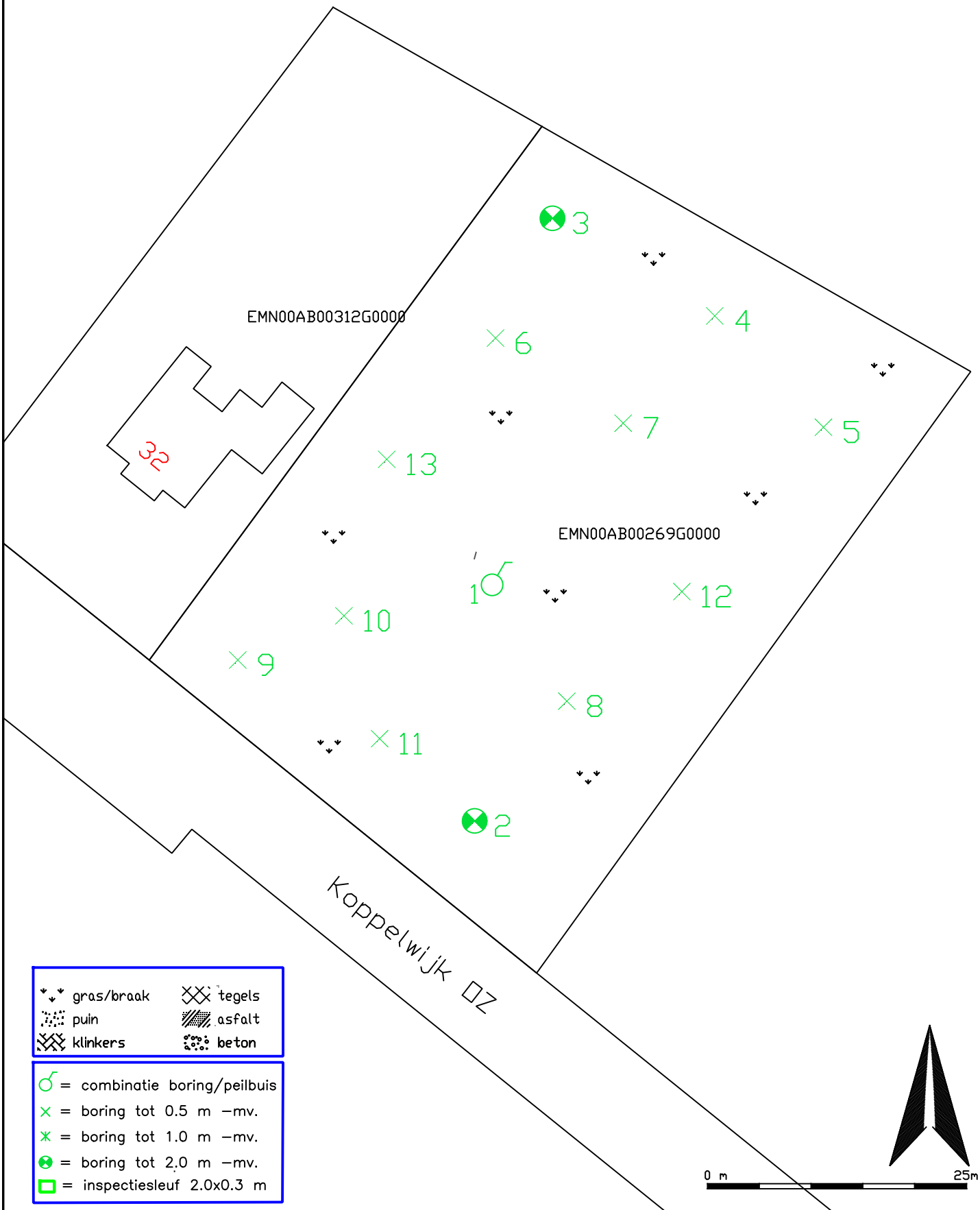

SIGMA Bouw & Milieu
Phileas Foggstraat 153
7825 AW EMMEN
tel. (0591) 65 91 28
fax (0591) 65 93 25
Vakgebieden :
Bouw
Milieu
http://www.sigma-bm.nl

project: Koppelwijk OZ perceel AB 269, Emmer-Compascuum

opdrachtgever: BJZ.nu

onderdeel: Bijlage

datum: 03-07-2023

schaal: 1:500

werknr.: 23-M10818

bladnr.: 1

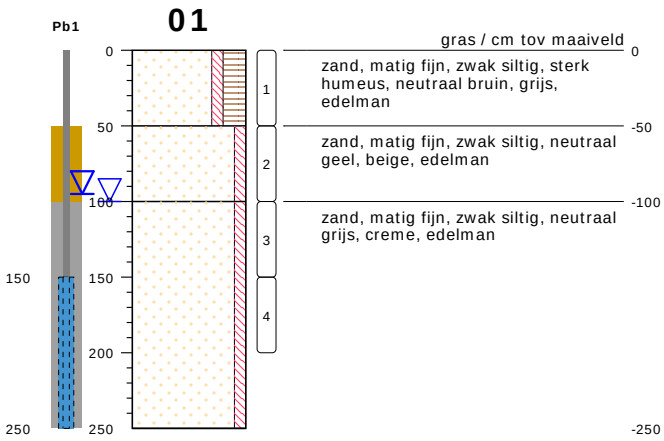

type **peilbuis met 1 filter**
datum **23-05-2023**
boormeester **Veldwerker**

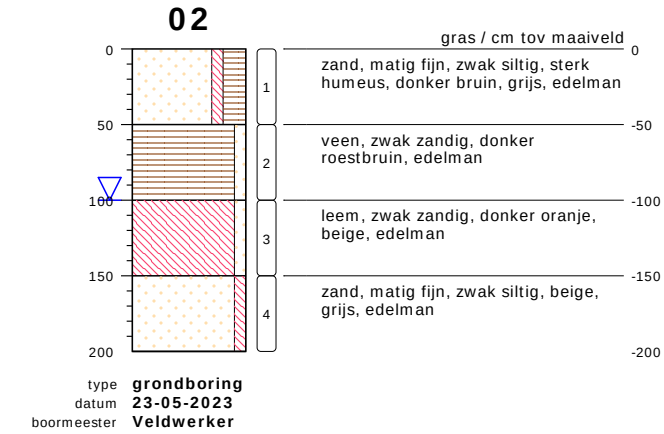

type **grondboring**
datum **23-05-2023**
boormeester **Veldwerker**

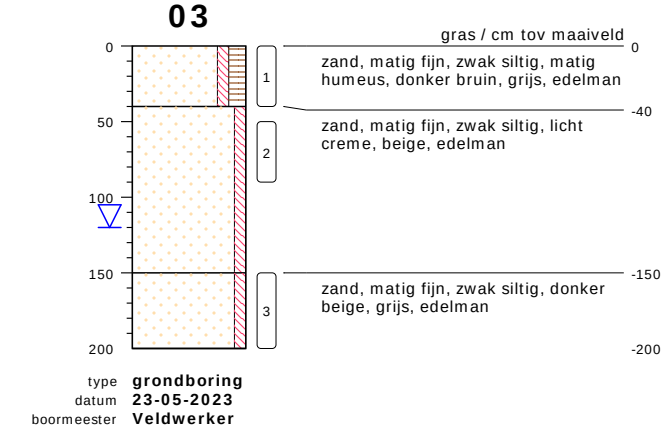

type **grondboring**
datum **23-05-2023**
boormeester **Veldwerker**

onderzoek **Koppelwijk OZ sectie AB nr. 269, Emmer-Compascuum**
projectcode **23-M10818**
getekend conform **NEN 5104**

SIGMA Geo- & Milieutechniek

04

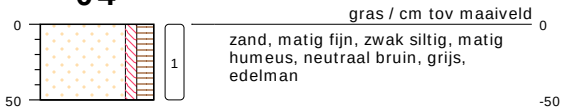

type **grondboring**
datum **23-05-2023**
boormeester **Veldwerker**

05

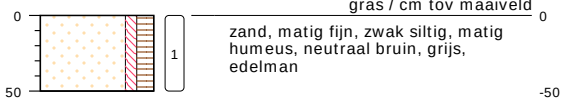

type **grondboring**
datum **23-05-2023**
boormeester **Veldwerker**

06

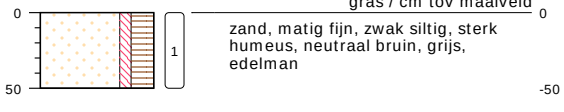

type **grondboring**
datum **23-05-2023**
boormeester **Veldwerker**

07

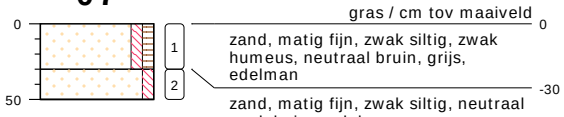

type **grondboring**
datum **23-05-2023**
boormeester **Veldwerker**

08

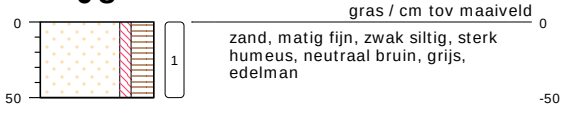

type **grondboring**
datum **23-05-2023**
boormeester **Veldwerker**

09

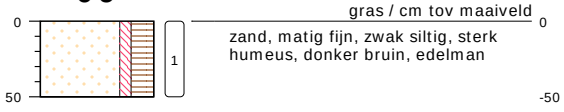

type **grondboring**
datum **23-05-2023**
boormeester **Veldwerker**

10

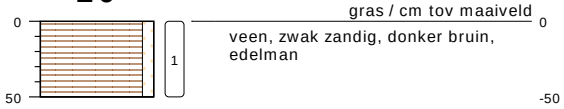

type **grondboring**
datum **23-05-2023**
boormeester **Veldwerker**

11

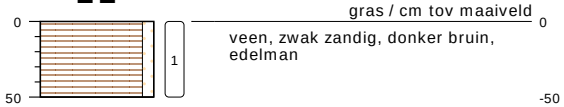

type **grondboring**
datum **23-05-2023**
boormeester **Veldwerker**

12

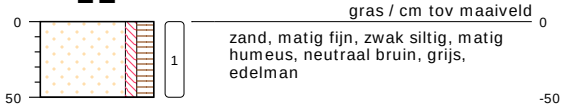

type **grondboring**
datum **23-05-2023**
boormeester **Veldwerker**

13

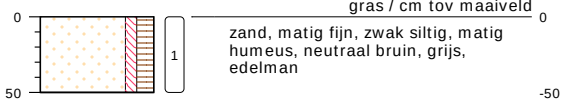

type **grondboring**
datum **23-05-2023**
boormeester **Veldwerker**

PEILBUIS

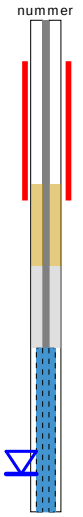

BORING



links= cm-maaiveld

rechts= cm+ NAP

OLIE OP WATER REACTIE



GEUR INTENSITEIT



GRONDSOORTEN

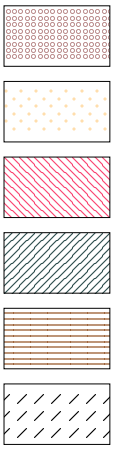

GRIND, grindig (G,g)

ZAND, zandig (Z,z)

LEEM, siltig (L,s)

KLEI, kleiig (K,k)

VEEN, humeus (V,h)

slib

MATE VAN BIJMENGING

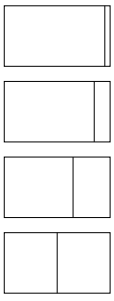

zwak - (0-5%)

matig - (5-15%)

sterk - (15-50%)

uiterst - (> 50%)

VERHARDINGEN



asfalt, beton, klinkers, tegels
stelconplaat, ondoordringbare laag

GRADATIE ZAND

uf = uiterst fijn (63-105 um)
zf = zeer fijn (105-150 um)
mf = matig fijn (150-210 um)
mg = matig grof (210-300 um)
zg = zeer grof (300-420 um)
ug = uiterst grof (420-2000 um)

OVERIG



bodemvreemde bestandsdelen aanwezig

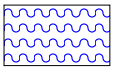

water

GRADATIE GRIND

f = fijn (2-5.6 mm)
mg = matig grof (5.6-16 mm)
zg = zeer grof (16-63 mm)

BESCHRIJVING BODEMLAAG

pid = foto ionisatie detector
bv = bodemvocht
ow = olie op water



onderzoek



onderzoek

BIJLAGE 4 ANALYSECERTIFICATEN

SGS Environmental Analytics
Correspondentieadres
Steenhouwerstraat 15 · 3194 AG Rotterdam
Tel.: +31 (0)10 231 47 00 · Fax: +31 (0)10 416 30 34
www.sgs.com/analytics-nl

Analyserapport

Sigma Geo- & Milieutechniek B.V.
Bodem-Sigma
Phileas Foggstraat 153
7825 AW EMMEN

Uw projectnaam	: Koppelwijk OZ sectie AB nr. 269, Emmer-Compascuum
Uw projectnummer	: 23-M10818
SGS rapportnummer	: 13874036, versienummer: 2. Gewijzigd rapport

Rotterdam, 03-07-2023

Geachte heer/mevrouw,

Hierbij ontvangt u de analyse resultaten van het laboratoriumonderzoek ten behoeve van uw project 23-M10818. Het onderzoek werd uitgevoerd conform uw opdracht. De gerapporteerde resultaten hebben uitsluitend betrekking op de door SGS geteste monsters en zoals door SGS ontvangen zijn. De door u aangegeven omschrijvingen voor de monsters, het project en de monsternamedatum (indien aangeleverd) zijn overgenomen in dit analyserapport. SGS is niet verantwoordelijk voor de gegevens verstrekt door de opdrachtgever.

Het onderzoek is uitgevoerd door SGS Environmental Analytics, gevestigd aan de Steenhouwerstraat 15 in Rotterdam (NL). Indien het onderzoek is uitgevoerd door derden is dit in het rapport aangegeven.

Dit analyserapport bestaat inclusief bijlagen uit 8 pagina's. In geval van een versienummer van '2' of hoger vervallen de voorgaande versies. Alle bijlagen maken onlosmakelijk onderdeel uit van het rapport. Alleen vermenigvuldiging van het hele rapport is toegestaan.

Voor meer informatie, omtrent bijvoorbeeld meetonzekerheid of gebruikte analysemethoden, kunt u contact opnemen met de afdeling Customer Support.

Per 1 september 2022 is SGS Environmental Analytics B.V. gefuseerd met SGS Nederland B.V. en handelt onder de naam SGS Environmental Analytics. Alle erkenningen van SGS Environmental Analytics B.V. blijven van kracht en zijn/worden omgezet naar SGS Nederland B.V.

Wij vertrouwen er op u met deze informatie van dienst te zijn.

Hoogachtend,



René Eugster
Operations Manager Rotterdam

TESTEN
RvA L 028

SGS Environmental Analytics IS GEACCREDITEERD VOLGENS DE DOOR DE RAAD VOOR ACCREDITATIE GESTELDE CRITERIA VOOR TESTLABORATORIA CONFORM EN ISO/IEC 17025:2017 ONDER NR. L 028.

SGS Environmental Analytics – Vestiging van SGS Nederland BV, Malledijk 18 - P.O. Box 200, NL-3200 AE Spijkenisse - Nederland. Al onze werkzaamheden worden uitgevoerd onder de algemene voorwaarden gedeponeerd bij de kamer van koophandel te Rotterdam inschrijving handelsregister : 24226722.

kwaliteitswaarborg bodembeheer SIKB AS3000

Analyserapport

Sigma Geo- & Milieutechniek B.V.
Bodem-Sigma

Projectnaam	Koppelwijk OZ sectie AB nr. 269, Emmer-Compascuum	Orderdatum	23-05-2023
Projectnummer	23-M10818	Startdatum	24-05-2023
Rapportnummer	13874036 - 2	Rapportagedatum	03-07-2023

Nummer	Monstersoort	Monsterspecificatie
001	Grond (AS3000)	MM1 MM1, 01: 0-50, 02: 0-50, 08: 0-50, 09: 0-50
002	Grond (AS3000)	MM2 MM2, 03: 0-40, 04: 0-50, 05: 0-50, 13: 0-50, 12: 0-50, 06: 0-50
003	Grond (AS3000)	MM3 MM3, 01: 50-100, 01: 100-150, 01: 150-200, 02: 150-200, 03: 150-200, 03: 50-90

Analyse	Eenheid	Q	001	002	003
monster voorbehandeling		S	Ja	Ja	Ja
droge stof	gew.-%	S	68.9	76.3	81.0
gewicht artefacten	g	S	<1	<1	<1
aard van de artefacten	-	S	geen	geen	geen
organische stof (gloeiverlies)	% vd DS	S	22.1	12.8	<0.2
KORRELGROOTTEVERDELING					
lutum (bodem)	% vd DS	S	8.8	4.2	3.1
METALEN					
barium	mg/kgds	S	27	31	<20
cadmium	mg/kgds	S	0.29	0.30	<0.2
kobalt	mg/kgds	S	<1.5	<1.5	<1.5
koper	mg/kgds	S	18	23	<5
kwik	mg/kgds	S	0.06	0.08	<0.05
lood	mg/kgds	S	18	25	<10
molybdeen	mg/kgds	S	<0.5	<0.5	<0.5
nikkel	mg/kgds	S	<3	<3	<3
zink	mg/kgds	S	37	39	<20
POLYCYCLISCHE AROMATISCHE KOOLWATERSTOFFEN					
naftaleen	mg/kgds	S	<0.01	<0.01	<0.01
fenantreen	mg/kgds	S	0.08	0.11	<0.01
antraceen	mg/kgds	S	0.02	0.03	<0.01
fluoranteen	mg/kgds	S	0.33	0.27	<0.01
benzo(a)antraceen	mg/kgds	S	0.16	0.12	<0.01
chryseen	mg/kgds	S	0.20	0.15	<0.01
benzo(k)fluoranteen	mg/kgds	S	0.13	0.09	<0.01
benzo(a)pyreen	mg/kgds	S	0.19	0.14	<0.01
benzo(ghi)peryleen	mg/kgds	S	0.18 [1)]	0.13	<0.01
indeno(1,2,3-cd)pyreen	mg/kgds	S	0.15	0.12	<0.01
pak-totaal (10 van VROM) (0.7 factor)	mg/kgds	S	1.447 [2)]	1.167 [2)]	0.07 [2)]
POLYCHLOORBIFENYLEN (PCB)					
PCB 28	µg/kgds	S	<1	<1	<1
PCB 52	µg/kgds	S	<1	<1	<1
PCB 101	µg/kgds	S	<1	<1	<1
PCB 118	µg/kgds	S	<1	<1	<1
PCB 138	µg/kgds	S	<1	<1	<1
PCB 153	µg/kgds	S	<1	<1	<1
PCB 180	µg/kgds	S	<1	<1	<1
som PCB (7) (0.7 factor)	µg/kgds	S	4.9 [2)]	4.9 [2)]	4.9 [2)]

De met S gemerkte analyses zijn geaccrediteerd en vallen onder de AS3000-erkenning.

Paraaf :

TESTEN RvA L 028

SGS Environmental Analytics IS GEACCREDITEERD VOLGENS DE DOOR DE RAAD VOOR ACCREDITATIE GESTELDE CRITERIA VOOR TESTLABORATORIA CONFORM EN ISO/IEC 17025:2017 ONDER NR. L 028.

SGS Environmental Analytics – Vestiging van SGS Nederland BV, Malledijk 18 - P.O. Box 200, NL-3200 AE Spijkenisse - Nederland. Al onze werkzaamheden worden uitgevoerd onder de algemene voorwaarden gedeponeerd bij de kamer van koophandel te Rotterdam inschrijving handelsregister : 24226722.

kwaliteitswaarborg bodembeheer SIKB AS3000

Analyserapport

Sigma Geo- & Milieutechniek B.V.
Bodem-Sigma

Projectnaam	Koppelwijk OZ sectie AB nr. 269, Emmer-Compascuum	Orderdatum	23-05-2023
Projectnummer	23-M10818	Startdatum	24-05-2023
Rapportnummer	13874036 - 2	Rapportagedatum	03-07-2023

Nummer	Monstersoort	Monsterspecificatie
001	Grond (AS3000)	MM1 MM1, 01: 0-50, 02: 0-50, 08: 0-50, 09: 0-50
002	Grond (AS3000)	MM2 MM2, 03: 0-40, 04: 0-50, 05: 0-50, 13: 0-50, 12: 0-50, 06: 0-50
003	Grond (AS3000)	MM3 MM3, 01: 50-100, 01: 100-150, 01: 150-200, 02: 150-200, 03: 150-200, 03: 50-90

Analyse	Eenheid	Q	001	002	003
MINERALE OLIE					
fractie C10-C12	mg/kgds		<5	<5	<5
fractie C12-C22	mg/kgds		<5	<5	<5
fractie C22-C30	mg/kgds		21	13	<5
fractie C30-C40	mg/kgds		20	11	<5
totaal olie C10 - C40	mg/kgds	S	40	20	<20

De met S gemerkte analyses zijn geaccrediteerd en vallen onder de AS3000-erkenning.

Paraaf :

SGS Environmental Analytics IS GEACCREDITEERD VOLGENS DE DOOR DE RAAD VOOR ACCREDITATIE GESTELDE CRITERIA VOOR TESTLABORATORIA CONFORM EN ISO/IEC 17025:2017 ONDER NR. L 028.

SGS Environmental Analytics – Vestiging van SGS Nederland BV, Malledijk 18 - P.O. Box 200, NL-3200 AE Spijkenisse - Nederland. Al onze werkzaamheden worden uitgevoerd onder de algemene voorwaarden gedeponeerd bij de kamer van koophandel te Rotterdam inschrijving handelsregister : 24226722.

Analyserapport

Sigma Geo- & Milieutechniek B.V.
Bodem-Sigma

Projectnaam	Koppelwijk OZ sectie AB nr. 269, Emmer-Compascuum	Orderdatum	23-05-2023
Projectnummer	23-M10818	Startdatum	24-05-2023
Rapportnummer	13874036 - 2	Rapportagedatum	03-07-2023

Monster beschrijvingen

001	*	De monstervoorbehandeling en analyses zijn uitgevoerd conform Accreditatieschema AS3000, dit geldt alleen voor de analyses die worden gerapporteerd met het "S" kenmerk.
002	*	De monstervoorbehandeling en analyses zijn uitgevoerd conform Accreditatieschema AS3000, dit geldt alleen voor de analyses die worden gerapporteerd met het "S" kenmerk.
003	*	De monstervoorbehandeling en analyses zijn uitgevoerd conform Accreditatieschema AS3000, dit geldt alleen voor de analyses die worden gerapporteerd met het "S" kenmerk.

Voetnoten

1	Er zijn componenten aanwezig die een storende invloed hebben op de meting. Om die reden is de onzekerheid in het resultaat vergroot.
2	De sommatie na verrekening van de 0.7 factor voor <-waarden volgens BoToVa.

Paraaf :

SGS Environmental Analytics IS GEACCREDITEERD VOLGENS DE DOOR DE RAAD VOOR ACCREDITATIE GESTELDE CRITERIA VOOR TESTLABORATORIA CONFORM EN ISO/IEC 17025:2017 ONDER NR. L 028.

SGS Environmental Analytics – Vestiging van SGS Nederland BV, Malledijk 18 - P.O. Box 200, NL-3200 AE Spijkenisse - Nederland. Al onze werkzaamheden worden uitgevoerd onder de algemene voorwaarden gedeponeerd bij de kamer van koophandel te Rotterdam inschrijving handelsregister : 24226722.

Analyserapport

Sigma Geo- & Milieutechniek B.V.
Bodem-Sigma

Projectnaam	Koppelwijk OZ sectie AB nr. 269, Emmer-Compascuum	Orderdatum	23-05-2023
Projectnummer	23-M10818	Startdatum	24-05-2023
Rapportnummer	13874036 - 2	Rapportagedatum	03-07-2023

Analyse	Monstersoort	Relatie tot norm
monster voorbehandeling	Grond (AS3000)	Grond: NEN-EN 16179. Grond (AS3000): AS3000 en NEN-EN 16179
droge stof	Grond (AS3000)	Grond: NEN-EN 15934. Grond (AS3000): AS3010-2 en NEN-EN 15934
gewicht artefacten	Grond (AS3000)	AS3000
aard van de artefacten	Grond (AS3000)	Idem
organische stof (gloeiverlies)	Grond (AS3000)	AS3010-3 en NEN 5754.
lutum (bodem)	Grond (AS3000)	Grond: eigen methode. Grond (AS3000): AS3010-4
barium	Grond (AS3000)	AS3010-5 en NEN-EN-ISO 17294-2 (ontsluiting NEN 6961)
cadmium	Grond (AS3000)	Idem
kobalt	Grond (AS3000)	Idem
koper	Grond (AS3000)	Idem
kwik	Grond (AS3000)	Idem
lood	Grond (AS3000)	Idem
molybdeen	Grond (AS3000)	Idem
nikkel	Grond (AS3000)	Idem
zink	Grond (AS3000)	Idem
naftaleen	Grond (AS3000)	AS3010-6
fenantreen	Grond (AS3000)	Idem
antraceen	Grond (AS3000)	Idem
fluoranteen	Grond (AS3000)	Idem
benzo(a)antraceen	Grond (AS3000)	Idem
chryseen	Grond (AS3000)	Idem
benzo(k)fluoranteen	Grond (AS3000)	Idem
benzo(a)pyreen	Grond (AS3000)	Idem
benzo(ghi)peryleen	Grond (AS3000)	Idem
indeno(1,2,3-cd)pyreen	Grond (AS3000)	Idem
pak-totaal (10 van VROM) (0.7 factor)	Grond (AS3000)	Idem
PCB 28	Grond (AS3000)	AS3010-8
PCB 52	Grond (AS3000)	Idem
PCB 101	Grond (AS3000)	Idem
PCB 118	Grond (AS3000)	Idem
PCB 138	Grond (AS3000)	Idem
PCB 153	Grond (AS3000)	Idem
PCB 180	Grond (AS3000)	Idem
som PCB (7) (0.7 factor)	Grond (AS3000)	Idem
totaal olie C10 - C40	Grond (AS3000)	AS3010-7 en NEN-EN-ISO 16703

Monster	Barcode	Aanlevering	Monstername	Verpakking
001	O0607772	24-05-2023	23-05-2023	ALC201
001	O0607776	24-05-2023	23-05-2023	ALC201
001	O0607765	24-05-2023	23-05-2023	ALC201
001	O0607756	24-05-2023	23-05-2023	ALC201
002	O0607792	24-05-2023	23-05-2023	ALC201
002	O0607770	24-05-2023	23-05-2023	ALC201
002	O0607748	24-05-2023	23-05-2023	ALC201

Paraaf :

TESTEN RvA L 028

SGS Environmental Analytics IS GEACCREDITEERD VOLGENS DE DOOR DE RAAD VOOR ACCREDITATIE GESTELDE CRITERIA VOOR TESTLABORATORIA CONFORM EN ISO/IEC 17025:2017 ONDER NR. L 028.

SGS Environmental Analytics – Vestiging van SGS Nederland BV, Malledijk 18 - P.O. Box 200, NL-3200 AE Spijkenisse - Nederland. Al onze werkzaamheden worden uitgevoerd onder de algemene voorwaarden gedeponeerd bij de kamer van koophandel te Rotterdam inschrijving handelsregister : 24226722.

kwaliteitswaarborg bodembeheer SIKB AS3000

Analyserapport

Sigma Geo- & Milieutechniek B.V.
Bodem-Sigma

Projectnaam	Koppelwijk OZ sectie AB nr. 269, Emmer-Compascuum	Orderdatum	23-05-2023
Projectnummer	23-M10818	Startdatum	24-05-2023
Rapportnummer	13874036 - 2	Rapportagedatum	03-07-2023

Monster	Barcode	Aanlevering	Monstername	Verpakking
002	O0607967	24-05-2023	23-05-2023	ALC201
002	O0607758	24-05-2023	23-05-2023	ALC201
002	O0607971	24-05-2023	23-05-2023	ALC201
003	O0607767	24-05-2023	23-05-2023	ALC201
003	O0607771	24-05-2023	23-05-2023	ALC201
003	O0607777	24-05-2023	23-05-2023	ALC201
003	O0607764	24-05-2023	23-05-2023	ALC201
003	O0607773	24-05-2023	23-05-2023	ALC201
003	O0607744	24-05-2023	23-05-2023	ALC201

Rapport opmerkingen

* De projectnaam is op verzoek van de klant aangepast

Paraaf :

SGS Environmental Analytics IS GEACCREDITEERD VOLGENS DE DOOR DE RAAD VOOR ACCREDITATIE GESTELDE CRITERIA VOOR TESTLABORATORIA CONFORM EN ISO/IEC 17025:2017 ONDER NR. L 028.

SGS Environmental Analytics – Vestiging van SGS Nederland BV, Malledijk 18 - P.O. Box 200, NL-3200 AE Spijkenisse - Nederland. Al onze werkzaamheden worden uitgevoerd onder de algemene voorwaarden gedeponeerd bij de kamer van koophandel te Rotterdam inschrijving handelsregister : 24226722.

Analyserapport

Sigma Geo- & Milieutechniek B.V.
Bodem-Sigma

Projectnaam	Koppelwijk OZ sectie AB nr. 269, Emmer-Compascuum	Orderdatum	23-05-2023
Projectnummer	23-M10818	Startdatum	24-05-2023
Rapportnummer	13874036 - 2	Rapportagedatum	03-07-2023

Monsternummer:	001
Monster beschrijvingen	MM1MM1, 01: 0-50, 02: 0-50, 08: 0-50, 09: 0-50

Karakterisering naar alkaantraject

benzine	C9-C14
kerosine en petroleum	C10-C16
diesel en gasolie	C10-C28
motorolie	C20-C36
stookolie	C10-C36

De C10 en C40 pieken zijn toegevoegd door het laboratorium en worden gebruikt als interne standaard.

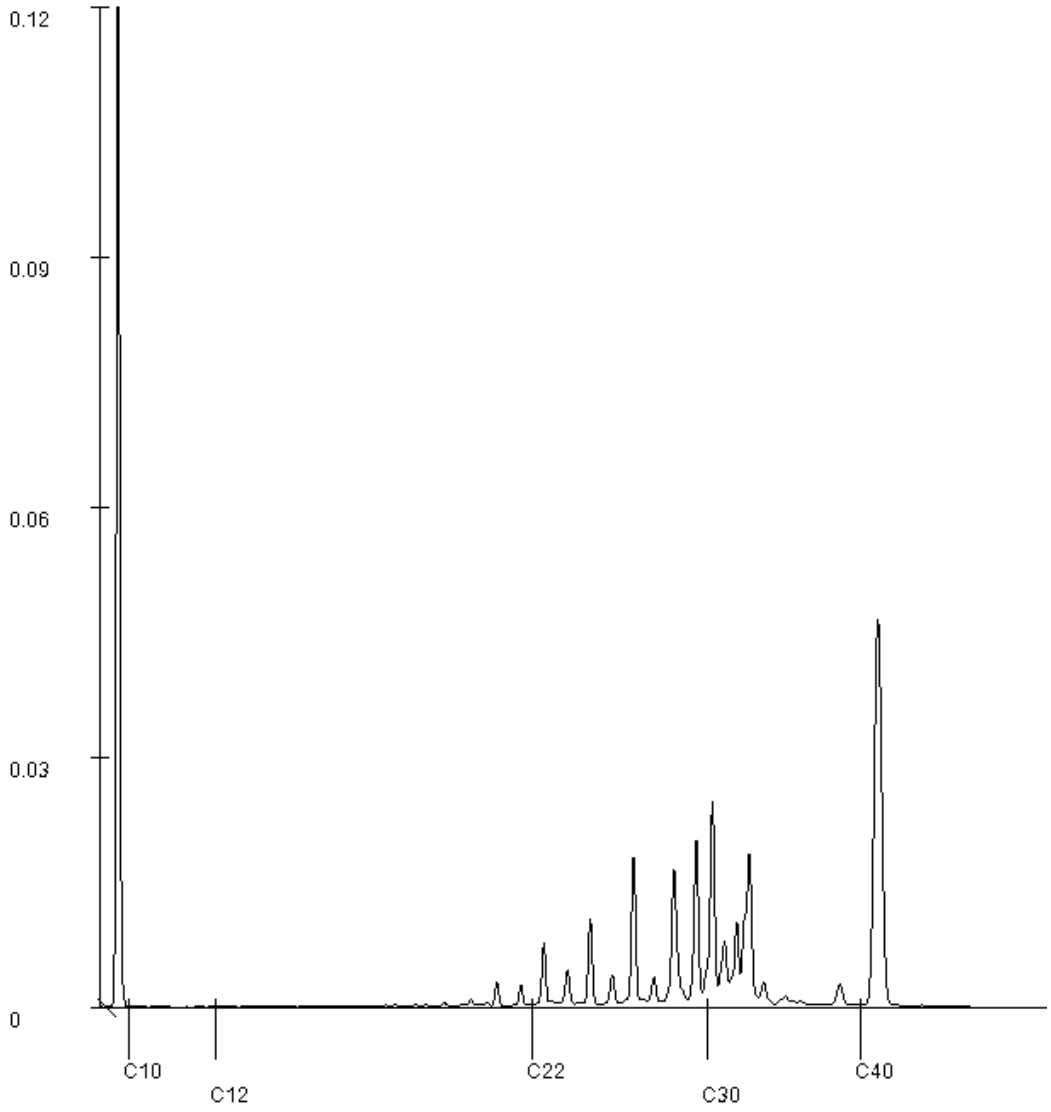

Paraaf :

SGS Environmental Analytics IS GEACCREDITEERD VOLGENS DE DOOR DE RAAD VOOR ACCREDITATIE GESTELDE CRITERIA VOOR TESTLABORATORIA CONFORM EN ISO/IEC 17025:2017 ONDER NR. L 028.

SGS Environmental Analytics – Vestiging van SGS Nederland BV, Malledijk 18 - P.O. Box 200, NL-3200 AE Spijkenisse - Nederland. Al onze werkzaamheden worden uitgevoerd onder de algemene voorwaarden gedeponeerd bij de kamer van koophandel te Rotterdam inschrijving handelsregister : 24226722.

Analyserapport

Sigma Geo- & Milieutechniek B.V.
Bodem-Sigma

Projectnaam	Koppelwijk OZ sectie AB nr. 269, Emmer-Compascuum	Orderdatum	23-05-2023
Projectnummer	23-M10818	Startdatum	24-05-2023
Rapportnummer	13874036 - 2	Rapportagedatum	03-07-2023

Monsternummer: 002
Monster beschrijvingen MM2MM2, 03: 0-40, 04: 0-50, 05: 0-50, 13: 0-50, 12: 0-50, 06: 0-50

Karakterisering naar alkaantraject

benzine	C9-C14
kerosine en petroleum	C10-C16
diesel en gasolie	C10-C28
motorolie	C20-C36
stookolie	C10-C36

De C10 en C40 pieken zijn toegevoegd door het laboratorium en worden gebruikt als interne standaard.

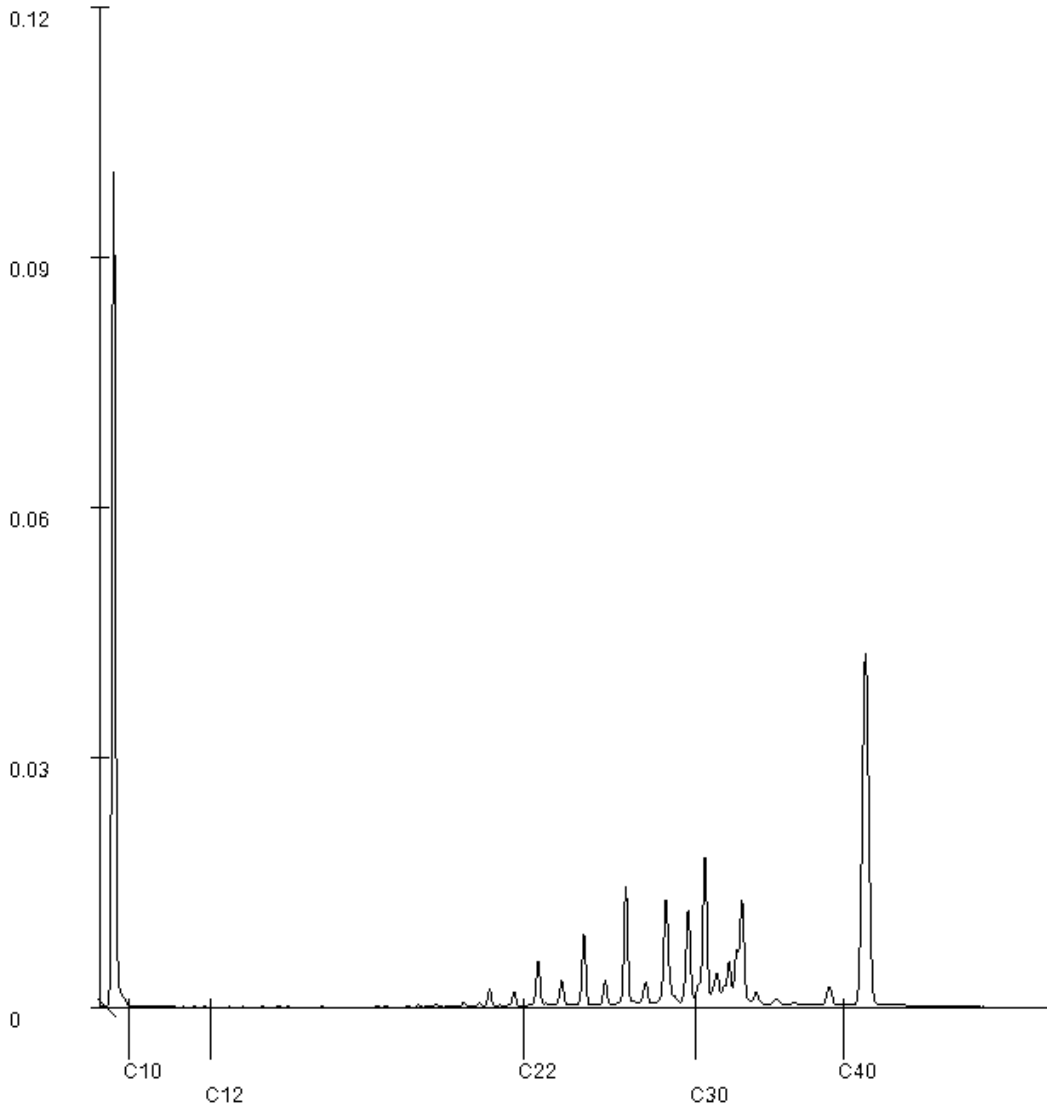

Paraaf :

SGS Environmental Analytics IS GEACCREDITEERD VOLGENS DE DOOR DE RAAD VOOR ACCREDITATIE GESTELDE CRITERIA VOOR TESTLABORATORIA CONFORM EN ISO/IEC 17025:2017 ONDER NR. L 028.

SGS Environmental Analytics – Vestiging van SGS Nederland BV, Malledijk 18 - P.O. Box 200, NL-3200 AE Spijkenisse - Nederland. Al onze werkzaamheden worden uitgevoerd onder de algemene voorwaarden gedeponeerd bij de kamer van koophandel te Rotterdam inschrijving handelsregister : 24226722.

SGS Environmental Analytics
Correspondentieadres
Steenhouwerstraat 15 · 3194 AG Rotterdam
Tel.: +31 (0)10 231 47 00 · Fax: +31 (0)10 416 30 34
www.sgs.com/analytics-nl

Analyserapport

Sigma Geo- & Milieutechniek B.V.
Bodem-Sigma
Phileas Foggstraat 153
7825 AW EMMEN

Uw projectnaam	: Koppelwijk OZ sectie AB nr. 269, Emmer-Compascuum
Uw projectnummer	: 23-M10818
SGS rapportnummer	: 13893336, versienummer: 2. Gewijzigd rapport

Rotterdam, 03-07-2023

Geachte heer/mevrouw,

Hierbij ontvangt u de analyse resultaten van het laboratoriumonderzoek ten behoeve van uw project 23-M10818. Het onderzoek werd uitgevoerd conform uw opdracht. De gerapporteerde resultaten hebben uitsluitend betrekking op de door SGS geteste monsters en zoals door SGS ontvangen zijn. De door u aangegeven omschrijvingen voor de monsters, het project en de monsternamedatum (indien aangeleverd) zijn overgenomen in dit analyserapport. SGS is niet verantwoordelijk voor de gegevens verstrekt door de opdrachtgever.

Het onderzoek is uitgevoerd door SGS Environmental Analytics, gevestigd aan de Steenhouwerstraat 15 in Rotterdam (NL). Indien het onderzoek is uitgevoerd door derden is dit in het rapport aangegeven.

Dit analyserapport bestaat inclusief bijlagen uit 6 pagina's. In geval van een versienummer van '2' of hoger vervallen de voorgaande versies. Alle bijlagen maken onlosmakelijk onderdeel uit van het rapport. Alleen vermenigvuldiging van het hele rapport is toegestaan.

Voor meer informatie, omtrent bijvoorbeeld meetonzekerheid of gebruikte analysemethoden, kunt u contact opnemen met de afdeling Customer Support.

Per 1 september 2022 is SGS Environmental Analytics B.V. gefuseerd met SGS Nederland B.V. en handelt onder de naam SGS Environmental Analytics. Alle erkenningen van SGS Environmental Analytics B.V. blijven van kracht en zijn/worden omgezet naar SGS Nederland B.V.

Wij vertrouwen er op u met deze informatie van dienst te zijn.

Hoogachtend,



René Eugster
Operations Manager Rotterdam

TESTEN
RvA L 028

SGS Environmental Analytics IS GEACCREDITEERD VOLGENS DE DOOR DE RAAD VOOR ACCREDITATIE GESTELDE CRITERIA VOOR TESTLABORATORIA CONFORM EN ISO/IEC 17025:2017 ONDER NR. L 028.

SGS Environmental Analytics – Vestiging van SGS Nederland BV, Malledijk 18 - P.O. Box 200, NL-3200 AE Spijkenisse - Nederland. Al onze werkzaamheden worden uitgevoerd onder de algemene voorwaarden gedeponeerd bij de kamer van koophandel te Rotterdam inschrijving handelsregister : 24226722.

kwaliteitswaarborg bodembeheer SIKB ASSURANCE

Analyserapport

Sigma Geo- & Milieutechniek B.V.
Bodem-Sigma

Projectnaam	Koppelwijk OZ sectie AB nr. 269, Emmer-Compascuum	Orderdatum	22-06-2023
Projectnummer	23-M10818	Startdatum	23-06-2023
Rapportnummer	13893336 - 2	Rapportagedatum	03-07-2023

Nummer	Monstersoort	Monsterspecificatie
001	Grondwater (AS3000)	Pb1 Pb1, 01-Pb1: 150-250

Analyse	Eenheid	Q	001
METALEN			
barium	µg/l	S	40
cadmium	µg/l	S	<0.2
kobalt	µg/l	S	<2
koper	µg/l	S	14
kwik	µg/l	S	<0.05
lood	µg/l	S	<2
molybdeen	µg/l	S	<2
nikkel	µg/l	S	5.6
zink	µg/l	S	<10
VLUCHTIGE AROMATEN			
benzeen	µg/l	S	<0.2
tolueen	µg/l	S	<0.2
ethylbenzeen	µg/l	S	<0.2
o-xyleen	µg/l	S	0.11
p- en m-xyleen	µg/l	S	0.20
xylenen (0.7 factor)	µg/l	S	0.31 [1)]
styreen	µg/l	S	<0.2
naftaleen	µg/l	S	<0.02
GEHALOGENEERDE KOOLWATERSTOFFEN			
1,1-dichloorethaan	µg/l	S	<0.2
1,2-dichloorethaan	µg/l	S	<0.2
1,1-dichlooretheen	µg/l	S	<0.1
cis-1,2-dichlooretheen	µg/l	S	<0.1
trans-1,2-dichlooretheen	µg/l	S	<0.1
som (cis,trans) 1,2-dichloorethenen (0.7 factor)	µg/l	S	0.14 [1)]
dichloormethaan	µg/l	S	<0.2
1,1-dichloorpropaan	µg/l	S	<0.2
1,2-dichloorpropaan	µg/l	S	<0.2
1,3-dichloorpropaan	µg/l	S	<0.2
som dichloorpropanen (0.7 factor)	µg/l	S	0.42 [1)]
tetrachlooretheen	µg/l	S	<0.1
tetrachloormethaan	µg/l	S	<0.1
1,1,1-trichloorethaan	µg/l	S	<0.1
1,1,2-trichloorethaan	µg/l	S	<0.1
trichlooretheen	µg/l	S	<0.2
chloroform	µg/l	S	<0.2
vinylchloride	µg/l	S	<0.2
tribroommethaan	µg/l	S	<0.2
MINERALE OLIE			
fractie C10-C12	µg/l		<25

De met S gemerkte analyses zijn geaccrediteerd en vallen onder de AS3000-erkenning.

Paraaf :

SGS Environmental Analytics IS GEACCREDITEERD VOLGENS DE DOOR DE RAAD VOOR ACCREDITATIE GESTELDE CRITERIA VOOR TESTLABORATORIA CONFORM EN ISO/IEC 17025:2017 ONDER NR. L 028.

SGS Environmental Analytics – Vestiging van SGS Nederland BV, Malledijk 18 - P.O. Box 200, NL-3200 AE Spijkenisse - Nederland. Al onze werkzaamheden worden uitgevoerd onder de algemene voorwaarden gedeponeerd bij de kamer van koophandel te Rotterdam inschrijving handelsregister : 24226722.

Analyserapport

Sigma Geo- & Milieutechniek B.V.
Bodem-Sigma

Projectnaam	Koppelwijk OZ sectie AB nr. 269, Emmer-Compascuum	Orderdatum	22-06-2023
Projectnummer	23-M10818	Startdatum	23-06-2023
Rapportnummer	13893336 - 2	Rapportagedatum	03-07-2023

Nummer	Monstersoort	Monsterspecificatie
001	Grondwater (AS3000)	Pb1 Pb1, 01-Pb1: 150-250

Analyse	Eenheid	Q	001
fractie C12-C22	µg/l		<25
fractie C22-C30	µg/l		<25
fractie C30-C40	µg/l		<25
totaal olie C10 - C40	µg/l	S	<50

De met S gemerkte analyses zijn geaccrediteerd en vallen onder de AS3000-erkenning.

Paraaf :

TESTEN RvA L 028

SGS Environmental Analytics IS GEACCREDITEERD VOLGENS DE DOOR DE RAAD VOOR ACCREDITATIE GESTELDE CRITERIA VOOR TESTLABORATORIA CONFORM EN ISO/IEC 17025:2017 ONDER NR. L 028.

SGS Environmental Analytics – Vestiging van SGS Nederland BV, Malledijk 18 - P.O. Box 200, NL-3200 AE Spijkenisse - Nederland. Al onze werkzaamheden worden uitgevoerd onder de algemene voorwaarden gedeponeerd bij de kamer van koophandel te Rotterdam inschrijving handelsregister : 24226722.

kwaliteitswaarborg bodembeheer SIKB AS3000

Analyserapport

Sigma Geo- & Milieutechniek B.V.
Bodem-Sigma

Projectnaam	Koppelwijk OZ sectie AB nr. 269, Emmer-Compascuum	Orderdatum	22-06-2023
Projectnummer	23-M10818	Startdatum	23-06-2023
Rapportnummer	13893336 - 2	Rapportagedatum	03-07-2023

Monster beschrijvingen

001	*	De monstervoorbehandeling en analyses zijn uitgevoerd conform Accreditatieschema AS3000, dit geldt alleen voor de analyses die worden gerapporteerd met het "S" kenmerk.

Voetnoten

1	De sommatie na verrekening van de 0.7 factor voor <-waarden volgens BoToVa.

Paraaf :

SGS Environmental Analytics IS GEACCREDITEERD VOLGENS DE DOOR DE RAAD VOOR ACCREDITATIE GESTELDE CRITERIA VOOR TESTLABORATORIA CONFORM EN ISO/IEC 17025:2017 ONDER NR. L 028.

SGS Environmental Analytics – Vestiging van SGS Nederland BV, Malledijk 18 - P.O. Box 200, NL-3200 AE Spijkenisse - Nederland. Al onze werkzaamheden worden uitgevoerd onder de algemene voorwaarden gedeponeerd bij de kamer van koophandel te Rotterdam inschrijving handelsregister : 24226722.

Analyserapport

Sigma Geo- & Milieutechniek B.V.
Bodem-Sigma

Projectnaam	Koppelwijk OZ sectie AB nr. 269, Emmer-Compascuum	Orderdatum	22-06-2023
Projectnummer	23-M10818	Startdatum	23-06-2023
Rapportnummer	13893336 - 2	Rapportagedatum	03-07-2023

Analyse	Monstersoort	Relatie tot norm
barium	Grondwater (AS3000)	AS3110-3 en NEN-EN-ISO 17294-2
cadmium	Grondwater (AS3000)	Idem
kobalt	Grondwater (AS3000)	Idem
koper	Grondwater (AS3000)	Idem
kwik	Grondwater (AS3000)	AS3110-3 en NEN-EN-ISO 17852
lood	Grondwater (AS3000)	AS3110-3 en NEN-EN-ISO 17294-2
molybdeen	Grondwater (AS3000)	Idem
nikkel	Grondwater (AS3000)	Idem
zink	Grondwater (AS3000)	Idem
benzeen	Grondwater (AS3000)	AS3130-1, NEN-EN-ISO 20595
tolueen	Grondwater (AS3000)	Idem
ethylbenzeen	Grondwater (AS3000)	Idem
o-xyleen	Grondwater (AS3000)	Idem
p- en m-xyleen	Grondwater (AS3000)	Idem
xylenen (0.7 factor)	Grondwater (AS3000)	AS3130-1
styreen	Grondwater (AS3000)	AS3130-1, NEN-EN-ISO 20595
naftaleen	Grondwater (AS3000)	Idem
1,1-dichloorethaan	Grondwater (AS3000)	Idem
1,2-dichloorethaan	Grondwater (AS3000)	Idem
1,1-dichlooretheen	Grondwater (AS3000)	Idem
cis-1,2-dichlooretheen	Grondwater (AS3000)	Idem
trans-1,2-dichlooretheen	Grondwater (AS3000)	Idem
som (cis,trans) 1,2-dichloorethenen (0.7 factor)	Grondwater (AS3000)	AS3130-1
dichloormethaan	Grondwater (AS3000)	AS3130-1, NEN-EN-ISO 20595
1,1-dichloorpropaan	Grondwater (AS3000)	Idem
1,2-dichloorpropaan	Grondwater (AS3000)	Idem
1,3-dichloorpropaan	Grondwater (AS3000)	Idem
som dichloorpropanen (0.7 factor)	Grondwater (AS3000)	AS3130-1
tetrachlooretheen	Grondwater (AS3000)	AS3130-1, NEN-EN-ISO 20595
tetrachloormethaan	Grondwater (AS3000)	Idem
1,1,1-trichloorethaan	Grondwater (AS3000)	Idem
1,1,2-trichloorethaan	Grondwater (AS3000)	Idem
trichlooretheen	Grondwater (AS3000)	Idem
chloroform	Grondwater (AS3000)	Idem
vinylchloride	Grondwater (AS3000)	Idem
tribroommethaan	Grondwater (AS3000)	Idem
totaal olie C10 - C40	Grondwater (AS3000)	AS3110-5

Monster	Barcode	Aanlevering	Monstername	Verpakking
001	B2124272	23-06-2023	22-06-2023	ALC204
001	G7231803	23-06-2023	22-06-2023	ALC236

Paraaf :

TESTEN RvA L 028

SGS Environmental Analytics IS GEACCREDITEERD VOLGENS DE DOOR DE RAAD VOOR ACCREDITATIE GESTELDE CRITERIA VOOR TESTLABORATORIA CONFORM EN ISO/IEC 17025:2017 ONDER NR. L 028.

SGS Environmental Analytics – Vestiging van SGS Nederland BV, Malledijk 18 - P.O. Box 200, NL-3200 AE Spijkenisse - Nederland. Al onze werkzaamheden worden uitgevoerd onder de algemene voorwaarden gedeponeerd bij de kamer van koophandel te Rotterdam inschrijving handelsregister : 24226722.

kwaliteitswaarborg bodembeheer SIKB AS3000

Analyserapport

Sigma Geo- & Milieutechniek B.V.
Bodem-Sigma

Projectnaam	Koppelwijk OZ sectie AB nr. 269, Emmer-Compascuum	Orderdatum	22-06-2023
Projectnummer	23-M10818	Startdatum	23-06-2023
Rapportnummer	13893336 - 2	Rapportagedatum	03-07-2023

Rapport opmerkingen

* De projectnaam is op verzoek van de klant aangepast

Paraaf :

SGS Environmental Analytics IS GEACCREDITEERD VOLGENS DE DOOR DE RAAD VOOR ACCREDITATIE GESTELDE CRITERIA VOOR TESTLABORATORIA CONFORM EN ISO/IEC 17025:2017 ONDER NR. L 028.

SGS Environmental Analytics – Vestiging van SGS Nederland BV, Malledijk 18 - P.O. Box 200, NL-3200 AE Spijkenisse - Nederland. Al onze werkzaamheden worden uitgevoerd onder de algemene voorwaarden gedeponeerd bij de kamer van koophandel te Rotterdam inschrijving handelsregister : 24226722.

BIJLAGE 5

Verklaring van onafhankelijkheid voor de kritische functie:

“veldwerk t.b.v. milieuhygiënisch bodemonderzoek”

“milieukundige begeleiding van bodemsanering (processturing / verificatie)”

Hierbij verklaren de navolgend genoemde veldwerkers / milieukundig begeleiders het veldwerk t.a.v. onderhavig onderzoek conform de eisen van de BRL SIKB 2000 te hebben uitgevoerd, onafhankelijk van de opdrachtgever en/of eigenaar (zijnde degene die een persoonlijk of zakelijk recht heeft op de bodem / locatie).

Naam geregistreerde veldwerker(s)/MKB’ers	Handtekening geregistreerde veldwerker(s)/MKB’ers
H. van Kuik	
H.van Kuik	
……	……..

Datum: 23-05-2023

Normale procedure in Waterschap Hunze en Aa's

Algemene informatie

Aanvraag gestart	02-06-2023 14:17
Aanvraag ingediend	02-06-2023 14:22
Aanvraagnummer	00013656
Bevoegd gezag	Waterschap Hunze en Aa's
E-mailadres	iris@bjz.nu
Naam aanvraag	Normale procedure

Op basis van onderstaande locatie

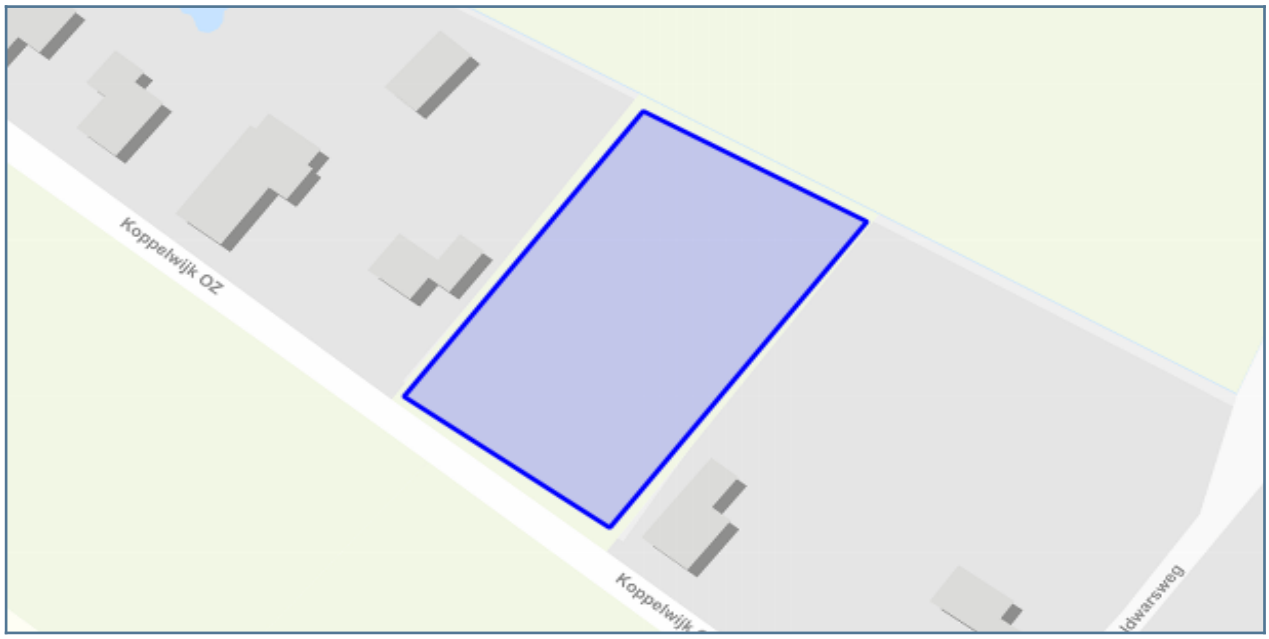

Vragen en antwoorden uit de aanvraag

Naam van het plan:	Emmer-Compascuum, Koppelwijk OZ 30-31
Omschrijving plan:	Toevoegen van twee vrijstaande woningen op een onbebouwd perceel.
Totale oppervlak van het plangebied (in m2):	2800
Is er toename aan verhard oppervlak?	Ja
Met hoeveel m2?	500
Zijn in het bestaande watersysteem aanpassingen nodig?	Nee
Wilt u aanvullende planinformatie beschikbaar stellen? (uploaden)	Nee
Watertoets wordt ingediend:	als bedrijf (in opdracht gemeente of belanghebbende)
Naam bedrijf:	BJZ.nu
Naam contactpersoon:	Iris Pielman
Telefoonnr.:	659819518
emailadres:	iris@bjz.nu
Plan ligt binnen de gemeente:	Emmen
Contactpersoon gemeente:	Bertina Bruins
Telefoonnr.:	591685302
Emailadres:	B.Bruins@emmen.nl

Op basis van de check is onderstaande nodig

1. normale procedure

Wat moet ik doen?

Via de digitale watertoets is het Waterschap op de hoogte gesteld van dit plan. De aanmelding heeft ertoe geleid dat er eigendommen van het waterschap en/of belangen in het watersysteem zijn geraakt. De normale procedure wordt doorlopen. Dit houdt in dat het waterschap een maatwerk wateradvies levert, in de vorm van de uitgangspuntennotitie.

Waar moet ik op letten?

De definitieve Uitgangspuntennotitie zal een maatwerk wateradvies zijn dat specifiek voor uw ruimtelijke plan van toepassing zal zijn. Dit kunnen aanvullende kaarten zijn met aanvullende maatwerk teksten voor uw specifieke plan en directe omgeving.

2. Advies bij toename verhard oppervlak

Wat moet ik doen?

Verhardingstoename door uitbreiding van een bebouwing en/of bestrating zorgt ervoor dat hemelwater versneld afvoert. Dit kan ervoor zorgen dat het oppervlaktewatersysteem zwaarder belast wordt, waardoor overlast kan ontstaan. Om dit te voorkomen zal het nodig zijn om compenserende waterberging en/of vertraagde afvoer van hemelwater te realiseren. Het stedelijke gebied (de bebouwde kom) is meer verhard dan het landelijke gebied. Om deze reden is er een verschil in de compensatiedrempel (150 m2 toename in het stedelijke gebied, 1500 m2 toename in het landelijke gebied). Bij het indienen van dit plan wordt u gevraagd naar de toename aan verhard oppervlak aan m2.

Watertoets (ingediend) 2 juni 2023

Waterschap (advies) 12 juli 2023 **ons kenmerk** IN23- Z43923

Plan: bouw 2 woningen, Emmer-Compascuum, Koppelwijk OZ 30-31



Uitgangspuntennotitie Watertoets – normale procedure
Via de digitale watertoets is het Waterschap op de hoogte gesteld van dit plan. De aanmelding heeft ertoe geleid dat de normale procedure wordt doorlopen. Dit houdt in dat het waterschap een uitgangspuntennotitie levert. Deze uitgangspuntennotitie moet gebruikt worden bij het opstellen van de waterparagraaf. De uitgewerkte waterparagraaf moet voorgelegd worden aan de beleidsmedewerker planvorming.

Omschrijving van het plan (toelichting)
Toevoegen van twee vrijstaande woningen op een onbebouwd perceel.
Wijzigingen in verhard oppervlak
500 m2 (perceel totaal 2800 m2)
Fysieke watersysteemveranderingen
-
Vuilwater-, en hemelwaterbehandeling

-

Inhoud:

1. Specifieke en aanvullende uitgangspunten
2. Inleiding
3. Waterveiligheid
4. Waterkwantiteit
5. Waterkwaliteit
6. Aanvullende belangen Waterschap
7. Verdere betrokkenheid waterschap
8. Bronnenlijst

---

1 Specifieke en aanvullende uitgangspunten

Het perceel ligt in een peilgebied met een zomerpeil van +11,80 mNAP en een winterpeil van +11,30 mNAP. Bij een drooglegginsnorm van 1,20 m tov maaiveld, dient het maaiveld rondom de woningen op ca.+13,00 mNAP te worden afgewerkt. Het vloerpeil van de woningen tov van de ashoogte openbare weg, dient door de gemeente te worden aangegeven. De ontwateringsnorm ligt op 0,70 m-mv voor woningen met kruipruimte, voor de tuin geldt een ontwateringsnorm van 0,50 m-mv.



Het plangebied heeft een zeer lage ligging ten opzichte van zijn omgeving. De hoogtekaart geeft dit duidelijk weer door de licht blauwe tot blauwe kleuring op het preceel. Langs de Koppelwijk OZ ligt het maaiveld op ca. +12,90 mNAP, aan het achtereind van het perceel ligt het maaiveld op ca. +12,25 mNAP. Een verschil van ca. 65 cm binnen het perceel. Het perceel voldoet niet aan de drooglegginngs- en de ontwateringsnormen. Het perceel zal voor de omgeving van de woningen in ieder geval tot ca. +13,00 mNAP moeten worden aangevuld (10-50 cm) of op eenzelfde hoogte als naaste percelen.



Het perceel Koppelwijk OZ 29 heeft eveneens een laag gedeelte op het perceel (paard rij bak) op de grens met het plangebied. Wordt het plangebied opgehoogd, dan zal bij langdurige neerslag of extreme neerslag de berging op maaiveld verminderen en op dit perceel sneller leiden tot water op maaiveld.

Op de kaart 'laagste gronden per peilgebied' zijn de laagste gronden zichtbaar en dient hier rekening mee te worden gehouden bij het gebruik van het perceel voor woningen en verdere bebouwing.

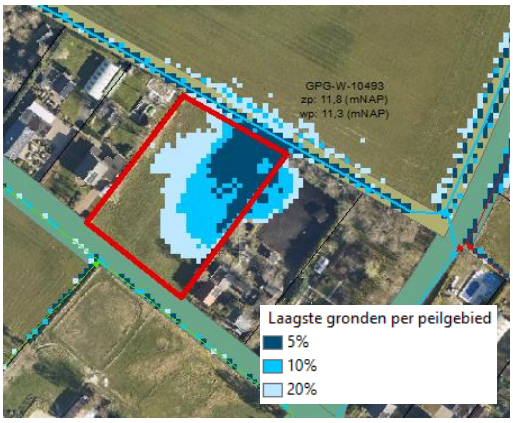

Voor de toename aan verhard oppervlak met 500 m2 dient een compensatie in ruimte voor water of vertraagde afvoer te worden gerealiseerd voor 45 m3 (1x100 jaar/2050). Per perceel daarmee 22,5 m3 aan compenserende berging. Het rechtstreeks aansluiten van het afgekoppeld hemelwater op de hoofdwatergang van het waterschap is niet toegestaan. Daarvoor geldt een landbouwkundige afvoernorm van maximaal 1,5 l/s.ha.

Compenserende waterberging
Door de toename verhard oppervlak dient er compensatie in het watersysteem te worden gerealiseerd. De gemeente dient hiervoor, in afstemming met de initiatiefnemer, in de waterparagraaf aan te geven op welke wijze de benodigde hoeveelheid compenserende waterberging (opgave) zal worden ingepast en onderdeel zal zijn van het plan. Het waterschap kan in het vooroverleg nader advies geven. Om de effectiviteit van de compenserende maatregel goed te kunnen beoordelen is het van belang om duidelijk aan te geven; welke maatregel waar wordt genomen (infiltreren, vasthouden/bergen, vertraagd afvoeren, ...), de maatvoering van de maatregel (m1, m2, m3) en waar het hemelwater uiteindelijk op zal afvoeren.
Compenserende maatregelen kunnen op meerdere manieren en in combinatie met elkaar worden gerealiseerd. Naast uitbreiding van het bestaande oppervlaktewater (ruimte)kan bijvoorbeeld worden gedacht aan vertraagde afvoer in/op het bouwoppervlak via een groen dak, een waterdak en opvang hemelwater voor hergebruik. Indien de locatie hiervoor geschikt is kan infiltratie overwogen worden, zoals; een grindkoffer, infiltratiekratten, een infiltratieriool en/of een zaksloot.
Indien infiltratie wordt overwogen, is in de meeste gevallen aanvullend onderzoek nodig over de toepasbaarheid en eventuele effecten naar de omgeving.

Gemiddeld Hoogste Grondwaterstanden (GHG)
De hoge grondwaterstanden die in het plangebied (deels) voorkomen, kunnen de toepasbaarheid van infiltratiemaatregelen beperken.

---

2 Inleiding

Waterschappen zijn verantwoordelijk voor het waarborgen van waterveiligheid en het voorkomen van wateroverlast en watertekort (waterkwantiteit). Daarnaast zorgen waterschappen voor het verbeteren van de waterkwaliteit van het oppervlaktewater, zowel chemisch als ecologisch. Het is van belang dat deze taken zowel nu als in de toekomst gewaarborgd blijven. Om dit te kunnen doen worden ruimtelijke plannen en ontwikkelingen getoetst op hun impact op het goed blijven functioneren van het watersysteem. Waterschap Hunze en Aa's streeft ernaar om de impact van dergelijke plannen en ontwikkelingen zoveel mogelijk waterneutraal te houden en waar mogelijk positieve ontwikkelingen te stimuleren.

Op grond van het Besluit Ruimtelijke Ordening (Art.12), moeten ruimtelijke plannen zijn voorzien van een waterparagraaf. Om deze waterparagraaf te kunnen opstellen moet de waterbeheerder worden geraadpleegd door middel van de Watertoets, door; vroegtijdige betrokkenheid, meedenken, informeren, adviseren en het afwegen van belangen (vooroverleg). Tot en met de uiteindelijke vaststelling van het ruimtelijk plan (voorontwerp, ontwerp en vaststelling) blijft de waterbeheerder betrokken bij het planproces.

In de waterparagraaf (+ bijlage) moet door het waterschap afgegeven advies zijn verwoord. Bij het afwijken van het wateradvies, dient er door de gemeente een onderbouwing te zijn opgenomen die tot het afwijken van het wateradvies heeft geleid.
In de definitieve uitgangspuntennotitie (onderdeel 1) zijn plan specifieke en aanvullende uitgangspunten (adviezen) opgenomen voor dit plan. De verdere opbouw van dit document bestaat uit 5 thema`s; waterveiligheid, waterkwantiteit, waterkwaliteit, aanvullende belangen waterschap en gerelateerde belangen van derden. Per thema is voor dit plan, indien van toepassing, relevante informatie opgenomen en zijn uitgangspunten opgesteld. Ten slotte is de verdere gewenste betrokkenheid van het waterschap bij het vervolg van het planproces beschreven.

---

3 Waterveiligheid

Waterveiligheid betreft het voorkomen, zo mogelijk uitsluiten, van levensbedreigende overstromingsrisico's voor mens en dier en het voorkomen van schade aan have en goed. Risico's die met name zullen optreden bij het doorbreken van een zeekering (primaire kering) of boezemkade (secundaire kering). Binnen dit thema zijn, indien van toepassing, alle belangen beschreven die vanwege de waterveiligheid extra bescherming genieten of anderzijds van belang zijn voor de waterveiligheid.

---

4 Waterkwantiteit

Het waterschap heeft als taak de zorg voor voldoende water in droge perioden als de afvoer in perioden van overvloed. Een vergrote kans op wateroverlast of watertekort dient dus voorkomen te worden. Binnen dit thema zijn, indien van toepassing, de voor dit plan gerelateerde belangen beschreven die in meer of mindere mate de waterkwantiteit beïnvloeden.

Wateroverlast vanuit het oppervlaktewater moet in ieder geval zoveel mogelijk voorkomen worden. Overtollig grond- en hemelwater dat tot afvoer komt volgt de trits ; ''vasthouden, bergen, afvoeren''.

Hoofdwatergang

Aan weerszijden van alle hoofdwatergangen ligt een beschermingszone van 5 meter breed, gerekend vanaf de insteek talud. Een zone van 4 meter vanaf de insteek langs hoofdwatergangen moet vrij blijven (onderhoudspad/maaipad) van ieder obstakel, zoals: heggen, afrastering, bomen, schuttingen, opstallen en/of verharde paden. Zoals is vastgesteld in de Keur van het waterschap, geldt voor maatregelen binnen deze beschermingszone (en voor maatregelen in de hoofdwatergang zelf) een meldingsplicht (Algemene Regels) en is veelal een watervergunning vereist.

https://www.hunzeenaas.nl/zelf-regelen/regelgeving/keur/

Verhardingstoename
Als in het plan het verharde oppervlak toeneemt boven de compensatiedrempel; voor stedelijk gebied of kassengebieden met meer dan 150 m2 of in het buitengebied met meer dan 1500 m2 (Keur Waterschap Hunze en Aa's), dan is compenserende waterberging en/of vertraagde afvoer en/of infiltratie aan de orde. Verhardingstoename zorgt er voor dat hemelwater versneld tot afstroming komt. Dit kan tot overlast en schade leiden binnen het plangebied of verderop in het watersysteem (peilgebied). Dit vergroot de kans op inundatie, zeker bij piekbuien, waardoor de landelijke werknormen (landbouwkundige afvoer) overschreden kunnen worden. Compenserende waterberging is noodzakelijk om de kans op inundatie binnen het plangebied en binnen peilgebieden niet te vergroten en de werknormen te kunnen waarborgen.

Grondgebruikstype	Maaiveldcriterium	Inundatienorm (1/jaar)
Grasland	5%	1/10
Akkerbouw	1%	1/25
Hoogwaardige land-, en tuinbouw	1%	1/50
Glastuinbouw	1%	1/50
Bebouwd gebied	0%	1/100
Natuurgebied	-	geen norm

Bovenstaande werknormen zijn gebaseerd op de midden-variant van het klimaatscenario 2015 van het KNMI (klimaatscenario G)

Scheiden schoon hemelwater en vuilwater
In grote delen van het beheergebied zijn nog gemengde rioolsystemen aanwezig. In dergelijke systemen wordt het relatief schone hemelwater vermengd met vuilwater en wordt het vervolgens naar de rioolwaterzuiveringsinstallaties (RWZI) van het waterschap gebracht. Na zuivering wordt het water geloosd op het oppervlaktewatersysteem. Het transport van schoon hemelwater via het gemeentelijk rioolstelsel en het behandelen via een RWZI is niet duurzaam. Om deze reden zal hemelwater alleen op het vuilwaterriool kunnen worden geloosd als het hemelwater; niet kan worden hergebruikt (opvang) en/of kan afvoeren via de bodem, het openbaar regenwaterstelsel, een oppervlaktewaterlichaam zonder een specifieke functie, of via een kwetsbaar oppervlaktewaterlichaam. Wijzigingen in de behandeling van het hemelwater en vuilwater kunnen echter voor overlast zorgen als mogelijke ongewenste gevolgen onvoldoende bekend zijn en waar nodig zijn verholpen. Rechtstreekse afkoppeling van hemelwater (via een hemelwaterriool) naar het oppervlaktewater (vijvers en sloten) kan dit wateroverlast veroorzaken, als het ontvangende oppervlaktewater niet hiervoor de capaciteit heeft en/of aanwezige kunstwerken (o.a. duikers, stuwen en inlaatwerken) het aangeboden water niet kan verwerken.

Grondwaterstand en ontwateringsdiepte
Om grondwateroverlast te voorkomen is een minimale ontwateringsdiepte (de afstand tussen het maaiveld en de grondwaterstand) nodig. In het plangebied is de Gemiddeld Hoogste Grondwaterstand (GHG) (plaatselijk) relatief hoog, waardoor de kans op overlast toeneemt. De voor

het plan noodzakelijke ontwateringsnorm wordt mogelijk niet in het hele plangebied gehaald. Voor primaire wegen is de ontwateringsnorm 1,0 m-mv, voor woningen met kruipruimtes, industrieterreinen en secundaire wegen is dit 0,7 m-mv, voor tuinen en plantsoenen is dit 0,5 m-mv, en voor woningen zonder kruipruimte is de norm 0,3 m-mv. Mocht de beoogde functie van het ingediende plan overlast kunnen ondervinden door onvoldoende ontwateringsdiepte, is het te adviseren om hier rekening mee te houden in het ontwerp en bij de inrichting.

---

5 Waterkwaliteit

Om de waterkwaliteit te waarborgen heeft het waterschap de zorg voor het realiseren van schoon en ecologisch gezond water, waarin systeem-specifieke dieren en planten voorkomen. In de eerste plaats is dit van belang voor de grotere beken, kanalen en meren waarvoor binnen de Europese Kaderrichtlijn Water (KRW) doelen en maatregelen zijn opgesteld voor aangewezen waterlichamen. Daarnaast is een goede waterkwaliteit van belang voor het recreatief medegebruik als zwemmen en kanoën en voor het stelsel van kleinere watergangen voor water aan- en afvoer. In dit thema zijn, indien van toepassing, alle voor dit plan specifieke belangen beschreven die impact hebben op de waterkwaliteit.

Vervuiling van het oppervlaktewater moet in ieder geval zoveel mogelijk voorkomen worden. Om deze reden vraagt het waterschap op de toepassing van uitlogende materialen zoveel mogelijk te beperken en om vervuiling door bedrijfsmatige activiteiten te voorkomen. Afstromend hemelwater dat vervuild is geraakt moet zo veel mogelijk gescheiden worden afgevoerd, of moet worden gezuiverd. Dit volgt de trits ; ''schoonhouden, scheiden, zuiveren''.

---

6 Aanvullende belangen waterschap

Onder dit thema zijn, indien van toepassing, een aantal onderwerpen opgenomen die mogelijk een belang raakt voor het waterschap of die van gerelateerde partners. Dit betreft enerzijds locatie specifieke eigenschappen die in een toekomstige situatie de effecten op het waterbeheer kunnen vergroten. Anderzijds kunnen ook water gerelateerde gebiedseigenschappen zijn opgenomen buiten de jurisdictie van het waterschap, maar die wel indirect de belangen van het waterbeheer raken.

Adaptatie op lokale bodemdaling
Het beheergebied van het waterschap Hunze en Aa's wordt gekenmerkt door drie verschillende vormen van bodemdaling, namelijk; door gaswinning, door zoutwinning en door veenoxidatie. Bodemdaling door gaswinning heeft lokaal geen grote invloed op het functioneren van het watersysteem, maar regionaal dient het watersysteem hierop wel maatregelen te treffen. Bodemdaling door zoutwinning en veenoxidatie kunnen wel tot lokale maatregelen leiden in het watersysteem.

---

7 Verdere betrokkenheid waterschap

Voor alle voor dit plan relevante water gerelateerde onderwerpen zijn in dit document uitgangspunten opgenomen. Voor de verdere procedurele afhandeling van het ruimtelijk plan

(voorontwerp en ontwerp), is het van belang om het waterschap te blijven informeren en te betrekken en hierin rekening te houden met deze uitgangspunten.

In de waterparagraaf dient worden aangegeven op welke wijze invulling zal worden gegeven aan de belangen met betrekking tot het waterbeheer. Het waterschap kan altijd geraadpleegd worden voor overleg en nadere uitleg.

---

8 Bronnen

Keur waterschap Hunze en Aa's. Waterschap Hunze en Aa's, Veendam (2010)
https://www.hunzeenaas.nl/zelf-regelen/regelgeving/keur/

Beheerprogramma 2022-2027. Waterschap Hunze en Aa's, Veendam (vastgesteld dec. 2021)
https://www.hunzeenaas.nl/app/uploads/2021/12/Waterbeheerprogramma-2022-2027.pdf