Gemeente Almelo



Bestemmingsplan

Westermaatweg 7

NL.IMRO.0141.00160-

Inhoudsopgave

Toelichting 5

Hoofdstuk 1 Inleiding 6
1.1 Aanleiding 6
1.2 Ligging van het plangebied 6
1.3 De bij het plan behorende stukken 7
1.4 Huidige planologische situatie 7
1.5 Leeswijzer 8

Hoofdstuk 2 De huidige situatie 9
2.1 Ruimtelijk- functionele structuur 9

Hoofdstuk 3 Planbeschrijving 11
3.1 Sloop 11
3.2 Inrichting erf & landschap 11
3.3 Verkeer en parkeren 12

Hoofdstuk 4 Beleidskader 14
4.1 Rijksbeleid 14
4.2 Provinciaal beleid 15
4.3 Gemeentelijk beleid 24

Hoofdstuk 5 Milieu- en omgevingsaspecten 28
5.1 Geluid (Wet geluidhinder) 28
5.2 Bodemkwaliteit 29
5.3 Luchtkwaliteit 30
5.4 Externe veiligheid 31
5.5 Milieuzonering 32
5.6 Geur 34
5.7 Ecologie 35
5.8 Archeologie & cultuurhistorie 37
5.9 Besluit milieueffectrapportage 39
5.10 Fysieke veiligheid 40

Hoofdstuk 6 Waterparagraaf 44
6.1 Vigerend beleid 44
6.2 Waterparagraaf 45

Hoofdstuk 7 Juridische aspecten en planverantwoording 46
7.1 Inleiding 46
7.2 Opzet van de regels 46
7.3 Verantwoording van de regels 47

Hoofdstuk 8 Economische uitvoerbaarheid 49

Hoofdstuk 9 Vooroverleg, Inspraak en Zienswijze 50
9.1 Vooroverleg 50
9.2 Inspraak 50
9.3 Omgevingsdialoog 50
9.4 Zienswijzen 50

Bijlagen bij de toelichting 51

Bijlage 1 **Verslag omgevingsdialoog** **52**

Bijlage 2 **Ruimtelijk kwaliteitsplan** **54**

Bijlage 3 **Akoestisch onderzoek wegverkeerslawaai** **75**

Bijlage 4 **Verkennend bodemonderzoek** **115**

Bijlage 5 **Quickscan natuurwaardenonderzoek** **185**

Bijlage 6 **Watertoetsresultaat** **216**

Regels 224

Hoofdstuk 1 **Inleidende regels** **225**
Artikel 1 Begrippen 226
Artikel 2 Wijze van meten 231

Hoofdstuk 2 **Bestemmingsregels** **232**
Artikel 3 Agrarisch - 1 233
Artikel 4 Bos 234
Artikel 5 Tuin 235
Artikel 6 Wonen - Stadsrand 236

Hoofdstuk 3 **Algemene regels** **240**
Artikel 7 Anti-dubbeltelregel 241
Artikel 8 Algemene gebruiksregels 242
Artikel 9 Algemene afwijkingsregels 243
Artikel 10 Algemene procedureregels 244
Artikel 11 Overige regels 245

Hoofdstuk 4 **Overgangs- en slotregels** **246**
Artikel 12 Overgangsrecht 247
Artikel 13 Slotregel 248

Bijlagen regels 249

Bijlage 1 **Erfinrichtingsplan** **250**

Bijlage 2 **Sloopverplichting** **253**

Toelichting

Hoofdstuk 1 Inleiding

1.1 Aanleiding

Aan de Westermaatweg 7 te Almelo, in het buitengebied van de gemeente Almelo, is een voormalig agrarisch bedrijfsperceel aanwezig. De agrarische bedrijfsactiviteiten zijn echter al geruime tijd geleden beëindigd.

Voor het merendeel van de voormalige agrarische bedrijfsgebouwen dat nog aanwezig is op het perceel, is geen passende vervolgfunctie. Deze bebouwing is tevens als landschapsontsierend aan te merken.

Initiatiefnemer is voornemens om deze bebouwing, met in totaal een oppervlak van 924 m², te slopen en in te zetten in het kader van de gemeentelijke beleidsnotitie 'Her- en nevengebruik VAB, Rood voor rood'. Op basis van dit beleid wordt ter compensatie van de sloop van minimaal 850 m² aan landschapsontsierende (voormalige) agrarische bedrijfsgebouwen, het recht op de realisatie van één compensatiewoning verkregen. Deze compensatiewoning wordt gerealiseerd op de slooplocatie. In verband met het hobbymatig houden van vogels wordt ten behoeve van de toekomstige bewoner van de compensatiewoning een vrijstaande volière van circa 60 m² gerealiseerd.

Ten behoeve van het onderhoud van de in eigendom zijnde agrarische gronden worden enkele bestaande schuren behouden. Hierin wordt onderhoudsmateriaal opgeslagen.

Het nieuwe woonerf, dat bestaat uit twee woningen met bijbehorende bebouwing, wordt landschappelijk ingepast conform de ter plaatse geldende gebiedskenmerken.

Samenvattend bestaat voorliggende Rood voor Rood ontwikkeling uit:

- De sloop van 924 m^2 aan voormalige agrarische bedrijfsbebouwing, inclusief asbestsanering;
- Het realiseren van één compensatiewoning met een inhoud van maximaal 750 m^3 in het kader van het gemeentelijke Rood voor Rood beleid;
- De realisatie van een nieuw bijgebouw bij de bestaande te behouden woning;
- De realisatie van een volière van circa 60 m² bij de compensatiewoning;
- De zorgvuldige landschappelijk inpassing van het nieuwe woonerf;

Om de gewenste ontwikkeling planologisch mogelijk te maken, is een bestemmingsplanherziening vereist. Voorliggend bestemmingsplan toont aan dat de ontwikkeling in overeenstemming is met een goede ruimtelijke ordening.

1.2 Ligging van het plangebied

De locatie ligt aan de Westermaatweg 7 1 te Almelo, ten noorden van de kern Almelo. Het plangebied is kadastraal bekend als gemeente Ambt-Almelo, sectie S, nummers 164 en 165. In afbeelding 1.1 is de ligging van de locatie ten opzichte van Almelo (rode ster) en de directe omgeving (rode omlijning) indicatief weergegeven. Voor een exacte begrenzing van het plangebied wordt verwezen naar de verbeelding bij dit bestemmingsplan.

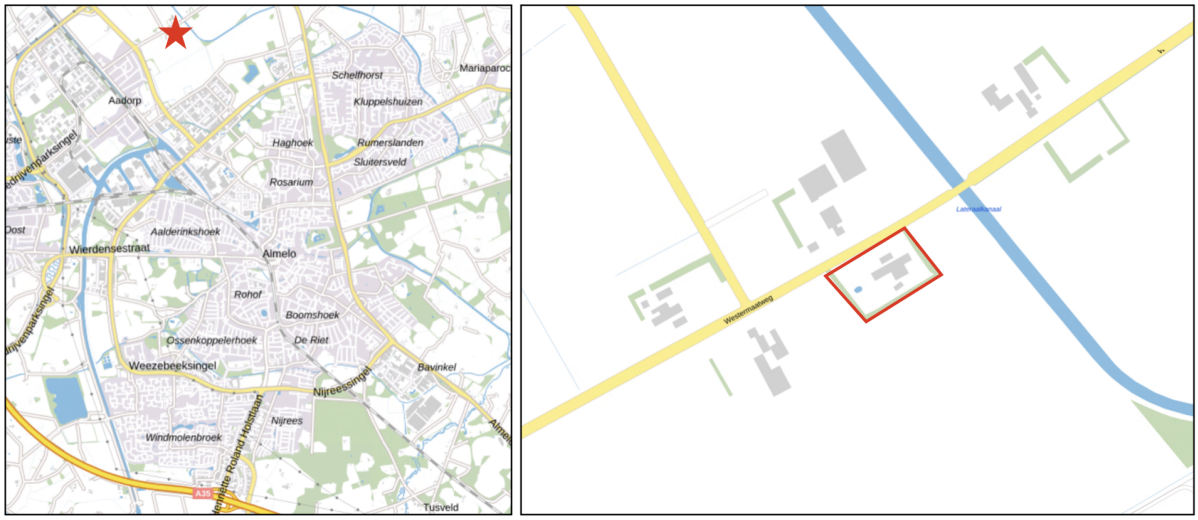

Afbeelding 1.1: Ligging van het plangebied ten opzichte van Almelo en de directe omgeving (Bron: PDOK)

1.3 De bij het plan behorende stukken

Het bestemmingsplan "Westermaatweg 7" bestaat uit de volgende stukken:

- regels;
- verbeelding (NL.IMRO.0141.00160-BP31) en een renvooi;

Op de verbeelding zijn de bestemmingen van de in het plan begrepen gronden aangegeven. In de regels zijn voorschriften opgenomen die noodzakelijk worden geacht voor een juiste ontwikkeling en beheer van het plangebied. De toelichting (met bijbehorende bijlagen) vergezelt het plan. Hierin zijn de aan het plan ten grondslag liggende uitgangspunten en onderzoeken weergegeven. De volgende bijlagen zijn bij deze toelichting opgenomen:

- Bijlage 2 Ruimtelijk kwaliteitsplan
- Bijlage 3 Akoestisch onderzoek wegverkeerslawaai
- Bijlage 4 Verkennend bodemonderzoek
- Bijlage 5 Quickscan natuurwaardenonderzoek

1.4 Huidige planologische situatie

1.4.1 Algemeen

Het plangebied ligt binnen de planbegrenzing van het bestemmingsplan “Stadsrandgebied Almelo Noord”. Dit bestemmingsplan is op 19 november 2013 vastgesteld door de gemeenteraad van Almelo.

Daarnaast ligt het plangebied binnen de planbegrenzing van de bestemmingsplannen "Parapluherziening parkeren” (vastgesteld op 5 juni 2018) en “Parapluherziening wonen” (vastgesteld op 23 maart 2020). In relatie tot onderhavig plan is met name het bestemmingsplan “Stadsrandgebied Almelo Noord” van belang. In afbeelding 1.2 is een uitsnede van dit plan weergegeven.

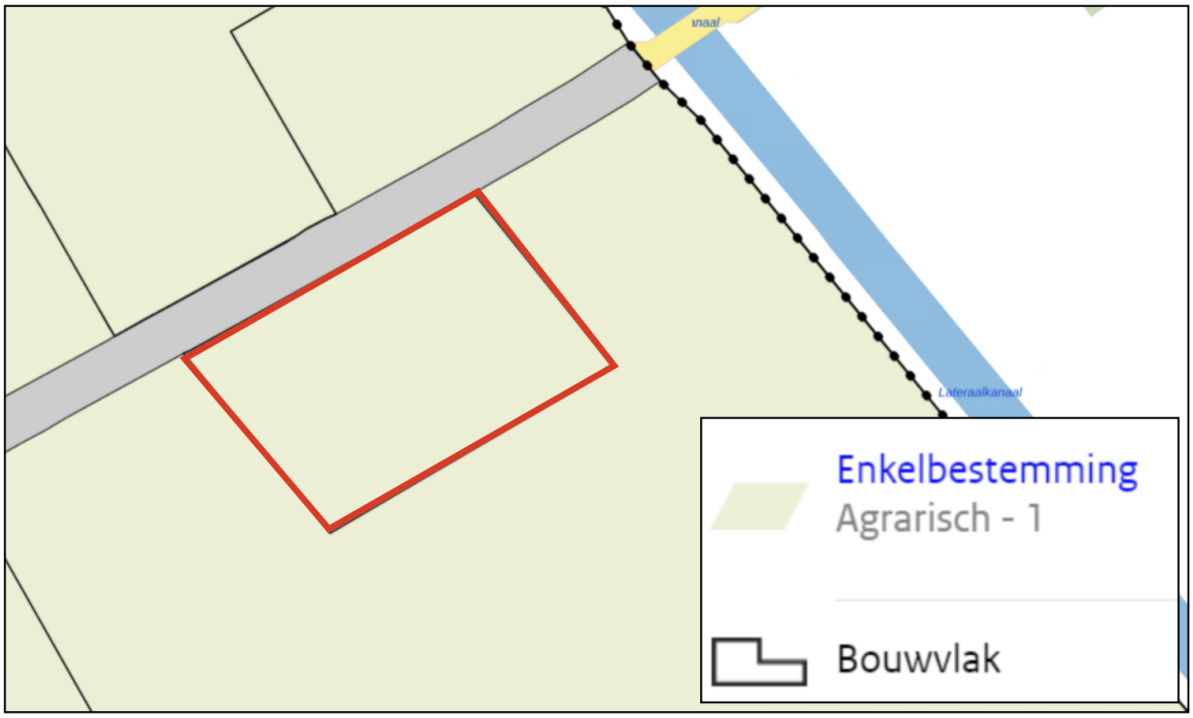

Afbeelding 1.2: Uitsnede geldend bestemmingsplan "Stadsrandgebied Almelo Noord" (Bron: Ruimtelijkeplannen.nl)

1.4.2 Beschrijving (dubbel)bestemming(en) en aanduidingen

De gronden in het plangebied zijn bestemd met de enkelbestemming 'Agrarisch - 1' met een bouwvlak. Hierna worden deze bestemming kort beschreven.

'Agrarisch - 1'

De als 'Agrarisch - 1' bestemde gronden zijn hoofdzakelijk bestemd voor de uitoefening van een agrarisch bedrijf, met dien verstande dat de uitoefening van zelfstandige niet-grondgebonden agrarische bedrijven en intensieve veehouderij niet is toegestaan. Daarnaast zijn de bestaande bedrijfswoning(en), maximaal één paardenbak binnen het bouwvlak, en bed & breakfast binnen de bestaande hoofdgebouwen, extensieve dagrecreatie, en voorzieningen ten behoeve van de waterhuishouding toegestaan. Een en ander samen met bijbehorende gebouwen, overige bouwwerken, ontsluitingsvoorzieningen, parkeervoorzieningen binnen het bouwvlak, groenvoorzieningen, tuinen en erven en bestaande nutsvoorzieningen.

Gebouwen dienen te worden gebouwd binnen het bouwvlak.

1.4.3 Strijdigheid

De voorgenomen ontwikkeling is niet in overeenstemming met het geldende bestemmingsplan. Het realiseren van een compensatiewoning past niet binnen de geldende bouw- en gebruiksregels. Daarnaast is ter plaatse geen sprake meer van een agrarische bedrijfsvoering. Hiermee is bewoning van de te behouden voormalige bedrijfswoning formeel gezien tevens in strijd met de geldende gebruiksregels. Aangezien de bedrijfsactiviteiten beëindigd worden, dient deze woning als reguliere woning bestemd te worden.

Voorliggend bestemmingsplan voorziet voor deze ontwikkeling in een passend juridisch planologisch kader.

1.5 Leeswijzer

De plantoelichting geeft een toelichting op het bestemmingsplan, maar maakt geen deel uit van het bestemmingsplan. De plantoelichting bevat achtereenvolgens de volgende hoofdstukken:

Hoofdstuk 1 Inleiding

Hoofdstuk 2 De huidige situatie

Hoofdstuk 3 Planbeschrijving

Hoofdstuk 4 Beleidskader

Hoofdstuk 5 Milieu- en omgevingsaspecten

Hoofdstuk 6 Waterparagraaf

Hoofdstuk 7 Juridische aspecten en planverantwoording

Hoofdstuk 8 Economische uitvoerbaarheid

Hoofdstuk 9 Vooroverleg, Inspraak en Zienswijze

In hoofdstuk 1 wordt ingegaan op de onderdelen waaruit dit bestemmingsplan bestaat, de ligging en begrenzing van het plangebied en het op dit moment geldende bestemmingsplan. Hieruit blijkt het kader waarbinnen dit bestemmingsplan is opgesteld.

In hoofdstuk 2 wordt de huidige situatie in en rondom het plangebied beschreven.

Hoofdstuk 3 bevat de planbeschrijving.

In hoofdstuk 4 wordt ingegaan op het beleidskader. Hierin wordt het relevante beleid van het Rijk, de provincie en de gemeente Almelo beschreven.

In hoofdstuk 5 wordt de milieusituatie, inclusief het aspect fysieke veiligheid, besproken.

Hoofstuk 6 bevat de waterparagraaf.

In hoofdstuk 7 staat hoe deze uitgangspunten zijn vertaald in de juridisch bindende plantekst en verbeelding.

In hoofdstuk 8 staat de financiële verantwoording van het plan en hoofdstuk 9 geeft de wijze van en resultaten omtrent de inspraak.

Hoofdstuk 2 De huidige situatie

Dit hoofdstuk gaat in op zowel de ruimtelijke- en functionele structuur van het plangebied en de directe omgeving.

2.1 Ruimtelijk- functionele structuur

2.1.1 Het landschap

Het plangebied ligt in het buitengebied van de gemeente Almelo tussen de kernen Vriezenveen en Aadorp. Lange tijd was ter plaatse van het projectgebied een veenpakket aanwezig. Vanuit het lint Vriezenveen werd het omliggende hoogveengebied middels opstrekkende verkaveling, vrij kleinschalig, grotendeels ontgonnen. Hierdoor ontstonden langwerpige blokken, ook wel slagen genoemd. Deze slagen liggen haaks op het lint Vriezenveen.

Rond de jaren '50 en '60 van de vorige eeuw is er een ingrijpende ruilverkaveling geweest in de omgeving van het projectgebied. In de omgeving zijn landbouwgronden radicaal anders ingericht en boerderijen uitgeplaatst naar linten buiten het dorp, de zogenaamde 'wederopbouwerven'.

Vriezenveen is een van de eerste ruilverkavelingen na de invoering van de nieuwe Ruilverkavelingswet van 1954. De werkzaamheden die in 1955 begonnen, namen twaalf jaar in beslag. In totaal ging het om 4.400 hectare. Het landschappelijk ontwerp kenmerkt zich door nieuwe verkavelingspatronen en een belangrijke rol van verkeer over de weg. Vóór de ruilverkaveling had Vriezenveen een bijzonder slagenlandschap met uitzonderlijk smalle en lange kavels die vrijwel uitsluitend bereikbaar waren over water. Na de herinrichting bestond het landschap uit blokvormige kavels gescheiden door lange wegen met rijen bomen.

Het motto van de wederopbouw was 'licht, lucht en ruimte'. Alle erven hebben daarom een ruime, open opzet met doorzichten langs de bijgebouwen. De oprit vanaf de weg ligt meestal in het midden van het erf, soms in de vorm van een brug over de sloot. De woonhuizen zijn op de straat gericht, de siertuin ligt ertussen. Praktisch alle erven zijn aan drie zijden omgeven door een singel van (eiken)bomen, die beschutting bood tegen de wind. Hier en daar geeft een uitsparing in deze singel fraai zicht op het achterliggende land. De erven zijn ingericht met een boomgaard, moestuin, siertuin, een gazon met magnolia of grote solitaire bomen, vaak omgeven door een haag. De bebouwing op de erven zijn in sobere stijl gebouwd en bestaan uit traditionele bouwmaterialen zoals bakstenen en dakpannen.

2.1.2 Plangebied en de omgeving

Het perceel ligt in het buitengebied van de gemeente Almelo, aan de Westermaatweg 7. Het perceel ligt in het ruilverkavelingsgebied waarbij de erven als groene eilanden aan de Westermaatweg liggen. Het perceel wordt dan ook door agrarische gronden omgeven en aan de noordzijde door de Westermaatweg. Het perceel is in de huidige situatie bebouwd met een voormalige bedrijfswoning en enkele voormalige agrarische bedrijfsgebouwen. Het perceel wordt aan de noordoostzijde en zuidwestzijde begrensd door een singel met eikenbomen. Aan de zuidzijde is het erf open waardoor een zichtlijn naar het achterliggende landschap is ontstaan. Aan de noord- en westzijde zijn agrarische bedrijven gelegen.

In afbeelding 2.1 is de huidige situatie binnen het plangebied weergegeven. De singel aan de zuidzijde is recent gekapt in verband met het herstellen van zichtlijnen naar het achterliggende gebied. Afbeelding 2.2 toont een straatbeeld vanaf de Westermaatweg.



Afbeelding 2.1: Luchtfoto van de huidige situatie in het plangebied (Bron: PDOK)



Afbeelding 2.2: Straatbeeld plangebied bezien vanaf de Westermaatweg (Bron: Google Streetview)

Hoofdstuk 3 Planbeschrijving

In hoofdstuk 2 is al ingegaan op de structuur, kenmerken van de directe omgeving en de huidige situatie ter plaatse van het plangebied. In dit hoofdstuk wordt op de gewenste ontwikkeling ingegaan.

3.1 Sloop

Zoals in Hoofdstuk 2 aangegeven bevinden zich in het plangebied voormalige agrarische bedrijfsgebouwen, waarvan het overgrote deel geen vervolgfunctie heeft. Vanwege het ontbreken van een vervolgfunctie, wordt ook niet meer geïnvesteerd in het onderhoud van deze gebouwen. Hierdoor zal de staat van onderhoud op termijn verslechteren. Het voornemen bestaat het deel van de bebouwing waar geen vervolgfunctie voor is te slopen en in te zetten in het kader van Rood voor Rood. Ten behoeve van de opslag van materieel voor het onderhoud van de in eigendom zijnde agrarische gronden en het hobbymatig agrarisch gebruik bij het nieuwe woonerf blijven enkele kleine bestaande bijgebouwen behouden.

3.2 Inrichting erf & landschap

3.2.1 Algemeen

In het kader van voorliggende Rood voor Rood ontwikkeling is een Ruimtelijk kwaliteitsplan opgesteld door BJZ.nu. Het complete Ruimtelijk kwaliteitsplan is opgenomen in Bijlage 2 bij deze toelichting. Hierin zijn de uitgangspunten vanuit de initiatiefnemer, het beleid en de landschappelijke situatie verwerkt. Een uitsnede van de landschappelijke inpassing is weergegeven in afbeelding 3.1 en wordt aansluitend toegelicht.



Afbeelding 3.1: Landschappelijke inpassing erf (Bron: BJZ.nu)

3.2.2 Algemeen

Het projectgebied ligt in het buitengebied van de gemeente Almelo. Het bebouwingsbeeld aan de Westermaatweg bestaat uit lange lintbebouwing in oost- westelijke richting met een enkele rij eikenbomen aan weerszijden van de weg. De erven staan recht op de weg. Brede kavels zijn afgewisseld met iets smallere en diepere kavels. De bebouwing is vaak opgetrokken uit baksteen en voorzien van een pannendak. Voortuinen zijn over het algemeen voorzien van een haag als afscherming naar de weg. Daarnaast komt langs perceelgrenzen dikwijls een houtsingel voor die op enkele erven aan de achterzijde open is om zichtlijnen te creëren.

Het landelijk gebied ten oosten van het projectgebied heeft een open structuur met kenmerken van het slagenlandschap (en latere ruilverkavelingslandschap), zoals de rechtlijnige verkavelingsstructuur met sloten en begeleidende hagen en singels. In het erfinrichtingsplan is gezocht naar landschappelijke aanknopingspunten uit het provinciale beleid in combinatie met de uitgangspunten van de initiatiefnemer en gemeente.

3.2.3 Stedenbouwkundige opzet

Sloop van voormalige bedrijfsgebouwen en splitsing van het erf betekent vaak dat de samenhang in het erf verloren gaat. Ook hier kan sloop een ongewenst gat in het erf slaan. Randvoorwaarden zijn dan ook dat het erf als een groen eiland in een open ruimte ligt waarbij de ligging van de bestaande bedrijfswoning leidend is. Daarnaast moet er een duidelijk onderscheid zijn tussen 'voor' en 'achter' op het erf. De bestaande groene 'rand' rondom het erf blijft behouden. De compensatiewoning zal hierbinnen worden gebouwd. Bij de positionering van de compensatiewoning op het erf is rekening gehouden met het grondgebonden agrarische bedrijf aan de overzijde van de Westermaatweg. Hierdoor is de compensatiewoning wat verder van de Westermaatweg gesitueerd. De compensatiewoning wordt ontsloten op de Westermaatweg middels een neveninrit. Bijna alle erven aan de Westermaatweg kennen meerder nevenontsluitingen. Het is daarom passend dat ook dit erf twee ontsluitingen krijgt.

3.2.4 Landschappelijke opzet

Het belangrijkste ruimtelijke kenmerk van het erf is dat het een groen eiland in het open veenontginningslandschap is. Enkel op de erven en langs de ontginningsassen staat beplanting. Het contrast tussen het open landschap en de geborgenheid op de erven is een kwaliteit die behouden moet worden. De houtsingel zal waar nodig versterkt worden zodat er weer een gesloten houtsingel ontstaat. Waar kan wordt de singel aangevuld met struikvormers die de biodiversiteit vergroten. Aan de achterzijde blijft het erf open waardoor zichtlijnen naar het achterliggende landschap behouden blijven.

Op het erf worden geen harde grenzen gemaakt, Beide woonerven lopen in elkaar over door middel van gras. Op enkele plaatsen wordt een groene haagbeuk van circa 1 meter aangeplant waardoor de erven wel van privacy kunnen genieten. Tussen deze hagen worden enkele hoogstam fruitbomen aangeplant waardoor beide percelen als een samenhangend erf worden gezien. Enkele solitaire Hollandse Lindes op het erf verzachten de gebouwen en maken dat het een ruimtelijke eenheid vormt. Achter de compensatiewoning wordt een solitaire walnotenboom aangeplant.

Rondom de compensatiewoning en woning kan een sobere tuin voorzien worden met ruimte voor sierbeplanting. De gebouwen op de erven worden vanaf de Westermaatweg zichtbaar. Dit sluit aan op de andere erven in de omgeving.

3.3 Verkeer en parkeren

3.3.1 Verkeer

Bij het opstellen van bestemmingsplannen moet rekening worden gehouden met de verkeersgeneratie die ontstaat door een nieuwe ontwikkeling. Hiertoe kunnen berekeningen worden uitgevoerd op basis van de publicatie 'Toekomstbestendig parkeren, publicatie 381 (december 2018)' van het CROW.

Uitgaande van volgende uitgangspunten:

- Functie: wonen, koop, vrijstaand

- Verstedelijkingsgraad: matig stedelijk / gemeente Almelo (Bron: CBS Statline)
- Stedelijke zone: buitengebied

Op basis van voorgenoemde uitgangspunten kan de verkeersgeneratie worden berekend. De ontwikkeling leidt tot een toename van het aantal verkeersbewegingen met 8,2 verkeersbewegingen per dag, afgerond 9 verkeersbewegingen. Dit is een geringe toename.

Ten behoeve van de compensatiewoning wordt voorzien in een nieuwe in- en uitrit aan de westzijde van het plangebied. De bestaande in- en uitrit blijft behouden.

De routing is overzichtelijk zodat een veilige situatie ontstaat. De weg waarop ontsloten wordt (Westermaatweg) beschikt over voldoende capaciteit om de toekomstige verkeersbewegingen behorend bij de compensatiewoning en de bestaande woning eenvoudig te kunnen afwikkelen. Geconcludeerd wordt dat er vanuit verkeerskundig oogpunt geen bezwaren zijn tegen de in dit plan besloten ontwikkelingen.

3.3.2 Parkeren

Bij het opstellen van bestemmingsplannen moet rekening worden gehouden met de parkeerbehoefte die ontstaat door een nieuwe ontwikkeling. Hiertoe kunnen berekeningen worden uitgevoerd op basis van de publicatie 'Toekomstbestendig parkeren, publicatie 381 (december 2018)' van het CROW.

Uitgaande van volgende uitgangspunten:

- Functie: wonen, koop, vrijstaand
- Verstedelijkingsgraad: matig stedelijk / gemeente Almelo (Bron: CBS Statline)
- Stedelijke zone: buitengebied
- Parkeerbehoefte (per woning): minimaal 2,0 en maximaal 2,8

Het parkeren ten behoeve van de woningen vindt plaats op eigen terrein. Op het erf is voldoende ruimte aanwezig voor het parkeren van 2 à 3 auto's per woning. Dit is duidelijk waarneembaar in afbeelding 3.1. Geconcludeerd wordt dat op eigen terrein in voldoende parkeerplaatsen kan worden voorzien.

Hoofdstuk 4 Beleidskader

4.1 Rijksbeleid

4.1.1 Nationale Omgevingsvisie (NOVI)

4.1.1.1 Algemeen

Nederland staat voor grote uitdagingen die van invloed zijn op onze fysieke leefomgeving. Complexe opgaven zoals verstedelijking, verduurzaming en klimaatadaptatie zijn nauw met elkaar verweven. Dat vraagt een nieuwe, integrale manier van werken waarmee keuzes voor onze leefomgeving sneller en beter gemaakt kunnen worden. De Nationale Omgevingsvisie (NOVI) zorgt voor een gezamenlijke aanpak die leidt tot een duurzaam perspectief voor onze leefomgeving. Dit is nodig om onze doelen te halen en is een zaak van overheid en samenleving.

4.1.1.2 Vier prioriteiten

Aan de hand van een toekomstperspectief op 2050 brengt de NOVI de langetermijnvisie in beeld. Op nationale belangen wil het Rijk sturen en richting geven. Dit komt samen in vier prioriteiten.

1. Ruimte voor klimaatadaptatie en energietransitie

Nederland moet zich aanpassen aan de gevolgen van klimaatverandering. In 2050 is Nederland klimaatbestendig en waterrobuust. Dit vraagt om maatregelen in de leefomgeving, waarmee tegelijkertijd de leefomgevingskwaliteit verbeterd kan worden en kansen voor natuur geboden kunnen worden. In 2050 heeft Nederland daarnaast een duurzame energievoorziening. Dit vraagt echter om ruimte. Door deze ruimte zoveel mogelijk te clusteren, wordt versnippering van het landschap voorkomen en wordt de ruimte zo efficiënt mogelijk benut. Het Rijk zet zich in door het maken van ruimtelijke reserveringen voor het hoofdenergiesysteem op nationale schaal.

2. Duurzaam economisch groeipotentieel

Nederland werkt toe naar een duurzame, circulaire, kennisintensieve en internationaal concurrerende economie in 2050. Daarmee kan ons land zijn positie handhaven in de top vijf van meest concurrerende landen ter wereld. Er wordt ingezet op een innovatief en sterk vestigingsklimaat met een goede quality of life. Belangrijk is wel dat onze economie toekomstbestendig wordt, oftewel concurrerend, duurzaam en circulair.

3. Sterke en gezonde steden en regio's

Er zijn vooral in steden en stedelijke regio's nieuwe locaties nodig voor wonen en werken. Het liefst binnen de bestaande stadsgrenzen, zodat de open ruimten tussen stedelijke regio's behouden blijven. Dit vraagt optimale afstemming op en investeringen in mobiliteit. Dit betekent dat voorafgaand aan de keuze van nieuwe verstedelijkingslocaties helder moet zijn welke randvoorwaarden de leefomgevingskwaliteit en -veiligheid daar stelt en welke extra maatregelen nodig zijn wanneer er voor deze locaties wordt gekozen. Zo blijft de gezondheid in steden en regio's geborgd.

4. Toekomstbestendige ontwikkeling van het landelijk gebied

Er ontstaat een nieuw perspectief voor de Nederlandse landbouwsector als koploper in de duurzame kringlooplandbouw. Een goed verdienpotentieel voor de bedrijven wordt gecombineerd met een minimaal effect op de omgevingskwaliteit van lucht, bodem en water. In alle gevallen zetten we in op ontwikkeling van de karakteristieke eigenschappen van het Nederlandse landschap. Dit vertegenwoordigt een belangrijke cultuurhistorische waarde. Verrommeling en versnippering, bijvoorbeeld door wildgroei van distributiecentra, is ongewenst en wordt tegengegaan.

4.1.1.3 Afwegingsprincipes

De druk op de fysieke leefomgeving in Nederland is zo groot, dat belangen soms botsen. Het streven is combinaties te maken en win-win situaties te creëren, maar dit is niet altijd mogelijk. Soms zijn er scherpe keuzes nodig en moeten belangen worden afgewogen. Hiertoe gebruikt de NOVI drie afwegingsprincipes:

1. Combinatie van functies gaan voor enkelvoudige functies. In het verleden is scheiding van functies vaak te rigide gehanteerd. Met de NOVI wordt gezocht naar maximale combinatiemogelijkheden tussen functies, gericht op een efficiënt en zorgvuldig gebruik van onze ruimte;

2. Kenmerken en identiteit van een gebied staan centraal. Het verschilt tussen gebieden wat de optimale balans is tussen bescherming en ontwikkeling en tussen concurrentiekracht en leefbaarheid. Sommige opgaven en belangen wegen in het ene gebied zwaarder dan in het andere;
3. Afwentelen wordt voorkomen. Het is van belang dat de leefomgeving zoveel mogelijk voorziet in mogelijkheden en behoeften van de huidige generatie inwoners, zonder dat dit ten koste gaat van die van toekomstige generaties.

4.1.1.4 Toetsing van het initiatief aan de NOVI

De NOVI laat zich niet specifiek uit over dergelijke kleinschalige ontwikkelingen. Het betreft een ontwikkeling waarbij geen nationale belangen in het geding zijn en er is geen sprake van enige belemmering met betrekking tot de prioriteiten zoals verwoord in de NOVI.

Geconcludeerd wordt dat de NOVI geen belemmering vormt voor de in dit bestemmingsplan besloten ontwikkeling.

4.1.2 Ladder voor duurzame verstedelijking

4.1.2.1 Algemeen

De ladder voor duurzame verstedelijking is per 1 oktober 2012 als motiveringseis in het Besluit ruimtelijke ordening (artikel 3.1.6, lid 2) opgenomen. Op 1 juli 2017 is de Ladder in het Besluit ruimtelijke ordening gewijzigd. Aanleiding voor de wijziging waren de in de praktijk gesignaleerde knelpunten bij de uitvoering van de Ladder en de wens om te komen tot een vereenvoudigt en geoptimaliseerd instrument.

Doel van de ladder voor duurzame verstedelijking is een goede ruimtelijke ordening door een optimale benutting van de ruimte in stedelijke gebieden. Hierbij geldt een motiveringsvereiste voor het bevoegd gezag als nieuwe stedelijke ontwikkelingen planologisch mogelijk worden gemaakt.

Teneinde een ontwikkeling adequaat te kunnen toetsen aan de ladder is het noodzakelijk inzicht te geven in de begrippen 'bestaand stedelijk gebied' en 'stedelijke ontwikkeling'.

In de Bro zijn in artikel 1.1.1 definities opgenomen voor:

bestaand stedelijk gebied: 'bestaand stedenbouwkundig samenstel van bebouwing ten behoeve van wonen, dienstverlening, bedrijvigheid, detailhandel of horeca, alsmede de daarbij behorende openbare of sociaal culturele voorzieningen, stedelijk groen en infrastructuur'.

stedelijke ontwikkeling: ´ruimtelijke ontwikkeling van een bedrijventerrein of zeehaventerrein, of van kantoren, detailhandel, woningbouwlocaties of andere stedelijke voorzieningen.´

4.1.2.2 Toetsing aan de Ladder voor duurzame verstedelijking

Wat betreft de “Ladder voor duurzame verstedelijking” wordt opgemerkt dat deze van toepassing is bij “nieuwe stedelijke ontwikkelingen” (3.1.6 Bro). Er zijn inmiddels meerdere gerechtelijke uitspraken geweest over deze begripsdefinitie.

Op het realiseren van woningen is onder meer de uitspraak ABRvS 16 september 2015; ECLI:NL:RVS:2015:2921 van toepassing. Uit deze uitspraak blijkt dat het realiseren van 11 woningen niet wordt gezien als stedelijke ontwikkeling als bedoeld in artikel 1.1.1, eerste lid, aanhef en onder i, Bro. In voorliggend geval is de ladder voor duurzame verstedelijking dan ook niet van toepassing aangezien sprake is van een toevoeging van één nieuwe woning. Geconcludeerd wordt dat er geen sprake is van strijd met het rijksbeleid.

4.1.3 Conclusie toetsing aan het rijksbeleid

Geconcludeerd wordt dat het relevante ruimtelijke ordeningsbeleid op rijksniveau de in dit bestemmingsplan besloten ontwikkeling niet in de weg staat.

4.2 Provinciaal beleid

Het provinciaal beleid is verwoord in tal van plannen. Het belangrijke plan betreft de Omgevingsvisie Overijssel, die verankerd is in de Omgevingsverordening Overijssel.

4.2.1 Omgevingsvisie Overijssel

De omgevingsvisie is het centrale provinciale beleidsplan voor het fysieke beleidsplan voor het fysieke leefmilieu in Overijssel. De opgaven en kansen waar de provincie Overijssel voor staat, zijn vertaald in centrale beleidsambities voor negen beleidsthema's. De hoofdambitie van de Omgevingsvisie is een toekomstvaste groei van welvaart en welzijn met een verantwoord beslag op de beschikbare natuurlijke hulpbronnen en voorraden. Enkele centrale ambities van de provincie:

- goed en plezierig wonen, nu en in de toekomst door een passend en flexibel aanbod van woonmilieus (typen woningen en woonomgeving) die voorzien in de vraag (kwantitatief en kwalitatief);
- versterken complementariteit van bruisende steden en vitaal platteland als ruimtelijke, cultureel, sociaal en economisch samenhangend geheel. Dit door behoud en versterking van leefbaarheid en diversiteit van het landelijk gebied, stedelijke netwerken versterken, behoud en versterken van
- cultureel erfgoed als drager van identiteit; veilig, gezond en schoon kunnen wonen, werken, recreëren en reizen door te zorgen voor waterveiligheid, externe veiligheid en verkeersveiligheid; investeren in een hoofdinfrastructuur voor wegverkeer, trein, fiets en waarbij veiligheid en doorstroming centraal staan.

4.2.2 Omgevingsverordening Overijssel

De provincie beschikt over een palet aan instrumenten waarmee zij haar ambities realiseert. Het gaat er daarbij om steeds de meest optimale mix van instrumenten toe te passen, zodat effectief en efficiënt resultaat wordt geboekt voor alle ambities en doelstellingen van de Omgevingsvisie. De keuze voor inzet van deze instrumenten is bepaald aan de hand van een aantal criteria. In de Omgevingsvisie is bij elke beleidsambitie een realisatieschema opgenomen waarin is aangegeven welke instrumenten de provincie zal inzetten om de verschillende onderwerpen van provinciaal belang te realiseren.

Eén van de instrumenten om het beleid uit de Omgevingsvisie te laten doorwerken is de Omgevingsverordening Overijssel. De Omgevingsverordening is het provinciaal juridisch instrument dat wordt ingezet voor die onderwerpen waarvoor de provincie eraan hecht dat de doorwerking van het beleid van de Omgevingsvisie juridisch geborgd is. Er wordt nadrukkelijk gestuurd op ruimtelijke kwaliteit en duurzaamheid. Uitgangspunt is dat verstedelijking en economische activiteiten gebundeld worden ten behoeve van een optimale benutting van bestaand bebouwd gebied.

4.2.3 Uitvoeringsmodel Omgevingsvisie Overijssel

Om te bepalen of een initiatief bijdraagt aan de ambities van de provincie Overijssel, wordt het Uitvoeringsmodel Omgevingsvisie Overijssel gebruikt. In dit uitvoeringsmodel staan de volgende stappen centraal:

1. Of – generieke beleidskeuzes
2. Waar – ontwikkelingsperspectieven
3. Hoe – gebiedskenmerken

Bij een initiatief voor bijvoorbeeld woningbouw, een nieuwe bedrijfslocatie, toeristisch-recreatieve voorzieningen, natuurontwikkeling, et cetera kun je aan de hand van deze drie stappen bepalen of een initiatief binnen de geschetste visie voor Overijssel mogelijk is, waar het past en hoe het uitgevoerd kan worden.

De eerste stap, het bepalen van de of-vraag, lijkt in strijd met de wens zoveel mogelijk ruimte te willen geven aan nieuwe initiatieven. Met het faciliteren van initiatieven moet echter wel gekeken worden naar de (wettelijke) verantwoordelijkheden zoals veiligheid of gezondheid. Het uitvoeringsmodel maakt helder wat kan en wat niet kan.

Om een goed evenwicht te vinden tussen het bieden van ruimte aan initiatieven en het waarborgen van publieke belangen, varieert de provinciale sturing: soms normstellend, maar meestal richtinggevend of inspirerend.

In afbeelding 4.1 is het Uitvoeringsmodel weergegeven.

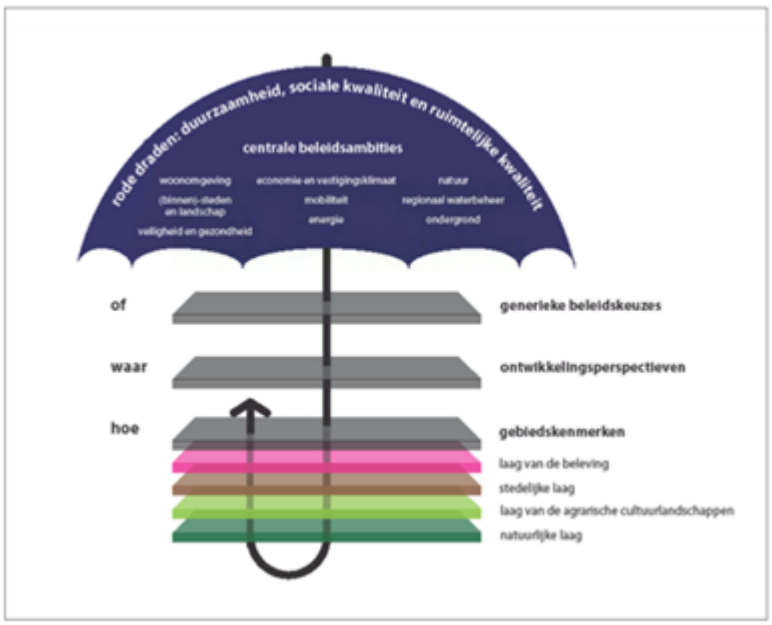

Afbeelding 4.1: Uitvoeringsmodel Omgevingsvisie Overijssel (Bron: Provincie Overijssel)

4.2.3.1 Of - generieke beleidskeuzes

Maatschappelijke opgaven zijn leidend in het handelen. Allereerst is het dan ook de vraag of er een maatschappelijke opgave is. Of een initiatief mogelijk is, wordt onder andere bepaald door generieke beleidskeuzes van EU, Rijk of provincie. Denk hierbij aan beleidskeuzes om basiskwaliteiten als schoon drinkwater en droge voeten te garanderen. Maar ook aan beleidskeuzes om overaanbod van bijvoorbeeld woningbouw- en kantorenlocaties – en daarmee grote financiële en maatschappelijke kosten – te voorkomen. In de omgevingsvisie zijn de provinciale beleidskeuzes hieromtrent vastgelegd.

De generieke beleidskeuzes zijn vaak normstellend. Dit betekent dat ze opgevolgd moeten worden: het zijn randvoorwaarden waarmee iedereen rekening moet houden vanwege zwaarwegende publieke belangen. De normstellende beleidskeuzes zijn vastgelegd in de omgevingsverordening.

4.2.3.2 Waar - ontwikkelingsperspectieven

Na het beantwoorden van de of-vraag, is de vraag waar het initiatief past of ontwikkeld kan worden. In de omgevingsvisie op de toekomst van Overijssel onderscheidt de provincie zes ontwikkelingsperspectieven.

Deze ontwikkelingsperspectieven schetsen een ruimtelijk perspectief voor een combinatie van functies en geven aan welke beleids- en kwaliteitsambities leidend zijn. De ontwikkelingsperspectieven geven zo richting aan waar wat ontwikkeld zou kunnen worden.

De ontwikkelingsperspectieven zijn richtinggevend. Dit betekent dat er ruimte is voor lokale afweging: een gemeente kan vanwege maatschappelijke en/of sociaaleconomische redenen in haar Omgevingsvisie en bestemmings- of omgevingsplan een andere invulling kiezen. Die dient dan wel te passen binnen de – voor dat ontwikkelingsperspectief – geldende kwaliteitsambities. Daarbij dienen de nieuwe ontwikkelingen verbonden te worden met de bestaande kenmerken van het gebied, conform de Catalogus Gebiedskenmerken (de derde stap in het uitvoeringsmodel). Naast ruimte voor een lokale afweging ten aanzien van functies en ruimtegebruik, is er ruimte voor een lokale invulling van de begrenzing: de grenzen van de ontwikkelingsperspectieven zijn signaleringsgrenzen.

4.2.3.3 Hoe - gebiedskenmerken

Ten slotte is de vraag hoe het initiatief ingepast kan worden in het landschap. De gebiedskenmerken spelen een belangrijke rol bij deze vraag. Onder gebiedskenmerken worden verstaan de ruimtelijke kenmerken van een gebied of gebiedstype die bepalend zijn voor de karakteristiek en kwaliteit van dat gebied of gebiedstype. Voor alle gebiedstypen in Overijssel is in de Catalogus Gebiedskenmerken beschreven welke kwaliteiten en kenmerken van provinciaal zijn en behouden, versterkt of ontwikkeld moeten worden.

De gebiedskenmerken zijn soms normstellend, maar meestal richtinggevend of inspirerend. Voor de

normerende uitspraken geldt dat deze opgevolgd dienen te worden; ze zijn dan ook in de omgevingsverordening geregeld. De richtinggevende uitspraken zijn randvoorwaarden waarmee in principe rekening gehouden moet worden. Hier kan gemotiveerd van worden afgeweken mits aannemelijk is gemaakt dat met het alternatief de kwaliteitsambities even goed of zelfs beter gerealiseerd kunnen worden. De inspirerende uitspraken bieden een wenkend perspectief: het zijn voorbeelden van de wijze waarop ruimtelijke kwaliteitsambities ingevuld kunnen worden. Initiatiefnemers kunnen zich hierdoor laten inspireren, maar dit hoeft niet.

4.2.4 Toetsing van het initiatief aan het Uitvoeringsmodel Omgevingsvisie Overijssel

Indien het concrete initiatief wordt getoetst aan het Uitvoeringsmodel Omgevingsvisie Overijssel ontstaat globaal het volgende beeld.

4.2.4.1 Of - generieke beleidskeuzes

Ten aanzien van de generieke beleidskeuzes zijn de artikelen 2.1.3 (Zuinig en zorgvuldig ruimtegebruik), 2.1.5 (Ruimtelijke kwaliteit), 2.1.6 (Kwaliteitsimpuls Groene Omgeving) en 2.2.2 (Realisatie nieuwe woningen) van toepassing. Op deze artikelen uit de Omgevingsverordening Overijssel zal hierna worden ingegaan.

Artikel 2.1.3: *Zuinig en zorgvuldig ruimtegebruik*

Bestemmingsplannen voor de Groene Omgeving voorzien uitsluitend in ontwikkelingen die een extra ruimtebeslag door bouwen en verharden leggen op de groene omgeving wanneer aannemelijk is gemaakt:

- *dat (her)benutting van bestaande erven en/of bebouwing in de Groene omgeving in redelijkheid niet mogelijk is;*
- *dat mogelijkheden voor combinatie van functies op bestaande erven optimaal zijn benut.*

Toetsing van het initiatief aan artikel 2.1.3 van de Omgevingsverordening

De Rood voor Rood ontwikkeling gaat uit van sloop van de voormalige bedrijfsbebouwing, waarvoor ter compensatie één woning mag worden gebouwd.

Per saldo is geen sprake van extra ruimtebeslag door bouwen en verharden op de groene omgeving, maar juist van een afname. Samenvattend wordt geconcludeerd dat in voldoende mate rekening is gehouden met de principes van zuinig en zorgvuldig ruimtegebruik.

Artikel 2.1.5: Ruimtelijke kwaliteit

1. *In de toelichting op bestemmingsplannen wordt onderbouwd dat de nieuwe ontwikkelingen die het bestemmingsplan mogelijk maakt, bijdragen aan het versterken van de ruimtelijke kwaliteit conform de geldende gebiedskenmerken.*
2. *In het kader van de toelichting als bedoeld in lid 1 wordt inzichtelijk gemaakt op welke wijze toepassing is gegeven aan het Uitvoeringsmodel (OF-, WAAR- en HOE-benadering) die in de Omgevingsvisie Overijssel is neergelegd.*
3. *In het kader van de toelichting als bedoeld in lid 1 wordt gemotiveerd dat de nieuwe ontwikkeling past binnen het ontwikkelingsperspectief die in de Omgevingsvisie Overijssel voor het gebied is neergelegd.*
4. *Niet van toepassing*
5. *In het kader van de toelichting als bedoeld in lid 1 wordt inzichtelijk gemaakt op welke wijze toepassing is gegeven aan de vier-lagenbenadering die onderdeel uitmaakt van het Uitvoeringsmodel en op welke wijze de Catalogus Gebiedskenmerken is gebruikt bij de ruimtelijke inpassing van de nieuwe ontwikkeling.*

Artikel. 2.1.6 lid 1: Kwaliteitsimpuls Groene Omgeving

Bestemmingsplannen voor de Groene omgeving kunnen - met in achtneming van het bepaalde in artikel 2.1.3. en artikel 2.1.4 en het bepaalde in artikel 2.1.5 - voorzien in nieuwvestiging en grootschalige uitbreidingen van bestaande functies in de Groene omgeving, uitsluitend indien hier sociaaleconomische en/of maatschappelijke redenen voor zijn én er is aangetoond dat het verlies aan ecologisch en/of landschappelijk waarden in voldoende mate wordt gecompenseerd door investeringen ter versterking van ruimtelijke kwaliteit in de omgeving.

Toetsing van het initiatief aan artikel 2.1.5 en 2.1.6 van de Omgevingsverordening
Het voorliggende plan leidt tot een kwaliteitsimpuls in de groene omgeving van de gemeente Almelo. Deze meerwaarde vertaalt zich in:

- de sloop van 924 m^2 aan landschapsontsierende agrarische bedrijfsbebouwing;
- het versterken van de landschappelijke kwaliteit (zie ook paragraaf 3.2);

De ontwikkeling is passend binnen de voorwaarden van het gemeentelijke Rood voor Rood beleid, wat een uitwerking is van de Kwaliteitsimpuls Groene Omgeving. De investeringen in de ruimtelijke kwaliteit staan in verhouding met de geboden ontwikkelingsmogelijkheden.

Artikel 2.2.2: Realisatie nieuwe woningen

1. *Bestemmingsplannen en omgevingsvergunningen als bedoeld in artikel 2.1 lid 1 onder c van de Wabo, voorzien uitsluitend in de mogelijkheid tot het realiseren van nieuwe woningen als de behoefte daaraan is aangetoond door middel van actueel onderzoek woningbouw;*
2. *In bestemmingsplannen wordt in maximaal 80% van de behoefte aan nieuwe woningen zoals vastgesteld in het kader van actueel onderzoek woningbouw, voorzien;*
3. *In bestemmingsplannen van gemeenten waarvoor woonafspraken van toepassing zijn, mag - in afwijking van lid 2 - in een hoger percentage dan 80% worden voorzien, met een maximum van 100% van de behoefte zoals vastgesteld in het kader van de woonafspraken;*
4. *De behoefte aan nieuwe woningen zoals bedoeld in lid 1 wordt in ieder geval geacht te zijn aangetoond als realisatie daarvan past binnen de geldende woonafspraken zoals die zijn gemaakt tussen gemeente en provincie op basis van regionale afstemming;*
5. *Wanneer de realisatie van nieuwe woningen niet past binnen geldende woonafspraken of wanneer er voor de gemeente geen woonafspraken gelden, dan moet de behoefte aan nieuwe woningen aangetoond worden door middel van actueel onderzoek woningbouw waarop de instemming is verkregen van zowel de gemeenten in de regio als Gedeputeerde Staten.*
6. *In afwijking van het bepaalde in lid 5 geldt de eis dat gemeenten in de regio moeten hebben ingestemd niet voor buurgemeenten die gelegen zijn buiten de provincie Overijssel. In dat geval moet zijn aangetoond dat afstemmingsoverleg heeft plaatsgevonden.*

Toetsing van het initiatief aan artikel 2.2.2 van de Omgevingsverordening Overijssel
Het realiseren van een compensatiewoning aan de Westermaatweg is in overeenstemming met de gemeentelijke woningbouwprogrammering, welke is gebaseerd op de afspraken tussen de gemeente en de provincie op basis van regionale afstemming. De gewenste ontwikkeling is dan ook in overeenstemming met artikel 2.2.2 van de Omgevingsverordening Overijssel.

4.2.4.2 Waar - ontwikkelingsperspectieven

In dit geval zijn vooral de ontwikkelingsperspectieven voor de Groene Omgeving van belang. In de Groene Omgeving gaat het vooral om: behoud en versterking van de kwaliteit van het landschap, het realiseren van een samenhangend netwerk van gebieden met natuur- en waterkwaliteit, ontwikkelingsmogelijkheden voor de landbouw, het toerisme en andere economische dragers, realisatie van waterkwaliteitsdoelen, het duurzaam beheer van drinkwatervoorraden én het opwekken van hernieuwbare energie. In de Groene Omgeving onderscheidt de provincie de volgende drie ontwikkelingsperspectieven:

- de zone Ondernemen met Natuur en Water (ONW);
- agrarisch ondernemen in het grootschalige landschap;
- wonen en werken in het kleinschalige mixlandschap.

Het plangebied behoort tot het ontwikkelingsperspectief 'Agrarisch ondernemen in het grootschalige landschap' zoals weergegeven in afbeelding 4.2.



Afbeelding 4.2: Uitsnede Ontwikkelperspectievenkaart Omgevingsvisie Overijssel (Bron: Provincie Overijssel)

'Agrarisch ondernemen in het grootschalige landschap'

Dit ontwikkelingsperspectief omvat gebieden waar verdere modernisering en schaalvergroting van de landbouw in combinatie met verduurzaming de ruimte krijgt. Die ruimte kan verdiend worden door te investeren in kwaliteitsvoorwaarden.

Initiatieven binnen het ontwikkelingsperspectief mogen de ontwikkelingsmogelijkheden voor de landbouw in principe niet beperken en dienen aan te sluiten bij de bestaande bebouwing, weginfrastructuur en openbaar vervoer (ov)-routes. Het waterbeheer richt zich op optimale condities voor de landbouw, rekening houdend met specifieke omstandigheden en de grenzen aan de mogelijkheden van het waterbeheer (onder andere door de klimaatverandering).

Toetsing van het initiatief aan het 'Ontwikkelingsperspectief'

In voorliggend geval is geen sprake meer van een agrarische bedrijfsvoering en wordt de voormalige agrarische bedrijfsbebouwing dan ook gesloopt. Ter compensatie wordt het recht op een compensatiekavel in het kader van de Rood voor Rood regeling verkregen. De woonfunctie wordt als passend gezien binnen het ontwikkelingsperspectief voor zover er geen sprake is van belemmering van omliggende agrarische bedrijven. Uit paragraaf 5.5 en 5.6 blijkt dat er geen sprake is van het belemmeren van de bedrijfsvoering van omliggende (agrarische) bedrijven. De ruimtelijke kwaliteit wordt versterkt door de sloop van de bebouwing, het saneren van asbest en het landschappelijk inpassen van het nieuwe woonerf. Geconcludeerd wordt dat de ontwikkeling in overeenstemming is met het ter plekke geldende ontwikkelingsperspectief.

4.2.4.3 Hoe - gebiedskenmerken

Op basis van gebiedskenmerken in vier lagen (natuurlijke laag, laag van het agrarisch-cultuurlandschap, stedelijke laag en laag van de beleving) gelden specifieke kwaliteitsvoorwaarden en –opgaven voor ruimtelijke ontwikkelingen. De locatie heeft op de gebiedskenmerkenkaart 'de stedelijke laag' geen bijzondere eigenschappen. Deze gebiedskenmerken kunnen buiten beschouwing worden gelaten.

1. De “Natuurlijke laag”

Overijssel bestaat uit een rijk en gevarieerd spectrum aan natuurlijke landschappen. Deze vormen de basis voor het gehele grondgebied van Overijssel. Het beter afstemmen van ruimtelijke ontwikkelingen op de natuurlijke laag kan ervoor zorgen dat de natuurlijke kwaliteiten van de provincie weer mede beeldbepalend worden. Ook in steden en dorpen bijvoorbeeld in nieuwe waterrijke woonmilieus en

nieuwe natuur in stad en dorp. De locatie is op de gebiedskenmerkenkaart de 'Natuurlijke laag' aangeduid met het gebiedstype “Hoogveengebieden (in cultuur gebracht)”. In afbeelding 4.3 is dit weergegeven.

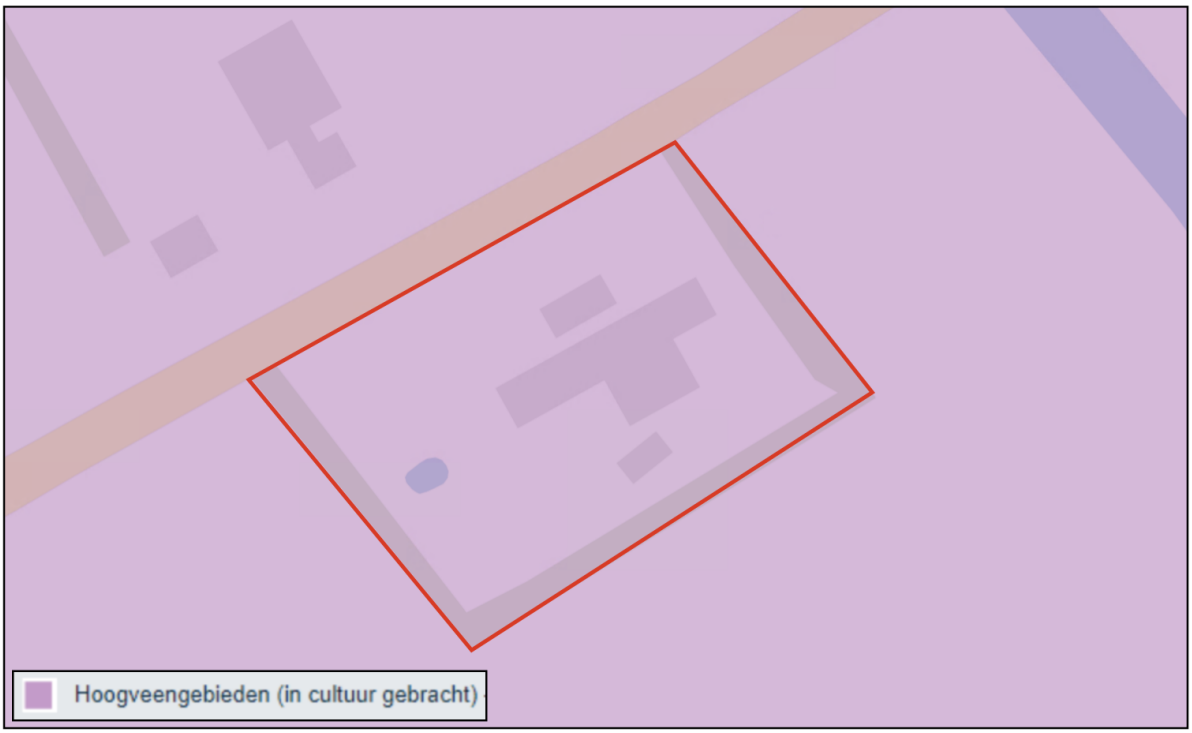

Afbeelding 4.3: Uitsnede Natuurlijke laag (Bron: Provincie Overijssel)

"Hoogveengebieden (in cultuur gebracht)"

Op waterhuishoudkundig geïsoleerde plekken (waar het regenwater wordt vastgehouden) ontwikkelde zich in het zandgebied op kleine en grote schaal hoogveen. Onder invloed van regenwater ontstonden veenmoerassen. Deze groeiden als een dikke spons van veenmossen steeds verder omhoog, los van het grondwater. De extreme zure en voedselarme omstandigheden leidden tot natte, slecht toegankelijke moerasgebieden, waar vrijwel geen boom kon groeien. De grootste delen van het hoogveen zijn afgegraven en als turfblokken verstookt.

2. De “Laag van het agrarisch cultuurlandschap”

In het agrarisch cultuurlandschap gaat het er altijd om dat de mens inspeelt op de natuurlijke omstandigheden en die ten nutte maakt. Hierbij hebben nooit ideeën over schoonheid een rol gespeeld. Wel zijn we ze in de loop van de tijd gaan waarderen om hun ruimtelijke kwaliteiten. Vooral herkenbaarheid, contrast en afwisseling worden gewaardeerd. De ambitie is gericht op het voortbouwen aan de kenmerkende structuren van de agrarische cultuurlandschappen door óf versterking óf behoud óf ontwikkeling of een combinatie hiervan. De locatie is op de gebiedskenmerkenkaart de “Laag van het agrarisch cultuurlandschap” aangeduid met het gebiedstype "Veenkoloniaal landschap". In afbeelding 4.4 is dit weergegeven.

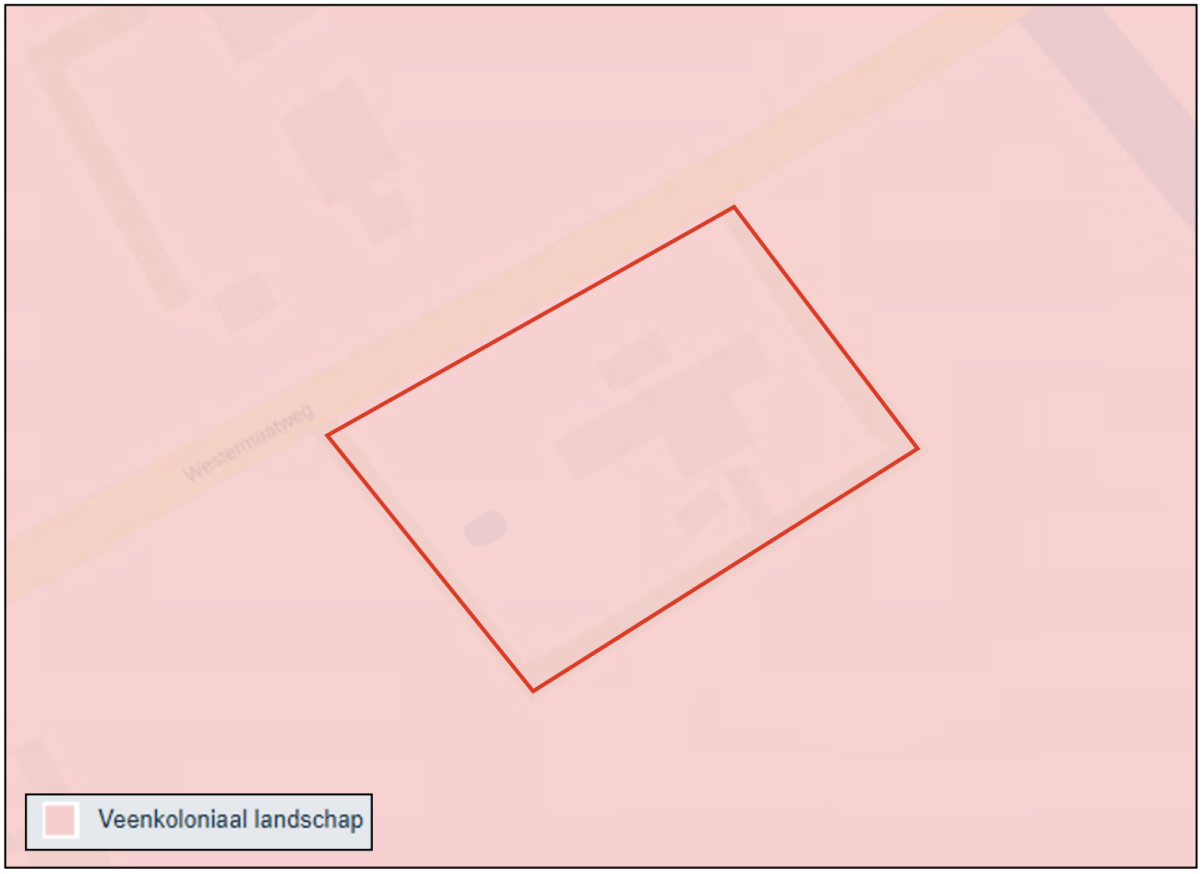

Afbeelding 4.4: Uitsnede Laag van het agrarisch cultuurlandschap (Bron: Provincie Overijssel)

"Veenkoloniaal landschap"

Het veenkoloniaal landschap betreft een grootschalig open landschap met een lineaire bebouwings-, verkavelings- en ontwateringsstructuur. Het veenkoloniale landschap is ontstaan door grootschalige ontginning van de hoogveengebieden ten behoeve van de turfwinning. Een ontwateringsstelsel van kanalen en wijken is typerend voor dit landschap. Het hoogveen werd vanuit nieuwe linten en kanaaldorpen ontgonnen.

De ambitie van de provincie Overijssel is de aantrekkelijkheid, leefbaarheid en kwaliteit van de veenkoloniale landschappen te versterken. De opgave is aan de grote maat, de vergezichten en de schoonheid van de moderne landbouw, nieuwe, op leefbaarheid en economische veerkracht gerichte, ontwikkelingen te koppelen. Daarmee kan tevens het contrast tussen de grote open ruimtes en verdichte zones (linten en kanaaldorpen) worden versterkt. Ruimtelijke aanknopingspunten hiervoor zijn onder meer de relicten van het hoogveen, de formele kanalen en wijkenstructuur met mooie bruggen, royale laanbeplantingen en daaraan de soms landgoedachtige buitens, villa's en herenboerderijen.

3. De "Laag van de beleving"

In de laag van de beleving komen de natuurlijke, functionele en sociale processen bij elkaar. Dit is de laag die gaat over de beleefbaarheid van ruimtelijke kwaliteit, identiteit en tijdsdiepte, van recreatieve gebruiksmogelijkheden die een belangrijke rol spelen bij de waardering van de leefomgeving. De laag van de beleving is de laag van de verbinding en het netwerk; tussen het stedelijke en het landelijke, de cultuur en de natuur, snel en traag, oud en nieuw, tussen nut en schoonheid. De laag van de beleving benut vooral de kwaliteiten van de andere drie lagen, maar voegt ook eigen kenmerken toe, zoals landgoederen, recreatieparken en recreatieve routes. Het stelt kwaliteiten zoals de natuur, de productielandschappen en de steden in een ander daglicht en maakt ze beleefbaar en tot een belevenis.

De verblijfsrecreatiecomplexen, de attracties, de routes voor wandelen, fietsen en varen zijn een belangrijke economische factor geworden met een vergelijkbaar aandeel in de economie als de agrarische sector. Dit alles verandert het aanzien, de gewenste gebruiksmogelijkheden en betekenis van het buitengebied. Aan het 'belevingslandschap' ontleent Overijssel zijn tijdsdiepte, maar ook zijn aantrekkingskracht. Steeds vaker worden de kwaliteiten uit het verleden ingezet in plannen door daar

met nieuwe kwaliteiten, gebruiks- en verschijningsvormen op voort te bouwen. Belangrijk in deze laag is het oude en nieuwe ‘erfgoed’ van de provincie.

Het plangebied is op de gebiedskenmerkenkaart de “Laag van beleving” deels aangeduid met het gebiedstype "Stads- en dorpsrandgebieden". In afbeelding 4.5 is dit weergegeven.

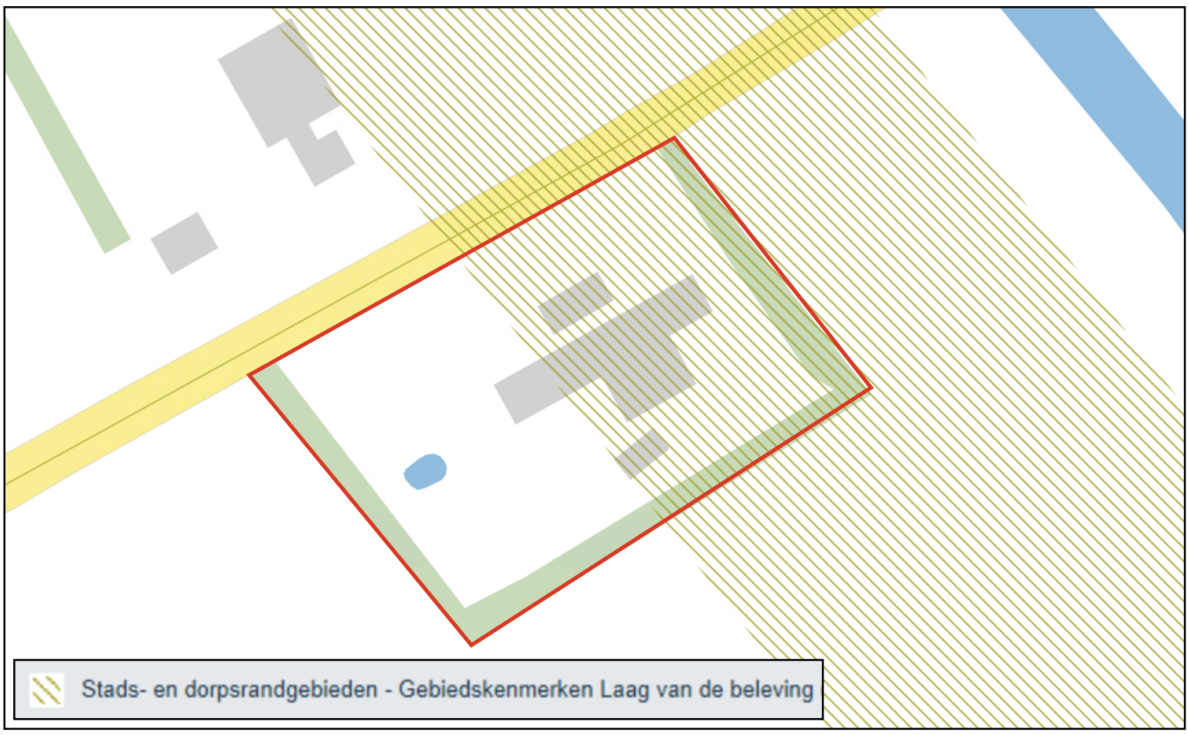

Afbeelding 4.5: Uitsnede laag van beleving (Bron: Provincie Overijssel)

"Stads- en dorpsranden"

De stads- en dorpsrand is een overgangsgebied waar sprake is van twee overlappende invloedssferen. De randen zijn bepalend voor de identiteit van zowel de steden en dorpen, als het landschap eromheen. De (potentiële) kwaliteit is die van 'best of both worlds', te weten stedelijke voorzieningen, verspreid liggende (gewilde) woon- en werkfuncties en padennetwerk in een landschappelijk raamwerk. Randen gaan niet alleen over een functionele mix, maar ook over herkenbaarheid, duidelijkheid, silhouetten (kerktorens en andere markante gebouwen) en het je thuis voelen.

Het is de ambitie woon-, werk- en recreatiemilieus in de stads- en dorpsranden te verbinden met landschappelijke structuren en routes. Verrommeling dient tegengegaan te worden en er dient bijgedragen te worden aan een aantrekkelijke mix van woon-, werk- en recreatiemilieus.

Toetsing van het initiatief aan de gebiedskenmerken

In voorliggend geval wordt 924 m^2 aan landschapsontsierende voormalige agrarische bedrijfsbebouwing gesloopt. Ter compensatie wordt een extra woning gerealiseerd op een erf dat in de huidige situatie reeds gebruikt wordt ten behoeve van wonen. Het nieuwe woonerf wordt op passende wijze landschappelijk ingepast conform de geldende gebiedskenmerken. Hiervoor is een ruimtelijk kwaliteitsplan opgesteld. Verwezen wordt naar paragraaf 3.2 en Bijlage 2. De voorgenomen ontwikkeling zorgt voor een verbetering van de ruimtelijke kwaliteit en draagt bij aan de ambities van de provincie. De voorgenomen ontwikkeling past binnen de gebiedskenmerken.

4.2.5 Conclusie toetsing aan het provinciaal beleid

Geconcludeerd wordt dat de ruimtelijke ontwikkeling in overeenstemming is met het in de Omgevingsvisie Overijssel verwoorde en in de Omgevingsverordening verankerde provinciaal ruimtelijk beleid.

4.3 Gemeentelijk beleid

4.3.1 Omgevingsvisie voor de ideale gemeente Almelo 2020-2040

4.3.1.1 Algemeen

De omgevingsvisie is op 29 september 2020 door de gemeenteraad van Almelo vastgesteld. De omgevingsvisie gaat in op hoe de gemeente Almelo zich tot nu toe heeft gevormd en wat voor toekomst beoogd wordt. Het doel is een omgeving waarin zo goed mogelijk gewoond, gewerkt, gesport en ontspannen kan worden.

4.3.1.2 Buitengebied

Ontwikkelingen in het buitengebied moeten passen bij de Almelose maat en schaal. Ze tasten de bestaande natuur niet aan en gaan goed samen met de (agrarische) bedrijvigheid. Hieronder staan enkele doelen voor het buitengebied opgesomd;

- het versterken van het buitengebied door de ruimtelijke kwaliteit en biodiversiteit te verbeteren;
- duurzame doelen stellen en bewust boeren. In het kader hiervan is er onder meer ruimte voor rood-voor-rood trajecten om leegstand en verval te voorkomen;
- het toevoegen van woningen gebeurt enkel als dat echt nodig is en een meerwaarde heeft. Voorbeelden van gewenste ontwikkelingen zijn bijzondere woonvormen als een knarrenhof of tiny houses en het toevoegen van een tweede woning op het erf;

4.3.1.3 Toetsing van het initiatief aan de Omgevingsvisie voor de ideale gemeente Almelo 2020-2040

De voorgenomen ontwikkeling voorziet in het realiseren van een tweede woning aan de Westermaatweg 7 in het kader van het gemeentelijke rood voor rood beleid. Met de voorgenomen ontwikkeling wordt ingezet op een aanzienlijke verbetering van de ruimtelijke kwaliteit door de sloop van de landschapsontsierende bebouwing en de landschappelijke inpassing van het plangebied. Er wordt daarmee bijgedragen aan het vitaal houden van het buitengebied van Almelo.

De voorgenomen ontwikkeling is in overeenstemming met de Omgevingsvisie van de gemeente Almelo.

4.3.2 Kaderstelling landelijk gebied Almelo

4.3.2.1 Inleiding

Op 10 juli 2012 heeft de gemeenteraad van Almelo de nieuwe kaders voor ontwikkelingen in het buitengebied vastgesteld. Het doel hiervan is een richtinggevend ruimtelijk beleidskader dat dient als toetsingskader voor nieuwe initiatieven in het landelijk gebied. De kaders zijn tevens bedoeld om ongewenste ruimtelijke ontwikkelingen te voorkomen.

4.3.2.2 Kaders

De 4 richtinggevende kaders zijn;

1. Het landelijk gebied is in principe primair bestemd voor de uitoefening van de agrarische sector;
2. Nieuwe initiatieven mogen de bedrijfsvoering van agrarische bedrijven niet hinderen;
3. De groene longen worden gevrijwaard van verdere oprukkende verstedelijking;
4. Nieuwe initiatieven die:
   a. niet binnenstedelijk zijn op te lossen;
   b. of van oorsprong al in het gebied aanwezig zijn;

kunnen eventueel worden ingepast, indien, enerzijds, met behulp van het werkboek Kwaliteitsimpuls Groene Omgeving de aanwezige ruimtelijke kwaliteit in het gebied wordt versterkt, anderzijds, nieuwe initiatieven niet leiden tot significante verzwaring van activiteiten zoals verkeersstromen, welke aanleiding kunnen zijn voor aanpassing van de openbare infrastructuur of toeneming van verkeersonveiligheid.

4.3.2.3 Toetsing van het initiatief aan de 'Kaderstelling landelijk gebied Almelo'

Geconcludeerd kan worden dat:

- het initiatief de bedrijfsvoering van omliggende agrarische bedrijvigheid niet hindert. Dit blijkt onder andere uit paragraaf 5.5 en paragraaf 5.6;
- verstedelijking van een groene long niet aan de orde is;
- het initiatief aan de hand van het gemeentelijke Rood voor Rood beleid (en daarmee aan de hand van het werkboek Kwaliteitsimpuls Groene Omgeving) zorgvuldig is uitgewerkt. Verwezen wordt naar de planbeschrijving (Hoofdstuk 3), de toetsing aan de Kwaliteitsimpuls Groene Omgeving (paragraaf 4.2.4.1) en het ruimtelijk kwaliteitsplan (Bijlage 2);
- het plan niet leidt tot een significante verzwaring van de verkeersdruk. Verwezen wordt naar de paragraaf 'Verkeer en parkeren' (paragraaf 3.3).

Bovenstaande brengt met zich mee dat het plan aansluit bij de 'Kaderstelling landelijk gebied gemeente Almelo'.

4.3.3 Beleidsnotitie 'Her- en nevengebruik VAB, Rood voor Rood'

4.3.3.1 Algemeen

Het gemeentelijk beleid 'Her- en nevengebruik VAB, Rood voor rood' van de gemeente Almelo, d.d. 19-11-2007 is gebaseerd op het provinciale uitvoeringskader van de Rood voor Rood regeling, dat met invoering van de Kwaliteitsimpuls Groene Omgeving daarin is ondergebracht. Voor de gemeente Almelo geldt als uitgangspunt dat bij de toepassing van Rood voor Rood niet alleen getracht wordt om te komen tot de sloop van ontsierende bebouwing, maar tevens tot een concentratie van burgerwoningen in het landelijk gebied. Achterliggend doel is om te voorkomen dat de ontwikkeling van agrarische bedrijven wordt gehinderd door de toevoeging van woningen. Indien er geen sprake is van een belemmering, is het uitgangspunt dat de compensatiewoning wordt gerealiseerd op de slooplocatie. De kern van deze regeling is dat minimaal 850 m^2 aan landschapsontsierende bebouwing gesloopt moet worden. Hiervoor in de plaats mag een woning gebouwd worden van maximaal 750 m^3 en bijbehorend bouwwerk van 100 m^2. De voorwaarden van het beleid zijn doorvertaald in het bestemmingsplan 'Stadsrandgebied Almelo Noord' dat ter plaatse geldt. Voor een weergave van en een toetsing aan deze voorwaarden wordt verwezen naar paragraaf 4.3.4.

4.3.4 Bestemmingsplan 'Stadsrandgebied Almelo Noord'

4.3.4.1 Algemeen

Het bestemmingsplan 'Stadsrandgebied Almelo Noord" is vastgesteld op 19 november 2013 door de gemeenteraad van de gemeente Almelo en omvat de planologisch-juridische regeling voor een deel van het landelijk gebied van de gemeente. Het bestemmingsplan biedt, binnen de randvoorwaarden die gelden vanuit onder meer het landschap, milieu, water en cultuurhistorie, ontwikkelingsruimte aan bestaande functies en speelt daarnaast in op toekomstige of mogelijk gewenste ontwikkelingen.

4.3.4.2 Voorwaarden wijzigingsbevoegdheid Rood voor Rood

Op basis van de in het bestemmingsplan 'Westelijke Groene Long' opgenomen wijzigingsbevoegdheid in artikel 3.6.7 kan medewerking worden verleend door het plan te wijzigen voor het na bedrijfsbeëindiging omzetten van een agrarisch bouwvlak in de bestemming ´Wonen´, waarbij de bouw van één of meerdere extra woningen wordt toegestaan, in verband met sloop van voormalige agrarische bebouwing, met inachtneming van de volgende voorwaarden:

a. ter compensatie van de sloop van minimaal 850 m^2 voormalige bedrijfsbebouwing en/of bijbehorende bouwwerken bij de bedrijfswoning, niet zijnde karakteristieke bebouwing en opgericht met een bouwvergunning voor 1 januari 2004, kan één compensatiewoning worden toegestaan;
b. de sloop mag voor een deel plaatsvinden op de locatie van een ander voormalig agrarisch bedrijf, mits op de locatie van dit andere voormalige bedrijf ook alle voormalige bedrijfsbebouwing met uitzondering van karakteristieke bebouwing wordt gesloopt;
c. bij sloop op meerdere locaties wordt de compensatiewoning op één van beide locaties toegestaan;
d. de compensatiewoning mag een inhoud van maximaal 750 m^3 hebben met daarbij bijbehorende

bouwwerken met een oppervlakte van maximaal 100 m^2;
e. de bebouwing dient te worden gesitueerd op een kavel van minimaal 500 m^2 en maximaal 1.000 m^2 per woning;
f. alle bebouwing die niet ten behoeve van het wonen wordt gebruikt dient te worden gesloopt met uitzondering van de gebouwen, tot een maximale oppervlakte van 300 m^2, welke direct worden hergebruikt in het kader van vrijkomende agrarische bedrijfsgebouwen;
g. er sprake is van een landschappelijke inpassing, waartoe een inpassingsplan dient te worden opgesteld;
h. er geïnvesteerd wordt in het versterken van de ruimtelijke kwaliteit van de omgeving;
i. in de nabijheid gelegen functies en waarden niet in onevenredige mate in hun ontwikkelingsmogelijkheden worden geschaad;
j. de belangen van de eigenaren en/of gebruikers van betrokken en nabijgelegen gronden niet onevenredig worden geschaad;
k. de uitvoerbaarheid van het wijzigingsplan is gewaarborgd, in verband waarmee in elk geval aangetoond moet worden:
    1. bodemsanering niet noodzakelijk is dan wel vóór uitvoering van het wijzigingsplan zal plaatsvinden;
    2. geen onevenredige aantasting van aan de grond eigen zijnde archeologische waarden zal plaatsvinden dan wel geen ingrepen in de bodem zullen worden verricht;
    3. in risicogebieden voor wateroverlast aanvullende maatregelen met betrekking tot schadevrij bouwen en compensatie worden getroffen;
    4. met betrekking tot (spoor)wegverkeersgeluid een aanvaardbaar woonklimaat wordt gerealiseerd;
    5. met betrekking tot de luchtkwaliteit een aanvaardbaar leefklimaat wordt gerealiseerd, dan wel dat geen onevenredige verslechtering plaatsvindt;
    6. met betrekking tot de externe veiligheid een aanvaardbaar leefklimaat wordt gerealiseerd, dan wel dat geen onevenredige verslechtering plaatsvindt;
    7. beschermde planten- en diersoorten en biotopen niet onevenredig worden geschaad;
    8. het wijzigingsplan financieel uitvoerbaar is.

4.3.4.3 Toetsing aan de voorwaarden wijzigingsbevoegdheid Rood voor Rood

a. Er is sprake van de sloop van 924 m^2 aan voormalig bedrijfsbebouwing. Er wordt dan ook aan de minimale sloopeis van 850 m^2 voldaan;
b. De sloop vindt uitsluitend plaats aan de Westermaatweg 7
c. Niet van toepassing;
d. Er wordt een compensatiewoning van 750 m^3 met een gezamenlijk bijgebouw van maximaal 100 m^2 gerealiseerd.
e. Het nieuwe woonerf heeft een oppervlakte van maximaal 1.000 m²;
f. Enkele bestaande bijgebouwen blijven behouden ten behoeve van de opslag van materieel voor het onderhoud van de in eigendom zijnde agrarische gronden en hobbymatig agrarisch gebruik;
g. Er is een ruimtelijk kwaliteitsplan (Bijlage 2) opgesteld ten behoeve van de landschappelijke inpassing;
h. Er wordt in de ruimtelijke kwaliteit geïnvesteerd door de sloop van de landschapsontsierende bebouwing en de landschappelijke inpassing van deze locatie;
i. Er is geen sprake van het belemmeren of aantasten van nabijgelegen functies en waarden. Zie hiervoor ook Hoofdstuk 5 en Hoofdstuk 6;
j. Er is geen sprake van het aantasten van belangen van eigenaren en/of gebruikers van nabij gelegen gronden. Zie hiervoor ook paragraaf 5.5 en 5.6;
k. Voor de milieukundige en financiële uitvoerbaarheid wordt naar Hoofdstuk 5, Hoofdstuk 6 en Hoofdstuk 8 verwezen.

Er wordt niet aan alle voorwaarden van de wijzigingsbevoegdheid voldaan, aangezien de oppervlakte van de woonbestemming groter is dan 1.000 m². Hierdoor is een bestemmingsplanherziening benodigd in plaats van een bestemmingsplanwijziging. Met de voorgenomen ontwikkeling wordt wel voldaan aan het uitgangspunt van het gemeentelijke rood voor rood en VAB beleid, aangezien per saldo sprake is van een aanzienlijke afname aan bebouwing en een verbetering van de ruimtelijke kwaliteit.

4.3.5 Duurzame Energieladder

De gemeente Almelo werkt aan een duurzame samenleving en streeft naar meer duurzame energieopwekking, met als doel in 2050 zo goed als klimaatneutraal te zijn. Daarnaast werkt de gemeente in de regio samen aan een Regionale Energie Strategie (RES). Almelo heeft zich voorbereid door onderzoek te doen naar de kansen en belemmeringen voor duurzame energieopwekking en door het landschap te analyseren. Het resultaat is een Duurzame Energieladder.

Op basis van de Duurzame Energieladder ligt het plangebied niet in een gebied waar kansen liggen voor grootschalige duurzame energieopwekking (windenergie en zonne-energie). Echter is wel ruimte voor kleinschalige vormen van energieopwekking. Hoewel de realisatie van energieopwekkende voorzieningen geen onderdeel uitmaakt van deze ontwikkeling, biedt het beleid hier onder voorwaarden wel mogelijkheden toe. De Duurzame Energieladder verzet zich echter niet tegen de voorgenomen ontwikkeling.

4.3.6 Conclusie gemeentelijk beleid

Geconcludeerd wordt dat de gewenste ontwikkeling in overeenstemming is met het gemeentelijk beleid.

Hoofdstuk 5 Milieu- en omgevingsaspecten

Op grond van artikel 3.1.6 van het Besluit ruimtelijke ordening moet in de toelichting op het bestemmingsplan een beschrijving worden opgenomen van de wijze waarop de milieukwaliteitseisen bij het plan zijn betrokken. Daarbij moet rekening gehouden worden met de geldende wet- en regelgeving en met de vastgestelde (boven)gemeentelijke beleidskaders. Bovendien is een bestemmingsplan vaak een belangrijk middel voor afstemming tussen de milieuaspecten en ruimtelijke ordening.

In dit hoofdstuk worden de resultaten van het onderzoek naar de milieukundige uitvoerbaarheid beschreven. Het betreft de thema's geluid, bodem, luchtkwaliteit, externe veiligheid, milieuzonering, geur, ecologie, archeologie & cultuurhistorie, het Besluit milieueffectrapportage en fysieke veiligheid.

5.1 Geluid (Wet geluidhinder)

5.1.1 Algemeen

De Wet geluidhinder (Wgh) bevat geluidnormen en richtlijnen over de toelaatbaarheid van geluidniveaus als gevolg van rail- en wegverkeerslawaai en industrielawaai. De Wgh geeft aan dat een akoestisch onderzoek moet worden uitgevoerd bij het voorbereiden van de vaststelling van een bestemmingsplan of het nemen van een omgevingsvergunning indien het plan een geluidgevoelig object mogelijk maakt binnen een geluidszone van een bestaande geluidsbron of indien het plan een nieuwe geluidsbron mogelijk maakt. Het akoestisch onderzoek moet uitwijzen of de wettelijke voorkeursgrenswaarde bij geluidgevoelige objecten wordt overschreden en zo ja, welke maatregelen nodig zijn om aan de voorkeursgrenswaarde te voldoen.

5.1.2 Beoordeling

5.1.2.1 Wegverkeerslawaai

5.1.2.1.1 Algemeen

Op grond van artikel 77 van de Wet geluidhinder (Wgh) dient bij de realisatie van een nieuw geluidsgevoelig object een akoestisch onderzoek te worden ingesteld. In artikel 74.1 van de Wgh is aangegeven dat wegen aan weerszijden van de weg een wettelijke geluidszone hebben waarvan de grootte afhankelijk is van de locatie van het plangebied en het aantal rijstroken van de betreffende weg.

De zone ligt aan weerszijden van de weg en begint naast de buitenste rijstrook. Eventuele parkeerstroken, voet- of fietspaden en vluchtstroken worden niet tot de weg gerekend en vallen binnen de zone. De geluidszone langs een weg omvat het gebied waarbinnen extra aandacht moet worden geschonken aan het geluid afkomstig van de betrokken weg. De hiervoor genoemde zones gelden niet voor:

- wegen die zijn aangeduid als woonerf (art 74.2);
- wegen waarvoor een maximumsnelheid van 30 km/uur geldt (art 74.2).

De geplande compensatiewoning en de te herbouwen woning liggen in “buitenstedelijk” gebied” binnen de wettelijk vastgestelde geluidszone, als bedoeld in art. 74 van de Wet geluidhinder, van de Westermaatweg

Ten behoeve van voorliggend plan heeft BJZ.nu een akoestisch onderzoek wegverkeerslawaai uitgevoerd. Het bijbehorende onderzoeksrapport is als Bijlage 3 bij deze toelichting gevoegd. In de komende subparagraaf wordt op de belangrijkste resultaten en conclusies ingegaan.

5.1.2.1.2 Onderzoeksresultaten

Ter plaatse van de voorgevel van de woning wordt met een maximale geluidsbelasting van 53 dB niet voldaan aan de wettelijke voorkeurswaarde van 48 dB in relatie tot de geluidsbelasting afkomstig van de Westermaatweg. Wel wordt voldaan aan de wettelijke bovengrenswaarde van 53 dB voor nieuwe woningen in buitenstedelijk gebied.

Een hogere waarde van 53 dB is in voorliggend geval benodigd voor de compensatiewoning, als gevolg van wegverkeerslawaai afkomstig van de Westermaatweg. Afwijken van de voorkeurswaarde is alleen

mogelijk als bron- en overdrachtsmaatregelen kunnen rekenen op bezwaren van financiële, stedenbouwkundige, verkeerskundige of landschappelijke aard en een binnenniveau van 33 dB gerealiseerd kan worden.

De bron- en overdrachtsmaatregelen die getroffen kunnen worden om aan de voorkeurswaarde te voldoen ontmoeten bezwaren van stedenbouwkundige, landschappelijke, verkeerskundige of financiële aard. Gevelmaatregelen zijn het meest doelmatig. Er wordt voldaan aan de gemeentelijke voorwaarden voor een hogere waarde. Er kan dan ook een hogere waarde LDEN van maximaal 53 dB worden aangevraagd voor de compensatiewoning met betrekking tot geluidsbelasting afkomstig van de Westermaatweg. Met het nemen van gevelmaatregelen met een geluidwering van maximaal 18 dB wordt ter plaatse van de woning aan de maximale binnenwaarde van 33 dB voldaan conform het Bouwbesluit. Om dit te bereiken zijn geen aanvullende gevelmaatregelen noodzakelijk.

Ten tijde van de aanvraag van de omgevingsvergunning voor realisatie van de woning wordt desgewenst middels een bouwakoestisch onderzoek aangetoond dat kan worden voldaan aan de geluidsnormen conform het Bouwbesluit.

Ter plaatse van de nieuwe woning is een aanvaardbaar woon- en leefklimaat realiseerbaar in relatie tot het aspect wegverkeerslawaai.

5.1.2.2 Railverkeerslawaai

Het plangebied ligt niet in de nabijheid van spoorlijnen. Het aspect railverkeerslawaai behoeft dan ook geen verdere aandacht.

5.1.2.3 Industrielawaai

Het plangebied ligt niet binnen de geluidszone van een gezoneerd bedrijventerrein. Het aspect industrielawaai behoeft dan ook geen verdere aandacht.

5.1.3 Conclusie

De Wet geluidhinder vormt geen belemmering voor de in dit bestemmingsplan besloten ontwikkeling.

5.2 Bodemkwaliteit

5.2.1 Algemeen

Bij de vaststelling van een bestemmingsplan dient te worden bepaald of de aanwezige bodemkwaliteit past bij het toekomstige gebruik van die bodem en of deze aspecten optimaal op elkaar kunnen worden afgestemd. Om hierin inzicht te krijgen, dient doorgaans een bodemonderzoek te worden verricht conform de richtlijnen NEN 5740.

5.2.2 Beoordeling

Ten behoeve van dit bestemmingsplan heeft Ortageo een verkennend bodemonderzoek uitgevoerd op de planlocatie. Hierna wordt kort de onderzoeksconclusie weergegeven. Voor de volledige onderzoeksrapportage wordt verwezen naar Bijlage 4 bij deze toelichting.

Er zijn geen chemische verontreinigingen aangetoond in concentraties boven de tussenwaarde. Daarnaast is geen asbest aangetoond boven de halve interventiewaarde. Het uitvoeren van een nader onderzoek wordt daaro niet noodzakelijk geacht.

De aangetoonde milieuhygiënische bodemkwaliteit levert geen belemmeringen op voor de geplande transactie en het beoogde gebruik.

5.2.3 Conclusie

Het aspect 'bodem' vormt geen belemmering voor dit bestemmingsplan.

5.3 Luchtkwaliteit

5.3.1 Algemeen

Om een goede luchtkwaliteit in Europa te garanderen heeft de Europese Unie een viertal kaderrichtlijnen opgesteld. De hiervan afgeleide Nederlandse wetgeving is vastgelegd in hoofdstuk 5, titel 2 van de Wet milieubeheer. Deze wetgeving staat ook bekend als de Wet luchtkwaliteit.

In de Wet luchtkwaliteit staan onder meer de grenswaarden voor de verschillende luchtverontreinigende stoffen. Onderdeel van de Wet luchtkwaliteit zijn de volgende Besluiten en Regelingen:

- Besluit en de Regeling niet in betekenende mate bijdragen (luchtkwaliteitseisen);
- Besluit gevoelige bestemmingen (luchtkwaliteitseisen).

5.3.1.1 Besluit en de Regeling niet in betekenende mate bijdragen

Het Besluit niet in betekenende mate bijdragen (NIBM) staat bouwprojecten toe wanneer de bijdrage aan de luchtkwaliteit van het desbetreffende project niet in betekenende mate is. Het begrip “niet in betekenende mate” is gedefinieerd als 3% van de grenswaarden uit de Wet milieubeheer. Het gaat hierbij uitsluitend om stikstofdioxide (NO_2) en fijn stof (PM_{10}). Toetsing aan andere luchtverontreinigende stoffen uit de Wet luchtkwaliteit vindt niet plaats.

In de Regeling NIBM is een lijst met categorieën van gevallen (inrichtingen, kantoor- en woningbouwlocaties) opgenomen die niet in betekenende mate bijdragen aan de luchtverontreiniging. Enkele voorbeelden zijn:

- woningen: 1500 met een enkele ontsluitingsweg;
- woningen: 3000 met twee ontsluitingswegen;
- kantoren: 100.000 m^2 bruto vloeroppervlak met een enkele ontsluitingsweg.

Als een ruimtelijke ontwikkeling niet genoemd staat in de Regeling NIBM kan deze nog steeds niet in betekenende mate bijdragen. De bijdrage aan NO_2 en PM_{10} moet dan minder zijn dan 3% van de grenswaarden.

5.3.1.2 Besluit gevoelige bestemmingen

Dit besluit is opgesteld om mensen die extra gevoelig zijn voor een matige luchtkwaliteit aanvullend te beschermen. Deze 'gevoelige bestemmingen' zijn scholen, kinderdagverblijven en verzorgings-, verpleeg- en bejaardentehuizen. Woningen en ziekenhuizen/ klinieken zijn geen gevoelige bestemmingen.

De grootste bron van luchtverontreiniging in Nederland is het wegverkeer. Het Besluit legt aan weerszijden van rijkswegen en provinciale wegen zones vast. Bij rijkswegen is deze zone 300 meter, bij provinciale wegen 50 meter. Bij realisatie van 'gevoelige bestemmingen' binnen deze zones is toetsing aan de grenswaarden die genoemd zijn in de Wet luchtkwaliteit nodig.

5.3.2 Beoordeling

In de Regeling NIBM is een lijst met categorieën van gevallen (inrichtingen, kantoor- en woningbouwlocaties) opgenomen die niet in betekenende mate bijdragen aan de luchtverontreiniging. Gelet op de aard en omvang van dit project in vergelijking met categorieën van gevallen, kan worden aangenomen dat voorliggend project 'niet in betekenende mate bijdraagt' aan de luchtverontreiniging. Tevens wordt opgemerkt dat de functie niet aan te merken is als gevoelige bestemming zoals opgenomen in het Besluit gevoelige bestemmingen.

5.3.3 Conclusie

Het aspect luchtkwaliteit vormt geen belemmering voor de uitvoerbaarheid van dit bestemmingsplan.

5.4 Externe veiligheid

5.4.1 Algemeen

Externe veiligheid is een beleidsveld dat is gericht op het beheersen van risico's die ontstaan voor de omgeving bij de productie, de opslag, de verlading, het gebruik en het transport van gevaarlijke stoffen. Bij nieuwe ontwikkelingen moet worden voldaan aan strikte risicogrenzen. Een en ander brengt met zich mee dat nieuwe ruimtelijke ontwikkelingen moeten worden getoetst aan wet- en regelgeving op het gebied van externe veiligheid. Concreet gaat het om risicovolle bedrijven, vervoer gevaarlijke stoffen per weg, spoor en water en transport gevaarlijke stoffen via buisleidingen. Op de diverse aspecten van externe veiligheid is afzonderlijke wetgeving van toepassing. Voor risicovolle bedrijven gelden onder meer:

- het Besluit externe veiligheid inrichtingen (Bevi);
- de Regeling externe veiligheid (Revi);
- het Registratiebesluit externe veiligheid;
- het Besluit risico's zware ongevallen 2015 (Brzo 2015);
- het Vuurwerkbesluit.

Voor vervoer gevaarlijke stoffen geldt de 'Wet Basisnet vervoer gevaarlijke stoffen' (Wet Basisnet). Dat vervoer gaat over water, spoor, wegen, per buisleiding of door de lucht. De regels van het Basisnet voor ruimtelijke ordening zijn vastgesteld in:

- het Besluit externe veiligheid transportroutes (Bevt);
- de Regeling basisnet;
- de (aanpassing) Regeling Bouwbesluit (veiligheidszone en plasbrandaandachtsgebied).

De regelgeving omtrent buisleidingen is vastgelegd in het Besluit externe veiligheid buisleidingen (Bevb).
Het doel van wetgeving op het gebied van externe veiligheid is risico's waaraan burgers in hun leefomgeving worden blootgesteld vanwege risicovolle inrichtingen en activiteiten tot een aanvaardbaar minimum te beperken. Het is noodzakelijk inzicht te hebben in de kwetsbare en beperkt kwetsbare objecten en het plaatsgebonden en het groepsrisico.

5.4.2 Beoordeling

5.4.2.1 Algemeen

Aan hand van de Risicokaart is een inventarisatie verricht van risicobronnen in en rond het plangebied. Op de Risicokaart staan meerdere soorten risico's, zoals ongevallen met brandbare, explosieve en giftige stoffen, grote branden of verstoring van de openbare orde. In totaal worden op de Risicokaart dertien soorten rampen weergegeven. In afbeelding 5.1 is een uitsnede van de Risicokaart met betrekking tot het plangebied en omgeving weergegeven. Het plangebied is met blauwe ster indicatief weergegeven.

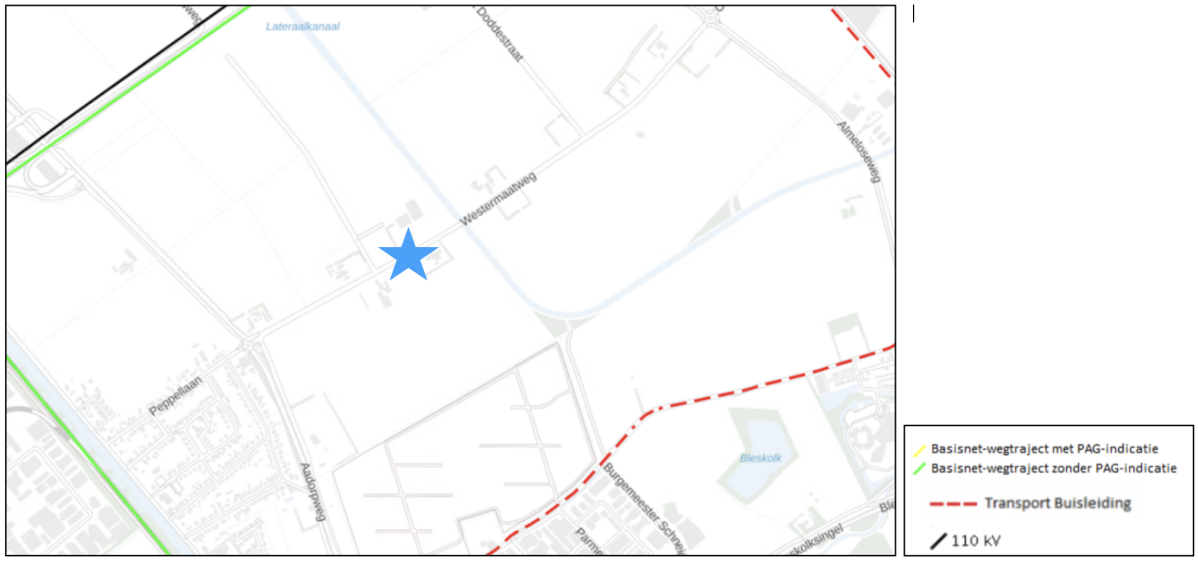

Afbeelding 5.1: Uitsnede Risicokaart (Bron: Risicokaart)

Uit de inventarisatie blijkt dat de woningen:

- zich niet bevinden binnen de risicocontour van Bevi- en RRGS- inrichtingen dan wel inrichtingen die vallen onder het Vuurwerkbesluit (plaatsgebonden risico);
- zich niet bevinden binnen een gebied waarbinnen een verantwoording van het groepsrisico nodig is;
- niet liggen binnen de veiligheidsafstanden van het vervoer gevaarlijke stoffen (woning ligt buiten veiligheidsafstand groepsrisico van 73 meter);
- niet liggen binnen de veiligheidsafstanden van buisleidingen voor het vervoer van gevaarlijke stoffen.

In de omgeving van het plangebied bevinden zich weliswaar verscheidene risicobronnen, maar het plangebied bevindt zich in geen van de gevallen binnen de bijbehorende risicoafstanden van deze risicobronnen. Een nader (groeps)risicoverantwoording is dan ook niet noodzakelijk.

5.4.3 Conclusie

Een en ander brengt met zich mee dat het project in overeenstemming is met wet- en regelgeving ter zake van externe veiligheid.

5.5 Milieuzonering

5.5.1 Algemeen

Zowel de ruimtelijke ordening als het milieubeleid stellen zich ten doel een goede kwaliteit van het leefmilieu te handhaven en te bevorderen. Dit gebeurt onder andere door milieuzonering. Onder milieuzonering verstaan we het aanbrengen van een voldoende ruimtelijke scheiding tussen milieubelastende bedrijven of inrichtingen enerzijds en milieugevoelige functies als wonen en recreëren anderzijds. De ruimtelijke scheiding bestaat doorgaans uit het aanhouden van een bepaalde afstand tussen milieubelastende en milieugevoelige functies. Die onderlinge afstand moet groter zijn naarmate de milieubelastende functie het milieu sterker belast. Milieuzonering heeft twee doelen:

1. het voorkomen of zoveel mogelijk beperken van hinder en gevaar bij woningen en andere gevoelige functies;
2. het bieden van voldoende zekerheid aan bedrijven dat zij hun activiteiten duurzaam onder aanvaardbare voorwaarden kunnen uitoefenen.

Voor het bepalen van de aan te houden afstanden wordt de VNG-uitgave “Bedrijven en Milieuzonering” uit 2009 gehanteerd. Deze uitgave bevat een lijst, waarin voor een hele reeks van milieubelastende activiteiten (naar SBI-code gerangschikt) richtafstanden zijn gegeven ten opzichte van milieugevoelige functies. De lijst geeft richtafstanden voor de ruimtelijk relevante milieuaspecten geur, stof, geluid en gevaar. De grootste van de vier richtafstanden is bepalend voor de indeling van een milieubelastende

activiteit in een milieucategorie en daarmee ook voor de uiteindelijke richtafstand. De richtafstandenlijst gaat uit van gemiddeld moderne bedrijven. Indien bekend is welke activiteiten concreet zullen worden uitgeoefend, kan gemotiveerd worden uitgegaan van de daadwerkelijk te verwachten milieubelasting, in plaats van de richtafstanden. De afstanden worden gemeten tussen enerzijds de grens van de bestemming die de milieubelastende functie(s) toelaat en anderzijds de uiterste situering van de gevel van een milieugevoelige functie die op grond van het bestemmingsplan/wijzigingsplan mogelijk is. Hoewel deze richtafstanden indicatief zijn, volgt uit jurisprudentie dat deze afstanden als harde eis gezien worden door de Raad van State bij de beoordeling of woningen op een passende afstand van bedrijven worden gesitueerd.

5.5.1.1 Gebiedstypen

Volgens de VNG-uitgave “Bedrijven en Milieuzonering” dient eerst te worden beoordeeld of in de omgeving wordt gestreefd naar functiemenging of functiescheiding. Binnen de functiescheiding worden twee gebiedstypen onderscheiden; 'rustige woonwijk' en 'gemengd gebied'.

Een rustige woonwijk is een woonwijk die is ingericht volgens het principe van functiescheiding. Overige functies komen vrijwel niet voor. Langs de randen is weinig verstoring van verkeer.

Een gemengd gebied is een gebied met een matige tot sterke functiemenging. Direct naast woningen komen andere functies voor zoals winkels, horeca en kleine bedrijven. Ook lintbebouwing in het buitengebied met overwegend agrarische en andere bedrijvigheid kan als gemengd gebied worden beschouwd. Gebieden die direct langs de hoofdinfrastructuur liggen, behoren eveneens tot het omgevingstype gemengd gebied. Hier kan de verhoogde milieubelasting voor geluid de toepassing van kleinere richtafstanden rechtvaardigen. Geluid is voor de te hanteren afstand van milieubelastende activiteiten veelal bepalend.

Gezien de rustige ligging in het buitengebied wordt het plangebied aangemerkt als gebiedstype 'rustige woonwijk'.

Milieucategorie	Richtafstanden tot omgevingstype rustige woonwijk	Richtafstanden tot omgevingstype gemengd gebied
1	10 m	0 m
2	30 m	10 m
3.1	50 m	30 m
3.2	100 m	50 m
4.1	200 m	100 m
4.2	300 m	200 m
5.1	500 m	300 m
5.2	700 m	500 m
5.3	1.000 m	700 m
6	1.500 m	1.000 m

5.5.2 Beoordeling

5.5.2.1 Algemeen

Aan de hand van vorenstaande regeling is onderzoek verricht naar de feitelijke situatie. De VNG uitgave “Bedrijven en Milieuzonering” geeft een eerste inzicht in de milieuhinder van inrichtingen.

Zoals reeds hiervoor genoemd wordt bij het realiseren van nieuwe bestemmingen gekeken te worden naar de omgeving waarin de nieuwe bestemmingen gerealiseerd worden. Hierbij spelen twee vragen een rol:

1. past de nieuwe functie in de omgeving? (externe werking);
2. laat de omgeving de nieuwe functie toe? (interne werking).

5.5.2.2 Externe werking

Hierbij gaat het met name om de vraag of de voorgenomen ruimtelijke ontwikkeling leidt tot een situatie die, vanuit hinder of gevaar bezien, in strijd is te achten met een goede ruimtelijke ontwikkeling. Daarvan is sprake als het woon- en leefklimaat van omwonenden in ernstige mate wordt aangetast.

In dit geval wordt één extra woning toegestaan. Ten aanzien van de functie 'wonen' wordt opgemerkt dat

een dergelijke functie niet wordt beschouwd als een milieubelastende functie voor de omgeving. Er is daarom geen sprake van een aantasting van het woon- en leefklimaat van omwonenden.

5.5.2.3 Interne werking

Hierbij gaat het om de vraag of de nieuwe functies binnen het plangebied hinder ondervinden van bestaande functies in de omgeving, en omgekeerd of bestaande functies in de omgeving worden belemmerd door de ontwikkeling binnen het plangebied. Op de van belang zijnde functies wordt nader ingegaan.

Agrarisch bedrijven

In de directe omgeving van het plangebied zijn enkele agrarische bedrijven aanwezig. De dichtstbijzijnde bedrijven betreffen de grondgebonden agrarische bedrijven aan de Westermaatweg 10 (circa 17 meter ten noorden van het plangebied) en de Westermaatweg 9 (circa 95 meter ten westen van het plangebied). Voor veehouderijen geldt, op basis van de VNG-uitgave 'Bedrijven en milieuzonering', veelal de grootste richtafstand voor het aspect geur. Bij veehouderijen zijn echter niet de adviesafstanden maar de wettelijk aan te houden afstanden of de berekenende geuremissiecontouren voor vergunningsplichtige veebedrijven bepalend. Hier wordt in paragraaf 5.6 nader op ingegaan. Indien het aspect geur buiten beschouwing wordt gelaten dan geldt een grootste richtafstand van 30 meter voor grondgebonden agrarische bedrijven, voor het aspect geluid.

De afstand tussen het agrarisch bouwvlak aan de Westermaatweg 9 en het plangebied bedraagt ruim meer dan de gestelde richtafstanden. De afstand tussen het agrarisch bouwvlak aan de Westermaatweg 10 en het plangebied bedraagt circa 17 meter. Juist vanwege dit agrarische bedrijf is in de planregels in combinatie met de verbeelding gewaarborgd dat de afstand tussen het agrarisch bouwvlak en de compensatiewoning minimaal 50 meter (geur) bedraagt. Hiermee wordt ook voldaan aan de overige richtafstanden.

Ter plaatse van het plangebied is hiermee redelijkerwijs geen sprake van enige hinder. De agrarische bedrijven worden ook niet verder belemmerd in de bedrijfsvoering en/of ontwikkelingsmogelijkheden dan waarvan in de huidige situatie (bedrijfswoning) reeds sprake was.

Overige functies

Overige milieubelastende functies in de omgeving bevinden zich op ruim voldoende afstand van het plangebied.

5.5.3 Conclusie

Het aspect milieuzonering vormt geen belemmering voor de in dit bestemmingsplan beschreven ontwikkeling.

5.6 Geur

5.6.1 Wet geurhinder en veehouderij & Activiteitenbesluit

De Wet geurhinder en veehouderij (hierna Wgv) vormt het toetsingskader voor vergunningsplichtige veehouderijen, als het gaat om geurhinder. Voor meldingsplichtige veehouderijbedrijven is het beoordelingskader voor geurhinder opgenomen in het Activiteitenbesluit.

De Wgv stelt één landsdekkend beoordelingskader met een indeling in twee categorieën. Voor diercategorieën waarvan de geuremissie per dier is vastgesteld, wordt deze waarde uitgedrukt in een ten hoogste toegestane geurbelasting op een geurgevoelig object. Voor de andere diercategorieën is die waarde een wettelijke vastgestelde afstand die ten minste moet worden aangehouden.

Voor diercategorieën waarvoor in de Wgv een geuremissie per dier is vastgesteld geldt dat, binnen een concentratiegebied, de geurbelasting op geurgevoelige objecten binnen de bebouwde kom niet meer dan 3 odour units per kubieke meter lucht mag bedragen. Voor geurgevoelige objecten buiten de bebouwde kom mag deze niet meer bedragen dan 14 odour units per kubieke meter lucht.

Op grond van de Wgv dient voor diercategorieën waarvoor per dier geen geuremissie is vastgesteld (bijvoorbeeld melkkoeien en paarden) en een geurgevoelig object de volgende afstanden aangehouden te worden:

- ten minste 100 meter indien het geurgevoelige object binnen de bebouwde kom is gelegen, en

- ten minste 50 meter indien het geurgevoelige object buiten de bebouwde kom is gelegen.

Voor meldingsplichtige veehouderijbedrijven gelden tevens vaste afstandseisen. Deze eisen zijn gebaseerd op en komen overeen met de vaste afstanden zoals opgenomen in de Wgv.

Op basis van artikel 3, lid 2 van de Wgv worden bedrijfswoningen van andere agrarische bedrijven en voormalige bedrijfswoningen (beëindiging agrarisch bedrijf na 19 maart 2000), tevens de bovenstaande vaste afstanden gehanteerd.

5.6.2 Beoordeling

In de directe omgeving van het plangebied zijn enkele agrarische bedrijven aanwezig. De dichtstbijzijnde bedrijven betreffen de grondgebonden agrarische bedrijven aan de Westermaatweg 10 (circa 17 meter ten noorden van het plangebied) en de Westermaatweg 9 (circa 95 meter ten westen van het plangebied).

Op basis van de Wet geurhinder en veehouderij (artikel 14.2 lid 2) worden compensatiewoningen in het kader van Rood voor Rood gelijk gesteld aan bedrijfswoningen. In deze gevallen dient rekening te worden gehouden met een minimale (vaste) afstandsnorm van 50 meter, ook voor intensieve veehouderijen.

Het plangebied ligt op minimaal 90 meter afstand van het agrarische bouwvlak aan de Westermaatweg 9. Er wordt daarmee ruim aan de minimale afstandsnorm van 50 meter voldaan.

Het plangebied ligt op circa 17 meter afstand van het agrarische bouwvlak aan de Westermaatweg 10. Er wordt daarmee formeel niet aan de minimale afstandsnorm van 50 meter voldaan gemeten tussen het agrarisch bouwvlak en het bestemmingsvlak voor wonen. Juist vanwege dit agrarische bedrijf is in de planregels in combinatie met de verbeelding gewaarborgd dat de afstand tussen het agrarisch bouwvlak en de compensatiewoning minimaal 50 meter bedraagt. Hiermee wordt voldaan aan de richtafstand.

Ter plaatse van het plangebied is hiermee redelijkerwijs geen sprake van enige geurhinder. De agrarische bedrijven worden ook niet verder belemmerd in de bedrijfsvoering en/of ontwikkelingsmogelijkheden dan waarvan in de huidige situatie (bedrijfswoning) reeds sprake was.

5.6.3 Conclusie

De Wet geurhinder vormt geen belemmering voor de in dit bestemmingsplan besloten ontwikkeling.

5.7 Ecologie

Vanaf 1 januari 2017 is de Wet natuurbescherming in werking getreden. Deze wet vervangt drie wetten: de Natuurbeschermingswet 1998, de Boswet en de Flora- en faunawet. Met deze wet worden de Europese natuurbeschermingsrichtlijnen (de Vogel- en Habitatrichtlijn) zo helder mogelijk geïmplementeerd. De Wet natuurbescherming kent een apart beschermingsregime voor soorten van de Vogelrichtlijn, een apart beschermingsregime voor soorten van de Habitatrichtlijn (het Verdrag van Bern en het Verdrag van Bonn) en een apart beschermingsregime voor andere soorten, die vanuit nationaal oogpunt beschermd worden. Elk van deze beschermingsregimes kent zijn eigen verbodsbepalingen en vereisten voor vrijstelling of ontheffing van de verboden.

5.7.1 Gebiedsbescherming

5.7.1.1 Natura 2000-gebieden

Nederland heeft aan de hand van een vergunningenstelsel een zorgvuldige afweging gewaarborgd rond projecten die gevolgen kunnen hebben voor Natura 2000-gebieden.

Het plangebied ligt niet binnen een Natura 2000-gebied. Het dichtstbijzijnde Natura 2000-gebied 'Wierdense Veld' ligt op circa 7 kilometer afstand ten noordwesten van het plangebied.

Voor elk Natura 2000-gebied zijn instandhoudingsdoelstellingen geformuleerd voor alle beschermde soorten en habitats die daar aanwezig zijn. Per soort of habitat is aangegeven of behoud van de huidige aantallen/arealen voldoende is, danwel of uitbreiding of een verbetering nodig is. Niet alleen activiteiten binnen een Natura 2000-gebied maar ook activiteiten buiten een Natura 2000-gebied kunnen de instandhoudingsdoelstellingen in gevaar brengen. Dit wordt externe werking genoemd. Gezien de mogelijke externe werking van de beoogde ontwikkeling op het nabijgelegen Natura 2000-gebied, is het

van belang om te toetsen of de realisatie van de beoogde ontwikkeling conflicteert met de waarden waarvoor dit gebied is aangewezen. Hiervoor is in elk geval een toetsing aan de Wet natuurbescherming noodzakelijk.

Gelet op de onderlinge afstand is directe hinder (bijv. geluid, verstrooiing van licht etc.) in voorliggend geval niet aan de orde. Naast directe hinder dient tevens te worden gekeken naar de mogelijke toename van stikstofdepositie op kwetsbare habitattypen binnen Natura 2000-gebieden. In dit kader wordt opgemerkt dat in voorliggend geval sprake is van een kleinschalige ontwikkeling. Hiermee wordt gesteld dat de met dit plan gemoeide emissie van stikstof in het licht van de onderlinge afstand verwaarloosbaar is. Redelijkerwijs leidt voorliggende ontwikkeling dan ook niet tot een meetbare depositie NO_x op Natura 2000- gebieden. Er hoeft geen Wet natuurbescherming-vergunning aangevraagd te worden.

Hierbij wordt nog opgemerkt dat er planologisch gezien een agrarisch bedrijf wordt wegbestemd. Hiermee komt de bijbehorende stikstofuitstoot ook permanent te vervallen wat per saldo gunstig is in relatie tot stikstofdepositie.

5.7.1.2 Natuurnetwerk Nederland (NNN)

Het Nederlands Natuurnetwerk (NNN) is de kern van het Nederlandse natuurbeleid. Het (NNN) is in provinciale structuurvisies uitgewerkt. In of in de directe nabijheid van het NNN geldt het 'nee, tenzij'-principe. In principe zijn er geen ontwikkelingen toegestaan als zij de wezenlijke kenmerken of waarden van het gebied aantasten.

Het plangebied ligt niet in het Natuurnetwerk Nederland. De dichtstbijzijnde gronden aangemerkt als 'Natuur Netwerk Nederland' liggen op circa 5 kilometer afstand van het plangebied. Gelet op de afstand tot het gebied en de aard en omvang van de ontwikkeling binnen het plangebied worden geen negatieve effecten verwacht.

5.7.2 Soortenbescherming

5.7.2.1 Algemeen

Wat betreft de soortbescherming is de Wet natuurbescherming van toepassing. Hierin wordt onder andere de bescherming van dier- en plantensoorten geregeld. Bij ruimtelijke ontwikkelingen dient te worden getoetst of er sprake is van negatieve effecten op de aanwezige natuurwaarden. Als hiervan sprake is, moet er worden bekeken of hier een vrijstelling voor geldt anders moet er een ontheffing worden gevraagd.

Om te beoordelen of de ontwikkeling in het kader van flora en fauna uitvoerbaar is, heeft Natuurbank Overijssel een quickscan natuurwaardenonderzoek uitgevoerd. Het volledige onderzoek is bijgevoegd in Bijlage 5. Hierna wordt samengevat ingegaan op de belangrijkste onderzoeksresultaten en conclusies van dit onderzoek.

5.7.2.2 Onderzoeksresultaten

De inrichting en het gevoerde beheer maken het plangebied niet tot een geschikte groeiplaats voor beschermde plantensoorten, maar wel tot geschikt functioneel leefgebied voor verschillende beschermde dieren. Het plangebied wordt door beschermde diersoorten hoofdzakelijk benut als foerageergebied, maar mogelijk nestelen er vogels, bezetten amfibieën er een (winter)rustplaats en bezetten beschermde grondgebonden zoogdieren er een vaste rust- of voortplantingsplaats. Vleermuizen bezetten geen vaste rust- of verblijfplaats in het plangebied maar benutten het wel als foerageergebied.

Van de in het plangebied nestelende vogelsoorten, is uitsluitend het bezette nest beschermd, niet het oude nest of de nestplaats. Bezette vogelnesten zijn beschermd en mogen niet beschadigd of vernield worden. Gelet op de aard van de werkzaamheden kan geen ontheffing verkregen worden voor het beschadigen of vernielen van bezette vogelnesten. Indien de stal met aanbouw gesloopt wordt tijdens de voortplantingsperiode, wordt geadviseerd vooraf een broedvogelscan uit te voeren om de aanwezigheid van een bezet vogelnest uit te kunnen sluiten.

Als gevolg van de voorgenomen activiteiten worden mogelijk beschermde grondgebonden zoogdieren en amfibieën gedood en wordt mogelijk een vaste (winter)rust- en/of voortplantingsplaats van een beschermd grondgebonden zoogdier of amfibie beschadigd of vernield. Voor de beschermde grondgebonden zoogdieren amfibieënsoorten, die een vaste (winter)rust- en voortplantingsplaats in het

plangebied bezetten, geldt een vrijstelling van de verbodsbepaling 'beschadigen/vernielen van vaste rust- en voortplantingsplaatsen'. Er geldt geen vrijstelling voor het doden van beschermde grondgebonden zoogdieren en amfibieën. Om te voorkomen dat beschermde dieren gedood worden dienen ze weggejaagd te worden of weggevangen te worden (en elders losgelaten). Indien niet voorkomen kan worden dat een beschermd dier gedood wordt, dient een ontheffing aangevraagd te worden of dient gewerkt te worden volgens een goedgekeurde en toepasbare gedragscode.

Door uitvoering van de voorgenomen activiteiten neemt de betekenis van het plangebied als foerageergebied voor de foeragerende diersoorten niet af.

5.7.3 Conclusie

Het aspect ecologie vormt geen belemmering voor de uitvoerbaarheid van dit bestemmingsplan.

5.8 Archeologie & cultuurhistorie

In deze paragraaf wordt aan de hand van inventarisaties ingegaan op de in het plangebied aanwezige archeologische en cultuurhistorische waarden in het bestemmingsplangebied.

5.8.1 Archeologische waarden

5.8.1.1 Algemeen

Initiatiefnemers hebben op basis van de Erfgoedwet een archeologische zorgplicht bij projecten waarbij de bodem wordt verstoord. Hiervoor is onderzoek noodzakelijk: het archeologisch vooronderzoek. Als blijkt dat in het projectgebied behoudenswaardige archeologische vindplaatsen aanwezig zijn, dan kan de initiatiefnemer verplicht worden hiermee rekening te houden. Dit kan leiden tot een aanpassing van de plannen, waardoor de vindplaatsen behouden blijven, of tot een archeologische opgraving en publicatie van de resultaten.

5.8.1.2 Beoordeling

Op de archeologische verwachtingskaart ligt het in een zone met een lage archeologische verwachtingswaarde. Tevens ligt het plangebied in een archeologische attentiezone in verband met de ligging nabij een gebied met oude beken.

Het uitvoeren van een archeologisch onderzoek is in dergelijk gebied pas noodzakelijk bij bodemingrepen dieper dan 40 centimeter onder het maaiveld en met een oppervlakte groter dan 1 hectare. De bodemingrepen blijven in voorliggend geval ruimschoots onder de onderzoekgrenzen waardoor het uitvoeren van een archeologisch onderzoek niet noodzakelijk is. In afbeelding 5.2 is een uitsnede van de archeologische verwachtingskaart weergegeven.

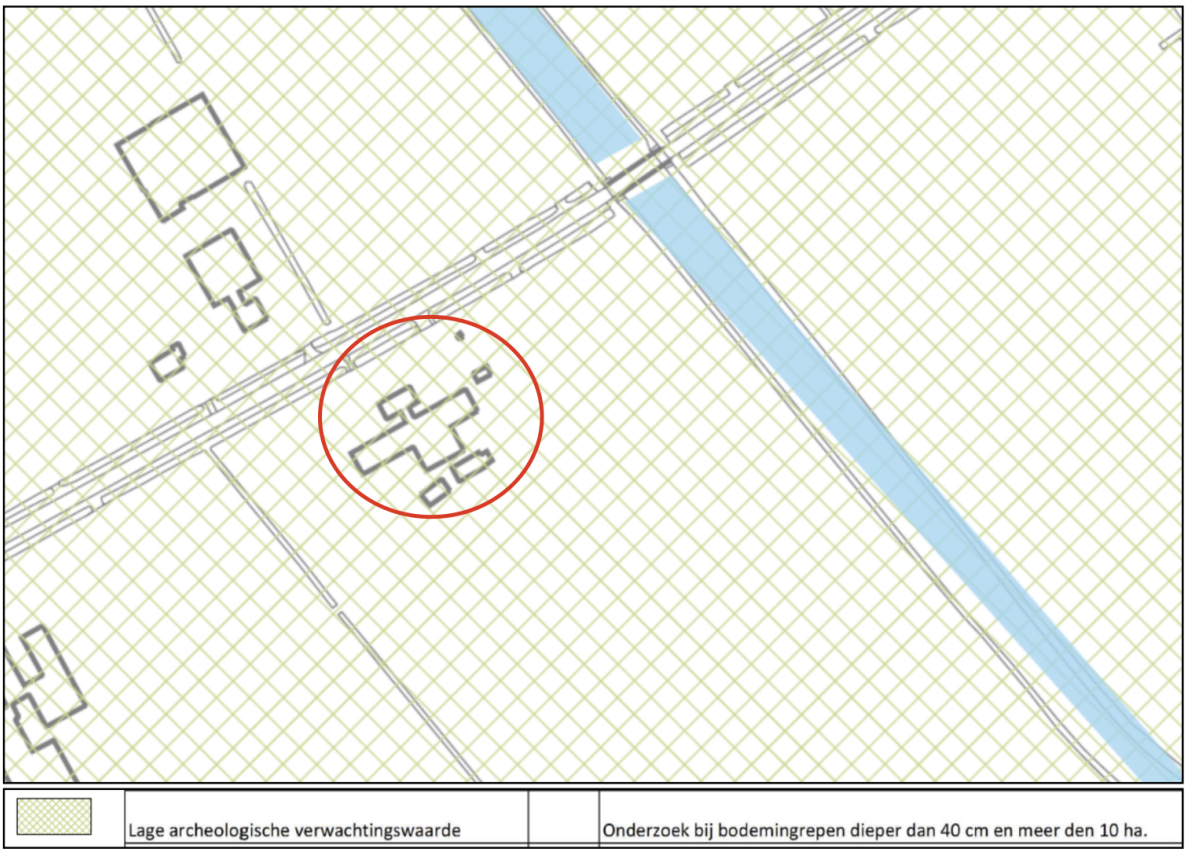

Afbeelding 5.2: Uitsnede van de archeologische verwachtingskaart (Bron: Gemeente Almelo)

5.8.2 Cultuurhistorie

5.8.2.1 Algemeen

Onder cultuurhistorische waarden worden alle structuren, elementen en gebieden verstaan die cultuurhistorisch van belang zijn. Zij vertellen iets over de ontstaansgeschiedenis van het Nederlandse cultuurlandschap. Vaak is er een sterke relatie tussen aardkundige aspecten en cultuurhistorische aspecten.

In de Bro is sinds 1 januari 2012 (artikel 3.1.6, vijfde lid, onderdeel a) opgenomen dat een ruimtelijk plan *"een beschrijving van de wijze waarop met de in het gebied aanwezige cultuurhistorische waarden en in de grond aanwezige of te verwachten monumenten rekening is gehouden"* dient te bevatten.

5.8.2.2 Beoordeling

Er bevinden zich binnen het plangebied zelf en in de directe omgeving geen rijks- dan wel gemeentelijke monumenten of andere belangrijke cultuurhistorische waarden. Gesteld wordt dat het aspect cultuurhistorie geen belemmering vormt voor dit bestemmingsplan.

5.8.3 Conclusie

Geconcludeerd kan worden dat er geen archeologisch onderzoek benodigd is en dat geen sprake is van enige negatieve invloed op cultuurhistorische waarden.

5.9 Besluit milieueffectrapportage

5.9.1 Algemeen

De milieueffectrapportage is een wettelijk instrument met als doel het aspect milieu een volwaardige plaats in deze integrale afweging te geven. Een bestemmingsplan kan op drie manieren met milieueffectrapportage in aanraking komen:

- Op basis van artikel 7.2a, lid 1 Wm (als wettelijk plan);

Er ontstaat een m.e.r.-plicht wanneer er een passende beoordeling op basis van art. 2.8, lid 1 Wet natuurbescherming nodig is.

- Op basis van Besluit milieueffectrapportage (bestemmingsplan in kolom 3);
  Er ontstaat een m.e.r.-plicht voor die activiteiten en gevallen uit de onderdelen C en D van de bijlage van dit besluit waar het bestemmingsplan genoemd is in kolom 3 (plannen).
- Op basis van Besluit milieueffectrapportage (bestemmingsplan in kolom 4);
  Er ontstaat een m.e.r.-(beoordelings)plicht voor die activiteiten en gevallen uit de onderdelen C en D van de bijlage van dit besluit waar het bestemmingsplan genoemd is in kolom 4 (besluiten).

In het Besluit m.e.r. neemt het bestemmingsplan een bijzondere positie in, want het kan namelijk tegelijkertijd opgenomen zijn in zowel kolom 3 als in kolom 4 van het Besluit m.e.r. Of het bestemmingsplan in deze gevallen voldoet aan de definitie van het plan uit kolom 3 of aan de definitie van het besluit uit kolom 4 is afhankelijk van de wijze waarop de activiteit in het bestemmingsplan wordt bestemd. Als voor de activiteit eerst één of meerdere uitwerkings- of wijzigingsplannen moeten worden vastgesteld dan is sprake van 'kaderstellend voor' en voldoet het bestemmingsplan aan de definitie van het plan. Is de activiteit geheel of gedeeltelijk als eindbestemming opgenomen voldoet het aan de definitie van het besluit.

Een belangrijk element in het Besluit m.e.r. is het (in feite) indicatief maken van de gevalsdefinities (de drempelwaarden in kolom 2 in de D-lijst). Dit betekent dat het bevoegd gezag meer moet doen dan onder de oude regelgeving. Kon vroeger worden volstaan met de mededeling in het besluit dat de omvang van de activiteit onder de drempelwaarde lag en dus geen m.e.r. (beoordeling) noodzakelijk was, onder de nu geldende regeling moet een motivering worden gegeven. Voor deze toets wordt de term vormvrije m.e.r.-beoordeling gehanteerd.

5.9.2 Beoordeling

Artikel 2.8, lid 1 van de Wet natuurbescherming

Gezien de aard en omvang van de in dit bestemmingsplan besloten ontwikkeling wordt geconcludeerd dat geen sprake zal zijn van een aantasting van de instandhoudingsdoelstellingen van een Natura-2000 gebied. Dit omdat het plangebied op (zeer) ruime afstand van het plangebied van Natura 2000-gebied ligt, de ontwikkeling relatief beperkt van aard is en redelijkerwijs kan worden geconcludeerd dat er geen sprake is van stikstofdepositie op Natura 2000-gebieden als gevolg van de voorgenomen ontwikkeling. Een passende beoordeling op basis van artikel 2.8 van de Wet natuurbescherming is in het kader van dit bestemmingsplan dan ook niet benodigd.

Drempelwaarden Besluit m.e.r.

Voor wat betreft het gehele plangebied wordt voorzien in directe eindbestemmingen en vormt daarmee een besluit in het kader van het besluit m.e.r.

In het voorliggende geval is geen sprake van activiteiten die op grond van onderdeel C van het Besluit milieueffectrapportage m.e.r.-plichtig zijn. In onderdeel D 11.2 van het besluit wordt de “aanleg, wijziging of uitbreiding van een stedelijk ontwikkelingsproject met inbegrip van de bouw van winkelcentra of parkeerterreinen” genoemd. Indien geoordeeld wordt dat sprake is van een 'stedelijk ontwikkelingsproject' is mogelijk een vormvrije m.e.r.-beoordeling noodzakelijk.

In de nota van toelichting op het Besluit m.e.r wordt het begrip 'stedelijk ontwikkelingsproject' geduid. Hier wordt het volgende over gezegd: “Bij een stedelijk ontwikkelingsproject kan het gaan om bouwprojecten als woningen, parkeerterreinen, bioscopen, theaters, sportcentra, kantoorgebouwen en dergelijke of een combinatie daarvan. Er kan overigens geen misverstand over bestaan dat ook dorpen

hieronder vallen. Wat stedelijke ontwikkeling inhoudt kan van regio tot regio verschillen. Van belang hierbij is of er per saldo aanzienlijke negatieve gevolgen voor het milieu kunnen zijn. Indien bijvoorbeeld een woonwijk wordt afgebroken en er komt een nieuwe voor in de plaats, zal dit in de regel per saldo geen of weinig milieugevolgen hebben. Bij een uitbreiding zal er eerder sprake kunnen zijn van aanzienlijke gevolgen."

In een uitspraak uit 2017 (ECLI:NL:RVS:2017:694) heeft de Afdeling Bestuursrechtspraak van de Raad van State een (standaard) beoordelingskader voor de kwalificatie van stedelijke ontwikkelingsprojecten gegeven. De Afdeling stelt voorop dat het begrip "stedelijk ontwikkelingsproject" ruimte voor interpretatie laat. Of er sprake is van een stedelijk ontwikkelingsproject hangt af van de concrete omstandigheden van het geval. Op basis van jurisprudentie is gebleken dat deze concrete omstandigheden van het geval kunnen worden beoordeeld aan de hand van verschillende aspecten. Concreet gaat het onder andere om aspecten zoals:

- de aard en de omvang van de voorziene ontwikkeling;
- de vormgeving en opzet;
- de schaalgrootte;
- de ligging;
- de voorgenomen (functie)wijziging, en;
- de vraag of sprake is van een bestaand of van een te realiseren bouwwerk.

Niet relevant is of per saldo aanzienlijke negatieve gevolgen voor het milieu kunnen ontstaan.

In voorliggend geval is sprake van een Rood voor Rood ontwikkeling. Er wordt één extra woning gerealiseerd ter compensatie van de sloop van een veelvoud m² aan landschapsontsierende voormalige agrarische bedrijfsbebouwing. Per saldo is er hiermee sprake van een afname aan bebouwing ter plaatse. Het ruimtebeslag van deze ontwikkeling is dan ook zeer beperkt.

De omvang en opzet van het plan past binnen de functionele en landschappelijke structuur van de directe omgeving. Er is geen sprake van significante ruimtelijke gevolgen, blijkens onder andere ook Hoofdstuk 5 van deze plantoelichting. Geconcludeerd wordt dan ook dat in voorliggend geval geen sprake is van een 'stedelijk ontwikkelingsproject'.

In dit geval is het Besluit m.e.r. niet van toepassing en hoeft geen aanmeldnotitie te worden opgesteld. Deze paragraaf kan worden beschouwd als de vormvrije m.e.r. beoordeling van deze ruimtelijke ontwikkeling.

5.9.3 Conclusie

Dit bestemmingsplan is niet m.e.r.-plichtig. Daarnaast zijn geen nadelige milieugevolgen te verwachten als gevolg van de vaststelling van dit bestemmingsplan.

5.10 Fysieke veiligheid

5.10.1 Inleiding

Het aspect fysieke veiligheid beoogt het beschermen van mens, dier en milieu tegen (de gevolgen van) ongevallen en rampen. Om de effecten van een incident zoveel mogelijk te beperken, is het belangrijk dat hulpverleningsdiensten op kunnen treden en dat burgers zich in veiligheid kunnen brengen. Het bestemmingsplan is op fysieke veiligheidsaspecten getoetst aan landelijke, regionale en gemeentelijke richtlijnen en/of regelgeving. Dit betreft de onderdelen:

- bereikbaarheid;
- opkomsttijd;
- bluswatervoorziening;
- zelfredzaamheid;
- sirenedekking;
- samenhang veiligheidsketen.

De hoofdtaken van de brandweer zijn onderverdeeld in schakels uit de veiligheidsketen. De schakels zijn:

Pro-actie; de schakel pro-actie gaat onder andere over de bluswatervoorziening, de bereikbaarheid en de sirenedekking.

Preventie; voor het aspect preventie geldt dat rekening moet worden gehouden met de bestaande wet- en regelgeving.
Preparatie; voor hulpdienstrelevante objecten is het wenselijk om deze op te nemen in de planvorming van de brandweer, zoals een bereikbaarheidskaart of een aanvalsplan.
Repressie; vanuit de repressieve dienst wordt ter plaatse bepaald hoe er wordt ingezet.
Nazorg; de taak nazorg heeft geen consequenties voor de ruimtelijke ordening.
Ondanks de gerealiseerde veiligheidsmaatregelen en -voorzieningen blijft er een restrisico waarbinnen incidenten plaats kunnen vinden.

5.10.2 Bereikbaarheid

5.10.2.1 Bereikbaarheid algemeen

Bij het bepalen of er een goede bereikbaarheid van de gebouwen via het openbare wegennet is, wordt het plangebied getoetst aan de handreiking Bluswatervoorziening en bereikbaarheid. Hierbij wordt beoordeeld of:

- De wegen voldoen aan de specifieke afmetingen van brandweervoertuigen;
- Een willekeurig adres binnen een verblijfsgebied in principe via een tweede onafhankelijke route bereikbaar is;
- Of de verkeersaders aan de brandweervoertuigen een onbelemmerde doorgang bieden.

5.10.2.2 Beoordeling bereikbaarheid

Het plangebied is vanuit verschillende richtingen goed te bereiken. Er wordt op dit punt dan ook voldaan aan de handleiding Bluswatervoorziening en bereikbaarheid.

5.10.3 Opkomsttijd

5.10.3.1 Opkomsttijd algemeen

De opkomsttijd is de optelsom van de verwerkingstijd van de melding, de uitruktijd en de aanrijdtijd. De uitruktijd is daarbij de tijd tussen het alarmeren van de brandweer door de meldkamer en het tijdstip dat het voertuig de kazerne verlaat. De aanrijdtijd is de tijd die het eerste voertuig nodig heeft om van de kazerne naar het plaats incident te gaan. De opkomsttijd van de brandweer wordt als een belangrijk kwaliteitskenmerk van de brandweer beschouwd.
In het Besluit Veiligheidsregio's (BVR) zijn de opkomsttijden voor de brandweer vastgelegd en staan in onderstaande tabel beschreven.

Normtijd	**Gebruiksfunctie**
5 minuten	Winkel met gesloten constructie (tijdens openingsuren), wonen boven winkel, cel
6 minuten	Portiekwoningen/portiekflats, woning verminderd zelfredzamen
8 minuten	Overige woningen, winkels, gezondheidszorg, onderwijs, kinderdagverblijf, logies
10 minuten	Kantoor, (lichte)industrie, sport, overige ruimtes voor bijeenkomsten, overige gebruiksfuncties

Daarnaast is het 'Dekkingsplan Brandweer Twente', dat onderdeel uitmaakt van het beleidsplan, vastgesteld.

5.10.3.2 Beoordeling opkomsttijd

Voor woningen geldt een opkomsttijd van 8 minuten. Uit berekeningen blijkt dat de brandweer in theorie binnen deze norm ter plaatse kan zijn. Opgemerkt wordt dat de ontwikkeling enkel voorziet in realisatie van een extra woning op het bestaande erf. De opkomsttijd blijft feitelijk hetzelfde als in de huidige situatie.

5.10.4 Bluswatervoorziening

5.10.4.1 Bluswatervoorziening algemeen

Voor een optimale bluswatervoorziening wordt onderscheid gemaakt in primaire, secundaire en tertiaire bluswatervoorzieningen. Dit is van belang omdat de eisen voor de afstand, de capaciteit en de bereikbaarheid verschillend zijn. De basiskenmerken van deze drie modellen zijn:

- De primaire bluswatervoorziening

Boven- of ondergrondse brandkranen die geplaatst zijn op het drinkwaterleidingnet.

- De secundaire bluswatervoorziening

De secundaire bluswatervoorziening is in principe aanvullend op een primaire bluswatervoorziening. Een secundaire bluswatervoorziening kan bestaan uit geboorde putten, bluswaterriolen, vijvers e.d. of ondergrondse reservoirs. Hiervoor geldt een afstand van maximaal 320 meter tot het object. Daarnaast moet het brandweervoertuig het water tot maximaal 8 meter kunnen bereiken.

- De tertiaire bluswatervoorziening

Bij de noodzakelijke inzet van grotere hoeveelheden water of gedurende langere tijd zijn de primaire en secundaire voorzieningen niet voldoende. Water wordt dan onttrokken uit bijvoorbeeld kanalen. Hiervoor geldt een afstand van maximaal 2.500 meter tot het object. Daarnaast moet het brandweervoertuig het water tot maximaal 50 meter kunnen bereiken.

5.10.4.2 Beoordeling bluswatervoorziening

Tijdens de beoordeling van de omgevingsvergunning voor het bouwen wordt beoordeeld of een brandweerkraan dient te worden geplaatst.

5.10.5 Zelfredzaamheid

5.10.5.1 Zelfredzaamheid algemeen

Voor de bestrijdbaarheid van een incident zijn onder andere de bereikbaarheid voor hulpdiensten, opkomsttijd en bluswatervoorziening van belang. Daarnaast speelt de zelfredzaamheid van burgers een rol.

Zelfredzaamheid is het zichzelf kunnen onttrekken aan een dreigend gevaar, zonder daadwerkelijke hulp van hulpverleningsdiensten. De mogelijkheden voor zelfredzaamheid bestaan hoofdzakelijk uit schuilen en vluchten. Het zelfredzame vermogen van personen in de buurt van een risicovolle bron is een belangrijke voorwaarde om grote effecten bij een incident te voorkomen. De ruimtelijke inrichting van het gebied kan op verschillende manieren inspelen op de zelfredzaamheid.

5.10.5.2 Beoordeling zelfredzaamheid

Dit plan voorziet in realisatie van een compensatiewoning en het omzetten van een voormalige bedrijfswoning naar een reguliere woning. De aanwezige personen kunnen redelijkerwijs als zelfredzaam worden aangemerkt. Daarnaast bestaat de mogelijkheid om het plangebied in verschillende richtingen te ontvluchten.

5.10.6 Waarschuwings- en alarmeringssysteem

5.10.6.1 Sirenedekking algemeen

De sirene is een hulpmiddel van de overheid om mensen te kunnen waarschuwen voor acute gevaren. Dit is bijvoorbeeld het geval als er gevaarlijke stoffen vrijkomen bij een brand of ongeval. Op dat moment is het gevaarlijk om buiten te blijven waar men wordt blootgesteld aan het gevaar. De sirenes kunnen dan worden ingeschakeld. Voldoet het dekkingsgebied van de sirene niet, dan zal rond rondom de diverse risico-objecten middels alternatieven moeten worden gealarmeerd. Hierbij valt onder andere te denken aan:

- sms berichten;
- sirenewagens.

5.10.6.2 Beoordeling sirenedekking

Het plangebied valt binnen het dekkingsgebied van sirenes.

Hoofdstuk 6 Waterparagraaf

6.1 Vigerend beleid

6.1.1 Rijksbeleid

Het Rijksbeleid op het gebied van het waterbeheer is vastgelegd in het Nationaal Water Programma 2022-2027 (vastgesteld 18 maart 2022). Dit document geeft een overzicht van de ontwikkelingen binnen het waterdomein en legt nieuw ontwikkeld beleid vast. Het belangrijkste uitgangspunt is het werken aan schoon, veilig en voldoende water dat klimaatadaptief en toekomstbestendig is. Ook is er aandacht voor de raakvlakken van water met andere sectoren. De doorwerking van de beleidsambities/uitgangspunten naar lagere overheden is geregeld in het Bestuursakkoord Water (2011) en de Waterwet (2009). In relatie tot de Nationale Omgevingsvisie (NOVI) wordt de doorwerking geregeld in de Omgevingswet.

6.1.2 Provinciaal beleid

In de Omgevingsvisie Overijssel wordt ruim aandacht besteed aan de wateraspecten. De ambities zijn, naast de uitvoering van de Kaderrichtlijn Water, gericht op de verbetering van de kwaliteit van de kleinere wateren, de veiligheid, de grondwaterbescherming, bestrijding van wateroverlast, de kwantiteit en kwaliteit van grond- en oppervlakte water en waterbeleving zowel in de groene ruimte als stedelijk gebied.

6.1.3 Beleid waterschap Vechtstromen

Door de invoering van de Kaderrichtlijn Water is Nederland verdeeld in vijf deelstroomgebieden. Het deelstroomgebied Rijn-Oost wordt beheerd door de waterschappen Rijn en IJssel, Vechtstromen, Vallei en Veluwe, Drents Overijsselse Delta, en Zuiderzeeland. Om te voldoen aan de eisen van de Kaderrichtlijn Water hebben deze waterschappen een Waterbeheerplan opgesteld.

Het algemeen bestuur van het waterschap Vechtstromen heeft in de vergadering van 7 oktober 2015 het 'Waterbeheerplan 2022-2027' vastgesteld.

Het waterbeheerprogramma gaat in op alle aspecten van het watersysteembeheer (met uitzondering van het rioleringsbeheer en de drinkwaterzorg). Voor partners en ingezetenen verschaft het programma inzicht in de wijze waarop het waterschap omgaat met het water in het beheergebied. Het waterbeheerprogramma volgt inhoudelijk op de Watervisie 2050, die op 14 april 2021 door het algemeen bestuur is vastgesteld. Het waterbeheerprogramma beschrijft welke maatregelen Vechtstromen wil nemen in de planperiode 2022-2027 om te werken aan de ambities uit de Watervisie.

6.1.4 Beleid gemeente Almelo

6.1.4.1 Waterplan Almelo

De gidsprincipes voor het waterplan Almelo en de visie zijn gebaseerd op principes uit de Vierde Nota waterhuishouding en de aanbevelingen van de Commissie Waterbeheer 21ste eeuw, waarbij aanpak van de bron prevaleert boven ‘end-of-pipe’-maatregelen en de afwenteling van lokale problemen op (boven)regionale systemen zoveel mogelijk wordt voorkomen. Het vasthouden van water verdient de voorkeur. Wanneer dit niet meer mogelijk is, wordt zoveel mogelijk water geborgen. Daarbij speelt de waterkwaliteit een belangrijke rol. Water van verschillende kwaliteit wordt zoveel mogelijk gescheiden. Wanneer ook berging niet meer mogelijk is, wordt het water ten slotte afgevoerd. In stedelijke in- of uitbreidingsgebieden dient zoveel mogelijk verhard oppervlak niet aangesloten te worden op de riolering. Een duurzame inrichting van het terrein moet zorgen voor het bewaken van de kwaliteit. Kortom, problemen met waterkwaliteit en –kwantiteit mogen niet worden afgewenteld en de ontwikkelingen mogen geen negatieve beïnvloeding van waterkwaliteit en –kwantiteit met zich meebrengen. Bij nieuwbouw dient grondwaterneutraal gebouwd te worden.

6.1.4.2 Programma Water en Riolering Almelo 2022-2026

Met de invoering van de Omgevingswet vervalt de verplichting van het opstellen van een (verbreed) Gemeentelijk RioleringsPlan (vGRP). In plaats daarvan kunnen gemeenten een (vrijwillig) Programma opstellen. Met dit Programma Water en Riolering sorteert de gemeente Almelo voor op de komst van de Omgevingswet. In het Programma Water en Riolering – De verbindende kracht van water (2022-2026) worden de ambities en doelstellingen zoals verwoord in de Almelose Omgevingsvisie en de Klimaatadaptatiestrategie (AKAS) uitgewerkt tot maatregelen. Met het programma wordt voorgesorteerd op een meer integrale aanpak en maakt de gemeente gerichter keuzes om nog doelmatiger en efficiënter te kunnen werken. Hiermee houdt de gemeente haar watersysteem ondanks extra kosten en de uitdagingen die klimaatverandering met zich meebrengt haalbaar en betaalbaar. Met het watersysteem streeft de gemeente daarom naar het integreren van de vier waterstromen:

- stedelijk afvalwater
- hemelwater (regenwater)
- grondwater
- oppervlaktewater

Deze watertaken corresponderen met de drie zorgplichten van de gemeente. Oppervlaktewater ziet de gemeente als integraal onderdeel van het stedelijk water. De gemeentelijke zorgplichten voor afvalwater, hemelwater en grondwater zijn momenteel opgenomen in de Wet Milieubeheer en de Waterwet. Met de inwerkingtreding van de Omgevingswet is dit opgenomen in artikel 2.16 Ow (lid1a). De maatregelen voor de komende planperiode zijn bepaald door de huidige situatie te toetsen aan de normen die volgen uit de doelstellingen. Maatregelen betreffen onderzoeks-, borgings-en fysieke maatregelen en zijn gericht op het meer datagedreven, gebiedsgericht en samen met de stad inrichten, onderhouden en vervangen van het watersysteem. Datagedreven, gebiedsgericht en samen met de stad vormen dan ook de drie pijlers van de werkwijze van de gemeente Almelo.

6.2 Waterparagraaf

6.2.1 Algemeen

Zoals in voorgaande paragrafen uiteen is gezet, wordt in het moderne waterbeheer (waterbeheer 21e eeuw) gestreefd naar duurzame, veerkrachtige watersystemen met minimale risico's op wateroverlast of watertekorten. Belangrijk instrument hierbij is de watertoets, die sinds 1 november 2003 in ruimtelijke plannen is verankerd. In de toelichting op ruimtelijke plannen dient een waterparagraaf te worden opgenomen. Hierin wordt verslag gedaan van de wijze waarop rekening is gehouden met de gevolgen van het plan voor de waterhuishoudkundige situatie (watertoets).

Het doel van de watertoets is te garanderen dat waterhuishoudkundige doelstellingen expliciet en op een evenwichtige wijze in het plan worden afgewogen. Deze waterhuishoudkundige doelstellingen betreffen zowel de waterkwantiteit (veiligheid, wateroverlast, tegengaan verdroging) als de waterkwaliteit (riolering, omgang met hemelwater, lozingen op oppervlaktewater).

6.2.2 Watertoetsproces

De beantwoording van de vragen heeft er toe geleid dat de zogenoemde 'korte procedure' van de watertoets van toepassing is. Het plan heeft slechts zeer beperkte effecten op de waterhuishoudkundige situatie ter plaatse. Er is immers sprake van een afname aan bebouwing (verhard oppervlak). Met toepassing van de standaard waterparagraaf (zie Bijlage 6) stemt het waterschap in met voorliggend plan.

6.2.3 Conclusie

Het aspect 'water' vormt geen belemmering voor dit bestemmingsplan.

Hoofdstuk 7 Juridische aspecten en planverantwoording

In dit hoofdstuk wordt aangegeven hoe het beleid en de planuitgangspunten zijn verwoord in de planregels. Zo wordt een toelichting gegeven op het juridische systeem en op alle afzonderlijke bestemmingen.

7.1 Inleiding

In de voorgaande hoofdstukken is ingegaan op het plangebied, het relevante beleid en de milieu- en omgevingsaspecten. De informatie uit deze hoofdstukken is gebruikt om keuzes te maken bij het maken van het juridische deel van het bestemmingsplan: de verbeelding en de regels. In dit hoofdstuk wordt dieper ingegaan op de opzet van dit juridische deel. Daarnaast wordt een verantwoording gegeven van de gemaakte keuzes op de verbeelding en in de regels. Dat betekent dat er wordt aangegeven waarom een bepaalde functie ergens is toegestaan en waarom bepaalde bebouwing daar acceptabel is.

7.2 Opzet van de regels

7.2.1 Algemeen

In de Wet ruimtelijke ordening (Wro) die op 1 juli 2008 in werking is getreden, is de verplichting opgenomen om ruimtelijke plannen en besluiten digitaal vast te stellen. De digitaliseringsverplichting geldt vanaf 1 januari 2010. In de ministeriële Regeling standaarden ruimtelijke ordening is vastgelegd dat de Standaard Vergelijkbare Bestemmingsplannen (SVBP) de norm is voor de vergelijkbaarheid van bestemmingsplannen. Naast de SVBP zijn ook het Informatiemodel Ruimtelijke Ordening en de Standaard Toegankelijkheid Ruimtelijke Instrumenten normerend bij het vastleggen en beschikbaar stellen van bestemmingsplannen.

De SVBP geeft normen voor de opbouw van de planregels en voor de digitale verbeelding van het bestemmingsplan. Dit bestemmingsplan is opgesteld conform de normen van de SVBP2012.

Het juridisch bindend gedeelte van het bestemmingsplan bestaat uit planregels en bijbehorende verbeelding waarop de bestemmingen zijn aangegeven. Deze verbeelding kan zowel digitaal als analoog worden verbeeld. De verbeelding en de planregels dienen in samenhang te worden bekeken.

De regels zijn onderverdeeld in vier hoofdstukken:

1. Inleidende regels (begripsbepalingen en wijze van meten);
2. Bestemmingsregels;
3. Algemene regels (o.a. afwijkingsregels);
4. Overgangs- en slotregels.

7.2.2 Inleidende regels

Hoofdstuk 1 bevat de inleidende regels. Deze regels gelden voor het gehele plangebied en bevatten:

- Begrippen (Artikel 1)

In dit artikel zijn definities van de in de regels gebruikte begrippen opgenomen. Hiermee is een eenduidige interpretatie van deze begrippen vastgelegd.

- Wijze van meten (Artikel 2)

Dit artikel geeft op een eenduidige manier aan op welke wijze bouwhoogtes, afstanden, dakhellingen en oppervlakten moeten worden gemeten en hoe voorkomende eisen betreffende de maatvoering begrepen moeten worden.

7.2.3 Bestemmingsregels

Hoofdstuk 2 van de regels bevat de juridische vertaling van de in het plangebied voorkomende bestemmingen. De regels zijn onderverdeeld in o.a.:

- Bestemmingsomschrijving: omschrijving van de activiteiten die zijn toegestaan;
- Bouwregels: eisen waaraan de bebouwing moet voldoen (bebouwingshoogte, bebouwingspercentage, etc.);

- Afwijken van de gebruiks- en bouwregels: onder welke voorwaarde mag afgeweken worden van de aangegeven bestemmingen en bouwregels.

7.2.4 Algemene regels

Hoofdstuk 3 bevat de algemene regels. Deze regels gelden voor het gehele plangebied. Dit hoofdstuk is opgebouwd uit:

- Anti-dubbeltelregel (Artikel 7)

Deze regel is opgenomen om een ongewenste verdichting van de bebouwing te voorkomen. Deze verdichting kan zich met name voordoen, indien een perceel of een gedeelte daarvan, meer dan één keer betrokken wordt bij de berekening van een maximaal bebouwingspercentage.

- Algemene gebruiksregels (Artikel 8)

In dit artikel staat beschreven welk gebruik van gronden en bouwwerken in elk geval strijdig zijn met het bestemmingsplan.

- Algemene afwijkingsregels (Artikel 9)

In dit artikel worden de algemene afwijkingsregels beschreven. Deze regels maken het mogelijk om op ondergeschikte punten van de regels in het bestemmingsplan af te wijken. Dit evenwel met het voorbehoud dat de belangen van eigenaren en/of gebruikers en nabijgelegen gronden niet onevenredig worden geschaad.

- Algemene procedureregels (Artikel 10)

In dit artikel staat beschreven welke procedureregels in acht moeten worden genomen, wanneer er nadere eisen zijn gesteld die onderdeel uitmaken van de regels in dit bestemmingsplan.

- Overige regels (Artikel 11)

In dit artikel staat beschreven welke regels er gelden voor het parkeren, laden en lossen.

7.2.5 Overgangs- en slotregels

In hoofdstuk 4 van de regels staan de overgangs- en slotregels. In de overgangsregels is aangegeven wat de juridische consequenties zijn van bestaande situaties die in strijd zijn met dit bestemmingsplan. In de slotregels wordt aangegeven hoe het bestemmingsplan wordt genoemd.

7.3 Verantwoording van de regels

Kenmerk van de Nederlandse ruimtelijke ordeningsregelgeving is dat er uitgegaan wordt van toelatingsplanologie. Een bestemmingsplan geeft aan welke functies waar zijn toegestaan en welke bebouwing mag worden opgericht. Bij het opstellen van dit bestemmingsplan zijn keuzes gemaakt over welke functies waar worden mogelijk gemaakt en is gekeken welke bebouwing stedenbouwkundig toegestaan kan worden.

Het is noodzakelijk dat het bestemmingsplan een compleet inzicht biedt in de bouw- en gebruiksmogelijkheden binnen het betreffende plangebied. Het bestemmingsplan is het juridische toetsingskader dat bindend is voor de burger en overheid en geeft aan wat de gewenste planologische situatie voor het plangebied is.

In deze paragraaf worden de gemaakte keuzes nader onderbouwd. Ten aanzien van de plansystematiek voor de bestemmingen is zoveel mogelijk aansluiting gezocht bij de plansystematiek van het bestemmingsplan "Stadsrandgebied Almelo Noord".

'Agrarisch - 1' (Artikel 3)

Gronden met de bestemming 'Agrarisch - 1' zijn bestemd voor de uitoefening van een agrarisch bedrijf. Binnen deze bestemming mogen geen gebouwen worden gerealiseerd.

'Bos' (Artikel 4)

Gronden met de bestemming 'Bos' zijn bestemd voor, bos en bebossing, houtwallen, de bescherming van natuurwaarden en water en voorzieningen voor de waterhuishouding. Binnen deze bestemming mogen geen gebouwen worden gebouwd.

'Tuin' (Artikel 5)

De gronden ten zuiden van de compensatiewoning zijn voorzien van de bestemming 'Tuin'. De primaire reden voor het toekennen van de bestemming 'Tuin' ter plaatse van deze gronden is om de minimale afstand van 50 meter ingevolge van Wgv, tot het bouwvlak van het agrarisch bedrijf aan de Westermaatweg 10 te garanderen.

Binnen deze bestemming mogen enkel overige bouwwerken worden gebouwd. Hiervoor geldt dat de bouwhoogte van de overige bouwwerken voor de voorgevel (of het verlengde hiervan) van de woning maximaal 1 meter hoog mag zijn, en achter de voorgevel van de woning 2 meter.

'Wonen - Stadsrand' (Artikel 6)

De voor 'Wonen - Stadsrand' aangewezen gronden zijn hoofdzakelijk bestemd voor wonen in woningen, al dan niet in combinatie met een aan huis verbonden beroeps- of bedrijfsactiviteit.

In de bouwregels is onderscheid gemaakt in bouwregels voor hoofdgebouwen, bijbehorende bouwwerken en overige bouwwerken. Hierbij is aangesloten op de regels zoals opgenomen in het bestemmingsplan "Stadsrandgebied Almelo Noord".

In de specifieke gebruiksregels is een voorwaardelijke verplichting opgenomen voor de landschappelijke inpassing van het plangebied. Daarnaast is hier een bepaling opgenomen voor de benodigde sloop om in aanmerking te komen voor een compensatiewoning in het kader van Rood voor Rood.

Hoofdstuk 8 Economische uitvoerbaarheid

Artikel 6.12 van de Wet ruimtelijke ordening stelt dat de gemeenteraad gelijktijdig met de vaststelling van het bestemmingsplan moet besluiten om al dan niet een exploitatieplan vast te stellen. Hoofdregel is dat een exploitatieplan moet worden vastgesteld bij elk bestemmingsplan. Er zijn echter uitzonderingen. Het is mogelijk dat de raad verklaart dat met betrekking tot een bestemmingsplan geen exploitatieplan wordt vastgesteld indien het verhaal van kosten van de grondexploitatie anderszins is verzekerd of het stellen van nadere eisen en regels niet noodzakelijk is.

De gemeentelijke kosten beperken zich tot de ambtelijke kosten welke verbonden zijn aan het voeren van de planologisch procedure en worden verhaald middels de legesverordening. Eventuele planschade wordt afgewenteld middels een planschadeovereenkomst. Hiermee is het kostenverhaal anderszins verzekerd en is op grond van artikel 6.12, lid 2 onder a geen exploitatieplan nodig.

Hoofdstuk 9 Vooroverleg, Inspraak en Zienswijze

9.1 Vooroverleg

9.1.1 Rijk

In het Besluit algemene regels ruimtelijke ordening (Barro) zijn de nationale belangen die juridische borging vereisen opgenomen. Het Barro is gericht op doorwerking van nationale belangen in gemeentelijke bestemmingsplannen. Geoordeeld wordt dat dit bestemmingsplan geen nationale belangen schaadt. Daarom is afgezien van het voeren van vooroverleg met het Rijk.

9.1.2 Provincie Overijssel

Op basis van artikel 3.1.1, lid 2 Bro heeft de provincie de mogelijkheid om plannen aan te wijzen waarvoor geen vooroverleg is vereist. De provincie Overijssel heeft van deze mogelijkheid gebruik gemaakt en een zogenoemde Vooroverleglijst Ruimtelijke Plannen opgesteld. In dit geval valt het plan onder:

Plannen voor uitbreiding van agrarische bouwblokken, Rood voor Rood en Vrijkomende Agrarische Bedrijfslocaties (VAB's) mits passend in een gemeentelijk kwaliteitskader dat in lijn is met het Werkboek Kwaliteitsimpuls Groene Omgeving en de Omgevingsvisie Overijssel. Voor plannen en besluiten die (tevens) andere provinciale belangen raken (zoals NNN en verblijfsrecreatie) blijft vooroverleg noodzakelijk.

In dit geval betreft het een Rood voor Rood project, dat is in lijn is met het Kwaliteitsimpuls Groene Omgeving. Tevens is er geen sprake van andere provinciale belangen. Daarom is vooroverleg met de provincie Overijssel niet noodzakelijk.

9.1.3 Waterschap Vechtstromen

De watertoets heeft plaats gevonden op de website www.dewatertoets.nl. Deze toets resulteerde in de 'korte procedure'. Hiervoor wordt verwezen naar paragraaf 6.2.

9.2 Inspraak

Conform de gemeentelijke inspraakverordening kan het bestuursorgaan zelf besluiten of inspraak wordt verleend bij de voorbereiding van gemeentelijk beleid. In voorliggend geval wordt er, gelet op de aard en omvang van de ontwikkeling, geen voorontwerpbestemmingsplan ter inzage gelegd.

9.3 Omgevingsdialoog

De initiatiefnemer van dit plan heeft alle directe omwonenden persoonlijk opgezocht om de plannen te bespreken. Hierop is positief gereageerd. Er wordt geen bezwaar verwacht. Het verslag van de omgevingsdialoog is opgenomen in Bijlage 1.

9.4 Zienswijzen

Het ontwerp bestemmingsplan heeft gedurende een periode van zes weken ter inzage gelegen. Tijdens deze periode zijn geen zienswijzen ingediend.

Bijlagen bij de toelichting

Bijlage 1 Verslag omgevingsdialoog

Omgevingsdialoog Westermaatweg 7, Almelo

Aan de Westermaatweg 7 te Almelo, in het buitengebied van de gemeente Almelo, is een voormalig agrarisch bedrijfsperceel aanwezig. De agrarische bedrijfsactiviteiten zijn echter al geruime tijd geleden beëindigd.

Voor het merendeel van de voormalige agrarische bedrijfsgebouwen dat nog aanwezig is op het perceel, is geen passende vervolgfunctie. Deze bebouwing is tevens als landschapsontsierend aan te merken.

Initiatiefnemer is voornemens om deze bebouwing, met in totaal een oppervlak van 924 m², te slopen en hiervoor één compensatiewoning te realiseren.

Het nieuwe woonerf, dat bestaat uit twee woningen met bijbehorende bebouwing, wordt landschappelijk ingepast conform de ter plaatse geldende gebiedskenmerken.

Initiatiefnemer is de bewoner van de Westermaatweg 7. Om de directe omwonenden te informeren over de voorgenomen ontwikkeling is de initiatiefnemer bij hen langs geweest. De directe omwonenden zijn vervolgens geïnformeerd over het voornemen om de oude schuren te slopen en op het perceel een nieuwe woning te realiseren. De directe omwonenden staan hier positief tegenover en hebben geen bezwaren tegen het plan.

Bijlage 2 Ruimtelijk kwaliteitsplan

BJZ.nu
ruimtelijke plannen en advies

Omgevingsvergunningen

Wijzigingsplannen

Uw specialist in **Bestemmingsplannen**

Rood voor Rood - Ruimte voor Ruimte

Ruimtelijk advies

Ruimtelijk kwaliteitsplan
Almelo, Westermaatweg 7

Vestiging Almelo
Twentepoort Oost 16a
7609 RG Almelo

Vestiging Zwolle
Dr. van Wiechenweg 2
8025 BZ Zwolle

Vestiging Utrecht
Euclideslaan 265
3584 BV Utrecht

www.bjz.nu
0546 434 466
info@bjz.nu

Ruimtelijk kwaliteitsplan “Almelo, Westermaatweg 7”

Auteur:	BJZ.nu
Status:	Concept
Datum:	Augustus 2021
Projectnummer:	2021-359

BJZ.nu
ruimtelijke plannen en advies

Vestiging Almelo
Twentepoort Oost 16
7609 RG ALMELO

Vestiging Zwolle
Dr. Van Wiechenweg 2
8025 BZ ZWOLLE

Vestiging Utrecht
Euclideslaan 265
3584 BV UTRECHT

T: 0546-45 44 66
E: info@bjz.nu
I: www.bjz.nu

Inhoud

1. Inleiding 4
2. Omgevingsanalyse 6
2.1 Landschap 6
2.2 Huidige situatie 8
3. Vigerend beleid 9
3.1 Omgevingsvisie Overijssel 9
4. Onderbouwing erfinrichtingsplan 11
4.1 Uitgangspunten 11
4.2 Kwaliteitsimpuls Groene Omgeving 11
4.3 Groenstructuren en inrichting 14
5. Erfinrichtingstekening 15
6. Beplantingsplan 19

1. Inleiding

Voorliggend plan heeft betrekking op het perceel aan Westermaatweg 7 in Almelo. Het perceel is gelegen in het buitengebied tussen de kernen Vriezenveen en Aadorp. Op het perceel bevinden zich voormalige agrarische bedrijfsgebouwen. Initiatiefnemer is voornemens een deel van de voormalige agrarische bedrijfsgebouwen te slopen en de oppervlakte te slopen opstallen in te zetten in het kader van de regeling 'Rood voor rood met gesloten beurs'. Hierdoor ontstaat de mogelijkheid ter plaatse één nieuwe woning te realiseren.

BJZ.nu is gevraagd een visie te geven op de inrichting van het perceel in de gewenste situatie, waar in voorliggend ruimtelijk kwaliteitsplan invulling aan wordt gegeven. Het voorliggende ruimtelijk kwaliteitsplan is gebaseerd op een analyse van het landschap en de omgeving en het van toepassing zijnde beleid van de provincie Overijssel en de gemeente Almelo. Naast het beleid zijn ook de wensen van de initiatiefnemer in het plan verwerkt.

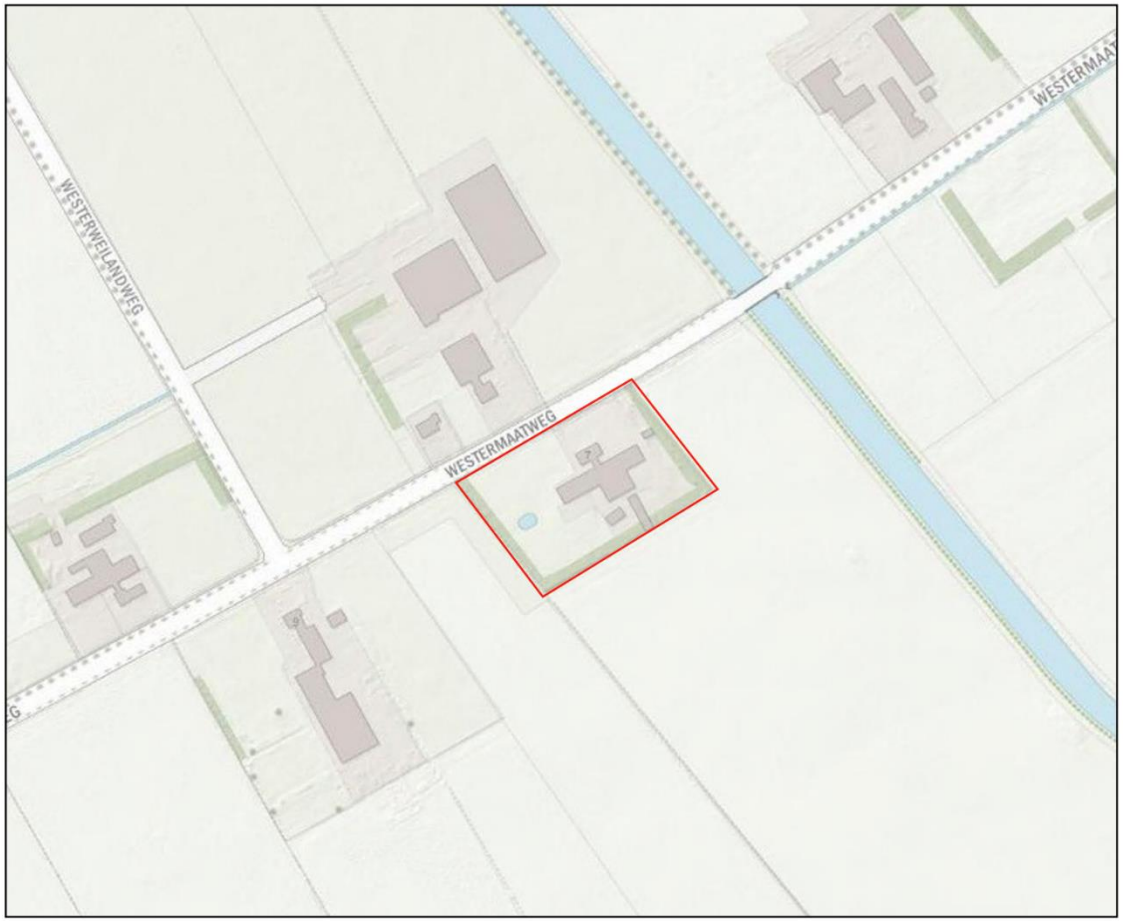

Figuur 1 Locatie projectgebied (bron: PDOK)



2. Omgevingsanalyse

2.1 Landschap

Het plangebied ligt in het buitengebied van de gemeente Almelo tussen de kernen Vriezenveen en Aadorp. In figuur 2 is de ontwikkeling van dit landschap in de omgeving van het projectgebied tussen 1850 en 2020 te zien. Lange tijd was ter plaatse van het projectgebied een veenpakket aanwezig. Vanuit het lint Vriezenveen werd het omliggende hoogveengebied middels opstrekkende verkaveling, vrij kleinschalig, grotendeels ontgonnen. Hierdoor ontstonden langwerpige blokken, ook wel slagen genoemd. Deze slagen liggen haaks op het lint Vriezenveen. In figuur 2 zijn deze slagen nog goed waarneembaar.

In figuur 2 is een duidelijke overgang in het landschap zichtbaar rond het jaar 1965. Rond de jaren ’50 en ’60 van de vorige eeuw is er een ingrijpende ruilverkaveling geweest in de omgeving van het projectgebied. In de omgeving zijn landbouwgronden radicaal anders ingericht en boerderijen uitgeplaatst naar linten buiten het dorp, de zogenaamde ‘wederopbouwerven’.

Vriezenveen is een van de eerste ruilverkavelingen na de invoering van de nieuwe Ruilverkavelingswet van 1954. De werkzaamheden die in 1955 begonnen, namen twaalf jaar in beslag. In totaal ging het om 4.400 hectare. Het landschappelijk ontwerp kenmerkt zich door nieuwe verkavelingspatronen en een belangrijke rol van verkeer

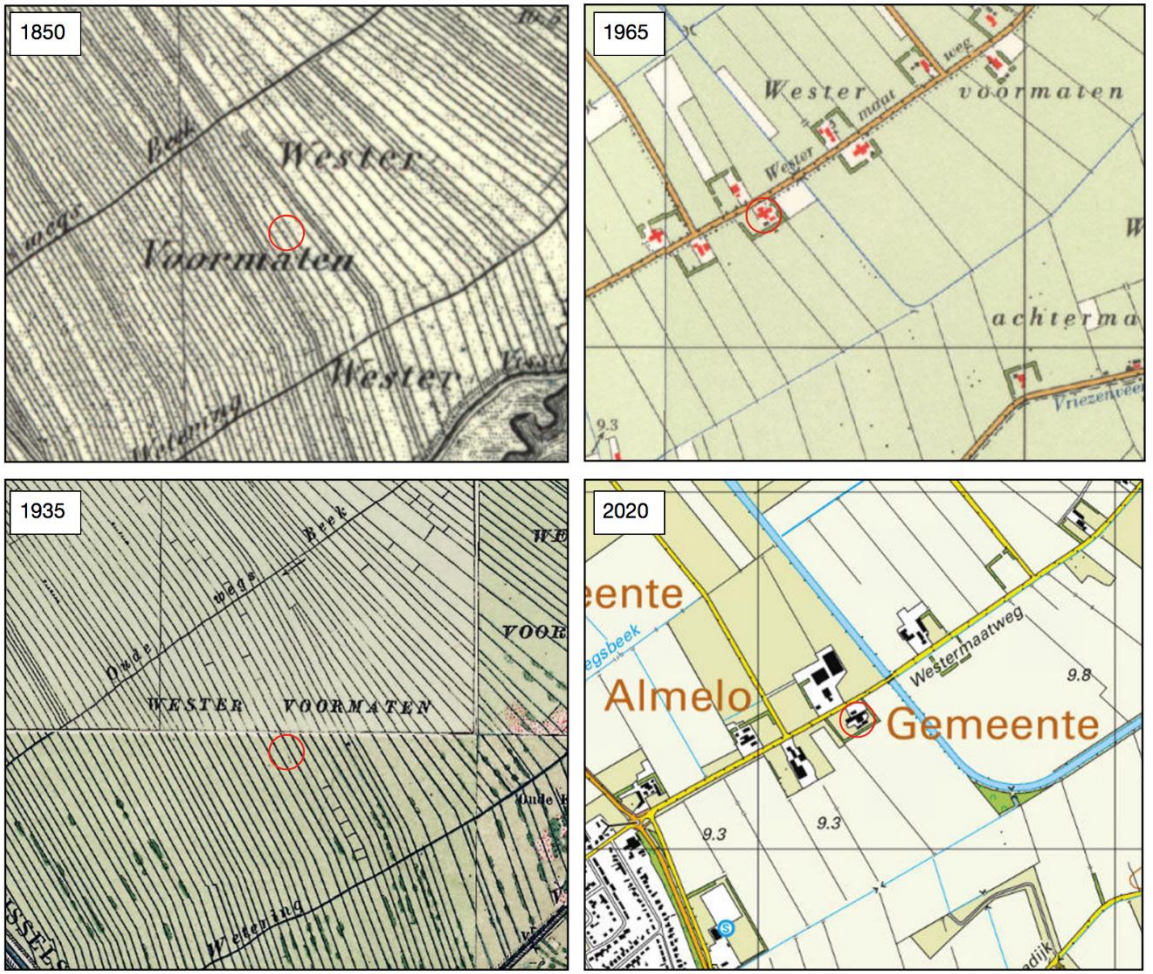

Figuur 2 Ontwikkeling van het landschap tussen 1880 en 2020 (Bron: www.topotijdreis.nl)

over de weg. Vóór de ruilverkaveling had Vriezenveen een bijzonder slagenlandschap (zie afbeelding 1935 uit figuur 2) met uitzonderlijk smalle en lange kavels die vrijwel uitsluitend bereikbaar waren over water. Na de herinrichting bestond het landschap uit blokvormige kavels gescheiden door lange wegen met rijen bomen (zie afbeelding 1965 uit figuur 2).



Het motto van de wederopbouw was 'licht, lucht en ruimte'. Alle erven hebben daarom een ruime, open opzet met doorzichten langs de bijgebouwen. De oprit vanaf de weg ligt meestal in het midden van het erf, soms in de vorm van een brug over de sloot. De woonhuizen zijn op de straat gericht, de siertuin ligt ertussen. Praktisch alle erven zijn aan drie zijden omgeven door een singel van (eiken)bomen, die beschutting bood tegen de wind. Hier en daar geeft een uitsparing in deze singel fraai zicht op het achterliggende land. De erven zijn ingericht met een boomgaard, moestuin, siertuin, een gazon met magnolia of grote solitaire bomen, vaak omgeven door een haag. De bebouwing op de erven zijn in sobere stijl gebouwd en bestaan uit traditionele bouwmaterialen zoals bakstenen en dakpannen.

Figuur 3 Schema erfindeling in het ruilverkavelingsgebied (Bron: Ruilverkaveling Vriezenveen, investeren in kwaliteit)

In opdracht van de Rijksdienst voor cultureel erfgoed heeft het Oversticht en Landschap Overijssel een onderzoek gedaan naar het ruilverkavelingsgebied rondom het projectgebied. Op basis van basis van het onderzoek is een investeringsvoorstel uitgewerkt die aan de basis staan van verder uit te werken plannen in het ruilverkavelingsgebied. Dit investeringsvoorstel bestaat uit landschappelijke kenmerken die kunnen worden ingezet als tegenprestatie voor een ontwikkeling in het gebied. Het een en ander is verbeeld in figuur 3.

2.2 Huidige situatie

Het perceel ligt in het buitengebied van de gemeente Almelo, aan de Westermaatweg 7. Het perceel ligt in het ruilverkavelingsgebied waarbij de erven als groene eilanden aan de Westermaatweg liggen. Het perceel wordt dan ook door agrarische gronden omgeven en aan de noordzijde door de Westermaatweg. Het perceel is in de huidige situatie bebouwd met een voormalige bedrijfswoning en enkele voormalige agrarische bedrijfsgebouwen. Het perceel wordt aan de noordoostzijde en zuidwestzijde begrensd door een singel met eikenbomen. Aan de zuidzijde is het erf open waardoor een zichtlijn naar het achterliggende landschap is ontstaan. Aan de noord- en westzijde zijn agrarische bedrijven gelegen. In figuur 4 is een luchtfoto van het projectgebied opgenomen van de huidige situatie.



Figuur 4 Luchfoto van het perceel in de huidige situatie (singel aan de zuidzijde is recent gekapt in verband met zichtlijnen te herstellen (bron: www.google.nl/maps)

3. Vigerend beleid

3.1 Omgevingsvisie Overijssel

De Omgevingsvisie Overijssel is dé provinciale visie voor de fysieke leefomgeving van Overijssel. De provincie Overijssel stuurt op ruimtelijke kwaliteit en duurzaamheid. Bestaande kwaliteiten moeten worden beschermd en er moeten verbindingen worden gelegd tussen deze bestaande kwaliteiten en nieuwe ontwikkelingen. Dat wil zeggen dat nieuwe ontwikkelingen moeten bijdragen aan de ruimtelijke kwaliteit. Voor het behoud en het versterken van de ruimtelijke kwaliteit vormen essentiële gebiedskenmerken het uitgangspunt. Hierna wordt ingegaan op de gebiedskenmerken in de omgeving van het projectgebied.

Natuurlijke laag: Hoogveengebieden (in cultuur gebracht)
Op waterhuishoudkundig geïsoleerde plekken (waar het regenwater wordt vastgehouden) ontwikkelde zich in het zandgebied op kleine en grote schaal hoogveen. Onder invloed van regenwater ontstonden veenmoerassen. Deze groeiden als een dikke spons van veenmossen steeds verder omhoog, los van het grondwater. De extreme zure en voedselarme omstandigheden leidden tot natte, slecht toegankelijke moerasgebieden, waar vrijwel geen boom kon groeien. De grootste delen van het hoogveen zijn afgegraven en als turfblokken verstookt.

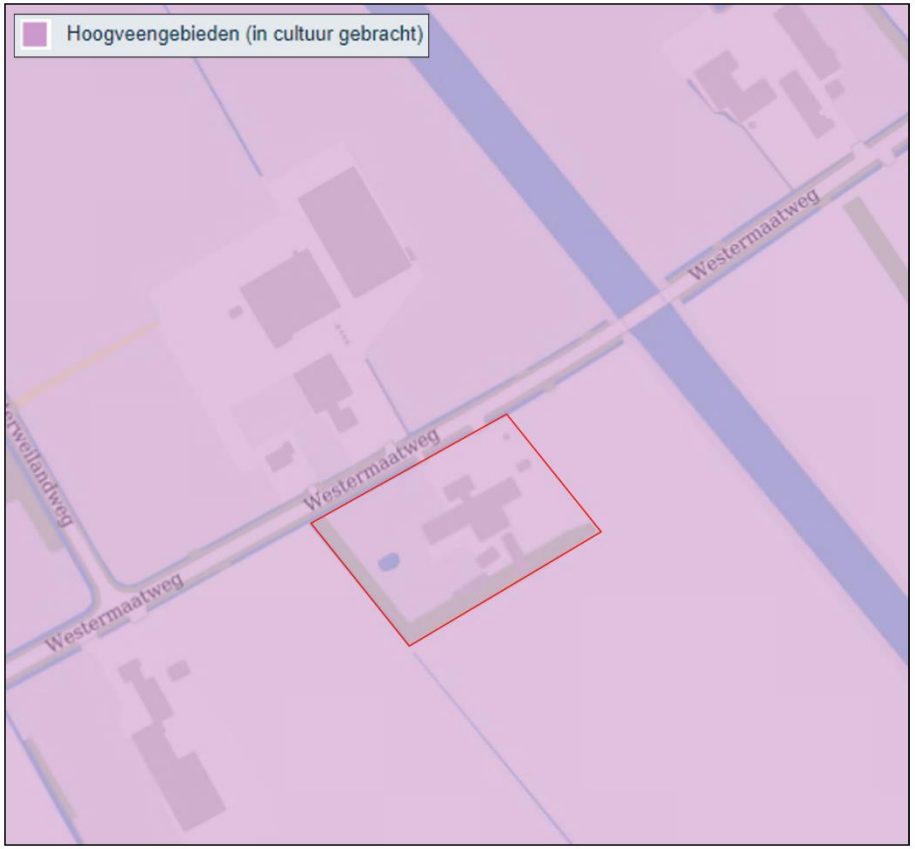

Figuur 5 Ligging projectgebied in hoogveengebied (Bron: provincie Overijssel)

Veenkoloniaal landschap

Het veenkoloniaal landschap betreft een grootschalig open landschap met een lineaire bebouwings-, verkavelings- en ontwateringsstructuur. Het veenkoloniale landschap is ontstaan door grootschalige ontginning van de hoogveengebieden ten behoeve van de turfwinning. Een ontwateringsstelsel van kanalen en wijken is typerend voor dit landschap. Het hoogveen werd vanuit nieuwe linten en kanaaldorpen ontgonnen.

De ambitie van de provincie Overijssel is de aantrekkelijkheid, leefbaarheid en kwaliteit van de veenkoloniale landschappen te versterken. De opgave is aan de grote maat, de vergezichten en de schoonheid van de moderne landbouw, nieuwe, op leefbaarheid en economische veerkracht gerichte, ontwikkelingen te koppelen. Daarmee kan tevens het contrast tussen de grote open ruimtes en verdichte zones (linten en kanaaldorpen) worden versterkt. Ruimtelijke aanknopingspunten hiervoor zijn ondermeer de relicten van het hoogveen, de formele kanalen en wijkenstructuur met mooie bruggen, royale laanbeplantingen en daaraan de soms landgoedachtige buitens, villa's en herenboerderijen.

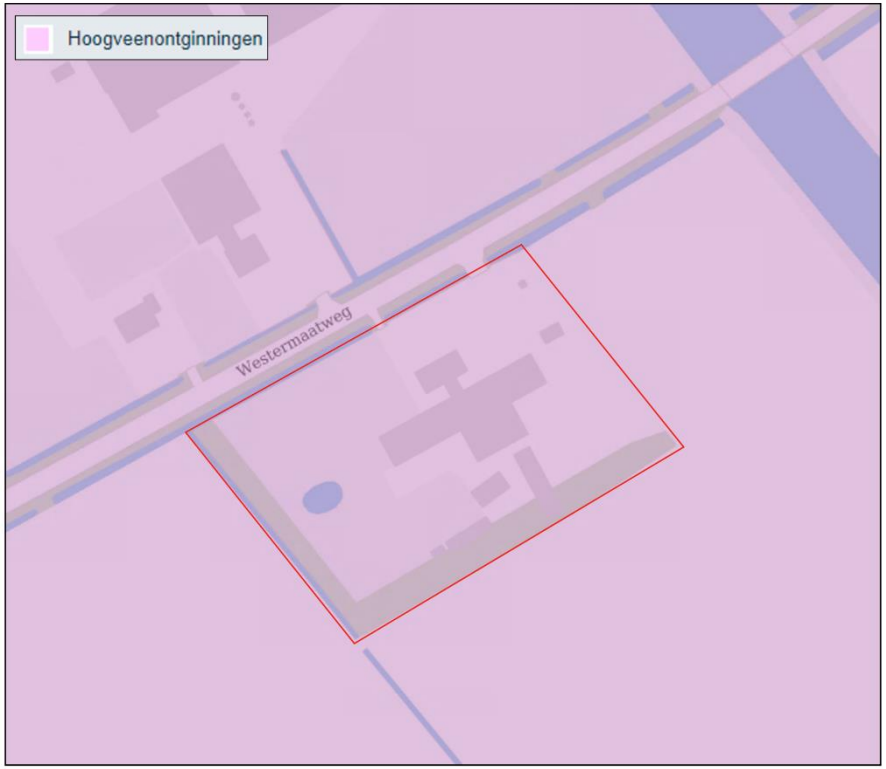

Figuur 6 Ligging projectgebied in veenkoloniaal landschap (Bron: Provincie Overijssel)

4. Onderbouwing erfinrichtingsplan

4.1 Uitgangspunten

Uitgangspunten initiatiefnemer:

- Sloop landschapsontsierende bebouwing
- Realiseren van een vrijstaande woning;
- Half open beeld van het erf behouden met zichtlijnen op het achterliggende landschap
- Inpassing van het erf in de omgeving.

Uitgangspunten provincie:

- Het erf moet aansluiten op de gebiedskenmerken (hoogveenontginningslandschap) volgens de Omgevingsvisie Overijssel;
- De kwaliteitsimpuls Groene Omgeving is van toepassing, deze wordt in paragraaf 4.2 nader toegelicht.

Uitgangspunten gemeente Almelo:

- Erven als groene eilanden in een open ruimte, waardoor het beeld van een kralenketting ontstaat;
- De singels rondom de erven als belangrijke elementen die hersteld en waar mogelijk opnieuw aangelegd worden;
- Erven die op regelmatige afstand langs de wegen staan;
- De opbouw van het groen binnen de erven.
- Het erf dient te worden ingepast conform de kenmerken van het veenkoloniale landschap.

4.2 Kwaliteitsimpuls Groene Omgeving

De Kwaliteitsimpuls Groene omgeving (KGO) is het kwaliteitsinstrument voor het landelijk gebied. Het KGO houdt in dat in het buitengebied grootschalige uitbreidingen en nieuwe ontwikkelingen mogelijk zijn, mits die gelijk opgaan met verbeteringen van de ruimtelijke kwaliteit. Ontwikkelruimte en kwaliteitsprestaties moeten in evenwicht zijn.

Ruimtelijke kwaliteit wordt gerealiseerd door naast bescherming vooral in te zetten op het verbinden van bestaande gebiedskwaliteiten en nieuwe ontwikkelingen, waarbij bestaande kwaliteiten worden beschermd en versterkt en nieuwe kwaliteiten worden toegevoegd.

De methodiek voor het bepalen van de balans tussen ontwikkelingsruimte en de gevraagde investering in de groene omgeving, is gericht op het volgende: hoe meer de ontwikkeling als gebiedsvreemd te beschouwen is en /of hoe groter de schaal en impact op de ruimtelijke kwaliteit is en / of hoe groter het eigen belang is, des te zwaarder weegt dat aan de ontwikkelingskant van de balans en hoe hoger de aanvullende kwaliteitsprestaties dan dienen te zijn. Als het gaat om een gebiedsvreemde ontwikkeling van een grote schaal, met een grote impact op de omgeving en groot eigen belang, dan zal een forse investering in het landschap nodig zijn.

Om te beoordelen of medewerking kan worden verleend aan het verzoek, wordt het initiatief aan het volgende getoetst:

- Gebiedseigen / gebiedsvreemde ontwikkeling;
- Schaal en impact op de omgeving;
- Eigen belang / maatschappelijk belang

Gebiedseigen ontwikkeling

Het projectgebied ligt in het ontwikkelingsperspectief ‘Agrarisch ondernemen in het grootschalig landschap’. Het ontwikkelingsperspectief voor het projectgebied voorziet primair in het bieden van ruimte aan agrarische bedrijvigheid. Initiatieven binnen het ontwikkelingsperspectief mogen de ontwikkelingsmogelijkheden voor de landbouw in principe niet beperken en dienen aan te sluiten bij de bestaande bebouwing en weginfrastructuur. In voorliggend geval worden omliggende agrarische bedrijven niet in hun mogelijkheden beperkt. Geconcludeerd wordt dan ook dat het gaat om een gebiedseigen ontwikkeling.

Schaal en impact op de omgeving

De activiteiten zullen plaatsvinden op een perceel waar al bebouwing aanwezig is. Het agrarische bedrijf heeft op deze plek geen functie meer. Hiermee vervalt de gebruikswaarde van de stallen. Het totale bebouwde oppervlakte neemt fors af. De schaal van de ontwikkeling is klein, mede door de positionering van de gebouwen middels de één erfgedachte. De impact op de omgeving is hiermee beperkt en kan zelfs als positief ervaren worden. De ontwikkeling vindt plaats binnen het groene kader van het erf. Hiermee wordt het landschap niet verdicht.

Eigen belang en maatschappelijk belang

Er is sprake van een eigen belang. Het vergroot het woongenot en er kunnen gelden gegenereerd worden voor de sloop van de opstallen. Ook is er een maatschappelijk belang. Op het erf staan landschapsontsierende bebouwing met asbest. Middels de sloop van het geheel en het opruimen van veel verharding zal de ruimtelijke kwaliteit van het gehele gebied verbeteren. Dit is goed voor de leefomgeving en het landschap.

Tegenprestatie

Voor de voorgenomen ontwikkeling wordt er naast de basisinspanning, het slopen van de landschapsontsierende bebouwing, aanvullende kwaliteitsprestaties gevraagd die bijdragen aan de versterking van de gebiedskenmerken en landschappelijke kwaliteiten ter plaatse. De basisinspanning zal bestaan uit de sloop van circa 1.000 m^2 landschapsontsierende bebouwing op eigen erf. Tevens worden er aanvullende kwaliteitsprestaties geleverd in de vorm van de bestaande houtsingel versterken en er worden enkele solitaire bomen en hoogstamfruitbomen aangeplant (zie figuur 7).


Legenda
1 Bestaande woning
2 Bestaande te behouden bijgebouwen
3 Compensatiewoning
4 Nieuw te realiseren bijgebouw
5 Te realiseren voliere
6 Houtsingel circa 5 meter breed
7 Te slopen bebouwing
8 Solitaire hollandse linde
9 Hoogstam fruitbomen
10 Haagbeuk circa 1 meter hoog
11 50 meter hindercirkel nabij gelegen grondgebonden agrarisch bedrijf
12 Solitaire walnotenboom
13 Bestaande groenstructuren
BJZ.nu
ruimtelijke plannen en advies
Westermaatweg 7, Almelo
www.bjz.nu
0546 45 44 66
www.info@bjz.nu
Dokter van Wiechenweg 2
8025BZ Zwolle
Twentepoort Oost 16a
6709RG Almelo
Euclideslaan 265
3584 BZ Utrecht
Formaat:
A3
Schaal:
1 : 500
Datum:
23 augustus 2021

4.3 Groenstructuren en inrichting

Het projectgebied ligt in het buitengebied van de gemeente Almelo.
Het bebouwingsbeeld aan de Westermaatweg bestaat uit lange lintbebouwing in oost- westelijke richting met een enkele rij eikenbomen aan weerszijden van de weg. De erven staan recht op de weg. Brede kavels zijn afgewisseld met iets smallere en diepere kavels. De bebouwing is vaak opgetrokken uit baksteen en voorzien van een pannendak. Voortuinen zijn over het algemeen voorzien van een haag als afscherming naar de weg. Daarnaast komt langs perceelgrenzen dikwijls een houtsingel voor die op enkele erven aan de achterzijde open is om zichtlijnen te creëren.
Het landelijk gebied ten oosten van het projectgebied heeft een open structuur met kenmerken van het slagenlandschap (en latere ruilverkavelingslandschap), zoals de rechtlijnige verkavelingsstructuur met sloten en begeleidende hagen en singels. In het erfinrichtingsplan is gezocht naar landschappelijke aanknopingspunten uit het provinciale beleid in combinatie met de uitgangspunten van de initiatiefnemer en gemeente.

Kenmerken erfinrichtingsplan

Stedenbouwkundig
Sloop van voormalige bedrijfsgebouwen en splitsing van het erf betekent vaak dat de samenhang in het erf verloren gaat. Ook hier kan sloop een ongewenst gat in het erf slaan. Randvoorwaarden zijn dan ook dat het erf als een groen eiland in een open ruimte ligt waarbij de ligging van het de bestaande bedrijfswoning leidend is. Daarnaast moet er een duidelijk onderscheid zijn tussen ‘voor’ en ‘achter’ op het erf. De bestaande groene ‘rand’ rondom het erf blijft behouden. De compensatiewoning zal hierbinnen worden gebouwd. Bij de positionering van de compensatiewoning op het erf is rekening gehouden met het grondgebonden agrarische bedrijf aan de overzijde van de Westermaatweg. Hierdoor is de compensatiewoning wat verder van de Westermaatweg gesitueerd. De woning is indicatief ingetekend op de erfinrichtingstekening. De compensatiewoning wordt ontsloten op de Westermaatweg middels een neveninrit. Bijna alle erven aan de Westermaatweg kennen meerder nevenontsluitingen. Het is daarom passend dat ook dit erf twee ontsluitingen krijgt.

Landschappelijk
De belangrijkste ruimtelijke kenmerken van het erf is dat het een groen eiland in het open veenontginningslandschap is. Enkel op de erven en langs de ontginningsassen staat beplanting. Het contrast tussen het open landschap en de geborgenheid op de erven is een kwaliteit die behouden moet worden. De houtsingel zal waar nodig versterkt worden zodat er weer een gesloten houtsingel ontstaat. Waar kan wordt de singel aangevuld met struikvormers die de biodiversiteit vergroten. Aan de achterzijde blijft het erf open waardoor zichtlijnen naar het achterliggende landschap behouden blijven.
Op het erf worden geen harde grenzen gemaakt, Beide woonerven lopen in elkaar over door middel van gras. Op enkele plaatsen wordt een groene haagbeuk van circa 1 meter aangeplant waardoor de erven wel van privacy kunnen genieten. Tussen deze hagen worden enkele hoogstam fruitbomen aangeplant waardoor beide percelen als een samenhangend erf worden gezien. Enkele solitaire Hollandse Lindes op het erf verzachten de gebouwen en maken dat het een ruimtelijke eenheid vormt. Achter de compensatiewoning wordt een solitaire walnotenboom aangeplant. Rondom de compensatiewoning en woning kan een sobere tuin voorzien worden met ruimte voor sierbeplanting. De gebouwen op de erven worden vanaf de Westermaatweg zichtbaar. Dit sluit aan op de andere erven in de omgeving.

5. Erfinrichtingstekening



Westermaatweg 7 Almelo

www.bjz.nu

0546 - 45 44 66

info@bjz.nu

Dokter van Wiechenweg
8025 BZ Zwolle

Twentepoort Oost 16a
6709 RG Almelo

Euclideslaan 265
3584 BV Utrecht

Formaat
A3

Schaal:
1 : 1000

Datum:
23 augustus 2021

BJZ.nu
ruimtelijke plannen en advies

Legenda

1 Bestaande woning
2 Bestaande te behouden bijgebouwen
3 Compensatiewoning
4 Nieuw te realiseren bijgebouw
5 Te realiseren voliere
6 Houtsingel circa 5 meter breed
7 Te slopen bebouwing
8 Solitaire hollandse linde
9 Hoogstam fruitbomen
10 Haagbeuk circa 1 meter hoog
11 50 meter hindercirkel nabij gelegen grondgebonden agrarisch bedrijf
12 Solitaire walnotenboom
13 Bestaande groenstructuren

Landschapsmaatregelen

1 Houtsingel
2 Hoogstam fruitbomen
3 Haagbeuk
4 Solitaire Hollandse linde
5 Solitaire walnotenboom

BIZ.nu
ruimtelijke plannen en advies



Westermaatweg 7, Almelo

www.bjz.nu

Dokter van Wiechenweg 2
8025BZ Zwolle

0546 45 44 66

Twentepoort Oost 16a
6709RG Almelo

www.info@bjz.nu

Euclideslaan 265
3584 BZ Utrecht

Formaat:
A3

Schaal:
1 : 500

Datum:
23 augustus 2021

BJZ.nu
ruimtelijke plannen en advies

6. Beplantingsplan

Een beplantingsplan is een onderdeel van de erfinrichtingstekening. In een beplantingsplan staat beschreven waar welke planten en bomen in het projectgebied komen te staan. In onderstaande tabel zijn de planten, bomen en hagen beschreven die in het projectgebied dienen te worden aangeplant.

Nummer op tekening	Wetenschappelijke naam	Nederlandse naam	Aanplantmaat	Plantafstand
1	Viburnum Opulus	Geldersche Roos	80/100	1 st/m^2 in groepen van 10 aanplanten
	Corylus avalana	Hazelaar	80/100	1 st/m^2 in groepen van 10 aanplanten
	Sorbus aucuparia	Lijsterbes	80/100	1 st/m^2 in groepen van 10 aanplanten
	Quercus Robur	Zomereik	80/100	1 st/m^2 in groepen van 10 aanplanten
	Rhamnus frangula	vuilboom	80/100	1 st/m^2 in groepen van 10 aanplanten
2	Malus ‘Elstar’	Appel	10/12	In losse setting aanplanten (totaal 3 stuks met onderlinge afstand van minimaal 8 m.)
	Prunus ‘Dubbele Meikers’	Kers	10/12	In losse setting aanplanten (totaal 3 stuks met onderlinge afstand van minimaal 8 m.)
	Pyrus ‘Gieser Wildeman’	Peer	10/12	In losse setting aanplanten (totaal 3 stuks met onderlinge afstand van minimaal 8 m.)
3	Fagus Sylvatica	Haagbeuk	80/100	5 st/m^1
4	Tilia x vulgaris	Hollandse Linde	16/18	Solitair (totaal 3 stuks met onderlinge afstand van minimaal 8 m.)
5	Juglans Rega	Walnotenboom	16/18	5 st/m1


BJZ.nu
ruimtelijke plannen en advies

Bijlage 3 Akoestisch onderzoek wegverkeerslawaai

Akoestisch onderzoek wegverkeerslawaai

Westermaatweg 7, Almelo

Uw specialist in

Omgevingsvergunningen

Wijzigingsplannen

Bestemmingsplannen

Rood voor Rood - Ruimte voor Ruimte

Ruimtelijk advies

BJZ.nu - Ruimtelijke plannen en advies

Vestiging Almelo
Twentepoort Oost 16a
7609 RG Almelo

T 0546 454 466

Vestiging Zwolle
Dr. van Wiechenweg 2
8025 BZ Zwolle

E info@bjz.nu

Vestiging Utrecht
Wattbaan 51
3439 ML Nieuwegein

Vestiging Groningen
Helperpark 284
9723 ZA Groningen

21-11-2023

Status: Definitief

AKOESTISCH ONDERZOEK WEGVERKEERSLAWAAI

WESTERMAATWEG 7, ALMELO

Status:	Definitief
Datum:	21-11-2023
Projectnummer:	2021-359
Versie:	2

BJZ.nu
ruimtelijke plannen en advies

Vestiging Almelo
Twentepoort Oost 16
7609 RG ALMELO

Vestiging Zwolle
Dr. Van Wiechenweg 2
8025 BZ ZWOLLE

Vestiging Utrecht
Euclideslaan 265
3584 BV UTRECHT

T: 0546-45 44 66
E: info@bjz.nu
I: www.bjz.nu

INHOUDSOPGAVE

HOOFDSTUK 1 INLEIDING 4

HOOFDSTUK 2 WETTELIJK KADER 5

2.1 ALGEMEEN 5
2.2 ZONE LANGS WEGEN 5
2.3 GRENSWAARDEN 5
2.4 BEREKENEN GELUIDSBELASTING 6
2.5 GEMEENTELIJK GELUIDSBELEID 6

HOOFDSTUK 3 UITGANGSPUNTEN 9

3.1 SITUATIE PROJECTGEBIED 9
3.2 VERKEERSGEGEVENS 10

HOOFDSTUK 4 RESULTATEN 11

4.1 BEREKENINGEN 11
4.2 GELUIDSBELASTING 11
4.3 HOGERE WAARDE 11
4.4 MAATREGELEN REDUCTIE GELUIDBELASTING 12

HOOFDSTUK 5 CONCLUSIE 15

BIJLAGEN BIJ HET AKOESTISCH ONDERZOEK 16

BIJLAGE 1 VERKEERSGEGEVENS 17
BIJLAGE 2 REKENMODEL 18
BIJLAGE 3 ITEMEIGENSCHAPPEN 19
BIJLAGE 4 RESULTATENTABELLEN 20

HOOFDSTUK 1 INLEIDING

Aan de Westermaatweg 7 in Almelo bevindt zich een voormalig agrarisch erf. Initiatiefnemer is voornemens voormalige agrarische opstallen te slopen en ter plaatse één nieuwe woning te realiseren op basis van het gemeentelijke rood voor rood beleid.

In afbeelding 1.1 is de locatie van het projectgebied (rode lijn) ten opzichte van de directe omgeving indicatief weergegeven.

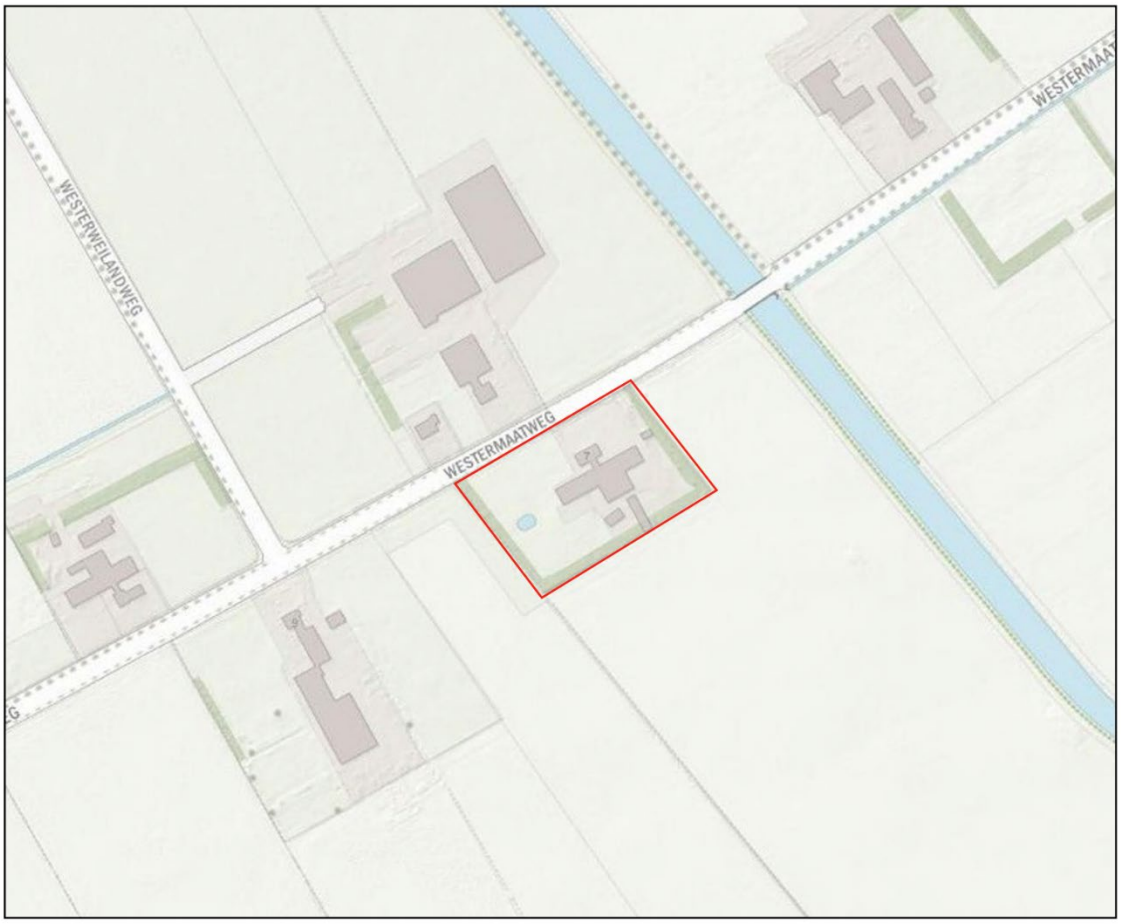

Afbeelding 1.1 Ligging projectgebied (Bron: PDOK)

Ten behoeve van de voorgenomen ontwikkeling dient een ruimtelijke procedure te worden doorlopen. In het kader van deze procedure is het benodigd de geluidbelasting ter plaatse van de te realiseren nieuwe woning te toetsen aan het stelsel van voorkeurswaarde en maximale ontheffingswaarden uit de Wet geluidhinder. In de directe omgeving van het projectgebied bevinden zich namelijk meerdere wegen. Voorliggend onderzoek heeft uitsluitend betrekking op het aspect wegverkeerslawaai.

Het onderzoek is uitgevoerd volgens de regels van het vigerende Reken- en meetvoorschrift geluid 2012. In voorliggende rapportage zijn de uitgangspunten, rekenresultaten en conclusies van het onderzoek beschreven.

HOOFDSTUK 2 WETTELIJK KADER

2.1 Algemeen

Artikel 77 van de Wet geluidhinder (Wgh) bepaalt dat bij de voorbereiding van een bestemmingsplan, wijzigingsplan, uitwerkingsplan of bij het voorbereiden van een omgevingsvergunning voor een buitenplanse afwijking, akoestisch onderzoek uitgevoerd moet worden. Doel van dit onderzoek is de geluidsbelasting aan de gevel van een geluidsgevoelig object als gevolg van de weg te bepalen. Onderzoek is enkel noodzakelijk indien een geluidsgevoelige bestemming zich binnen de wettelijke geluidszone van een weg bevindt. In de volgende paragraaf wordt nader ingegaan op de wettelijke geluidszone van wegen.

2.2 Zone langs wegen

Artikel 74.1 van de Wgh bepaalt dat wegen een wettelijke geluidszone hebben. De breedte van de geluidszone is afhankelijk van het aantal rijstroken en of de weg in stedelijk of in buitenstedelijk gebied is gelegen. In tabel 1 worden de wettelijke geluidszones weergegeven.

Aantal rijstroken	Stedelijk gebied	Buitenstedelijk gebied
1 of 2	200 m	250 m
3 of 4	350 m	400 m
5 of meer	350 m	600 m

Tabel 1 Wettelijke geluidszones wegen (Bron: wetten.overheid.nl)

De wettelijke geluidszone bevindt zich aan weerszijde van de weg en begint naast de buitenste rijstrook. Eventuele parkeerstroken, voet- en fietspaden en vluchtstroken behoren niet tot de weg.

Binnen de zone van een weg moet akoestisch onderzoek plaatsvinden naar de geluidsbelasting op de binnen de zone gelegen woning(en). Bij het berekenen van de geluidsbelasting wordt de L_{den}-waarde in dB bepaald. De L_{den}-waarde is het energetisch en naar tijdsduur van de beoordelingsperiode gemiddelde van de volgende waarden:

- Het geluidsniveau in de dagperiode (tussen 7.00 en 19.00 uur);
- Het geluidsniveau in de avondperiode (tussen 19.00 en 23.00 uur) + 5 dB;
- Het geluidsniveau in de nachtperiode (tussen 23.00 en 7.00 uur) + 10 dB.

De berekende geluidsbelasting moet aan de voorkeurswaarde en, indien nodig, aan de uiterste grenswaarde van de Wgh worden getoetst.

Op basis van artikel 74.2 van de Wgh gelden de in tabel 1 opgenomen zones niet voor:

- Wegen die als woonerf zijn aangeduid;
- Wegen met een maximumsnelheid van 30 km/uur.

Het feit dat voor de hiervoor genoemde gevallen geen wettelijke geluidszone geldt, betekent niet dat een akoestisch onderzoek automatisch niet noodzakelijk is. Indien vooraf aangenomen kan worden dat niet aan de voorkeurswaarde van 48 dB kan worden voldaan, moet een akoestisch onderzoek uitgevoerd worden. De geluidsbelasting van de weg kan hierdoor meegenomen worden in de belangenafweging in het kader van ‘een goede ruimtelijke ordening’.

2.3 Grenswaarden

In de Wgh worden eisen gesteld aan de maximaal toelaatbare geluidsbelasting op gevels van nog niet geprojecteerde woningen of gebouwen als vervangende nieuwbouw die binnen de geluidszone van een weg liggen. Met niet geprojecteerde woningen of gebouwen worden bedoeld:

‘woningen of gebouwen waarvoor het geldende bestemmingsplan verlening van de omgevingsvergunning voor een bouwactiviteit als bedoeld in artikel 2.1, eerste lid, onder a, van de Wet algemene bepalingen omgevingsrecht niet toelaat’.

Een woning is als volgt gedefinieerd in de Wgh:

'gebouw of gedeelte van een gebouw waar bewoning is toegestaan op grond van het bestemmingsplan, de beheersverordening, bedoeld in artikel 3.38 van de Wet ruimtelijke ordening, of, indien met toepassing van artikel 2.12, eerste lid, van de Wet algemene bepalingen omgevingsrecht van het bestemmingsplan of de beheersverordening is afgeweken, de omgevingsvergunning, bedoeld in artikel 1.1, eerste lid, van laatstgenoemde wet'.

De voorkeurswaarde voor de geluidsbelasting door wegverkeer bedraagt 48 dB. Bij een hogere geluidsbelasting kunnen burgemeester en wethouders een hogere waarde vaststellen. Voor een hogere waarde geldt een maximum, afhankelijk van de ligging van een geluidsgevoelig object. In tabel 2 is de hoogst mogelijke waarde voor nog niet geprojecteerde woningen als gevolg van wegverkeerslawaai weergegeven (artikel 83 Wgh).

Locatie woning	**Hoogst mogelijke waarde wegverkeerslawaai**
Stedelijk gebied	63 dB
Buitenstedelijk gebied	53 dB (58 dB in geval van vervangende nieuwbouw)

Tabel 2 Hoogst mogelijke grenswaarde wegverkeerslawaai (Bron: wetten.overheid.nl)

Het vaststellen van een hogere waarde is enkel mogelijk indien maatregelen om de geluidsbelasting te reduceren op bezwaren stuiten van stedenbouwkundige, verkeerskundige, landschappelijke of financiële aard. Hierbij dient afgewogen te worden of de cumulatieve geluidsbelasting (het totaal van de geluidsbelasting van alle wegen gezamenlijk) niet leidt tot een onaanvaardbare geluidsbelasting.

Bij het vaststellen van een hogere waarde moet bij de bouwvergunningsaanvraag aangetoond worden dat aan de gestelde geluidseisen (binnenwaarde in de geluidgevoelige ruimten 33 dB) wordt voldaan, zoals in artikel 3.1 van het bouwbesluit en in artikel 4.4 van het Besluit geluidhinder genoemd wordt.

2.4 Berekenen geluidsbelasting

De geluidsbelasting moet per weg afzonderlijk berekend en aan de voorkeurswaarde getoetst worden. Voordat de geluidsbelasting aan de voorkeurswaarde van 48 dB getoetst wordt, mag de berekende geluidsbelasting op basis van artikel 110g van de Wgh, aangevuld met artikel 3.4 van het Reken- en meetvoorschrift geluid 2012, worden verminderd. Reden hiervoor is de verwachting dat de geluidsproductie van motorvoertuigen steeds verder af zal nemen. De geluidsbelasting mag in de volgende situaties worden verminderd met:

- 5 dB voor wegen met een maximumsnelheid tot 70 km/uur;

Voor wegen met een maximumsnelheid van 70 km/uur of meer mag de geluidsbelasting worden verminderd met:

- 4 dB indien de geluidsbelasting zonder reductie 57dB bedraagt;
- 3 dB indien de geluidsbelasting zonder reductie 56 dB bedraagt;
- 2 dB voor overige geluidsbelasting.

Uit uitspraak 201304862/3/R2 van de Raad van State blijkt dat het voor wegen met een snelheidsregime van 30 km/uur eveneens is toegestaan de geluidsbelasting met 5 dB te verminderen. Bij lagere snelheden wordt de geluidsemissie voornamelijk door motorgeluid veroorzaakt, bandengeluid speelt een minder grote rol. Toekomstige geluidsreductie is in de toekomst voornamelijk te verwachten door het gebruik van stillere motoren. De aftrek van 5 dB kan daardoor ook toegepast worden bij snelheden van 30 km/uur of minder.

2.5 Gemeentelijk geluidsbeleid

2.5.1 Algemeen

De gemeente Almelo beschikt over gemeentelijk geluidbeleid, genaamd "gebiedsgericht geluidbeleid gemeente Almelo" (december 2014), met een bijbehorende kaart. Hierin heeft de gemeente het beleid ten

aanzien van de voorkeurswaarden en de ten hoogste toelaatbare geluidsbelasting opgenomen. Het geluidbeleid staat ter plaatse van het projectgebied hogere waarden toe.

Het projectgebied ligt op de bedoelde kaart binnen het gebiedstype “Agrarisch”. In dit gebiedstype geldt als ambitieniveau ‘redelijk rustig’ (48 dB) en als bovengrens ‘onrustig’ (53 dB wegverkeerslawaai)

De voorwaarden die in het gemeentelijk beleid worden gesteld aan het vaststellen van een hogere waarde, hebben betrekking op het onvoldoende doeltreffend zijn van de mogelijke bron- en overdrachtsmaatregelen, dan wel op het ontmoeten van overwegende bezwaren van stedenbouwkundige, landschappelijke of financiële aard.

Voor het verkrijgen van een hogere waarde moet voor wegverkeerslawaai de procedure gevolgd te worden. Daarbij hoort de ter visielegging van het akoestisch onderzoek.

2.5.2 Gemeente Almelo - Ontheffingscriteria

Ieder verzoek om een hogere waarde wordt in ieder geval aan de hoofdcriteria, zoals genoemd in artikel 110a lid 5 van de Wgh, getoetst. Daarnaast worden bij de afweging over het toekennen van een verzoek om een hogere waarde ook de locatie specifieke kenmerken (of nadere ontheffingscriteria genoemd) betrokken. De onderstaande locatie specifieke kenmerken worden in de overwegingen als positief aspect meegenomen dan wel als zwaarwegend argument meegenomen.

- de locatie bevindt zich in de nabijheid van een bus- of treinstation;
- de nieuwbouw ter plaatse dient ter vervanging van bestaande bebouwing;
- de nieuwbouw zorgt voor afscherming van het achterliggend gebied;
- de locatie is opgenomen in herstructureringsplannen (bijvoorbeeld het Indiëterrein en dergelijke);
- de nieuwbouw vult een open plek op tussen aanwezige bebouwing;
- de beoogde ontwikkeling vormt een markant punt of een markante lijn, dat dient ter versterking van de stedenbouwkundige structuur (zoals vastgelegd in stedenbouwkundige visie als Hoogbouwvisie, Structuurplan, en dergelijke) en / of
- met de ontwikkeling van de betreffende locatie worden één of meerdere andere milieuknelpunten (bijv. luchtkwaliteit, bodemsanering, overige hindersituatie) elders opgelost.

2.5.3 Gemeente Almelo – Primair akoestische compensatiemaatregelen

Indien aangetoond is dat het verzoek tot een hogere waarde voldoet aan de hoofd- en de nadere ontheffingscriteria kan onder voorwaarden een hogere waarde worden verleend. De gemeente Almelo past hierbij primair de hieronder weergegeven akoestische compensatiemaatregelen toe. Deze zijn namelijk per geluidsklasse verschillend waarbij voor dit project de onderstaande maatregelen voor gebiedstype ‘onrustig’ (49 dB – 53 dB wegverkeerslawaai) van belang zijn.

Voorwaarden voor het toekennen van een hogere waarde t/m de geluidsklasse ‘onrustig’

Bij het toekennen van een verzoek om een hogere waarde voor geluidgevoelige bestemmingen tot en met de geluidsklasse “onrustig” worden de volgende voorwaarden bij de afweging betrokken:

indien mogelijk bronmaatregelen (bijvoorbeeld stillere asfalttypen) en / of overdrachtsmaatregelen treffen (bijvoorbeeld geluidschermen of -wallen) treffen;

1. indien mogelijk de afstand tussen de geluidbron en de nieuwe woning(en) vergroten;
2. in ieder geval dient bij woningen/appartementen de buitenruimte (tuin/balkon) te voldoen aan de ambitiewaarde van het betreffende gebied;
3. het stedenbouwkundig ontwerp vormgeven waarbij zoveel mogelijk afscherming voor het achterliggende gebied ontstaat en;

vanaf de geluidklasse ‘onrustig’ dient bij een aanvraag om omgevingsvergunning voor een woning en scholen een bouwakoestisch onderzoek te worden gevoegd en wordt getoetst of wordt voldaan aan de binnenwaarde van het Bouwbesluit.

HOOFDSTUK 3 UITGANGSPUNTEN

3.1 Situatie projectgebied

Initiatiefnemer is voornemens om ter plaatse van het projectgebied voormalige agrarische bedrijfsbebouwing te slopen en een nieuwe woning en bijgebouw te realiseren.

In afbeelding 3.1 is de gewenste situatie en de beoogde inrichting van het projectgebied weergeven.



Afbeelding 3.1 Uitsnede erfinrichtingsplan (Bron: BJZ.nu)

Het projectgebied ligt in de nabijheid van de Westermaatweg, Dit betreft een eenbaansweg waar een snelheidsregime van 80 km/uur geldt, en die hiermee in buitenstedelijk gebied beschikt over een wettelijke geluidszone van 250 meter op basis van de Wgh. Het projectgebied valt binnen de wettelijke geluidszone van deze weg. Binnen een straal van 250 meter rondom het projectgebied bevinden zich geen andere wegen die in het kader van dit onderzoek relevant zijn.

In tabel 3 is weergegeven welke uitgangspunten voor het rekenmodel zijn gehanteerd.

Locatie projectgebied	Buitenstedelijk gebied
Hoogst mogelijke waarde wegverkeerslawaai	53 dB (o.b.v. Wgh en gemeentelijk beleid
Wgh van toepassing	Ja
Vermindering geluidsbelasting relevante wegen	2 dB (zie paragraaf 2.4)

Tabel 3 Uitgangspunten onderzoek wegverkeerslawaai (Bron: BJZ.nu)

3.2 Verkeersgegevens

De verkeersgegevens zijn aangeleverd door de gemeente Almelo. Voor de intensiteiten is gebruik gemaakt van ervaringscijfers van BJZ.nu. In tabel 4 zijn de ingevoerde gegevens weergegeven en in bijlage 1 zijn de aangeleverde gegevens van de gemeente Almelo weergegeven.

Weg- en verkeersgegevens	**Westermaatweg**
Etmaalintensiteit 2040 (prognose)	2.680
Uurintensiteit dag/avond/nacht (%)	6,7/3,7/0,6
Lichte motorvoertuigen dag/ avond/ nacht (%)	95/95/95
Middelzware vrachtwagens dag/ avond/ nacht (%)	2,5/2,5/2,5
Zware vrachtwagens dag/ avond/ nacht (%)	2,5/2,5/2,5
Wettelijke rijsnelheid (km/uur)	80 km/uur
Wegdektype	Oppervlaktebewerking

HOOFDSTUK 4 RESULTATEN

4.1 Berekeningen

De overdrachtsberekening voor de wegen is uitgevoerd overeenkomstig Standaard Reken Methode 2 van het Reken- en meetvoorschrift geluid 2012.

Bij de berekening is uitgegaan van een standaard bodemfactor van 1,0 (akoestisch zacht). In het model zijn de volgende zaken opgenomen:

- Westermaatweg met geprognosticeerde intensiteit;
- gebouwen binnen het projectgebied en in de directe omgeving inclusief hoogte;
- relevante harde bodemgebieden zoals weg- en erfverhardingen;
- rekenpunten op 1,5, 4,5 en 7,5 meter op alle relevante gevels van de te realiseren nieuwe woning.

In bijlage 2 is een uitsnede van het rekenmodel voor wegverkeerslawaai weergegeven. In bijlage 3 zijn de gehanteerde itemeigenschappen opgenomen.

4.2 Geluidsbelasting

In de onderstaande tabel is de maximaal berekende geluidsbelasting ter plaatse van de gevels van de nieuwe woning weergegeven.

Daar waar de voorkeurswaarde van 48 dB wordt overschreden is de desbetreffende geluidswaarde steeds dikgedrukt. Hiernaast zijn tevens de (gecumuleerde) geluidsbelasting exclusief aftrek en de benodigde gevelwering om te kunnen voldoen aan de maximale binnenwaarde van 33 dB conform het Bouwbesluit 2012 weergegeven.

In bijlage 3 zijn de volledige resultatentabellen opgenomen.

Gevel	**Geluidsbelasting Westermaatweg (incl. aftrek)**	**Gecumuleerde geluidsbelasting (excl. aftrek)**	**Benodigde gevelwering t.b.v. binnenwaarde 33 dB**
Voorgevel	**53 dB** (4,5 en 7,5 meter hoogte)	57 dB	24 dB
Zijgevel oostzijde	51 dB	53 dB	20 dB
Zijgevel westzijde	**52** dB	54 dB	21 dB
Achtergevel	16 dB	18 dB	-

Tabel 4 Berekende geluidsbelasting nieuwe woning (Bron: BJZ.nu)

Zoals blijkt uit bovenstaande tabel wordt ter plaatse van de voorgevel van de woning niet voldaan aan de wettelijke voorkeurswaarde van 48 dB in relatie tot de geluidsbelasting afkomstig van de Westermaatweg. Er wordt wel ter plaatse van alle gevels voldaan aan de wettelijke en gemeentelijke bovengrenswaarde van 53 dB voor nieuwe woningen in buitenstedelijk gebied.

4.3 Hogere waarde

Een hogere waarde van 53 dB is in voorliggend geval benodigd in verband met de berekende geluidsbelasting afkomstig van de Westermaatweg, zoals berekend ter plaatse van de voorgevel van de nieuwe woning.

Afwijken van de voorkeurswaarde is alleen mogelijk als bron- en overdrachtsmaatregelen kunnen rekenen op bezwaren van financiële, stedenbouwkundige, verkeerskundige of landschappelijke aard en een binnenniveau van 33 dB gerealiseerd kan worden.

In de volgende paragraaf worden mogelijke maatregelen om de geluidsbelasting te reduceren onderzocht.

4.4 Maatregelen reductie geluidbelasting

Er wordt onderscheid gemaakt tussen bron-, overdrachts- en gevelmaatregelen.

4.4.1 Bronmaatregelen

Het geluid van een voertuig wordt veroorzaakt door het motorgeluid en het geluid van de banden. Vooral vrachtwagens zijn de afgelopen jaren veel stiller geworden. In het rekenmodel is hier al rekening mee gehouden. Daarnaast is de verwachting dat voertuigen in de toekomst nog stiller worden. Hier wordt rekening mee gehouden door de in paragraaf 2.4 beschreven aftrek toe te passen. De initiatiefnemer van het bouwplan waar voorliggend onderzoek voor wordt uitgevoerd heeft geen invloed op het reduceren van het geluid van voertuigen. Daarnaast heeft de initiatiefnemer ook geen invloed op de samenstelling van het verkeer, de verkeersintensiteit en het snelheidsregime.

Een aanpassing van het wegdektype kan zorgen voor een reductie van het bandenrolgeluid van voertuigen en daarmee het geluid van een voertuig. Met een overschrijding van de voorkeurswaarde met slechts 1 dB is het reëel om te veronderstellen dat toepassing van een stiller wegdek in voorliggend geval uitkomst zou kunnen bieden in relatie tot de voorkeurswaarde. Het aanbrengen van een stiller wegdek brengt in relatie tot de geboden ontwikkelruimte onevenredig hoge kosten met zich mee. De wegbeheerder zal tevens niet instemmen met het stiller maken van een klein deel van de weg, omdat dit tot onderhoudtechnische problemen leidt. Het aanleggen van een stiller wegdek over de gehele lengte van de Westermaatweg is financieel dan ook niet haalbaar in relatie tot voorliggende ontwikkeling, waarbij slechts een woning toegevoegd.

Verlaging van het snelheidsregime naar bijvoorbeeld 60 km/uur kan in theorie effect hebben. In voorliggend geval is dit echter vanuit verkeerskundig oogpunt niet gewenst en beperkt handhaafbaar. Snelheids-beperkende maatregelen (drempels, sluis) in de weg zijn vrij ingrijpend. De Westermaatweg heeft een doorgaande functie die hiermee zou worden beperkt. De genoemde voorzieningen kunnen hiermee averechts werken door piekgeluid bij afremmen en optrekken.

Vanuit financieel, civieltechnisch en geluidstechnisch oogpunt is het aanbrengen van stiller asfalt en/of het verlagen van de maximumsnelheid dus niet haalbaar/doelmatig.

4.4.2 Overdrachtsmaatregelen

Een grotere afstand tussen de gevel en de weg zorgt voor een lagere geluidsbelasting op de gevel. Het zodanig vergroten van de afstand dat aan de voorkeurswaarde kan worden voldaan is in voorliggend geval niet wenselijk vanuit landschappelijk oogpunt. Om aan de voorkeurswaarde te kunnen voldoen is een verschuiving van de compensatiewoning van circa 11 meter richting het zuiden (van de weg af) noodzakelijk. Door het dusdanig verder naar achteren verplaatsen van de woning gaat de samenhang van het erf verloren. Er ontstaat een ongewenst gat in het erf, met name tussen het hoofdgebouw (de bestaande woning) en de hieraan ondergeschikte compensatiewoning.

Een andere mogelijkheid is het plaatsen van een geluidsscherm tussen de bebouwing en de weg. Een geluidsscherm van circa 2 meter hoog zou de geluidsgevoelige ruimtes op de begane grond kunnen afschermen van een te hoge geluidsbelasting. De hoger gelegen bouwlagen worden hiermee echter nog steeds niet voldoende afgeschermd. Omdat de ontsluiting direct op de weg is aangesloten is een volledige afscherming daarnaast niet mogelijk. Een geluidsscherm is ter plaatse tevens onwenselijk vanuit landschappelijk/stedenbouwkundig oogpunt. Tot slot brengt deze maatregel in relatie tot de aard en omvang van de ontwikkeling onevenredig hoge kosten met zich mee.

4.4.3 Gevelmaatregelen

Als een hogere geluidsbelasting wordt toegestaan dient het binnenniveau van 33 dB gewaarborgd te worden. Artikel 110 lid g van de Wgh bepaalt dat de aftrek bij het vaststellen van de noodzakelijk geluidwering 0 dB bedraagt.

In tabel 4 in paragraaf 4.2 is per onderzochte gevel de hoogste gecumuleerde geluidsbelasting exclusief aftrek weergegeven. De hoogste cumulatieve geluidsbelasting exclusief aftrek bedraagt in voorliggend geval 57 dB. De benodigde gevelwering om te kunnen voldoen aan het binnenniveau van 33 dB conform het Bouwbesluit is eveneens per gevel weergegeven in tabel 4. Om een binnenniveau van 33 dB te realiseren is in voorliggend geval een geluidwering van maximaal 24 dB benodigd. Conform het Bouwbesluit 2012 bedraagt de minimale gevelwering reeds 20 dB. Hiermee zijn voor de nieuwbouw mogelijk aanvullende gevelmaatregelen noodzakelijk.

Ten tijde van de aanvraag van de omgevingsvergunning voor realisatie van de woning moet middels een bouwakoestisch onderzoek worden aangetoond dat kan worden voldaan aan de geluidsnormen conform het Bouwbesluit.

4.4.4 Toetsing aanvullende voorwaarden gemeentelijk beleid

In paragraaf 2.5 is reeds ingegaan op de voorwaarden voor een hogere waarde die die van toepassing zijn op basis van het gemeentelijke geluidbeleid. Deze voorwaarden zijn hierboven reeds deelt getoetst. Hierna wordt op de nog niet getoetste voorwaarden ingegaan.

1. *Locatiespecifieke kenmerken/zwaarwegend argument voor hogere waarde*

“met de ontwikkeling van de betreffende locatie worden één of meerdere andere milieuknelpunten (bijv. luchtkwaliteit, bodemsanering, overige hindersituatie) elders opgelost.”

In dit geval wordt namelijk een agrarische bedrijfsbestemming gesaneerd. Dit komt ten goede aan het woon- en leefklimaat in de directe omgeving.

2. *in ieder geval dient bij woningen/appartementen de buitenruimte (tuin/balkon) te voldoen aan de ambitiewaarde van het betreffende gebied;*

Ter plaatse van de achtertuin van de nieuwe woning wordt voldaan aan de gemeentelijke ambitiewaarde van 48 dB. Aan deze voorwaarde wordt voldaan.

3. *het stedenbouwkundig ontwerp vormgeven waarbij zoveel mogelijk afscherming voor het achterliggende gebied ontstaat;*

deze voorwaarde is in deze niet relevant aangezien er geen sprake is van relevante functies in het achterliggende gebied.

4. *vanaf de geluidklasse ‘onrustig’ dient bij een aanvraag om omgevingsvergunning voor een woning en scholen een bouwakoestisch onderzoek te worden gevoegd en wordt getoetst of wordt voldaan aan de binnenwaarde van het Bouwbesluit.*

In paragraaf 4.4.3 is reeds aangegeven dat aan het Bouwbesluit wordt voldaan met inachtneming van de minimaal voorgeschreven gevelwering van 20 dB. Ten tijde van de aanvraag van de omgevingsvergunning voor realisatie van de woning wordt desgewenst middels een bouwakoestisch onderzoek aangetoond dat kan worden voldaan aan de geluidsnormen conform het Bouwbesluit.

4.4.5 Conclusie maatregelen

De bron- en overdrachtsmaatregelen die getroffen kunnen worden om aan de voorkeurswaarde te voldoen ontmoeten bezwaren van stedenbouwkundige, landschappelijke, verkeerskundige of financiële aard. Gevelmaatregelen zijn het meest doelmatig. Er wordt voor zover noodzakelijk voldaan aan het gemeentelijke geluidsbeleid. Er kan dan ook een hogere waarde L_{DEN} van maximaal 49 dB worden aangevraagd voor de compensatiewoning met betrekking tot geluidsbelasting afkomstig van de Westermaatweg. Met het nemen van gevelmaatregelen met een geluidwering van maximaal 18 dB wordt ter plaatse van de woning aan de maximale binnenwaarde van 33 dB voldaan conform het Bouwbesluit. Om dit te bereiken zijn geen aanvullende gevelmaatregelen noodzakelijk.

Ten tijde van de aanvraag van de omgevingsvergunning voor realisatie van de woning wordt desgewenst middels een bouwakoestisch onderzoek aangetoond dat kan worden voldaan aan de geluidsnormen conform het Bouwbesluit.

HOOFDSTUK 5 CONCLUSIE

Aan de Westermaatweg 7 in Almelo bevindt zich een voormalig agrarisch erf. Initiatiefnemer is voornemens voormalige agrarische opstallen te slopen en ter plaatse één nieuwe woning te realiseren op basis van het gemeentelijke rood voor rood beleid.

Ten behoeve van de voorgenomen ontwikkeling dient een ruimtelijke procedure te worden doorlopen. In het kader van deze procedure is het benodigd de geluidbelasting ter plaatse van de te realiseren woning te toetsen aan het stelsel van voorkeurswaarde en maximale ontheffingswaarden uit de Wet geluidhinder. Voorliggend onderzoek heeft uitsluitend betrekking op het aspect wegverkeerslawaai.

Het projectgebied ligt in de nabijheid van de Westermaatweg Dit betreft een eenbaansweg waar een snelheidsregime van 80 km/uur geldt, en die hiermee in buitenstedelijk gebied beschikt over een wettelijke geluidszone van 250 meter op basis van de Wgh. Het projectgebied valt binnen de wettelijke geluidszone van deze weg. Binnen een straal van 250 meter rondom het projectgebied bevinden zich geen andere wegen die in het kader van dit onderzoek relevant zijn.

Ter plaatse van de voorgevel van de woning wordt met een maximale geluidsbelasting van 53 dB niet voldaan aan de wettelijke voorkeurswaarde van 48 dB in relatie tot de geluidsbelasting afkomstig van de Westermaatweg. Wel wordt voldaan aan de wettelijke bovengrenswaarde van 53 dB voor nieuwe woningen in buitenstedelijk gebied.

Een hogere waarde van 53 dB is in voorliggend geval benodigd voor de compensatiewoning, als gevolg van wegverkeerslawaai afkomstig van de Westermaatweg. Afwijken van de voorkeurswaarde is alleen mogelijk als bron- en overdrachtsmaatregelen kunnen rekenen op bezwaren van financiële, stedenbouwkundige, verkeerskundige of landschappelijke aard en een binnenniveau van 33 dB gerealiseerd kan worden.

De bron- en overdrachtsmaatregelen die getroffen kunnen worden om aan de voorkeurswaarde te voldoen ontmoeten bezwaren van stedenbouwkundige, landschappelijke, verkeerskundige of financiële aard. Gevelmaatregelen zijn het meest doelmatig. Er wordt voldaan aan de gemeentelijke voorwaarden voor een hogere waarde. Er kan dan ook een hogere waarde L_{DEN} van maximaal 53 dB worden aangevraagd voor de compensatiewoning met betrekking tot geluidsbelasting afkomstig van de Westermaatweg. Met het nemen van gevelmaatregelen met een geluidwering van maximaal 18 dB wordt ter plaatse van de woning aan de maximale binnenwaarde van 33 dB voldaan conform het Bouwbesluit. Om dit te bereiken zijn geen aanvullende gevelmaatregelen noodzakelijk.

Ten tijde van de aanvraag van de omgevingsvergunning voor realisatie van de woning wordt desgewenst middels een bouwakoestisch onderzoek aangetoond dat kan worden voldaan aan de geluidsnormen conform het Bouwbesluit.

Ter plaatse van de nieuwe woning is een aanvaardbaar woon- en leefklimaat realiseerbaar in relatie tot het aspect wegverkeerslawaai.

BIJLAGEN BIJ HET AKOESTISCH ONDERZOEK

Bijlage 1 Verkeersgegevens

De nieuwste verkeersmodellen geven veel hogere intensiteiten, namelijk:

- 2.659 mvt/etm in 2020 (groen)
- 2.566 mvt/etm in 2030 (rood)
- 2.680 mvt/etm in 2040 (zwart)

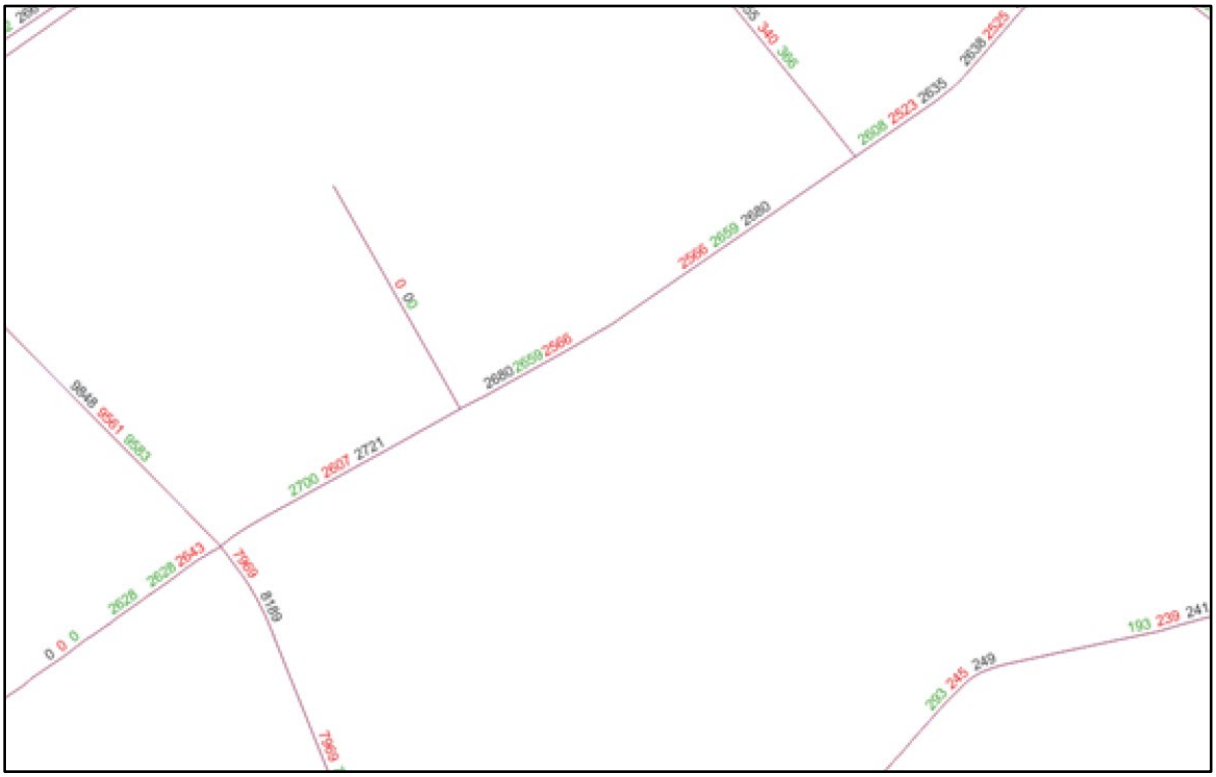

Bijlage 2 Rekenmodel

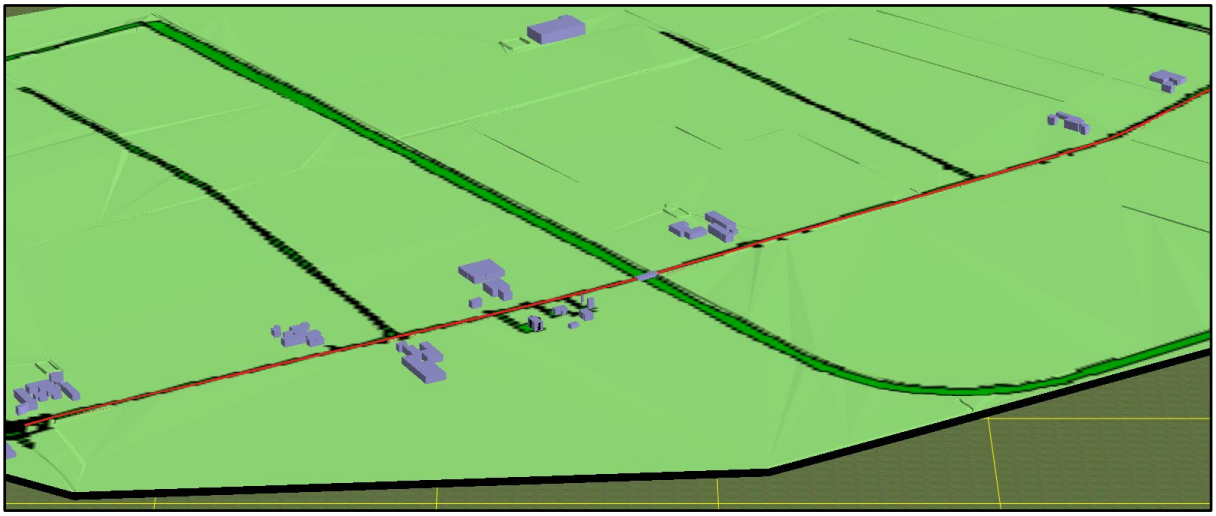

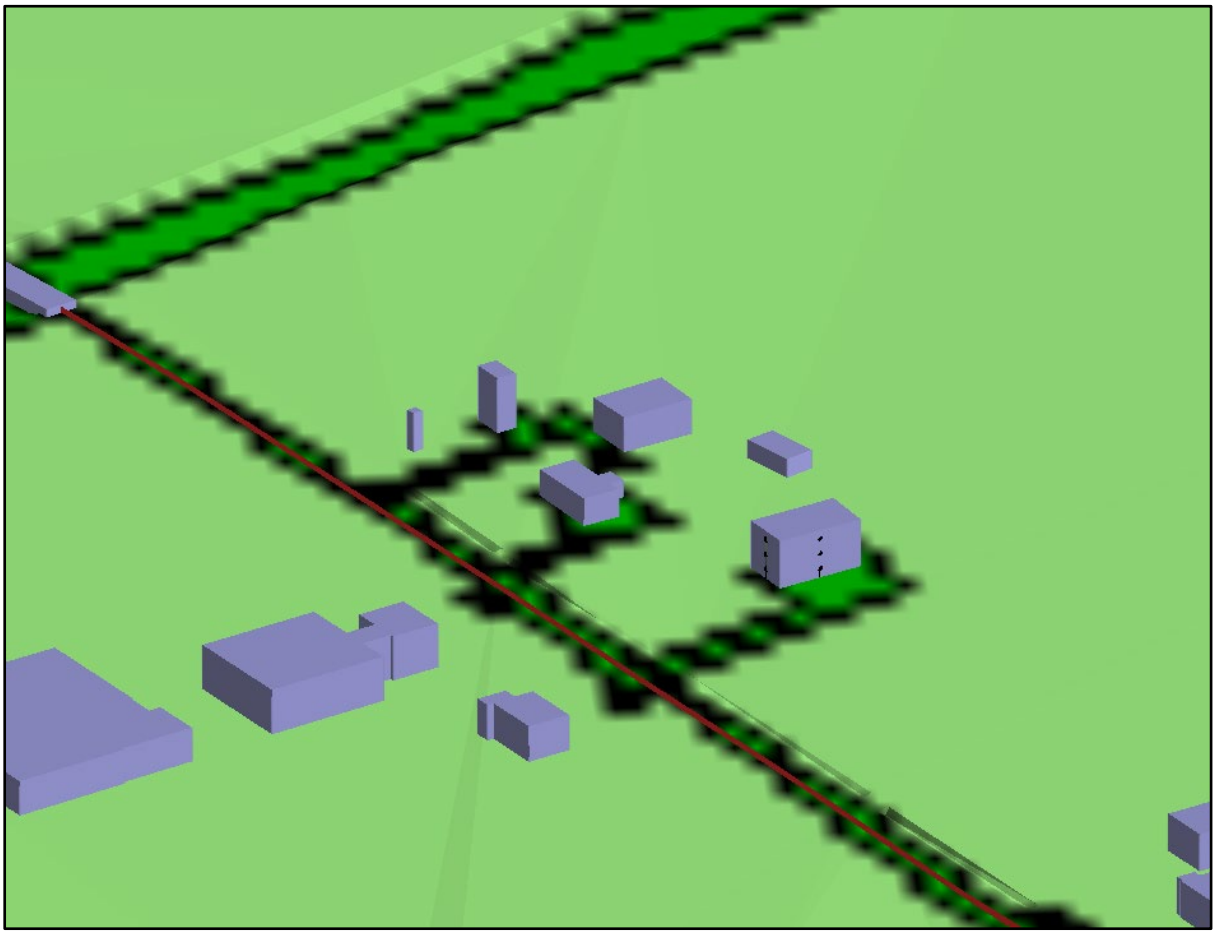



Model 2030

21 nov 2023, 15:48

BJZ.nu B.V.

Bijlage 3 Itemeigenschappen

Modeleigenschappen

Rapport: Lijst van model eigenschappen
Model: Model 2030

Model eigenschap	
Omschrijving	Model 2030
Verantwoordelijke	vsr
Rekenmethode	#2|Wegverkeerslawaai|RMG-2012, wegverkeer|
Aangemaakt door	vsr op 9-9-2011
Laatst ingezien door	gkikkert op 21-11-2023
Model aangemaakt met	Geomilieu V1.81
Dagperiode	07:00 - 19:00
Avondperiode	19:00 - 23:00
Nachtperiode	23:00 - 07:00
Samengestelde periode	Lden
Waarde	Gem(Dag, Avond + 5, Nacht + 10)
Standaard maaiveldhoogte	0
Rekenhoogte contouren	4
Detailniveau toetspunt resultaten	Groepsresultaten
Detailniveau resultaten grids	Groepsresultaten
Rekenoptimalisatie aan	Ja
Zoekafstand [m]	750
Aandachtsgebied	750
Max.refl.afstand	--
Standaard bodemfactor	1,00
Openingshoek	2
Max.refl.diepte	1
Geometrische uitbreiding	Volledige 3D analyse
Luchtdemping	Conform standaard
Luchtdemping [dB/km]	0,00; 0,00; 1,00; 2,00; 4,00; 10,00; 23,00; 58,00
Meteorologische correctie	Conform standaard
Waarde voor C0	3,50

Modeleigenschappen

Commentaar

Itemeigenschappen

Model: Model 2030
versie van Gemeente Almelo - Gemeente Almelo
Groep: (hoofdgroep)
Lijst van Wegen, voor rekenmethode Wegverkeerslawaai - RMG-2012, wegverkeer

Naam	Omschr.	ISO_H	ISO M.	Hdef.	Type	Cpl	Cpl_W	Helling	Wegdek	V(MR(D))	V(MR(A))
Westermaat	Westermaatweg	0,00	--	Relatief	Verdeling	False	1,5	0	W8	80	80

Itemeigenschappen

Model: Model 2030
versie van Gemeente Almelo - Gemeente Almelo
Groep: (hoofdgroep)
Lijst van Wegen, voor rekenmethode Wegverkeerslawaai - RMG-2012, wegverkeer

Naam	V(MR(N))	V(MR(P4))	V(LV(D))	V(LV(A))	V(LV(N))	V(LV(P4))	V(MV(D))	V(MV(A))	V(MV(N))	V(MV(P4))
Westermaat	80	--	80	80	80	--	80	80	80	--

Itemeigenschappen

Model: Model 2030
versie van Gemeente Almelo - Gemeente Almelo
Groep: (hoofdgroep)
Lijst van Wegen, voor rekenmethode Wegverkeerslawaai - RMG-2012, wegverkeer

Naam	V(ZV(D))	V(ZV(A))	V(ZV(N))	V(ZV(P4))	Totaal aantal	%Int(D)	%Int(A)	%Int(N)	%Int(P4)	%MR(D)	%MR(A)
Westermaat	80	80	80	--	2680,00	6,70	3,70	0,60	--	--	--

Itemeigenschappen

Model: Model 2030
versie van Gemeente Almelo - Gemeente Almelo
Groep: (hoofdgroep)
Lijst van Wegen, voor rekenmethode Wegverkeerslawaai - RMG-2012, wegverkeer

Naam	%MR(N)	%MR(P4)	%LV(D)	%LV(A)	%LV(N)	%LV(P4)	%MV(D)	%MV(A)	%MV(N)	%MV(P4)	%ZV(D)	%ZV(A)	%ZV(N)
Westermaat	--	--	95,00	95,00	95,00	--	2,50	2,50	2,50	--	2,50	2,50	2,50

Itemeigenschappen

Model: Model 2030
versie van Gemeente Almelo - Gemeente Almelo
Groep: (hoofdgroep)
Lijst van Wegen, voor rekenmethode Wegverkeerslawaai - RMG-2012, wegverkeer

Naam	%ZV(P4)	MR(D)	MR(A)	MR(N)	MR(P4)	LV(D)	LV(A)	LV(N)	LV(P4)	MV(D)	MV(A)
Westermaat	--	--	--	--	--	170,58	94,20	15,28	--	4,49	2,48

Itemeigenschappen

Model: Model 2030
versie van Gemeente Almelo - Gemeente Almelo
Groep: (hoofdgroep)
Lijst van Wegen, voor rekenmethode Wegverkeerslawaai - RMG-2012, wegverkeer

Naam	MV(N)	MV(P4)	ZV(D)	ZV(A)	ZV(N)	ZV(P4)	LE (D) 63	LE (D) 125	LE (D) 250	LE (D) 500
Westermaat	0,40	--	4,49	2,48	0,40	--	77,26	87,39	93,54	101,84

Itemeigenschappen

Model: Model 2030
versie van Gemeente Almelo - Gemeente Almelo
Groep: (hoofdgroep)
Lijst van Wegen, voor rekenmethode Wegverkeerslawaai - RMG-2012, wegverkeer

Naam	LE (D) 1k	LE (D) 2k	LE (D) 4k	LE (D) 8k	LE (A) 63	LE (A) 125	LE (A) 250	LE (A) 500	LE (A) 1k
Westermaat	109,46	101,87	93,98	82,99	74,68	84,81	90,97	99,26	106,88

Itemeigenschappen

Model: Model 2030
versie van Gemeente Almelo - Gemeente Almelo
Groep: (hoofdgroep)
Lijst van Wegen, voor rekenmethode Wegverkeerslawaai - RMG-2012, wegverkeer

Naam	LE (A) 2k	LE (A) 4k	LE (A) 8k	LE (N) 63	LE (N) 125	LE (N) 250	LE (N) 500	LE (N) 1k	LE (N) 2k
Westermaat	99,30	91,40	80,41	66,78	76,91	83,07	91,36	98,98	91,40

Itemeigenschappen

Model: Model 2030
versie van Gemeente Almelo - Gemeente Almelo
Groep: (hoofdgroep)
Lijst van Wegen, voor rekenmethode Wegverkeerslawaai - RMG-2012, wegverkeer

Naam	LE (N) 4k	LE (N) 8k	LE (P4) 63	LE (P4) 125	LE (P4) 250	LE (P4) 500	LE (P4) 1k	LE (P4) 2k	LE (P4) 4k
Westermaat	83,50	72,51	--	--	--	--	--	--	--

Itemeigenschappen

Model: Model 2030
versie van Gemeente Almelo - Gemeente Almelo
Groep: (hoofdgroep)
Lijst van Wegen, voor rekenmethode Wegverkeerslawaai - RMG-2012, wegverkeer

Naam	LE (P4) 8k
Westermaat	--

Itemeigenschappen

Model: Model 2030
versie van Gemeente Almelo - Gemeente Almelo
Groep: (hoofdgroep)
Lijst van Toetspunten, voor rekenmethode Wegverkeerslawaai - RMG-2012, wegverkeer

Naam	Omschr.	Maaiveld	Hdef.	Hoogte A	Hoogte B	Hoogte C	Hoogte D	Hoogte E	Hoogte F
Voorgevel	Compensatiewoning	9,01	Relatief	1,50	4,50	7,50	--	--	--
Achtergeve	Compensatiewoning	9,03	Relatief	1,50	4,50	7,50	--	--	--
Zijgevel O	Compensatiewoning	9,02	Relatief	1,50	4,50	7,50	--	--	--
Zijgevel W	Compensatiewoning	9,02	Relatief	1,50	4,50	7,50	--	--	--

Itemeigenschappen

Model: Model 2030
versie van Gemeente Almelo - Gemeente Almelo
Groep: (hoofdgroep)
Lijst van Toetspunten, voor rekenmethode Wegverkeerslawaai - RMG-2012, wegverkeer

Naam	Gevel
Voorgevel	Ja
Achtergeve	Ja
Zijgevel O	Ja
Zijgevel W	Ja

Bijlage 4 Resultatentabellen

Resultatentabel Westermaatsweg (excl. reductie)

Rapport: Resultatentabel
Model: Model 2030
LAeq totaalresultaten voor toetspunten
Groep: (hoofdgroep)
Groepsreductie: Nee

Naam Toetspunt	Omschrijving	Hoogte	Lden
Voorgevel_	Compensatiewoning	7,50	56,99
Voorgevel_	Compensatiewoning	4,50	56,69
Voorgevel_	Compensatiewoning	1,50	54,58
Zijgevel W	Compensatiewoning	7,50	53,76
Zijgevel W	Compensatiewoning	4,50	53,38
Zijgevel O	Compensatiewoning	7,50	52,69
Zijgevel O	Compensatiewoning	4,50	51,77
Zijgevel W	Compensatiewoning	1,50	51,39
Zijgevel O	Compensatiewoning	1,50	49,51
Achtergeve	Compensatiewoning	1,50	18,27
Achtergeve	Compensatiewoning	4,50	--
Achtergeve	Compensatiewoning	7,50	--

Alle getoonde dB-waarden zijn A-gewogen

Gerald Kikkert <gerald@bjz.nu>

Fwd: Almelo, Westermaatweg 7; verkeersintensiteiten

1 bericht

Iris Pielman <iris@bjz.nu> 17 november 2023 om 10:54
Aan: Gerald Kikkert <gerald@bjz.nu>

Hoi Gerald,

in onderstaande mail de nieuwste verkeersintensiteiten voor akoestisch onderzoek Almelo, Westermaatweg 7. Uren mogen wel op nacalculatie.

Met vriendelijke groet,

Iris Pielman - *Adviseur ruimtelijke ordening*
T: 06 59 81 95 18
E: iris@bjz.nu



Bezoek onze website | Volg ons op LinkedIn

Privacy statement: In het kader van de Algemene Verordening Gegevensbescherming informeren we u dat BJZ.nu mogelijk uw gegevens verzamelt. Er worden contactgegevens verzameld voor correspondentie en telefonisch contact. BTW- en KvK nummers worden verzameld voor facturatie en eventuele raadpleging van het handelsregister. Deze gegevens kunnen gebruikt worden door ons bedrijf voor acquisitiedoeleinden. Als u bezwaren heeft kunt u dat eenvoudig kenbaar maken over de mail naar het mailadres van ondergetekende.

Disclaimer: De inhoud van dit bericht is uitsluitend bestemd voor geadresseerden. Gebruik van de inhoud van dit bericht door anderen zonder toestemming van BJZ.nu is onrechtmatig. Mocht dit bericht ten onrechte bij u terechtkomen, dan verzoeken wij u dit direct te melden aan de afzender en het bericht te vernietigen. Aan de inhoud van dit bericht kunnen geen rechten worden ontleend.

Algemene voorwaarden: Op alle offertes en overeenkomsten tussen u en BJZ.nu B.V. zijn onze algemene voorwaarden van toepassing. Voor de algemene voorwaarden wordt verwezen naar; https://www.bjz.nu/documents/algemene-voorwaarden.pdf

---------- Forwarded message ---------
Van: **info bjz.nu** <info@bjz.nu>
Date: di 14 nov 2023 om 09:56
Subject: Fwd: Almelo, Westermaatweg 7; verkeersintensiteiten
To: Iris Pielman <iris@bjz.nu>

Goedemorgen Iris,

Zag in Simplicate dat dit project bij jou hoort. Almelo, Westermaatweg 7.

Succes en vriendelijke groet,
BJZ.nu BV
Sandra
T: 0546 - 454466
E: info@bjz.nu



Bezoek onze website |

Volg ons op LinkedIn

Privacy statement: In het kader van de Algemene Verordening Gegevensbescherming informeren we u dat BJZ.nu mogelijk uw gegevens verzamelt. Er worden contactgegevens verzameld voor correspondentie en telefonisch contact. BTW- en KvK nummers worden verzameld voor facturatie en eventuele raadpleging van het handelsregister. Deze gegevens kunnen gebruikt worden door ons bedrijf voor acquisitiedoeleinden. Als u bezwaren heeft kunt u dat eenvoudig kenbaar maken over de mail naar het mailadres van ondergetekende.

Disclaimer: De inhoud van dit bericht is uitsluitend bestemd voor geadresseerden. Gebruik van de inhoud van dit bericht door anderen zonder toestemming van BJZ.nu is onrechtmatig. Mocht dit bericht ten onrechte bij u terechtkomen, dan verzoeken wij u dit direct te melden aan de afzender en het bericht te vernietigen. Aan de inhoud van dit bericht kunnen geen rechten worden ontleend.

Algemene voorwaarden: Op alle offertes en overeenkomsten tussen u en BJZ.nu B.V. zijn onze algemene voorwaarden van toepassing. Voor de algemene voorwaarden wordt verwezen naar; https://www.bjz.nu/documents/algemene-voorwaarden.pdf

---------- Forwarded message ---------
Van: **Bert Snellenberg** <B.Snellenberg@odtwente.nl>
Date: ma 13 nov 2023 om 11:40
Subject: Almelo, Westermaatweg 7; verkeersintensiteiten
To: Vinne, Merijn van der <merijn.vandervinne@almelo.nl>
Cc: Freek Roemaat <F.Roemaat@odtwente.nl>, Bert Wiltvank <l.wiltvank@almelo.nl>, info@bjz.nu <info@bjz.nu>, Tom Meijer <Tom.Meijer@odtwente.nl>

Dag Merijn,

In september 2021 heeft BJZ.nu het rapport ‘Akoestisch onderzoek wegverkeerslawaai Westermaatweg 7, Almelo’ afgerond.

Het rapport gaat uit van een verkeersintensiteit van 651 motorvoertuigen per etmaal in 2032.

Dat aantal is niet besproken met de gemeente Almelo of de ODT.

De nieuwste verkeersmodellen geven veel hogere intensiteiten, namelijk:

- 2.659 mvt/etm in 2020 (groen)
- 2.566 mvt/etm in 2030 (rood)
- 2.680 mvt/etm in 2040 (zwart)

Zie afbeelding hieronder.

De geluidbelasting op woning 3 neemt daardoor met ongeveer 6 dB toe, van 49 naar 55 dB.

Er zijn twee mogelijkheden:

1. BJZ.nu past het onderzoek aan, of
2. De ODT verhoogt de benodigde hogere grenswaarde met 5 dB.

Vanwege de verhoging moet de initiatiefnemer een nader onderzoek overleggen naar de geluidweringen van de gevels.

Graag een reactie.

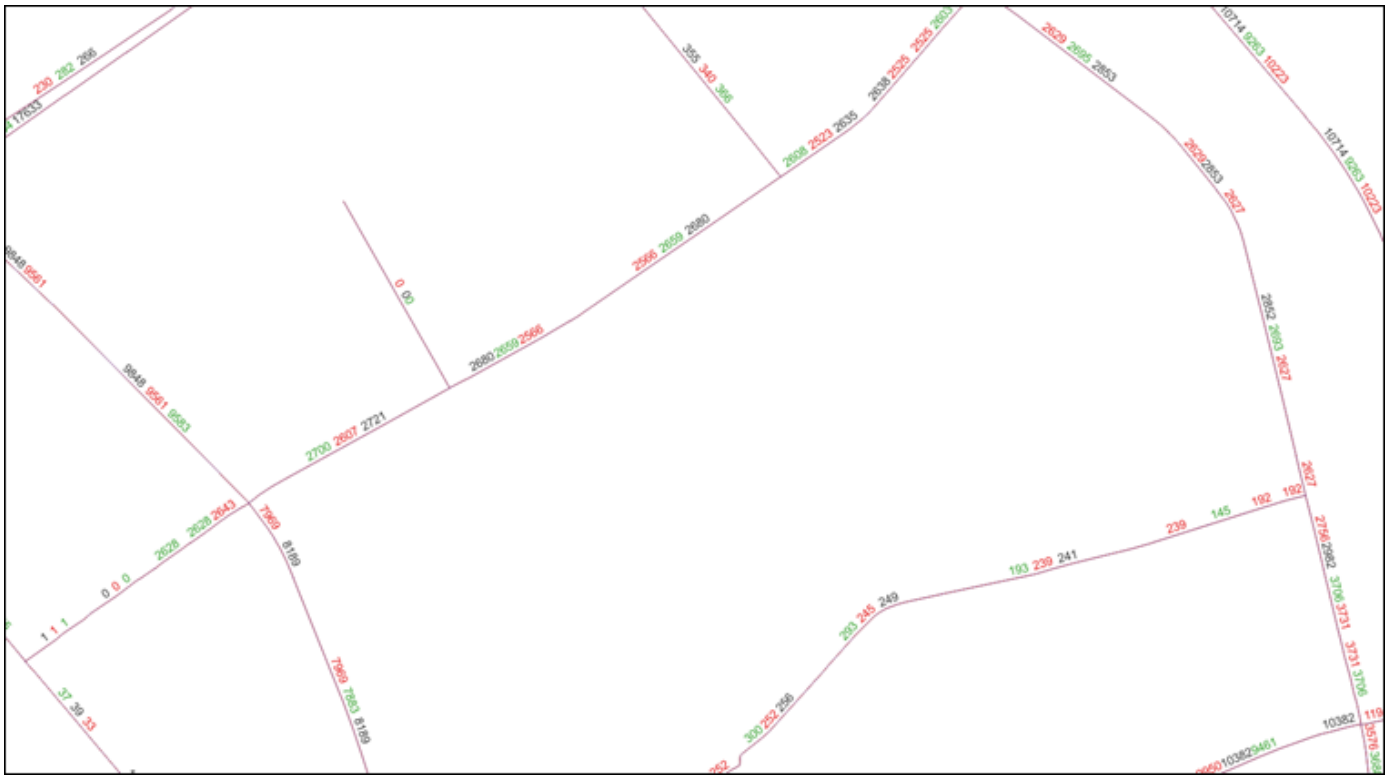

Met vriendelijke groet,

Bert Snellenberg

Adviseur Geluid

Team Advies | 06 2966 0020 | maandag en dinsdag

Omgevingsdienst TWENTE

Haven Zuidzijde 30 · 7607 EW · Almelo · Postbus 499 · 7600 AL ALMELO

0546 749500 – www.odtwente.nl

Bijlage 4 Verkennend bodemonderzoek

VERKENNEND BODEMONDERZOEK
NEN 5740 EN NEN 5707
Westermaatweg 7 in Aadorp (gemeente Almelo)

ORTA GEO
INGENIEURS
RUIMTELIJKE
LEEFOMGEVING

TITELBLAD

Opdrachtgever:	Explorius Vastgoedontwikkeling B.V. Postbus 73 7460 AB RIJSSEN
Rapportnummer:	209202-10/R01
Status rapport:	Definitief
Datum:	28 augustus 2018
Projectomschrijving:	Verkennend bodemonderzoek NEN 5740 en NEN 5707 Westermaatweg 7 in Aadorp (gemeente Almelo)
Rapport opgesteld door:	Ortageo Noordoost B.V. Einsteinstraat 12a 7601 PR Almelo Tel: +31 546 53 20 74 E-mail: info@ortageo.nl

INHOUDSOPGAVE

1 Inleiding 1
2 Vooronderzoek 2
2.1 Bronnen 2
2.2 Algemene gegevens 2
2.3 Bodemgebruik 3
2.4 Uitgevoerde bodemonderzoeken 3
2.5 Bodemopbouw en geohydrologie 4
3 Hypothese en onderzoeksstrategie 5
3.1 Hypothese 5
3.2 Onderzoeksstrategie 5
4 Veldwerkzaamheden 6
4.1 Opzet 6
4.2 Resultaten 7
5 Laboratoriumonderzoek 8
5.1 Analyseprogramma 8
5.2 Analyseresultaten 9
5.2.1 Chemische parameters 9
5.2.2 Asbest 10
5.3 Toetsing aan de gestelde hypothesen 10
5.4 Toetsing aan de noodzaak tot nader onderzoek 10
6 Samenvatting, conclusies en aanbevelingen 11

Bijlagen:

1) Regionale ligging onderzoekslocatie en uittreksel kadastrale kaart
2) Situatietekening met onderzoekspunten
3) Bodemprofielbeschrijvingen
4) Analysecertificaten
5) Overschrijdingstabellen
6) Foto's

Appendix

Kader en verantwoording

1 INLEIDING

In opdracht van Explorius Vastgoedontwikkeling B.V. is door Ortageo Noordoost B.V. een verkennend bodemonderzoek conform NEN 5740 en NEN 5707 uitgevoerd op de locatie Westermaatweg 7 in Aadorp (gemeente Almelo).

De aanleiding voor het onderzoek is de voorgenomen aankoop van de locatie en aanvraag van een omgevingsvergunning (bouw) voor de bouw van een nieuwe woning.

Het doel van het onderzoek is om door het bepalen van de actuele bodemkwaliteit vast te stellen of:
- door een eventuele bodemverontreiniging consequenties zijn voor de voorgenomen transactie;
- de locatie geschikt is voor het beoogde gebruik.

In dit rapport worden de resultaten van het vooronderzoek weergegeven in hoofdstuk 2. In hoofdstuk 3 zijn de hypothese en de onderzoekstrategie beschreven. De veldwerkzaamheden zijn in hoofdstuk 4 en het laboratorium-onderzoek is in hoofdstuk 5 beschreven. Het rapport wordt besloten met een samenvatting, de conclusies en de aanbevelingen (hoofdstuk 6). In de appendix zijn de verschillende kaders van het onderzoek beschreven (waaronder wet-/regelgeving en toetsingskader) en is de verantwoording opgenomen.

2 VOORONDERZOEK

Voor de uitvoering van het verkennend bodemonderzoek is een ‘standaard’ vooronderzoek uitgevoerd. Doel van het vooronderzoek is het achterhalen van (potentieel) bodemverontreinigende activiteiten die nu plaatsvinden of in het verleden hebben plaatsgevonden op of in de directe omgeving van de onderzoekslocatie.

2.1 Bronnen

In onderstaande tabel zijn de in het kader van het vooronderzoek geraadpleegde bronnen weergeven.

Tabel 1: Geraadpleegde bronnen

Nr.	Bron	Verwijzing/toelichting
1	Topografische kaart, kadastrale gegevens	Kadaster, opgenomen in bijlage 1
2	Mondelinge / schriftelijke informatie van opdrachtgever / eigenaar / gebruiker onderzoekslocatie	Verwerkt in dit hoofdstuk
3	Gemeente Almelo	Verwerkt in dit hoofdstuk
4	Internetbronnen: • Actuele luchtfoto’s en straatoverzichten • Historische topografische kaarten • TNO-NITG (gegevens bodemopbouw / grondwater) • Bodemloket (dossiervermelding onderzoek / sanering) • Digitaal gemeentelijk bodeminformatiesysteem • Ligging kabels en leidingen • Informatie hoogteligging • Basisregistraties Adressen en Gebouwen (BAG)	 www.google.nl/maps en pdokviewer.pdok.nl www.topotijdreis.nl www.dinoloket.nl www.bodemloket.nl almelo.omgevingsrapportage.nl www.klic-online.nl www.ahn.nl bagviewer.kadaster.nl
5	Locatiebezoek, foto's onderzoekslocatie	Gecombineerd met uitvoering veldwerk, foto’s opgenomen als bijlage 6

2.2 Algemene gegevens

De algemene gegevens over de locatie zijn weergegeven in de volgende tabel.

Tabel 2: Algemene locatiegegevens

Adres	Westermaatweg 7 in Aadorp (Gemeente Almelo)
Kadastrale aanduiding	Gemeente Ambt-Almelo, sectie S, nummer 164
Eigenaar	Nijhuis Bouw B.V. (grotendeels)
Gebruiker	Mevrouw Bloem-Oosterkamp
Oppervlakte	Circa 9.700 m²
Bebouwing	Woning en aangrenzende schuur en diverse opstallen
Terreinverharding	• buitenterrein: elementenverharding (klinkers en tegels) en gras • inpandig: beton

Het onderzoek beperkt zich tot het uitpandig deel van de onderzoekslocatie.

De situering van de onderzoekslocatie is globaal weergegeven net gele contour op onderstaande afbeelding.



Afbeelding 1: Situering onderzoekslocatie (bron: pdokviewer.pdok.nl)

2.3 Bodemgebruik

In onderstaande tabel zijn de beschikbare gegevens weergegeven over het historisch, huidig en toekomstig gebruik van de onderzoekslocatie en de directe omgeving.

Tabel 3: Beschrijving bodemgebruik

Omschrijving	Gebruik	Potentieel bodembedreigende activiteiten en situaties
Onderzoekslocatie		
Historisch	Agrarisch gebied met sloten welke in de jaren ’60 van de vorige eeuw zijn gedempt	Diverse opstallen bevatten asbestverdachte golfplaten als dakbedekking. Daarnaast zijn ook aan de gevel van een schuur golfplaten bevestigd welke mogelijk asbesthoudend zijn Uit bodeminformatie van gemeente Almelo blijkt dat de onderzoekslocatie zich bevindt in een gebied met veel dempingen. Concrete informatie hierover ontbreekt bij de gemeente Almelo. Op basis van historisch kaartmateriaal uit 1962 kan de globale ligging van de dempingen aangegeven worden (zie tekening in bijlage 2). Vermoedelijk zijn deze gedempt met gebiedseigen grond
Huidig	Woning en aangrenzende schuur en diverse opstallen vanaf begin jaren ‘60	
Toekomstig	Nieuwbouw	
Directe omgeving		
Historisch	Agrarisch gebied met dempingen	Uit de bodeminformatie van gemeente Almelo blijkt dat de onderzoekslocatie zich bevindt in een gebied met veel dempingen. Verder zijn geen potentieel bodembedreigende activiteiten en/of situaties bekend
Huidig	Agrarisch gebied en woningen	
Toekomstig	Niet bekend	

2.4 Uitgevoerde bodemonderzoeken

Voor zover bekend is op de onderzoekslocatie of in de directe omgeving van de onderzoekslocatie niet eerder een bodemonderzoek uitgevoerd.

2.5 Bodemopbouw en geohydrologie

De regionale geologische bodemopbouw is weergegeven in de volgende figuur.

Figuur 1: Geohydrologisch model gebaseerd op REGIS II.1 (bron Dinoloket)

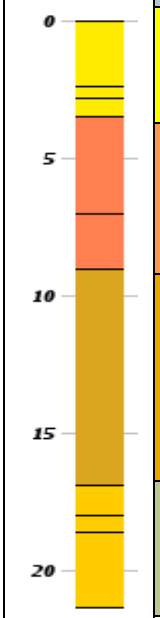

Diepte (m -mv)	*Lithologie*	*Geologische formatie*	*Geohydrologische eenheid*
0-3,47	Zandige eenheid[1]	Boxtel	1ste watervoerend pakket
3,47-9,02	Zandige eenheid[2]	Drente	1ste watervoerend pakket
9,02-16,89	Zandige eenheid[3]	Appelscha	1ste watervoerend pakket
16,89-20,00	Zandige eenheid[4]	Peize en Waalre	1ste watervoerend pakket

1 hoofdzakelijk bestaande uit midden en fijn zand, met weinig zandige klei en grof zand en een spoor klei, veen en grind

2 hoofdzakelijk bestaande uit grof en midden zand, met weinig zandige klei, fijn zand en grind en een spoor klei

3 hoofdzakelijk bestaande uit midden en grof zand, met weinig zandige klei, fijn zand en grind en een spoor klei en veen

De grondwaterstand van het eerste watervoerende pakket bedraagt regionaal gezien circa 0,5 à 1,5 m –mv. Regionaal gezien is de stromingsrichting van het grondwater noordoostelijk.

De locatie ligt voor zover bekend niet in het intrekgebied van een grondwaterwinning of een grondwater-beschermingsgebied. Voor zover bekend wordt op en in de directe omgeving van de locatie niet op relevante schaal grondwater door bedrijven en/of particulieren onttrokken.

3 HYPOTHESE EN ONDERZOEKSSTRATEGIE

3.1 Hypothese

Chemische parameters (NEN 5740)

Op basis van het vooronderzoek is uitgegaan van een ‘verdachte locatie’ omdat door de ligging in een van oudsher bebouwd gebied lichte verontreinigingen met zware metalen en/of PAK worden verwacht. Deze diffuse verontreinigingen zijn waarschijnlijk heterogeen verspreid aanwezig. Het grondwater bevat waarschijnlijk van nature licht verhoogde concentraties aan zware metalen.

Asbest (NEN 5707)

Op basis van de bouwhistorie en aanwezigheid van asbestverdachte golfplaten, is uitgegaan van een 'verdachte locatie': er wordt een verontreiniging met asbest in de bodem verwacht. Deze verontreiniging is mogelijk diffuus en heterogeen verspreid aanwezig in de toplaag en/of bovengrond.

3.2 Onderzoeksstrategie

Chemische parameters (NEN 5740)

Op basis van de hypothese wordt de locatie onderzocht volgens de strategie voor een 'diffuus belaste niet-lijnvormige locatie met een heterogeen verdeelde verontreinigende stof op schaal van monsterneming' (VED-HE-NL). Om inzicht te krijgen in de milieuhygiënische kwaliteit van de ondergrond is voor de ondergrond deze strategie gecombineerd met de strategie voor een 'onverdachte niet-lijnvormige locatie' (ONV-NL). Dat betekent dat één of meerdere boringen dieper worden doorgezet en de ondergrond analytisch wordt onderzocht.

Asbest (NEN 5707)

Op basis van de hypothese wordt de locatie onderzocht volgens de strategie voor een 'verdachte locatie met diffuse bodembelasting, heterogeen verdeeld' (VED-HE). Naast de visuele inspectie, wordt (de fijne fractie van) de grond analytisch onderzocht op asbest. Omdat de strategie onderdeel is van een verkennend onderzoek asbest, dienen de analyseresultaten als indicatief te worden beschouwd. Afhankelijk van de indicatieve gewogen gehalten aan asbest, kan een nader onderzoek asbest nodig zijn om vast te stellen of sprake is van een gewogen gehalte aan asbest boven de interventiewaarde van 100 mg/kg d.s. Bij een nader bodemonderzoek wordt in plaats van kleine proefgaten (tenminste 0,3 x 0,3 m) proefsleuven gegraven (tenminste 2,0 x 0,3 m).

Het onderzoek naar asbest en chemische parameters is gecombineerd uitgevoerd.

Er zijn op de locatie twee schuren met asbestverdachte daken zonder dakgoten aanwezig. Daarnaast zijn ook aan de gevel van een schuur golfplaten bevestigd welke mogelijk asbesthoudend zijn. Door erosie van asbestdaken kan bij het ontbreken van dakgoten de bodem verontreinigd raken met asbestvezels welke met afstromend hemelwater in de toplaag van de onverharde bodem terechtkomen. Opgemerkt wordt dat op verzoek van de opdrachtgever hier tijdens het onderzoek geen specifiek aandacht is besteed.

4 VELDWERKZAAMHEDEN

4.1 Opzet

Algemeen

In onderstaande tabel zijn de uitvoeringsdata en de verantwoordelijke monsternemers aangegeven voor de verschillende uitvoeringsfasen van het veldonderzoek. De locaties van de onderzoekspunten zijn weergegeven op de tekening in bijlage 2.

Tabel 4: Uitvoeringsgegevens

Datum	Werkzaamheden	Beoordelingsrichtlijn/ protocol	Erkende organisatie	Verantwoordelijk medewerker
08-08-18	Uitvoeren handboringen, plaatsen peilbuis, maken boorbeschrijvingen, nemen grondmonsters en inmeten	2000/2001	Ortageo Noordoost B.V.	R.F.A. Rieschke en A.H Vrugteman[1]
	Monsterneming van asbest in bodem	2000/2018		
13-08-18	Plaatsen peilbuis, maken boor-beschrijving en inmeten	2000/2001	Ortageo Noordoost B.V.	R.S. Steggink
20-08-18	Nemen van grondwatermonsters	2000/2002	Ortageo Noordoost B.V.	R.S. Steggink

[1] veldwerker in opleiding

Ter plaatse van het met klinkers, tegels en beton verharde gedeelte van de onderzoekslocatie (30%) is geen maaiveldinspectie uitgevoerd.

Op de overige onderzoekslocatie (70%) is ten behoeve van het onderzoek naar het voorkomen van asbest een maaiveldinspectie uitgevoerd waarbij het maaiveld is afgezocht op asbestverdacht (plaat)materiaal. Vanwege de begroeiing met gras is de overige onderzoekslocatie slecht te inspecteren. De inspectie-efficiëntie is geschat op 10%. Visueel is op het maaiveld geen asbestverdacht materiaal aangetroffen.

In het veld is de vrijgekomen grond laagsgewijs beoordeeld en beschreven (textuur, kleur, humusgehalte). Daarnaast is gelet op het voorkomen van puin, slakken, kolengruis en dergelijke evenals op kleurafwijkingen, die kunnen duiden op de aanwezigheid van bodemverontreiniging. Ten slotte is visueel specifiek aandacht besteed aan het voorkomen van asbest in de bodem.

Tijdens de uitvoering van de veldwerkzaamheden is geen aanvullende informatie naar voren gekomen die tot een aanpassing van het veldwerkprogramma heeft geleid.

In de volgende tabel is een overzicht van het uitgevoerde veldwerkprogramma weergegeven.

Tabel 5: Overzicht veldwerkprogramma

Onderdeel	Aantal	Diepte (m –mv)	Nummers
Proefgaten	18	0,3 á 0,5	02, 03, 05 t/m 08, 10 t/m 12, 14 t/m 17, 19[2] t/m 23
Proefgaten met boringen[1]	4	2,0	04, 09, 13, 18
Boringen met peilbuis	2	2,5 à 2,8	01, 24

[1] proefgaten zijn vanaf circa 0,5 m –mv dieper doorgeboord

[2] proefgat gestaakt op een betonplaat, het is niet verder dan 0,3 m –mv gegraven

Bij de positionering van de onderzoekspunten is rekening gehouden met het tracé van enkele voormalige sloten (zie tekening in bijlage 2).

Afwijkingen ten opzichte van BRL SIKB 2000

Er is bij de uitvoering van de veldwerkzaamheden niet afgeweken van de BRL SIKB 2000.

4.2 Resultaten

In bijlage 3 zijn de uitgetekende bodemprofielen weergegeven.

Bodemopbouw

In de volgende tabel is weergegeven hoe de bodem op de onderzoekslocatie tot de maximaal onderzochte diepte is opgebouwd. Opgemerkt wordt dat deze classificatie conform de NEN 5104 voor milieukundig onderzoek is beschreven. Het betreft geen classificatie voor civieltechnische hergebruiksmogelijkheden; hiervoor dienen de boorbeschrijvingen op de juiste wijze geïnterpreteerd te worden en kan (aanvullend) civieltechnisch onderzoek nodig zijn.

Tabel 6: Gemiddelde bodemopbouw

Diepte (m -mv)	Hoofdbestanddeel	Nadere omschrijving
0 à 0,07 – 0,4 à 0,7	Zand	Matig fijn, zwak siltig, zwak humeus
0,4 à 0,7 – 1,0	Leem	Sterk zandig, sterk humeus
0,4 à 0,7 – 2,0 à 2,8	Zand	Matig fijn, zwak siltig

Visueel waargenomen bijzonderheden

In de bovengrond bij één proefgat zijn sporen beton waargenomen. Eén proefgat is gestaakt op een betonplaat. Visueel is in de grond geen asbestverdacht materiaal waargenomen. Daarnaast zijn er geen aanwijzingen dat de voormalige sloten zijn gedempt met bodemvreemd materiaal.

Grondwater

Tijdens de bemonstering van het grondwater zijn visueel waarnemingen gedaan en metingen verricht. De resultaten daarvan zijn weergegeven in onderstaande tabel. De zuurgraad en het geleidingsvermogen zijn als normaal te beschouwen voor de onderzochte locatie. Ondanks het lage afpompdebiet overschrijdt de troebelheid de maximaal gewenste waarde van 10 NTU. Als dit consequenties heeft voor de conclusie van het onderzoek, is dit in paragraaf 5.2.4 beschreven.

Tabel 7: Bijzonderheden en resultaten veldmetingen grondwater

Peilbuis	Monster-code	Filterstelling (m –mv)	Waargenomen bijzonderheden	Grondwater-stand (m -mv)	Zuurgraad (pH)	Geleidings-vermogen (µs/cm)	Troebelheid (NTU)
01	01-1-1	1,5 – 2,5	Geen	1,4	6,4	326	31
24	24-1-1	1,8 – 2,8	Geen	1,4	6,7	1.484	6,7

5 LABORATORIUMONDERZOEK

5.1 Analyseprogramma

Chemische parameters (NEN 5740)

Op basis van de visuele waarnemingen (grondsoort, kleur, aard en hoeveelheid bodemvreemde bijmengingen e.d.) en de ruimtelijke verdeling van de onderzoekspunten zijn grond(meng)monsters samengesteld. In de volgende tabel is een overzicht van de samenstelling van de (meng)monsters en het uitgevoerde analyseprogramma weergegeven.

Tabel 8: Samenstelling (meng)monsters en analyseprogramma NEN 5740

Onderdeel	Monster-code	Traject (m -mv)	Deelmonsters	Waargenomen bijzonderheden	Analysepakket
Bovengrond	mm1bg	0,0 – 0,5	03-1, 04-1, 06-1, 23-1	Geen	Standaardpakket grond[1]
	mm2bg	0,0 – 0,5	05-1, 09-1, 13-1, 14-1	Sporen beton	Standaardpakket grond
	mm3bg	0,0 – 0,5	08-1, 10-1, 16-1, 18-1	Geen	Standaardpakket grond
	mm4bg	0,0 – 0,5	19-1, 21-1, 22-1	Geen	Standaardpakket grond
Ondergrond	mm5og	0,5 – 1,5	01-3, 01-4, 18-2, 18-3	Geen	Standaardpakket grond
	mm6og	0,4 – 1,0	04-4, 09-2	Geen	Standaardpakket grond
Grondwater	01-1-1	1,5 – 2,5	01-1-1	Geen	Standaardpakket grondwater[2]
	24-1-1	1,8 – 2,8	24-1-1	Geen	Standaardpakket grondwater

[1] Metalen (Ba, Cd, Co, Cu, Hg, Pb, Mo, Ni, Zn), PCB, PAK, minerale olie, lutum, organische stof en droge stofgehalte

[2] Metalen (Ba, Cd, Co, Cu, Hg, Pb, Mo, Ni, Zn), vluchtige aromatische koolwaterstoffen (BTEXN en styreen), vluchtige gehalogeneerde koolwaterstoffen (VOCl en VC) en minerale olie

Asbest (NEN 5707)

Op basis van de visuele waarnemingen en de ruimtelijke verdeling van de onderzoekspunten zijn in het veld grond-(meng)monsters samengesteld. In de volgende tabel is het analyseprogramma voor asbest weergegeven.

Tabel 9: Samenstelling (meng)monsters en analyseprogramma NEN 5707

Monster-code	Traject (m -mv)	Onderzoekspunten	Asbestverdacht materiaal > 20 mm	Analysepakket	
				Fractie < 20 mm	Fractie > 20 mm
ASB-MM1	0,0 – 0,5	01, 02, 03, 06, 07	-	Asbest in grond (NEN 5898)	-
ASB-MM2	0,0 – 0,5	04, 05, 09, 14, 23	-	Asbest in grond (NEN 5898)	-
ASB-MM3	0,0 – 0,5	08, 10, 11, 12, 13, 15	-	Asbest in grond (NEN 5898)	-
ASB-MM4	0,0 – 0,5	16, 17, 18, 19, 20, 21, 22	-	Asbest in grond (NEN 5898)	-

- = Niet van toepassing

5.2 Analyseresultaten

De analysecertificaten van het laboratoriumonderzoek zijn opgenomen in bijlage 4.

5.2.1 Chemische parameters

Grond

De toetsingstabellen zijn opgenomen in bijlage 5. In deze tabellen zijn de gemeten gehalten in de grond aan de hand van de analytisch vastgestelde percentages lutum en organische stof omgerekend naar de 'standaard bodem' (25% lutum en 10% organische stof). Dit zijn de gestandaardiseerde gemeten gehalten (GSSD).

In deze paragraaf zijn de resultaten samengevat. In de tabellen is tussen haakjes een index opgenomen (zie 'kader'). De index geeft inzicht in de verhouding tussen het gestandaardiseerde gemeten gehalte en de achtergrondwaarde respectievelijk de interventiewaarde (voor grond) en tussen de gemeten concentratie en de streefwaarde respectievelijk de interventiewaarde (voor grondwater). Een index van 0,5 komt overeen met de tussenwaarde. Hoe dichter de index in de buurt van de 1 komt, hoe dichter de interventiewaarde wordt benaderd. Een index boven 1 geeft aan met welke factor de interventiewaarde wordt overschreden.

De toetsingsresultaten van de grondanalyses zijn in de volgende tabel samengevat weergegeven waarbij ook de eventuele bodemvreemde bijmengingen in het (meng)monster zijn weergegeven.

Tabel 10: Overschrijdingstabel analyseresultaten grond

Monster-code	Traject (m -mv)	Waargenomen bijzonderheden	Overschrijding van de		
			achtergrondwaarde (index[1] ≤ 0,5)	tussenwaarde (index[1] >0,5)	interventiewaarde (index[1] >1)
mm1bg	0,0 – 0,5	Geen	-	-	-
mm2bg	0,0 – 0,5	Sporen beton	-	-	-
mm3bg	0,0 – 0,5	Geen	-	-	-
mm4bg	0,0 – 0,5	Geen	-	-	-
mm5og	0,5 – 1,5	Geen	-	-	-
mm6og	0,4 – 1,0	Geen	-	-	-

\- = geen parameters in gehalten/concentraties boven de betreffende toetsingswaarden aangetoond

[1] Index = (gestandaardiseerde meetwaarde- achtergrondwaarde) / (interventiewaarde – achtergrondwaarde)

Er zijn in de boven- en ondergrond geen verontreinigingen aangetoond.

Grondwater

De toetsingsresultaten van de grondwateranalyses zijn in de volgende tabel samengevat weergegeven.

Tabel 11: Overschrijdingstabel analyseresultaten grondwater

Monster-code	Traject (m -mv)	Waargenomen bijzonderheden	Overschrijding van de		
			streefwaarde (index[1] ≤ 0,5)	tussenwaarde (index[1] >0,5)	interventiewaarde (index[1] >1)
01-1-1	1,5 – 2,5	Geen	-	-	-
24-1-1	1,8 – 2,8	Geen	Barium (0,47), nikkel (0,32)	-	-

\- = geen parameters in gehalten/concentraties boven de betreffende toetsingswaarden aangetoond

[1] Index = (gestandaardiseerde meetwaarde - streefwaarde) / (interventiewaarde - streefwaarde)

Aangezien er geen directe relatie is tussen de licht verhoogde concentraties aan zware metalen en het gebruik van de locatie en er voor zover bekend geen bron aanwezig is in de directe omgeving, zijn de verhoogde concentraties aan barium en nikkel waarschijnlijk van nature in het grondwater aanwezig.

5.2.2 Asbest

De resultaten van de asbestanalyses zijn in de volgende tabel samengevat beschreven. Opgemerkt wordt dat de gehalten indicatief zijn omdat sprake is van een verkennend bodemonderzoek.

Tabel 12: Analyseresultaten asbest

Monster-code	Traject (m -mv)	Asbest > 20 mm	Indicatief gewogen gehalte (mg/kg d.s.)[1]		Totaal gewogen gehalten grond + materiaal (mg/kg d.s.)[1]		
			Grond (<20 mm)	Materiaal (>20 mm)	Niet-hecht-gebonden	Hecht-gebonden	Totaal gehalte
ASB-MM1	0,0 – 0,5	-	-	-	-	-	-
ASB-MM2	0,0 – 0,5	-	0,27	-	0,27	-	0,27
ASB-MM3	0,0 – 0,5	-	5,76	-	5,76	-	5,76
ASB-MM4	0,0 – 0,5	-	39,04	-	-	39,04	39,04

\- = geen asbestverdacht / asbesthoudend materiaal aangetroffen / aangetoond

[1] gewogen gehalte asbest = gehalte serpentijnasbest + (10 * gehalte amfiboolasbest)

In drie mengmonsters van de bovengrond (fractie < 20 mm) is analytisch asbest aangetoond. Het betreft vezelbundels (niet-hechtgebonden asbest in ASB-MM2), stukjes isolatie (niet-hechtgebonden asbest in ASB-MM3) en stukjes asbestboard (hechtgebonden asbest in ASB-MM4). De indicatief gewogen gehalten aan asbest zijn lager dan de halve interventiewaarde (<50 mg/kg d.s.).

5.3 Toetsing aan de gestelde hypothesen

Chemische parameters (NEN 5740)

De hypothese 'verdachte locatie' is een correcte hypothese omdat in het grondwater verontreinigende parameters zijn aangetoond in concentraties boven de betreffende streefwaarde.

Asbest (NEN 5707)

De hypothese ‘verdachte locatie’ is een correcte hypothese omdat analytisch asbest is aangetoond in de bovengrond.

5.4 Toetsing aan de noodzaak tot nader onderzoek

Chemische parameters (NEN 5740)

Er zijn geen parameters aangetoond in concentraties boven de tussenwaarde. Dit houdt in dat er op basis van de Wet bodembescherming geen aanleiding is voor het uitvoeren van nader onderzoek en/of sanerende maatregelen.

Asbest (NEN 5707)

Er is geen asbest aangetoond in gehalten groter dan de helft van de interventiewaarde (> 50 mg/kg d.s. (gewogen)) in de grond. Dit houdt in dat er op basis van de Wet bodembescherming geen aanleiding is voor het uitvoeren van nader onderzoek en/of sanerende maatregelen.

6 SAMENVATTING, CONCLUSIES EN AANBEVELINGEN

In opdracht van Explorius Vastgoedontwikkeling B.V. is in augustus 2018 door Ortageo Noordoost B.V. een verkennend bodemonderzoek conform NEN 5740 en NEN 5707 uitgevoerd op de locatie Westermaatweg 7 in Aadorp (gemeente Almelo).

Aanleiding en doel

De aanleiding voor het onderzoek is de voorgenomen aankoop van de locatie en aanvraag van een omgevingsvergunning (bouw) voor de bouw van een nieuwe woning. Het doel van het onderzoek is om door het bepalen van de actuele bodemkwaliteit vast te stellen of:

- door een eventuele bodemverontreiniging consequenties zijn voor de voorgenomen transactie;
- de locatie geschikt is voor het beoogde gebruik.

Wettelijk kader

Het onderzoek is uitgevoerd conform de vigerende NEN-normen en voldoet aan de geldende wet- en regelgeving betreffende de kwaliteit van de uitvoering van milieuhygiënisch bodemonderzoek.

Strategie

Het onderzoek beperkt zich tot het uitpandig deel van de onderzoekslocatie. De locatie is onderzocht conform:

- NEN 5740 volgens de strategie voor een 'diffuus belaste niet-lijnvormige locatie met een heterogeen verdeelde verontreinigende stof op schaal van monsterneming' (VED-HE-NL). Om inzicht te krijgen in de milieuhygiënische kwaliteit van de ondergrond is voor de ondergrond deze strategie gecombineerd met de strategie voor een 'onverdachte niet-lijnvormige locatie' (ONV-NL);
- NEN 5707 volgens de strategie voor een 'verdachte locatie met diffuse bodembelasting, heterogeen verdeeld' (VED-HE).

Resultaten en conclusies

Op basis van het uitgevoerde onderzoek blijkt het volgende:

- in de bovengrond bij één proefgat zijn sporen beton waargenomen. Eén proefgat is gestaakt op een betonplaat. Visueel is in de grond geen asbestverdacht materiaal waargenomen.
- in de boven- en ondergrond zijn geen chemische verontreinigingen aangetoond.
- in drie mengmonsters van de bovengrond (fractie < 20 mm) is analytisch asbest aangetoond. Het betreft vezelbundels, stukjes isolatie en stukjes asbestboard. De indicatief gewogen gehalten aan asbest zijn lager dan de halve interventiewaarde (<50 mg/kg d.s.).
- het grondwater bevat licht verhoogde concentraties aan barium en nikkel.

Er zijn geen chemische verontreinigingen aangetoond in concentraties boven de tussenwaarde. Daarnaast is geen asbest aangetoond boven de halve interventiewaarde. Het uitvoeren van een nader onderzoek wordt daarom niet noodzakelijk geacht.

De aangetoonde milieuhygiënische bodemkwaliteit levert geen belemmeringen op voor de geplande transactie en het beoogde gebruik.

Aanbevelingen

Er dient rekening te worden gehouden dat op de locatie opstallen aanwezig zijn met asbestverdachte daken. Daarnaast zijn ook aan de gevel van een schuur golfplaten bevestigd welke mogelijk asbesthoudend zijn. Door erosie van asbestdaken kan bij het ontbreken van dakgoten de bodem verontreinigd raken met asbestvezels welke met afstromend hemelwater in de toplaag van de onverharde bodem terechtkomen. Hieraan is geen specifiek aandacht besteed.

Als grond van de locatie vrijkomt, moet er rekening mee worden gehouden dat deze niet zonder meer elders toepasbaar is. Op hergebruik van grond is het Besluit bodemkwaliteit van toepassing. De toepassing van grond elders moet worden gemeld via het ‘meldpunt bodemkwaliteit’. In het kader van kostenefficiëntie adviseren wij om vrijkomende grond zoveel mogelijk binnen de onderzoekslocatie te hergebruiken.

BIJLAGE 1

Regionale ligging onderzoekslocatie en uittreksel kadastrale kaart



0 m 125 m 625 m

Deze kaart is noordgericht. Schaal 1: 12500

Hier bevindt zich Kadastraal object AMBT-ALMELO S 164
WESTERMAATWG 7, AADORP

CC-BY Kadaster.

BEBOUWING
a bebouwd gebied
b gebouwen
c hoogbouw
d kas

WEGEN
autosnelweg
hoofdweg met gescheiden rijbanen
hoofdweg
regionale weg met gescheiden rijbanen
regionale weg
lokale weg met gescheiden rijbanen
lokale weg
weg met losse of slechte verharding
onverharde weg
straat/overige weg
voetgangersgebied
fietspad
pad, voetpad
weg in aanleg
viaduct
aquaduct
tunnel
vaste brug
beweegbare brug
brug op pijlers

SPOORWEGEN
spoorweg: enkelspoor
spoorweg: meersporig
a station b spoorweg in tunnel
tramweg
a sneltram b sneltramhalte
a metro bovengronds
b metrostation

HYDROGRAFIE
waterloop: smaller dan 3 m
waterloop: 3-6 m breed
waterloop: breder dan 6 m
a schutsluis b stuwen
c koedam
a duiker b grondduiker
c afsluitbare duiker

BODEMGEBRUIK
a grasland met sloten
b akkerland met greppels
c boomgaard
d fruitkwekerij
e boomkwekerij
f grasland met populierenopstand
g loofbos
h naaldbos
i gemengd bos
j griend
k heide
l zand
m drasland, moeras
n rietland
o dodenakker, begraafplaats
p overig bodemgebruik

OVERIGE SYMBOLEN
a religieus gebouw
b toren, hoge koepel
c religieus gebouw met toren
d markant object
e watertoren
f vuurtoren
a gemeentehuis
b postkantoor
c politiebureau
d wegwijzer
a kapel
b kruis
c vlampijp
d telescoop
a windmolen
b waterradmolen
c windmotor
d windturbine
a oliepompinstallatie
b seinmast
c zendmast
a hunebed
b monument
c gemaal
a kampeerterrein
b sportcomplex
c ziekenhuis
a paal b grenspunt c boom
schietbaan
afrastering
hoogspanningsleiding met mast
muur
geluidswering

Uittreksel Kadastrale Kaart

Uw referentie: 209202-10

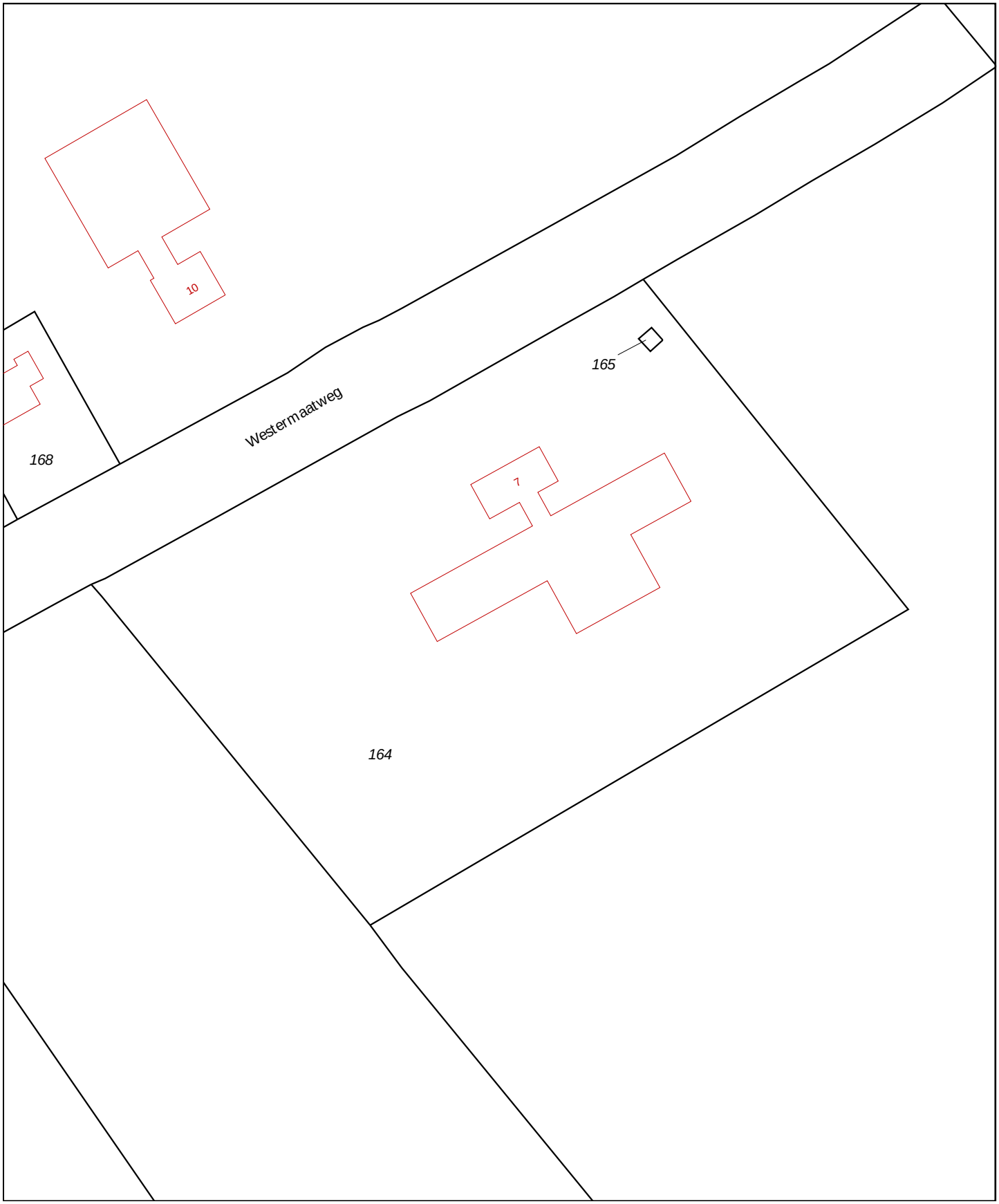

0 m 10 m 50 m

Deze kaart is noordgericht
12345 Perceelnummer
25 Huisnummer
Vastgestelde kadastrale grens
Voorlopige kadastrale grens
Administratieve kadastrale grens
Bebouwing
Overige topografie

Voor een eensluidend uittreksel, Apeldoorn, 22 augustus 2018
De bewaarder van het kadaster en de openbare registers

Schaal 1:1000

Kadastrale gemeente	AMBT-ALMELO
Sectie	S
Perceel	164

Aan dit uittreksel kunnen geen betrouwbare maten worden ontleend.
De Dienst voor het kadaster en de openbare registers behoudt zich de intellectuele eigendomsrechten voor, waaronder het auteursrecht en het databankenrecht.

BIJLAGE 2

Situatietekening met onderzoekspunten

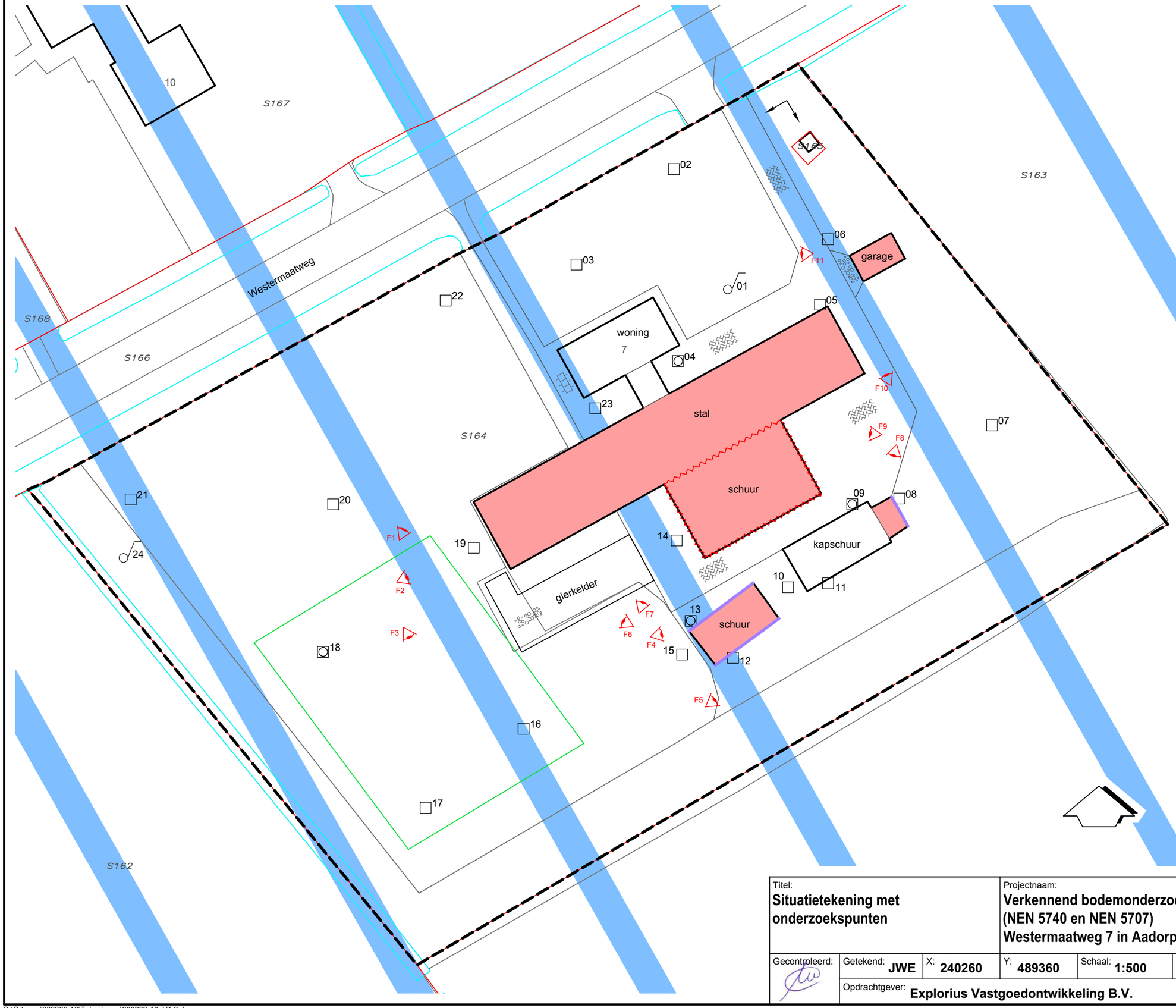

Legenda

- proefgat asbest tot 0,5 m-mv
- boring tot 2,0 m-mv
- boring met peilbuis
- dak van asbestverdacht materiaal
- asbestverdacht materiaal aan gevel
- richting visuele asbestinspectie
- onderzoekslocatie
- beoogde bouwkavel voor nieuwe woning
- F0 zichthoek foto
- A1234 perceelnummer
- kadastrale grens
- 123 huisnummer
- gebouwcontouren
- grens verhardingssituatie
- beton
- klinkers
- tegels
- waterloop
- ontbrekende dakgoot bij asbestverdacht dak
- globale ligging vml. sloot op basis van historische kaart (1962)

Titel: **Situatietekening met onderzoekspunten**			Projectnaam: **Verkennend bodemonderzoek incl. asbest (NEN 5740 en NEN 5707) Westermaatweg 7 in Aadorp (gem. Almelo)**		Project: **209202-10**	Bijlage: **2** / Formaat: **A3**
Gecontroleerd:	Getekend: **JWE**	X: **240260**	Y: **489360**	Schaal: **1:500**	Datum: **28-8-2018**	
	Opdrachtgever: **Explorius Vastgoedontwikkeling B.V.**					

ORTAGEO INGENIEURS RUIMTELIJKE LEEFOMGEVING

O:\Ortageo\209202-10\Tekeningen\209202-10_V1.2.dwg

BIJLAGE 3

Bodemprofielbeschrijvingen

Legenda (conform NEN 5104)

grind

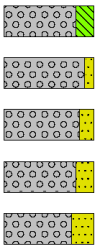

- Grind, siltig
- Grind, zwak zandig
- Grind, matig zandig
- Grind, sterk zandig
- Grind, uiterst zandig

zand

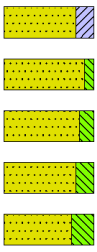

- Zand, kleïig
- Zand, zwak siltig
- Zand, matig siltig
- Zand, sterk siltig
- Zand, uiterst siltig

veen

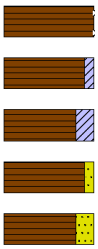

- Veen, mineraalarm
- Veen, zwak kleïig
- Veen, sterk kleïig
- Veen, zwak zandig
- Veen, sterk zandig

klei

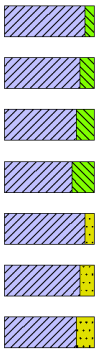

- Klei, zwak siltig
- Klei, matig siltig
- Klei, sterk siltig
- Klei, uiterst siltig
- Klei, zwak zandig
- Klei, matig zandig
- Klei, sterk zandig

leem



- Leem, zwak zandig
- Leem, sterk zandig

overige toevoegingen

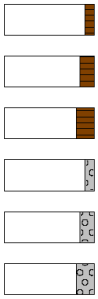

- zwak humeus
- matig humeus
- sterk humeus
- zwak grindig
- matig grindig
- sterk grindig

geur

- geen geur
- zwakke geur
- matige geur
- sterke geur
- uiterste geur

olie

- geen olie-water reactie
- zwakke olie-water reactie
- matige olie-water reactie
- sterke olie-water reactie
- uiterste olie-water reactie

p.i.d.-waarde

- >0
- >1
- >10
- >100
- >1000
- >10000

monsters

- geroerd monster
- ongeroerd monster
- volumering

overig

- bijzonder bestanddeel
- Gemiddeld hoogste grondwaterstand
- grondwaterstand
- Gemiddeld laagste grondwaterstand



- slib
- water

peilbuis

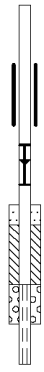

- blinde buis
- casing
- grondwaterstand
- zand afdichting
- bentoniet/mikoliet/klei afdichting
- grind afdichting
- filter

Meetpunt:01

Boormeester: Rob Rieschke
Datum meting: 8-8-2018
Peilen in cm t.o.v. maaiveld
Lengte (m): 0,00 Breedte (m): 0,00

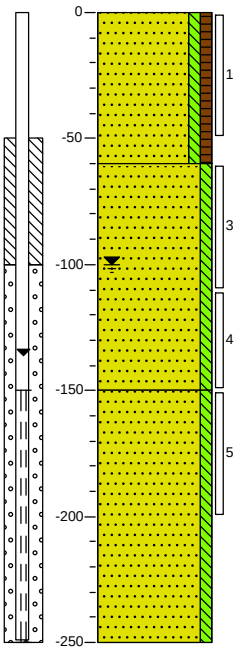

0 gazon
Zand, matig fijn, zwak siltig, zwak humeus, donkerbruin
-60
Zand, matig fijn, zwak siltig, geelgrijs
-150
Zand, matig fijn, zwak siltig, lichtgrijs
-250

Meetpunt:02

Boormeester: Rob Rieschke
Datum meting: 8-8-2018
Peilen in cm t.o.v. maaiveld
Lengte (m): 0,30 Breedte (m): 0,30

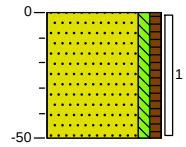

0 gras
Zand, matig fijn, zwak siltig, zwak humeus, donkerbruin
-50

Meetpunt:03

Boormeester: Rob Rieschke
Datum meting: 8-8-2018
Peilen in cm t.o.v. maaiveld
Lengte (m): 0,30 Breedte (m): 0,30

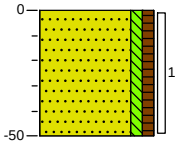

0 gras
Zand, matig fijn, zwak siltig, zwak humeus, donkerbruin
-50

Meetpunt:04

Boormeester: Rob Rieschke
Datum meting: 8-8-2018
Peilen in cm t.o.v. maaiveld
Lengte (m): 0,30 Breedte (m): 0,30

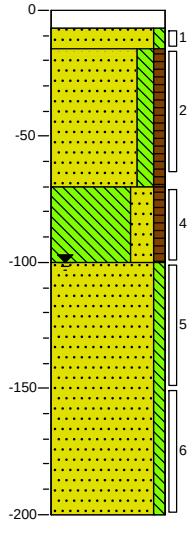

0 klinker
-7
-15 Zand, matig fijn, zwak siltig, grijsgeel
Zand, matig fijn, matig siltig, zwak humeus, donker geelbruin
-70
Leem, sterk zandig, zwak humeus, donker grijsbruin
-100
Zand, matig fijn, zwak siltig, lichtgrijs
-200

Meetpunt:05

Boormeester: Rob Rieschke
Datum meting: 8-8-2018
Peilen in cm t.o.v. maaiveld
Lengte (m): 0,30 Breedte (m): 0,30

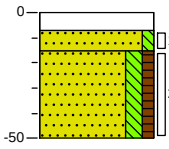

0 klinker
-7
-15 Zand, matig fijn, zwak siltig, grijsgeel
Zand, matig fijn, matig siltig, zwak humeus, donker geelbruin
-50

Meetpunt:06

Boormeester: Rob Rieschke
Datum meting: 8-8-2018
Peilen in cm t.o.v. maaiveld
Lengte (m): 0,30 Breedte (m): 0,30

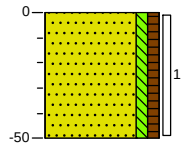

0 gras
Zand, matig fijn, zwak siltig, zwak humeus, donkerbruin
-50

Meetpunt:07

Boormeester: Rob Rieschke
Datum meting: 8-8-2018
Peilen in cm t.o.v. maaiveld
Lengte (m): 0,30 Breedte (m): 0,30

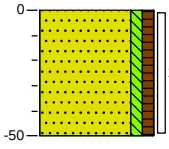

0 gras
Zand, matig fijn, zwak siltig, zwak humeus, donkerbruin
-50

Meetpunt:08

Boormeester: Rob Rieschke
Datum meting: 8-8-2018
Peilen in cm t.o.v. maaiveld
Lengte (m): 0,30 Breedte (m): 0,30

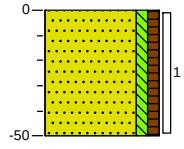

0 gras
Zand, matig fijn, zwak siltig, zwak humeus, geelbruin
-50

Meetpunt:09

Boormeester: Rob Rieschke
Datum meting: 8-8-2018
Peilen in cm t.o.v. maaiveld
Lengte (m): 0,30 Breedte (m): 0,30

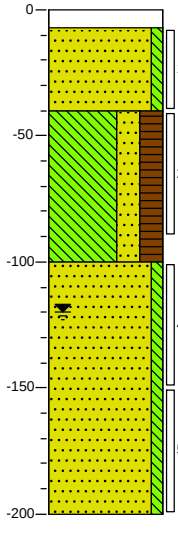

0 klinker
-7
Zand, matig fijn, zwak siltig, grijsgeel
-40
Leem, sterk zandig, sterk humeus, donker grijsbruin
-100
Zand, matig fijn, zwak siltig, resten hout, lichtgrijs
-200

Meetpunt:10

Boormeester: Rob Rieschke
Datum meting: 8-8-2018
Peilen in cm t.o.v. maaiveld
Lengte (m): 0,30 Breedte (m): 0,30

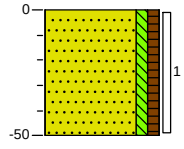

0 gras
Zand, matig fijn, zwak siltig, zwak humeus, geelbruin
-50

Meetpunt:11

Boormeester: Rob Rieschke
Datum meting: 8-8-2018
Peilen in cm t.o.v. maaiveld
Lengte (m): 0,30 Breedte (m): 0,30

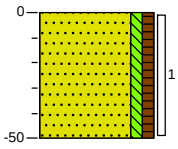

0 gras
Zand, matig fijn, zwak siltig, zwak humeus, geelbruin
-50

Meetpunt:12

Boormeester: Rob Rieschke
Datum meting: 8-8-2018
Peilen in cm t.o.v. maaiveld
Lengte (m): 0,30 Breedte (m): 0,30

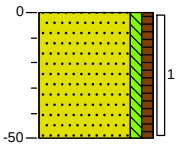

0 gras
Zand, matig fijn, zwak siltig, zwak humeus, geelbruin
-50

Meetpunt:13

Boormeester: Rob Rieschke
Datum meting: 8-8-2018
Peilen in cm t.o.v. maaiveld
Lengte (m): 0,30 Breedte (m): 0,30

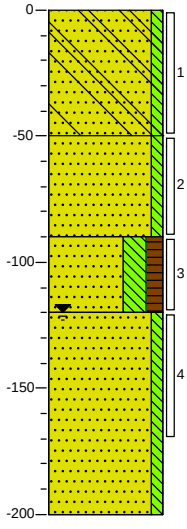

0 gras
Zand, matig fijn, zwak siltig, sporen beton, donker geelbruin
-50
Zand, matig fijn, zwak siltig, donker geelbruin
-90
Zand, matig fijn, sterk siltig, matig humeus, donkerbruin
-120
Zand, matig fijn, zwak siltig, lichtgrijs
-200

Meetpunt:14

Boormeester: Rob Rieschke
Datum meting: 8-8-2018
Peilen in cm t.o.v. maaiveld
Lengte (m): 0,30 Breedte (m): 0,30

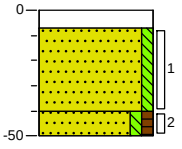

0 klinker
-7
Zand, matig fijn, zwak siltig, grijsgeel
-40
-50 Zand, matig fijn, zwak siltig, zwak humeus, donkerbruin

Meetpunt:15

Boormeester: Rob Rieschke
Datum meting: 8-8-2018
Peilen in cm t.o.v. maaiveld
Lengte (m): 0,30 Breedte (m): 0,30

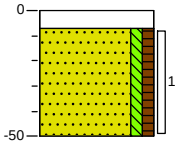

0 klinker
-7
Zand, matig fijn, zwak siltig, zwak humeus, geelbruin
-50

Meetpunt:16

Boormeester: Rob Rieschke
Datum meting: 8-8-2018
Peilen in cm t.o.v. maaiveld
Lengte (m): 0,30 Breedte (m): 0,30

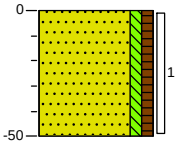

0 gras
Zand, matig fijn, zwak siltig, zwak humeus, donkerbruin
-50

Meetpunt:17

Boormeester: Rob Rieschke
Datum meting: 8-8-2018
Peilen in cm t.o.v. maaiveld
Lengte (m): 0,30 Breedte (m): 0,30

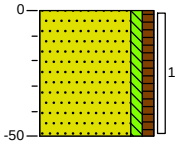

0 gras
Zand, matig fijn, zwak siltig, zwak humeus, donkerbruin
-50

Meetpunt:18

Boormeester: Rob Rieschke
Datum meting: 8-8-2018
Peilen in cm t.o.v. maaiveld
Lengte (m): 0,30 Breedte (m): 0,30

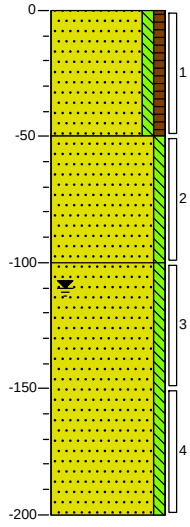

0 gras
Zand, matig fijn, zwak siltig, zwak humeus, donkerbruin
-50
Zand, matig fijn, zwak siltig, bruingeel
-100
Zand, matig fijn, zwak siltig, lichtgrijs
-200

Meetpunt:19

Boormeester: Rob Rieschke
Datum meting: 8-8-2018
Peilen in cm t.o.v. maaiveld
Lengte (m): 0,30 Breedte (m): 0,30

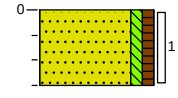

0 gras
Zand, matig fijn, zwak siltig, zwak humeus, donkerbruin, Gestaakt op betonplaat
-30

Meetpunt:20

Boormeester: Rob Rieschke
Datum meting: 8-8-2018
Peilen in cm t.o.v. maaiveld
Lengte (m): 0,30 Breedte (m): 0,30

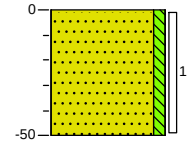

0 gras
Zand, matig fijn, zwak siltig, geelbruin
-50

Meetpunt:21

Boormeester: Rob Rieschke
Datum meting: 8-8-2018
Peilen in cm t.o.v. maaiveld
Lengte (m): 0,30 Breedte (m): 0,30

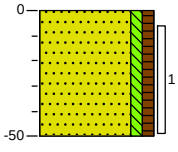

0 gras
Zand, matig fijn, zwak siltig, zwak humeus, donkerbruin
-50

Meetpunt:22

Boormeester: Rob Rieschke
Datum meting: 8-8-2018
Peilen in cm t.o.v. maaiveld
Lengte (m): 0,30 Breedte (m): 0,30

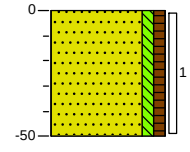

0 gras
Zand, matig fijn, zwak siltig, zwak humeus, donkerbruin
-50

Meetpunt: 23

Boormeester: Rob Rieschke
Datum meting: 8-8-2018
Peilen in cm t.o.v. maaiveld
Lengte (m): 0,30 Breedte (m): 0,30

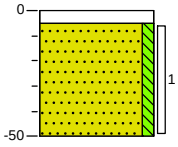

0 tegel
-5
Zand, matig fijn, zwak siltig, geelbruin
-50

Meetpunt: 24

Boormeester: Ruud Steggink
Datum meting: 13-8-2018
Peilen in cm t.o.v. maaiveld
Lengte (m): 0,00 Breedte (m): 0,00

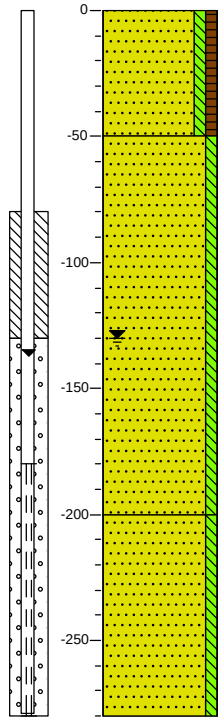

0 weiland
Zand, matig fijn, zwak siltig, zwak humeus, donkerbruin
-50
Zand, matig fijn, zwak siltig, geelgrijs
-200
Zand, matig fijn, zwak siltig, lichtgrijs
-280

Meetpunt: MM1

Boormeester: Rob Rieschke
Datum meting: 8-8-2018
Peilen in cm t.o.v. maaiveld
Lengte (m): 0,00 Breedte (m): 0,00

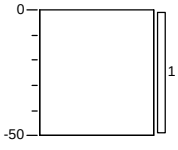

0 klinker
Bovengrond 01,02,03,06,07
-50

Meetpunt: MM2

Boormeester: Rob Rieschke
Datum meting: 8-8-2018
Peilen in cm t.o.v. maaiveld
Lengte (m): 0,00 Breedte (m): 0,00

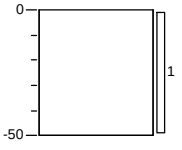

0 klinker
Bovengrond 04,05,09,14,23
-50

Meetpunt: MM3

Boormeester: Rob Rieschke
Datum meting: 8-8-2018
Peilen in cm t.o.v. maaiveld
Lengte (m): 0,00 Breedte (m): 0,00

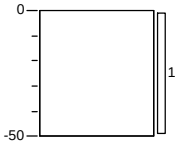

0 klinker
Bovengrond 15,13,12,11,10,08
-50

Meetpunt: MM4

Boormeester: Rob Rieschke
Datum meting: 8-8-2018
Peilen in cm t.o.v. maaiveld
Lengte (m): 0,00 Breedte (m): 0,00

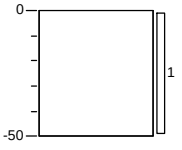

0 klinker
Bovengrond 16,17,18,19,20,21,22
-50

BIJLAGE 4

Analysecertificaten

SYNLAB Analytics & Services B.V.
Correspondentieadres
Steenhouwerstraat 15 · 3194 AG Rotterdam
Tel.: +31 (0)10 231 47 00 · Fax: +31 (0)10 416 30 34
www.synlab.nl

Analyserapport

Ortageo Noordoost
C. Tudose
Einsteinstraat 12a
7601 PR ALMELO

Uw projectnaam	: Westermaatweg 7 Aadorp
Uw projectnummer	: 209202-10
SYNLAB rapportnummer	: 12849863, versienummer: 1

Rotterdam, 17-08-2018

Geachte heer/mevrouw,

Hierbij ontvangt u de analyse resultaten van het laboratoriumonderzoek ten behoeve van uw project 209202-10. Het onderzoek werd uitgevoerd conform uw opdracht. De gerapporteerde resultaten hebben uitsluitend betrekking op de geteste monsters. De door u aangegeven omschrijvingen voor de monsters en het project zijn overgenomen in dit analyserapport.

Het onderzoek is uitgevoerd door SYNLAB Analytics & Services B.V., gevestigd aan de Steenhouwerstraat 15 in Rotterdam (NL). Indien het onderzoek is uitgevoerd door derden of het SYNLAB laboratorium in Frankrijk (99-101 Avenue Louis Roche, Gennevilliers) is dit in het rapport aangegeven.

Dit analyserapport bestaat inclusief bijlagen uit 13 pagina's. In geval van een versienummer van '2' of hoger vervallen de voorgaande versies. Alle bijlagen maken onlosmakelijk onderdeel uit van het rapport. Alleen vermenigvuldiging van het hele rapport is toegestaan.

Mocht u vragen en/of opmerkingen hebben naar aanleiding van dit rapport, bijvoorbeeld als u nadere informatie nodig heeft over de meetonzekerheid van de analyseresultaten in dit rapport, dan verzoeken wij u vriendelijk contact op te nemen met de afdeling Customer Support.

Per 30 maart 2018 is ALcontrol B.V. overgegaan naar de nieuwe naam SYNLAB Analytics & Services B.V. Alle erkenningen van ALcontrol B.V./ALcontrol Laboratories blijven van kracht en zijn/worden omgezet naar SYNLAB Analytics & Services B.V.

Wij vertrouwen er op u met deze informatie van dienst te zijn.

Hoogachtend,



Jaap-Willem Hutter
Technical Director

SYNLAB Analytics & Services B.V. IS GEACCREDITEERD VOLGENS DE DOOR DE RAAD VOOR ACCREDITATIE GESTELDE CRITERIA VOOR TESTLABORATORIA CONFORM ISO/IEC 17025:2005 ONDER NR. L 028

AL ONZE WERKZAAMHEDEN WORDEN UITGEVOERD ONDER DE ALGEMENE VOORWAARDEN GEDEPONEERD BIJ DE KAMER VAN KOOPHANDEL EN FABRIEKEN TE ROTTERDAM INSCHRIJVING HANDELSREGISTER: KVK ROTTERDAM 24265286

Ortageo Noordoost
C. Tudose

Analyserapport

Projectnaam	Westermaatweg 7 Aadorp	Orderdatum	09-08-2018
Projectnummer	209202-10	Startdatum	09-08-2018
Rapportnummer	12849863 - 1	Rapportagedatum	17-08-2018

Nummer	Monstersoort	Monsterspecificatie
001	Grond (AS3000)	mm1bg 03,06,04,23
002	Grond (AS3000)	mm2bg 05,09,14,13
003	Grond (AS3000)	mm3bg 18,16,08,10
004	Grond (AS3000)	mm4bg 22,21,19
005	Grond (AS3000)	mm5og 01,18

Analyse	Eenheid	Q	001	002	003	004	005
droge stof	gew.-%	S	95.0	94.2	92.7	96.7	88.2
gewicht artefacten	g	S	<1	<1	<1	<1	<1
aard van de artefacten	-	S	geen	geen	geen	geen	geen
organische stof (gloeiverlies)	% vd DS	S	4.8	3.2	7.0	4.2	2.5
KORRELGROOTTEVERDELING							
lutum (bodem)	% vd DS	S	2.8	2.9	2.5	2.6	4.0
METALEN							
barium	mg/kgds	S	<20	<20 [2)]	21	<20 [2)]	<20
cadmium	mg/kgds	S	<0.2	<0.2 [2)]	<0.2	<0.2 [2)]	<0.2
kobalt	mg/kgds	S	<1.5	<1.5 [2)]	<1.5	<1.5 [2)]	<1.5
koper	mg/kgds	S	<5	<5 [2)]	7.7	7.1 [2)]	<5
kwik	mg/kgds	S	<0.05	<0.05	<0.05	<0.05	<0.05
lood	mg/kgds	S	<10	<10 [2)]	17	11 [2)]	<10
molybdeen	mg/kgds	S	<0.5	<0.5 [2)]	<0.5	<0.5 [2)]	<0.5
nikkel	mg/kgds	S	<3	<3 [2)]	3.2	<3 [2)]	<3
zink	mg/kgds	S	<20	<20 [2)]	48	23 [2)]	<20
POLYCYCLISCHE AROMATISCHE KOOLWATERSTOFFEN							
naftaleen	mg/kgds	S	<0.01	<0.01	<0.01	<0.01	<0.01
fenantreen	mg/kgds	S	0.02	0.02	0.08	0.02	<0.01
antraceen	mg/kgds	S	<0.01	<0.01	0.01	0.02	<0.01
fluoranteen	mg/kgds	S	0.05	0.07	0.26	0.09	0.02
benzo(a)antraceen	mg/kgds	S	0.02	0.03	0.12	<0.01	0.01 [3)]
chryseen	mg/kgds	S	0.03	0.03	0.12	0.05	0.02
benzo(k)fluoranteen	mg/kgds	S	0.03	0.03	0.08	0.04	0.01
benzo(a)pyreen	mg/kgds	S	0.03	0.03	0.09	0.04	0.02
benzo(ghi)peryleen	mg/kgds	S	0.03	0.03	0.08	0.04 [3)]	0.02
indeno(1,2,3-cd)pyreen	mg/kgds	S	0.03	0.03	0.08	<0.01	0.02
pak-totaal (10 van VROM) (0.7 factor)	mg/kgds	S	0.254 [1)]	0.284 [1)]	0.927 [1)]	0.321 [1)]	0.141 [1)]
POLYCHLOORBIFENYLEN (PCB)							
PCB 28	µg/kgds	S	<1	<1	<1	<1	<1
PCB 52	µg/kgds	S	<1	<1	<1	<1	<1
PCB 101	µg/kgds	S	<1	<1	<1	<1	<1
PCB 118	µg/kgds	S	<1	<1	<1	<1	<1
PCB 138	µg/kgds	S	<1	<1	<1	1.5	<1
PCB 153	µg/kgds	S	<1	<1	<1	<1	<1
PCB 180	µg/kgds	S	<1	<1	<1	<1	<1

De met S gemerkte analyses zijn geaccrediteerd en vallen onder de AS3000-erkenning.

Paraaf :

SYNLAB Analytics & Services B.V. IS GEACCREDITEERD VOLGENS DE DOOR DE RAAD VOOR ACCREDITATIE GESTELDE CRITERIA VOOR TESTLABORATORIA CONFORM ISO/IEC 17025:2005 ONDER NR. L 028

AL ONZE WERKZAAMHEDEN WORDEN UITGEVOERD ONDER DE ALGEMENE VOORWAARDEN GEDEPONEERD BIJ DE KAMER VAN KOOPHANDEL EN FABRIEKEN TE ROTTERDAM INSCHRIJVING HANDELSREGISTER: KVK ROTTERDAM 24265286

Analyserapport

Projectnaam	Westermaatweg 7 Aadorp	Orderdatum	09-08-2018
Projectnummer	209202-10	Startdatum	09-08-2018
Rapportnummer	12849863 - 1	Rapportagedatum	17-08-2018

Nummer	Monstersoort	Monsterspecificatie
001	Grond (AS3000)	mm1bg 03,06,04,23
002	Grond (AS3000)	mm2bg 05,09,14,13
003	Grond (AS3000)	mm3bg 18,16,08,10
004	Grond (AS3000)	mm4bg 22,21,19
005	Grond (AS3000)	mm5og 01,18

Analyse	Eenheid	Q	001	002	003	004	005
som PCB (7) (0.7 factor)	µg/kgds	S	4.9 [1)]	4.9 [1)]	4.9 [1)]	5.7 [1)]	4.9 [1)]
MINERALE OLIE							
fractie C10-C12	mg/kgds		<5	<5	<5	<5	<5
fractie C12-C22	mg/kgds		<5	<5	<5	<5	<5
fractie C22-C30	mg/kgds		<5	6	10	6	<5
fractie C30-C40	mg/kgds		<5	<5	8	<5	<5
totaal olie C10 - C40	mg/kgds	S	<20	<20	<20	<20	<20

De met S gemerkte analyses zijn geaccrediteerd en vallen onder de AS3000-erkenning.

Paraaf :

SYNLAB Analytics & Services B.V. IS GEACCREDITEERD VOLGENS DE DOOR DE RAAD VOOR ACCREDITATIE GESTELDE CRITERIA VOOR TESTLABORATORIA CONFORM ISO/IEC 17025:2005 ONDER NR. L 028

AL ONZE WERKZAAMHEDEN WORDEN UITGEVOERD ONDER DE ALGEMENE VOORWAARDEN GEDEPONEERD BIJ DE KAMER VAN KOOPHANDEL EN FABRIEKEN TE ROTTERDAM INSCHRIJVING HANDELSREGISTER: KVK ROTTERDAM 24265286

Analyserapport

Projectnaam	Westermaatweg 7 Aadorp	Orderdatum	09-08-2018
Projectnummer	209202-10	Startdatum	09-08-2018
Rapportnummer	12849863 - 1	Rapportagedatum	17-08-2018

Monster beschrijvingen

001	*	De monstervoorbehandeling en analyses zijn uitgevoerd conform Accreditatieschema AS3000, dit geldt alleen voor de analyses die worden gerapporteerd met het "S" kenmerk.
002	*	De monstervoorbehandeling en analyses zijn uitgevoerd conform Accreditatieschema AS3000, dit geldt alleen voor de analyses die worden gerapporteerd met het "S" kenmerk.
003	*	De monstervoorbehandeling en analyses zijn uitgevoerd conform Accreditatieschema AS3000, dit geldt alleen voor de analyses die worden gerapporteerd met het "S" kenmerk.
004	*	De monstervoorbehandeling en analyses zijn uitgevoerd conform Accreditatieschema AS3000, dit geldt alleen voor de analyses die worden gerapporteerd met het "S" kenmerk.
005	*	De monstervoorbehandeling en analyses zijn uitgevoerd conform Accreditatieschema AS3000, dit geldt alleen voor de analyses die worden gerapporteerd met het "S" kenmerk.

Voetnoten

1	De sommatie na verrekening van de 0.7 factor voor <-waarden volgens BoToVa.
2	Geanalyseerd m.b.v.ICP-MS, conform NEN-EN-ISO 17294-2 i.p.v. ICP-AES
3	Het gehalte is indicatief i.v.m. de aanwezigheid van componenten die een storende invloed hebben op de meting.

Paraaf :

SYNLAB Analytics & Services B.V. IS GEACCREDITEERD VOLGENS DE DOOR DE RAAD VOOR ACCREDITATIE GESTELDE CRITERIA VOOR TESTLABORATORIA CONFORM ISO/IEC 17025:2005 ONDER NR. L 028

AL ONZE WERKZAAMHEDEN WORDEN UITGEVOERD ONDER DE ALGEMENE VOORWAARDEN GEDEPONEERD BIJ DE KAMER VAN KOOPHANDEL EN FABRIEKEN TE ROTTERDAM INSCHRIJVING HANDELSREGISTER: KVK ROTTERDAM 24265286

Analyserapport

Projectnaam	Westermaatweg 7 Aadorp	Orderdatum	09-08-2018
Projectnummer	209202-10	Startdatum	09-08-2018
Rapportnummer	12849863 - 1	Rapportagedatum	17-08-2018

Nummer	Monstersoort	Monsterspecificatie
006	Grond (AS3000)	mm6og 04,09

Analyse	Eenheid	Q	006
droge stof	gew.-%	S	63.7
gewicht artefacten	g	S	<1
aard van de artefacten	-	S	geen
organische stof (gloeiverlies)	% vd DS	S	8.4
KORRELGROOTTEVERDELING			
lutum (bodem)	% vd DS	S	16
METALEN			
barium	mg/kgds	S	43
cadmium	mg/kgds	S	<0.2
kobalt	mg/kgds	S	2.8
koper	mg/kgds	S	<5
kwik	mg/kgds	S	0.11
lood	mg/kgds	S	12
molybdeen	mg/kgds	S	<0.5
nikkel	mg/kgds	S	9.8
zink	mg/kgds	S	<20
POLYCYCLISCHE AROMATISCHE KOOLWATERSTOFFEN			
naftaleen	mg/kgds	S	<0.01
fenantreen	mg/kgds	S	<0.01
antraceen	mg/kgds	S	<0.01
fluoranteen	mg/kgds	S	0.02
benzo(a)antraceen	mg/kgds	S	<0.01
chryseen	mg/kgds	S	<0.01
benzo(k)fluoranteen	mg/kgds	S	<0.01
benzo(a)pyreen	mg/kgds	S	<0.01
benzo(ghi)peryleen	mg/kgds	S	<0.01
indeno(1,2,3-cd)pyreen	mg/kgds	S	<0.01
pak-totaal (10 van VROM) (0.7 factor)	mg/kgds	S	0.083 [1)]
POLYCHLOORBIFENYLEN (PCB)			
PCB 28	µg/kgds	S	<1
PCB 52	µg/kgds	S	<1
PCB 101	µg/kgds	S	<1
PCB 118	µg/kgds	S	<1
PCB 138	µg/kgds	S	<1
PCB 153	µg/kgds	S	<1
PCB 180	µg/kgds	S	<1
som PCB (7) (0.7 factor)	µg/kgds	S	4.9 [1)]
MINERALE OLIE			
fractie C10-C12	mg/kgds		<5

De met S gemerkte analyses zijn geaccrediteerd en vallen onder de AS3000-erkenning.

Paraaf :

SYNLAB Analytics & Services B.V. IS GEACCREDITEERD VOLGENS DE DOOR DE RAAD VOOR ACCREDITATIE GESTELDE CRITERIA VOOR TESTLABORATORIA CONFORM ISO/IEC 17025:2005 ONDER NR. L 028

AL ONZE WERKZAAMHEDEN WORDEN UITGEVOERD ONDER DE ALGEMENE VOORWAARDEN GEDEPONEERD BIJ DE KAMER VAN KOOPHANDEL EN FABRIEKEN TE ROTTERDAM INSCHRIJVING HANDELSREGISTER: KVK ROTTERDAM 24265286

Analyserapport

Projectnaam	Westermaatweg 7 Aadorp	Orderdatum	09-08-2018
Projectnummer	209202-10	Startdatum	09-08-2018
Rapportnummer	12849863 - 1	Rapportagedatum	17-08-2018

Nummer	Monstersoort	Monsterspecificatie
006	Grond (AS3000)	mm6og 04,09

Analyse	Eenheid	Q	006
fractie C12-C22	mg/kgds		<5
fractie C22-C30	mg/kgds		17
fractie C30-C40	mg/kgds		12
totaal olie C10 - C40	mg/kgds	S	30

De met S gemerkte analyses zijn geaccrediteerd en vallen onder de AS3000-erkenning.

Paraaf :

SYNLAB Analytics & Services B.V. IS GEACCREDITEERD VOLGENS DE DOOR DE RAAD VOOR ACCREDITATIE GESTELDE CRITERIA VOOR TESTLABORATORIA CONFORM ISO/IEC 17025:2005 ONDER NR. L 028

AL ONZE WERKZAAMHEDEN WORDEN UITGEVOERD ONDER DE ALGEMENE VOORWAARDEN GEDEPONEERD BIJ DE KAMER VAN KOOPHANDEL EN FABRIEKEN TE ROTTERDAM INSCHRIJVING HANDELSREGISTER: KVK ROTTERDAM 24265286

Analyserapport

Projectnaam	Westermaatweg 7 Aadorp	Orderdatum	09-08-2018
Projectnummer	209202-10	Startdatum	09-08-2018
Rapportnummer	12849863 - 1	Rapportagedatum	17-08-2018

Monster beschrijvingen

006	*	De monstervoorbehandeling en analyses zijn uitgevoerd conform Accreditatieschema AS3000, dit geldt alleen voor de analyses die worden gerapporteerd met het "S" kenmerk.

Voetnoten

1	De sommatie na verrekening van de 0.7 factor voor <-waarden volgens BoToVa.

Paraaf :

SYNLAB Analytics & Services B.V. IS GEACCREDITEERD VOLGENS DE DOOR DE RAAD VOOR ACCREDITATIE GESTELDE CRITERIA VOOR TESTLABORATORIA CONFORM ISO/IEC 17025:2005 ONDER NR. L 028

AL ONZE WERKZAAMHEDEN WORDEN UITGEVOERD ONDER DE ALGEMENE VOORWAARDEN GEDEPONEERD BIJ DE KAMER VAN KOOPHANDEL EN FABRIEKEN TE ROTTERDAM INSCHRIJVING HANDELSREGISTER: KVK ROTTERDAM 24265286

Analyserapport

Projectnaam	Westermaatweg 7 Aadorp	Orderdatum	09-08-2018
Projectnummer	209202-10	Startdatum	09-08-2018
Rapportnummer	12849863 - 1	Rapportagedatum	17-08-2018

Analyse	Monstersoort	Relatie tot norm
droge stof	Grond (AS3000)	Grond: Gelijkwaardig aan ISO 11465 en gelijkwaardig aan NEN-EN 15934 (monstervoorbehandeling conform NEN-EN 16179). Grond (AS3000): conform AS3010-2 en gelijkwaardig aan NEN-EN 15934
gewicht artefacten	Grond (AS3000)	Conform AS3000 en conform NEN-EN 16179
aard van de artefacten	Grond (AS3000)	Idem
organische stof (gloeiverlies)	Grond (AS3000)	Grond: gelijkwaardig aan NEN 5754. Grond (AS3000): conform AS3010-3
lutum (bodem)	Grond (AS3000)	Grond: eigen methode. Grond (AS3000): conform AS3010-4
barium	Grond (AS3000)	Conform AS3010-5 en conform NEN 6950 (ontsluiting conform NEN 6961, meting conform NEN 6966); conform ISO 22036 (ontsluiting conform NEN 6961)
cadmium	Grond (AS3000)	Idem
kobalt	Grond (AS3000)	Idem
koper	Grond (AS3000)	Idem
kwik	Grond (AS3000)	Conform AS3010-5 en conform NEN 6950 (ontsluiting conform NEN 6961, meting conform NEN-ISO 16772)
lood	Grond (AS3000)	Conform AS3010-5 en conform NEN 6950 (ontsluiting conform NEN 6961, meting conform NEN 6966); conform ISO 22036 (ontsluiting conform NEN 6961)
molybdeen	Grond (AS3000)	Idem
nikkel	Grond (AS3000)	Idem
zink	Grond (AS3000)	Idem
naftaleen	Grond (AS3000)	Conform AS3010-6
fenantreen	Grond (AS3000)	Idem
antraceen	Grond (AS3000)	Idem
fluoranteen	Grond (AS3000)	Idem
benzo(a)antraceen	Grond (AS3000)	Idem
chryseen	Grond (AS3000)	Idem
benzo(k)fluoranteen	Grond (AS3000)	Idem
benzo(a)pyreen	Grond (AS3000)	Idem
benzo(ghi)peryleen	Grond (AS3000)	Idem
indeno(1,2,3-cd)pyreen	Grond (AS3000)	Idem
pak-totaal (10 van VROM) (0.7 factor)	Grond (AS3000)	Idem
PCB 28	Grond (AS3000)	Conform AS3010-8
PCB 52	Grond (AS3000)	Idem
PCB 101	Grond (AS3000)	Idem
PCB 118	Grond (AS3000)	Idem
PCB 138	Grond (AS3000)	Idem
PCB 153	Grond (AS3000)	Idem
PCB 180	Grond (AS3000)	Idem
som PCB (7) (0.7 factor)	Grond (AS3000)	Idem
totaal olie C10 - C40	Grond (AS3000)	Conform AS3010-7 conform NEN-EN-ISO 16703

Monster	Barcode	Aanlevering	Monstername	Verpakking
001	Y7073761	08-08-2018	08-08-2018	ALC201
001	Y7073918	08-08-2018	08-08-2018	ALC201

Paraaf :

SYNLAB Analytics & Services B.V. IS GEACCREDITEERD VOLGENS DE DOOR DE RAAD VOOR ACCREDITATIE GESTELDE CRITERIA VOOR TESTLABORATORIA CONFORM ISO/IEC 17025:2005 ONDER NR. L 028

AL ONZE WERKZAAMHEDEN WORDEN UITGEVOERD ONDER DE ALGEMENE VOORWAARDEN GEDEPONEERD BIJ DE KAMER VAN KOOPHANDEL EN FABRIEKEN TE ROTTERDAM INSCHRIJVING HANDELSREGISTER: KVK ROTTERDAM 24265286

Analyserapport

Projectnaam	Westermaatweg 7 Aadorp	Orderdatum	09-08-2018
Projectnummer	209202-10	Startdatum	09-08-2018
Rapportnummer	12849863 - 1	Rapportagedatum	17-08-2018

Monster	Barcode	Aanlevering	Monstername	Verpakking
001	Y7073758	08-08-2018	08-08-2018	ALC201
001	Y7073756	08-08-2018	08-08-2018	ALC201
002	Y7073916	08-08-2018	08-08-2018	ALC201
002	Y7073924	08-08-2018	08-08-2018	ALC201
002	Y7073917	08-08-2018	08-08-2018	ALC201
002	Y7073678	08-08-2018	08-08-2018	ALC201
003	Y7073922	08-08-2018	08-08-2018	ALC201
003	Y7076299	08-08-2018	08-08-2018	ALC201
003	Y7073915	08-08-2018	08-08-2018	ALC201
003	Y7073830	08-08-2018	08-08-2018	ALC201
004	Y7073921	08-08-2018	08-08-2018	ALC201
004	Y7076278	08-08-2018	08-08-2018	ALC201
004	Y7076296	08-08-2018	08-08-2018	ALC201
005	Y7073926	08-08-2018	08-08-2018	ALC201
005	Y7073746	08-08-2018	08-08-2018	ALC201
005	Y7074054	08-08-2018	08-08-2018	ALC201
005	Y7074356	08-08-2018	08-08-2018	ALC201
006	Y7073919	08-08-2018	08-08-2018	ALC201
006	Y7073913	08-08-2018	08-08-2018	ALC201

Paraaf :

SYNLAB Analytics & Services B.V. IS GEACCREDITEERD VOLGENS DE DOOR DE RAAD VOOR ACCREDITATIE GESTELDE CRITERIA VOOR TESTLABORATORIA CONFORM ISO/IEC 17025:2005 ONDER NR. L 028

AL ONZE WERKZAAMHEDEN WORDEN UITGEVOERD ONDER DE ALGEMENE VOORWAARDEN GEDEPONEERD BIJ DE KAMER VAN KOOPHANDEL EN FABRIEKEN TE ROTTERDAM INSCHRIJVING HANDELSREGISTER: KVK ROTTERDAM 24265286

Analyserapport

Projectnaam	Westermaatweg 7 Aadorp	Orderdatum	09-08-2018
Projectnummer	209202-10	Startdatum	09-08-2018
Rapportnummer	12849863 - 1	Rapportagedatum	17-08-2018

Monsternummer:	002
Monster beschrijvingen	mm2bg05,09,14,13

Karakterisering naar alkaantraject

benzine	C9-C14
kerosine en petroleum	C10-C16
diesel en gasolie	C10-C28
motorolie	C20-C36
stookolie	C10-C36

De C10 en C40 pieken zijn toegevoegd door het laboratorium en worden gebruikt als interne standaard.

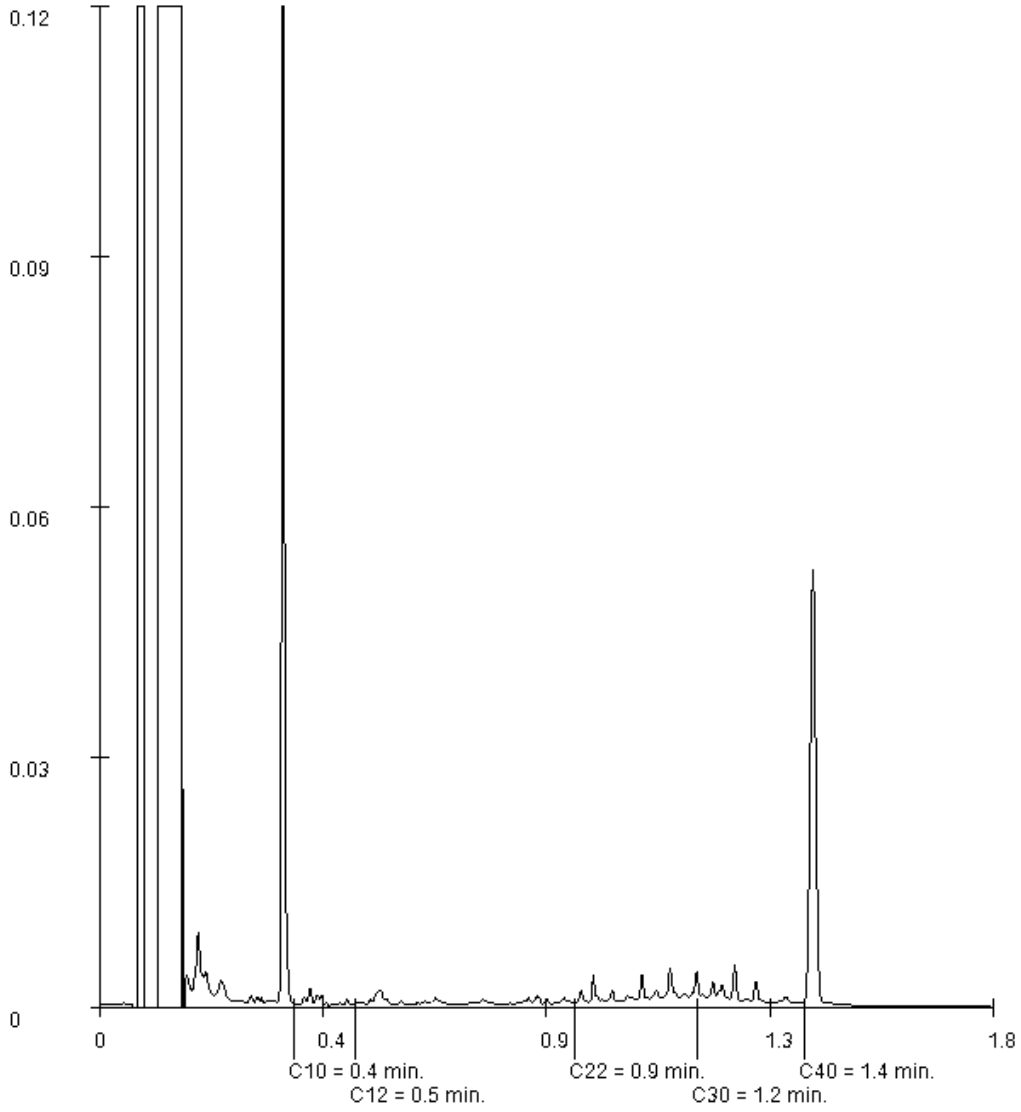

Paraaf :

SYNLAB Analytics & Services B.V. IS GEACCREDITEERD VOLGENS DE DOOR DE RAAD VOOR ACCREDITATIE GESTELDE CRITERIA VOOR TESTLABORATORIA CONFORM ISO/IEC 17025:2005 ONDER NR. L 028

AL ONZE WERKZAAMHEDEN WORDEN UITGEVOERD ONDER DE ALGEMENE VOORWAARDEN GEDEPONEERD BIJ DE KAMER VAN KOOPHANDEL EN FABRIEKEN TE ROTTERDAM INSCHRIJVING HANDELSREGISTER: KVK ROTTERDAM 24265286

Analyserapport

Projectnaam	Westermaatweg 7 Aadorp	Orderdatum	09-08-2018
Projectnummer	209202-10	Startdatum	09-08-2018
Rapportnummer	12849863 - 1	Rapportagedatum	17-08-2018

Monsternummer:	003
Monster beschrijvingen	mm3bg18,16,08,10

Karakterisering naar alkaantraject

benzine	C9-C14
kerosine en petroleum	C10-C16
diesel en gasolie	C10-C28
motorolie	C20-C36
stookolie	C10-C36

De C10 en C40 pieken zijn toegevoegd door het laboratorium en worden gebruikt als interne standaard.

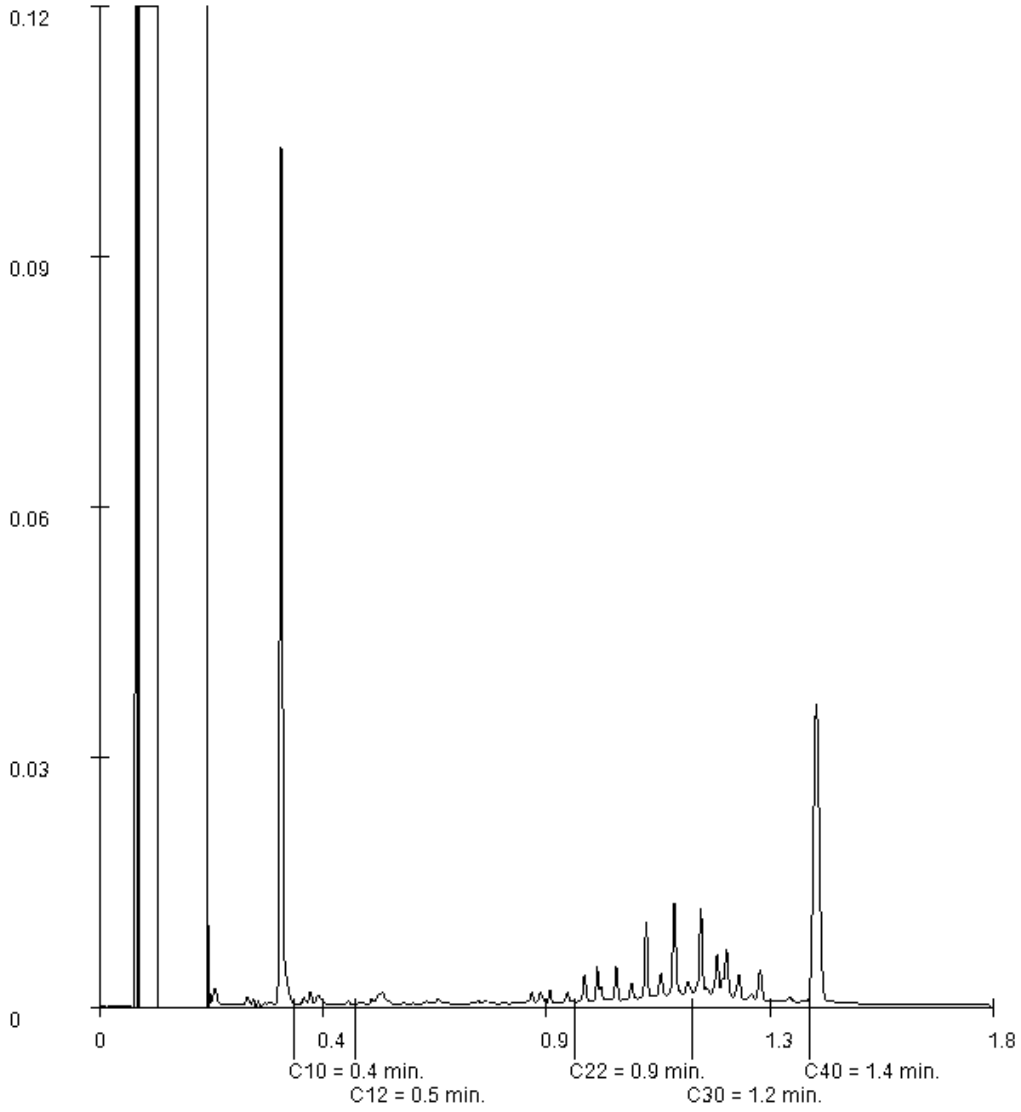

Paraaf :

SYNLAB Analytics & Services B.V. IS GEACCREDITEERD VOLGENS DE DOOR DE RAAD VOOR ACCREDITATIE GESTELDE CRITERIA VOOR TESTLABORATORIA CONFORM ISO/IEC 17025:2005 ONDER NR. L 028

AL ONZE WERKZAAMHEDEN WORDEN UITGEVOERD ONDER DE ALGEMENE VOORWAARDEN GEDEPONEERD BIJ DE KAMER VAN KOOPHANDEL EN FABRIEKEN TE ROTTERDAM INSCHRIJVING HANDELSREGISTER: KVK ROTTERDAM 24265286

Analyserapport

Projectnaam	Westermaatweg 7 Aadorp	Orderdatum	09-08-2018
Projectnummer	209202-10	Startdatum	09-08-2018
Rapportnummer	12849863 - 1	Rapportagedatum	17-08-2018

Monsternummer:	004
Monster beschrijvingen	mm4bg22,21,19

Karakterisering naar alkaantraject

benzine	C9-C14
kerosine en petroleum	C10-C16
diesel en gasolie	C10-C28
motorolie	C20-C36
stookolie	C10-C36

De C10 en C40 pieken zijn toegevoegd door het laboratorium en worden gebruikt als interne standaard.

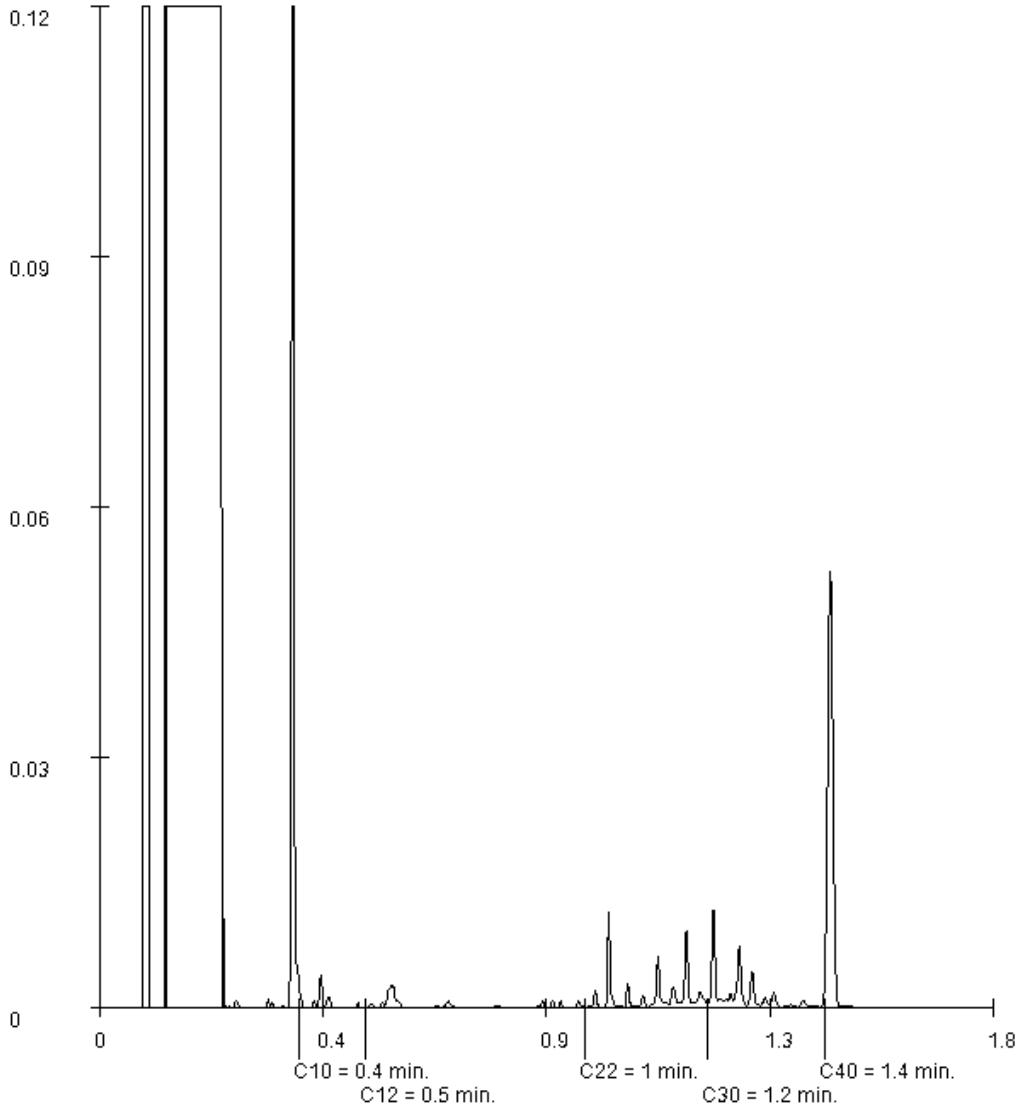

Paraaf :

SYNLAB Analytics & Services B.V. IS GEACCREDITEERD VOLGENS DE DOOR DE RAAD VOOR ACCREDITATIE GESTELDE CRITERIA VOOR TESTLABORATORIA CONFORM ISO/IEC 17025:2005 ONDER NR. L 028

AL ONZE WERKZAAMHEDEN WORDEN UITGEVOERD ONDER DE ALGEMENE VOORWAARDEN GEDEPONEERD BIJ DE KAMER VAN KOOPHANDEL EN FABRIEKEN TE ROTTERDAM INSCHRIJVING HANDELSREGISTER: KVK ROTTERDAM 24265286

Ortageo Noordoost
C. Tudose

Analyserapport

Projectnaam	Westermaatweg 7 Aadorp	Orderdatum	09-08-2018
Projectnummer	209202-10	Startdatum	09-08-2018
Rapportnummer	12849863 - 1	Rapportagedatum	17-08-2018

Monsternummer:	006
Monster beschrijvingen	mm6og04,09

Karakterisering naar alkaantraject

benzine	C9-C14
kerosine en petroleum	C10-C16
diesel en gasolie	C10-C28
motorolie	C20-C36
stookolie	C10-C36

De C10 en C40 pieken zijn toegevoegd door het laboratorium en worden gebruikt als interne standaard.

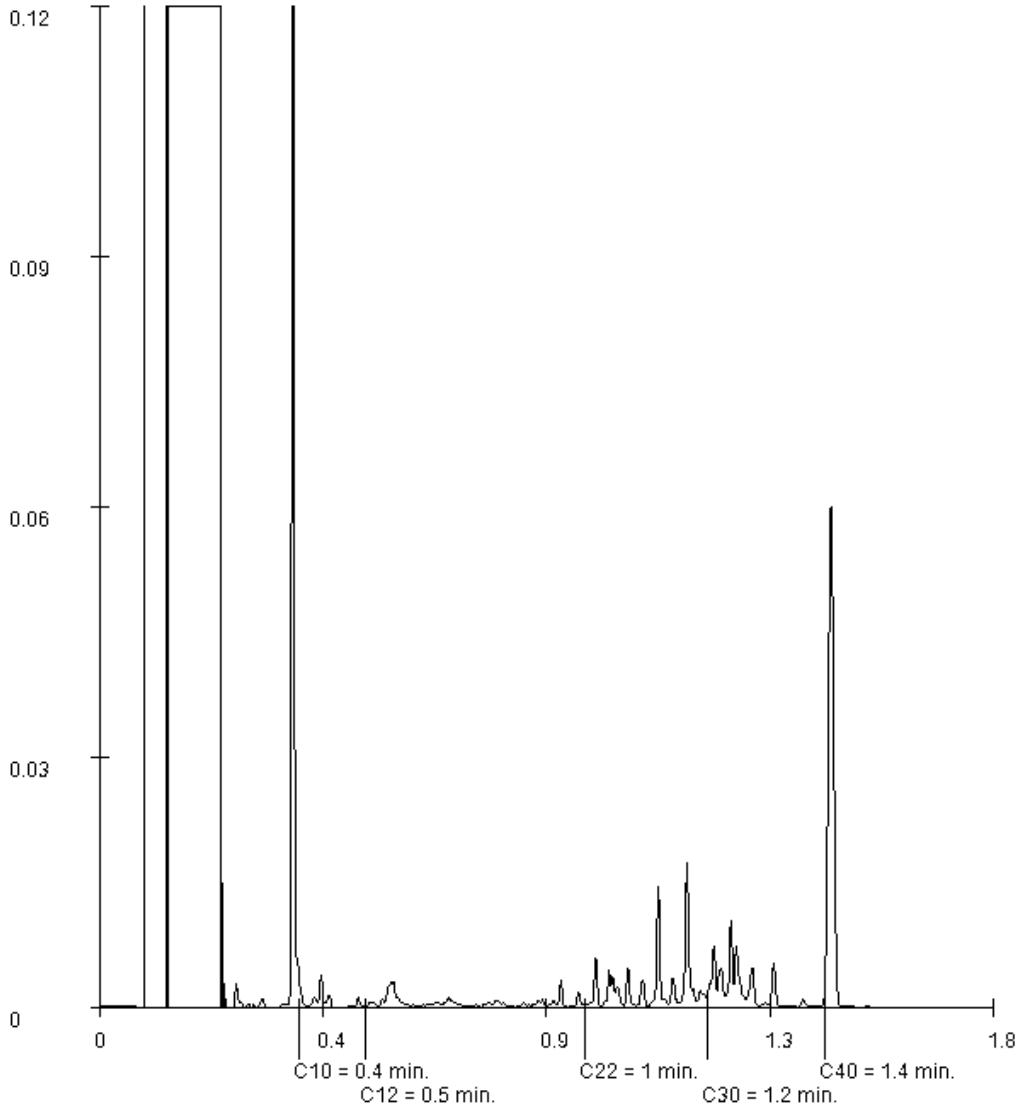

Paraaf :

SYNLAB Analytics & Services B.V. IS GEACCREDITEERD VOLGENS DE DOOR DE RAAD VOOR ACCREDITATIE GESTELDE CRITERIA VOOR TESTLABORATORIA CONFORM ISO/IEC 17025:2005 ONDER NR. L 028

AL ONZE WERKZAAMHEDEN WORDEN UITGEVOERD ONDER DE ALGEMENE VOORWAARDEN GEDEPONEERD BIJ DE KAMER VAN KOOPHANDEL EN FABRIEKEN TE ROTTERDAM INSCHRIJVING HANDELSREGISTER: KVK ROTTERDAM 24265286

SYNLAB Analytics & Services B.V.
Correspondentieadres
Steenhouwerstraat 15 · 3194 AG Rotterdam
Tel.: +31 (0)10 231 47 00 · Fax: +31 (0)10 416 30 34
www.synlab.nl

Analyserapport

Ortageo Noordoost
C. Tudose
Einsteinstraat 12a
7601 PR ALMELO

Uw projectnaam	: Westermaatweg 7 Aadorp
Uw projectnummer	: 209202-10
SYNLAB rapportnummer	: 12854840, versienummer: 1

Rotterdam, 23-08-2018

Geachte heer/mevrouw,

Hierbij ontvangt u de analyse resultaten van het laboratoriumonderzoek ten behoeve van uw project 209202-10. Het onderzoek werd uitgevoerd conform uw opdracht. De gerapporteerde resultaten hebben uitsluitend betrekking op de geteste monsters. De door u aangegeven omschrijvingen voor de monsters en het project zijn overgenomen in dit analyserapport.

Het onderzoek is uitgevoerd door SYNLAB Analytics & Services B.V., gevestigd aan de Steenhouwerstraat 15 in Rotterdam (NL). Indien het onderzoek is uitgevoerd door derden of het SYNLAB laboratorium in Frankrijk (99-101 Avenue Louis Roche, Gennevilliers) is dit in het rapport aangegeven.

Dit analyserapport bestaat inclusief bijlagen uit 5 pagina's. In geval van een versienummer van '2' of hoger vervallen de voorgaande versies. Alle bijlagen maken onlosmakelijk onderdeel uit van het rapport. Alleen vermenigvuldiging van het hele rapport is toegestaan.

Mocht u vragen en/of opmerkingen hebben naar aanleiding van dit rapport, bijvoorbeeld als u nadere informatie nodig heeft over de meetonzekerheid van de analyseresultaten in dit rapport, dan verzoeken wij u vriendelijk contact op te nemen met de afdeling Customer Support.

Per 30 maart 2018 is ALcontrol B.V. overgegaan naar de nieuwe naam SYNLAB Analytics & Services B.V. Alle erkenningen van ALcontrol B.V./ALcontrol Laboratories blijven van kracht en zijn/worden omgezet naar SYNLAB Analytics & Services B.V.

Wij vertrouwen er op u met deze informatie van dienst te zijn.

Hoogachtend,



Jaap-Willem Hutter
Technical Director

SYNLAB Analytics & Services B.V. IS GEACCREDITEERD VOLGENS DE DOOR DE RAAD VOOR ACCREDITATIE GESTELDE CRITERIA VOOR TESTLABORATORIA CONFORM ISO/IEC 17025:2005 ONDER NR. L 028

AL ONZE WERKZAAMHEDEN WORDEN UITGEVOERD ONDER DE ALGEMENE VOORWAARDEN GEDEPONEERD BIJ DE KAMER VAN KOOPHANDEL EN FABRIEKEN TE ROTTERDAM INSCHRIJVING HANDELSREGISTER: KVK ROTTERDAM 24265286

Analyserapport

Projectnaam	Westermaatweg 7 Aadorp	Orderdatum	20-08-2018
Projectnummer	209202-10	Startdatum	20-08-2018
Rapportnummer	12854840 - 1	Rapportagedatum	23-08-2018

Nummer	Monstersoort	Monsterspecificatie
001	Grondwater (AS3000)	01-1-1 01-1-1 01 (150-250)
002	Grondwater (AS3000)	24-1-1 24-1-1 24 (180-280)

Analyse	Eenheid	Q	001	002
METALEN				
barium	µg/l	S	36	320
cadmium	µg/l	S	<0.20	<0.20
kobalt	µg/l	S	<2	4.7
koper	µg/l	S	4.2	7.1
kwik	µg/l	S	<0.05	<0.05
lood	µg/l	S	<2.0	2.6
molybdeen	µg/l	S	<2	<2
nikkel	µg/l	S	5.2	34
zink	µg/l	S	12	28
VLUCHTIGE AROMATEN				
benzeen	µg/l	S	<0.2	<0.2
tolueen	µg/l	S	<0.2	<0.2
ethylbenzeen	µg/l	S	<0.2	<0.2
o-xyleen	µg/l	S	<0.1	<0.1
p- en m-xyleen	µg/l	S	<0.2	<0.2
xylenen (0.7 factor)	µg/l	S	0.21 [1)]	0.21 [1)]
styreen	µg/l	S	<0.2	<0.2
POLYCYCLISCHE AROMATISCHE KOOLWATERSTOFFEN				
naftaleen	µg/l	S	<0.02	<0.02
GEHALOGENEERDE KOOLWATERSTOFFEN				
1,1-dichloorethaan	µg/l	S	<0.2	<0.2
1,2-dichloorethaan	µg/l	S	<0.2	<0.2
1,1-dichlooretheen	µg/l	S	<0.1	<0.1
cis-1,2-dichlooretheen	µg/l	S	<0.1	<0.1
trans-1,2-dichlooretheen	µg/l	S	<0.1	<0.1
som (cis,trans) 1,2-dichloorethenen (0.7 factor)	µg/l	S	0.14 [1)]	0.14 [1)]
dichloormethaan	µg/l	S	<0.2	<0.2
1,1-dichloorpropaan	µg/l	S	<0.2	<0.2
1,2-dichloorpropaan	µg/l	S	<0.2	<0.2
1,3-dichloorpropaan	µg/l	S	<0.2	<0.2
som dichloorpropanen (0.7 factor)	µg/l	S	0.42 [1)]	0.42 [1)]
tetrachlooretheen	µg/l	S	<0.1	<0.1
tetrachloormethaan	µg/l	S	<0.1	<0.1
1,1,1-trichloorethaan	µg/l	S	<0.1	<0.1
1,1,2-trichloorethaan	µg/l	S	<0.1	<0.1
trichlooretheen	µg/l	S	<0.2	<0.2
chloroform	µg/l	S	<0.2	<0.2
vinylchloride	µg/l	S	<0.2	<0.2

De met S gemerkte analyses zijn geaccrediteerd en vallen onder de AS3000-erkenning.

Paraaf :

SYNLAB Analytics & Services B.V. IS GEACCREDITEERD VOLGENS DE DOOR DE RAAD VOOR ACCREDITATIE GESTELDE CRITERIA VOOR TESTLABORATORIA CONFORM ISO/IEC 17025:2005 ONDER NR. L 028

AL ONZE WERKZAAMHEDEN WORDEN UITGEVOERD ONDER DE ALGEMENE VOORWAARDEN GEDEPONEERD BIJ DE KAMER VAN KOOPHANDEL EN FABRIEKEN TE ROTTERDAM INSCHRIJVING HANDELSREGISTER: KVK ROTTERDAM 24265286

Analyserapport

Projectnaam	Westermaatweg 7 Aadorp	Orderdatum	20-08-2018
Projectnummer	209202-10	Startdatum	20-08-2018
Rapportnummer	12854840 - 1	Rapportagedatum	23-08-2018

Nummer	Monstersoort	Monsterspecificatie
001	Grondwater (AS3000)	01-1-1 01-1-1 01 (150-250)
002	Grondwater (AS3000)	24-1-1 24-1-1 24 (180-280)

Analyse	Eenheid	Q	001	002
tribroommethaan	µg/l	S	<0.2	<0.2
MINERALE OLIE				
fractie C10-C12	µg/l		<25	<25
fractie C12-C22	µg/l		<25	<25
fractie C22-C30	µg/l		<25	<25
fractie C30-C40	µg/l		<25	<25
totaal olie C10 - C40	µg/l	S	<50	<50

De met S gemerkte analyses zijn geaccrediteerd en vallen onder de AS3000-erkenning.

Paraaf :

SYNLAB Analytics & Services B.V. IS GEACCREDITEERD VOLGENS DE DOOR DE RAAD VOOR ACCREDITATIE GESTELDE CRITERIA VOOR TESTLABORATORIA CONFORM ISO/IEC 17025:2005 ONDER NR. L 028

AL ONZE WERKZAAMHEDEN WORDEN UITGEVOERD ONDER DE ALGEMENE VOORWAARDEN GEDEPONEERD BIJ DE KAMER VAN KOOPHANDEL EN FABRIEKEN TE ROTTERDAM INSCHRIJVING HANDELSREGISTER: KVK ROTTERDAM 24265286

Analyserapport

Projectnaam	Westermaatweg 7 Aadorp	Orderdatum	20-08-2018
Projectnummer	209202-10	Startdatum	20-08-2018
Rapportnummer	12854840 - 1	Rapportagedatum	23-08-2018

Monster beschrijvingen

001	*	De monstervoorbehandeling en analyses zijn uitgevoerd conform Accreditatieschema AS3000, dit geldt alleen voor de analyses die worden gerapporteerd met het "S" kenmerk.
002	*	De monstervoorbehandeling en analyses zijn uitgevoerd conform Accreditatieschema AS3000, dit geldt alleen voor de analyses die worden gerapporteerd met het "S" kenmerk.

Voetnoten

1	De sommatie na verrekening van de 0.7 factor voor <-waarden volgens BoToVa.

Paraaf :

SYNLAB Analytics & Services B.V. IS GEACCREDITEERD VOLGENS DE DOOR DE RAAD VOOR ACCREDITATIE GESTELDE CRITERIA VOOR TESTLABORATORIA CONFORM ISO/IEC 17025:2005 ONDER NR. L 028

AL ONZE WERKZAAMHEDEN WORDEN UITGEVOERD ONDER DE ALGEMENE VOORWAARDEN GEDEPONEERD BIJ DE KAMER VAN KOOPHANDEL EN FABRIEKEN TE ROTTERDAM INSCHRIJVING HANDELSREGISTER: KVK ROTTERDAM 24265286

SYNLAB

Ortageo Noordoost
C. Tudose

Analyserapport

Projectnaam	Westermaatweg 7 Aadorp	Orderdatum	20-08-2018
Projectnummer	209202-10	Startdatum	20-08-2018
Rapportnummer	12854840 - 1	Rapportagedatum	23-08-2018

Analyse	Monstersoort	Relatie tot norm
barium	Grondwater (AS3000)	Conform AS3110-3 en conform NEN 6966 (meting conform NEN-EN-ISO 11885)
cadmium	Grondwater (AS3000)	Idem
kobalt	Grondwater (AS3000)	Idem
koper	Grondwater (AS3000)	Idem
kwik	Grondwater (AS3000)	Conform AS3110-3 (meting conform NEN-EN-ISO 17852)
lood	Grondwater (AS3000)	Conform AS3110-3 en conform NEN 6966 (meting conform NEN-EN-ISO 11885)
molybdeen	Grondwater (AS3000)	Idem
nikkel	Grondwater (AS3000)	Idem
zink	Grondwater (AS3000)	Idem
benzeen	Grondwater (AS3000)	Conform AS3130-1
tolueen	Grondwater (AS3000)	Idem
ethylbenzeen	Grondwater (AS3000)	Idem
o-xyleen	Grondwater (AS3000)	Idem
p- en m-xyleen	Grondwater (AS3000)	Idem
xylenen (0.7 factor)	Grondwater (AS3000)	Idem
styreen	Grondwater (AS3000)	Idem
naftaleen	Grondwater (AS3000)	Conform AS3110-4
1,1-dichloorethaan	Grondwater (AS3000)	Conform AS3130-1
1,2-dichloorethaan	Grondwater (AS3000)	Idem
1,1-dichlooretheen	Grondwater (AS3000)	Idem
cis-1,2-dichlooretheen	Grondwater (AS3000)	Idem
trans-1,2-dichlooretheen	Grondwater (AS3000)	Idem
som (cis,trans) 1,2-dichloorethenen (0.7 factor)	Grondwater (AS3000)	Idem
dichloormethaan	Grondwater (AS3000)	Idem
1,1-dichloorpropaan	Grondwater (AS3000)	Idem
1,2-dichloorpropaan	Grondwater (AS3000)	Idem
1,3-dichloorpropaan	Grondwater (AS3000)	Idem
som dichloorpropanen (0.7 factor)	Grondwater (AS3000)	Idem
tetrachlooretheen	Grondwater (AS3000)	Idem
tetrachloormethaan	Grondwater (AS3000)	Idem
1,1,1-trichloorethaan	Grondwater (AS3000)	Idem
1,1,2-trichloorethaan	Grondwater (AS3000)	Idem
trichlooretheen	Grondwater (AS3000)	Idem
chloroform	Grondwater (AS3000)	Idem
vinylchloride	Grondwater (AS3000)	Idem
tribroommethaan	Grondwater (AS3000)	Idem
totaal olie C10 - C40	Grondwater (AS3000)	Conform AS3110-5

Monster	Barcode	Aanlevering	Monstername	Verpakking
001	G6498622	20-08-2018	20-08-2018	ALC236
001	B1703272	20-08-2018	20-08-2018	ALC204
002	B1735701	20-08-2018	20-08-2018	ALC204
002	G6462108	20-08-2018	20-08-2018	ALC236

Paraaf :

TESTEN RvA L 028

SYNLAB Analytics & Services B.V. IS GEACCREDITEERD VOLGENS DE DOOR DE RAAD VOOR ACCREDITATIE GESTELDE CRITERIA VOOR TESTLABORATORIA CONFORM ISO/IEC 17025:2005 ONDER NR. L 028

AL ONZE WERKZAAMHEDEN WORDEN UITGEVOERD ONDER DE ALGEMENE VOORWAARDEN GEDEPONEERD BIJ DE KAMER VAN KOOPHANDEL EN FABRIEKEN TE ROTTERDAM INSCHRIJVING HANDELSREGISTER: KVK ROTTERDAM 24265286

kwaliteitswaarborg bodembeheer SIKB AS3000

SYNLAB Analytics & Services B.V.
Correspondentieadres
Steenhouwerstraat 15 · 3194 AG Rotterdam
Tel.: +31 (0)10 231 47 00 · Fax: +31 (0)10 416 30 34
www.synlab.nl

Analyserapport

Ortageo Noordoost
C. Tudose
Einsteinstraat 12a
7601 PR ALMELO

Uw projectnaam	: Westermaatweg 7 Aadorp
Uw projectnummer	: 209202-10
SYNLAB rapportnummer	: 12849782, versienummer: 1

Rotterdam, 16-08-2018

Geachte heer/mevrouw,

Hierbij ontvangt u de analyse resultaten van het laboratoriumonderzoek ten behoeve van uw project 209202-10. Het onderzoek werd uitgevoerd conform uw opdracht. De gerapporteerde resultaten hebben uitsluitend betrekking op de geteste monsters. De door u aangegeven omschrijvingen voor de monsters en het project zijn overgenomen in dit analyserapport.

Het onderzoek is uitgevoerd door SYNLAB Analytics & Services B.V., gevestigd aan de Steenhouwerstraat 15 in Rotterdam (NL). Indien het onderzoek is uitgevoerd door derden of het SYNLAB laboratorium in Frankrijk (99-101 Avenue Louis Roche, Gennevilliers) is dit in het rapport aangegeven.

Dit analyserapport bestaat inclusief bijlagen uit 7 pagina's. In geval van een versienummer van '2' of hoger vervallen de voorgaande versies. Alle bijlagen maken onlosmakelijk onderdeel uit van het rapport. Alleen vermenigvuldiging van het hele rapport is toegestaan.

Mocht u vragen en/of opmerkingen hebben naar aanleiding van dit rapport, bijvoorbeeld als u nadere informatie nodig heeft over de meetonzekerheid van de analyseresultaten in dit rapport, dan verzoeken wij u vriendelijk contact op te nemen met de afdeling Customer Support.

Per 30 maart 2018 is ALcontrol B.V. overgegaan naar de nieuwe naam SYNLAB Analytics & Services B.V. Alle erkenningen van ALcontrol B.V./ALcontrol Laboratories blijven van kracht en zijn/worden omgezet naar SYNLAB Analytics & Services B.V.

Wij vertrouwen er op u met deze informatie van dienst te zijn.

Hoogachtend,

Jaap-Willem Hutter
Technical Director

SYNLAB Analytics & Services B.V. IS GEACCREDITEERD VOLGENS DE DOOR DE RAAD VOOR ACCREDITATIE GESTELDE CRITERIA VOOR TESTLABORATORIA CONFORM ISO/IEC 17025:2005 ONDER NR. L 028

AL ONZE WERKZAAMHEDEN WORDEN UITGEVOERD ONDER DE ALGEMENE VOORWAARDEN GEDEPONEERD BIJ DE KAMER VAN KOOPHANDEL EN FABRIEKEN TE ROTTERDAM INSCHRIJVING HANDELSREGISTER: KVK ROTTERDAM 24265286

Analyserapport

Projectnaam	Westermaatweg 7 Aadorp	Orderdatum	09-08-2018
Projectnummer	209202-10	Startdatum	09-08-2018
Rapportnummer	12849782 - 1	Rapportagedatum	16-08-2018

Nummer	Monstersoort	Monsterspecificatie
001	Asbestverdachte grond AS3000	ASB-MM1 MM1
002	Asbestverdachte grond AS3000	ASB-MM2 MM2
003	Asbestverdachte grond AS3000	ASB-MM3 MM3
004	Asbestverdachte grond AS3000	ASB-MM4 MM4

Analyse	Eenheid	Q	001	002	003	004
VOORBEREIDENDE RESULTATEN						
totaal aangeleverd monster	kg		13.83	13.98	13.27	12.70
in behandeling genomen gewicht	kg		13.83	13.98	13.27	12.70
Mengmonster samengesteld			nee	nee	nee	nee
totaal gewicht <20 mm na drogen	g		13373	12364	12555	12275
droge stof	gew.-%		96.7	88.4	94.6	96.7
KWANTITATIEF ASBESTONDERZOEK						
gemeten totaal asbestconcentratie	mg/kgds	S	<2	0.27	5.8	13
ondergrens (95% betrouwb.interval)	mg/kgds	S	<2	0.16	3.4	5.8
bovengrens (95% betrouwb.interval)	mg/kgds	S	<2	0.39	9.4	20
gemeten hechtgebonden Serpentijn-asbestgehalte	mg/kgds		<2	<2	<2	9.8
gemeten niet-hechtgebonden Serpentijn-asbestgehalte	mg/kgds		<2	0.27	5.8	<2
gemeten hechtgebonden Amfibool-asbestgehalte	mg/kgds		<2	<2	<2	2.9
gemeten niet-hechtgebonden Amfibool-asbestgehalte	mg/kgds		<2	<2	<2	<2
berekende bepalingsgrens	mg/kgds	S	1.1	0.08	n.v.t.	0.23
gewogen asbestconcentratie	mg/kgds	S	<2	0.2737	5.7608	39.0375
gewogen niet-hechtgebonden asbestconcentratie	mg/kgds	S	<2	0.2737	5.7608	<2

De met S gemerkte analyses zijn geaccrediteerd en vallen onder de AS3000-erkenning.

Paraaf :

SYNLAB Analytics & Services B.V. IS GEACCREDITEERD VOLGENS DE DOOR DE RAAD VOOR ACCREDITATIE GESTELDE CRITERIA VOOR TESTLABORATORIA CONFORM ISO/IEC 17025:2005 ONDER NR. L 028

AL ONZE WERKZAAMHEDEN WORDEN UITGEVOERD ONDER DE ALGEMENE VOORWAARDEN GEDEPONEERD BIJ DE KAMER VAN KOOPHANDEL EN FABRIEKEN TE ROTTERDAM INSCHRIJVING HANDELSREGISTER: KVK ROTTERDAM 24265286

Ortageo Noordoost
C. Tudose

Analyserapport

Projectnaam	Westermaatweg 7 Aadorp	Orderdatum	09-08-2018
Projectnummer	209202-10	Startdatum	09-08-2018
Rapportnummer	12849782 - 1	Rapportagedatum	16-08-2018

Analyse	Monstersoort	Relatie tot norm
totaal aangeleverd monster	Asbestverdachte grond AS3000	Conform AS3070-1 en conform NEN 5898
Mengmonster samengesteld	Asbestverdachte grond AS3000	conform NEN 5707 (2003)
totaal gewicht <20 mm na drogen	Asbestverdachte grond AS3000	Conform AS3070-1 en conform NEN 5898
droge stof	Asbestverdachte grond AS3000	Idem
gemeten totaal asbestconcentratie	Asbestverdachte grond AS3000	Idem
ondergrens (95% betrouwb.interval)	Asbestverdachte grond AS3000	Idem
bovengrens (95% betrouwb.interval)	Asbestverdachte grond AS3000	Idem
gemeten hechtgebonden Serpentijn-asbestgehalte	Asbestverdachte grond AS3000	Idem
gemeten niet-hechtgebonden Serpentijn-asbestgehalte	Asbestverdachte grond AS3000	Idem
gemeten hechtgebonden Amfibool-asbestgehalte	Asbestverdachte grond AS3000	Idem
gemeten niet-hechtgebonden Amfibool-asbestgehalte	Asbestverdachte grond AS3000	Idem
berekende bepalingsgrens	Asbestverdachte grond AS3000	Idem

Monster	Barcode	Aanlevering	Monstername	Verpakking
001	E1687488	08-08-2018	08-08-2018	ALC291
002	E1687491	08-08-2018	08-08-2018	ALC291
003	E1687490	08-08-2018	08-08-2018	ALC291
004	E1687493	08-08-2018	08-08-2018	ALC291

Paraaf :

SYNLAB Analytics & Services B.V. IS GEACCREDITEERD VOLGENS DE DOOR DE RAAD VOOR ACCREDITATIE GESTELDE CRITERIA VOOR TESTLABORATORIA CONFORM ISO/IEC 17025:2005 ONDER NR. L 028

AL ONZE WERKZAAMHEDEN WORDEN UITGEVOERD ONDER DE ALGEMENE VOORWAARDEN GEDEPONEERD BIJ DE KAMER VAN KOOPHANDEL EN FABRIEKEN TE ROTTERDAM INSCHRIJVING HANDELSREGISTER: KVK ROTTERDAM 24265286

Analyserapport bepaling van asbest in bodem conform NEN 5898

SYNLABnummer: 12849782-001
Datum analyse: 16-08-2018
Projectnummer: 20920210
Projectnaam: 209202-10

Monsteromschrijving: ASB-MM1

Labomonster Gemeten concentraties	Concentratie (mg/kgds) **	Ondergrens (mg/kgds) **	Bovengrens (mg/kgds) **
gemeten serpentijn-asbestconcentratie	<2	<2	<2
gemeten amfibool-asbestconcentratie	<2	<2	<2
gemeten hechtgebonden-asbestconcentratie	<2	<2	<2
gemeten niet-hechtgebonden-asbestconcentratie	<2	<2	<2
gemeten totaal asbestconcentratie	<2	<2	<2
berekende bepalingsgrens	1.1		

Gewogen concentraties*			
gewogen asbestconcentratie	<2	<2	<2
gewogen niet-hechtgebonden asbestconcentratie	<2		

Voorbereidende resultaten		
totaal gewicht na drogen	13373	g
totaal gewicht <20 mm na drogen	13373	g
totaal gewicht voor drogen	13830	g
droge stof	96.7	gew.-%

Analyseresultaten

Fractie (mm)	massa zeeffractie (g)	percentage onderzocht (m/m)	Chrysotiel	Amosiet	Crocidoliet	Anthophylliet	Tremoliet	Actinoliet	Soort materiaal	Aantal deeltjes	Massa deeltjes in onderzochte fractie (g)	Concentratie hechtgebonden (mg/kgds)	Concentratie niet hechtgebonden (mg/kgds)	Ondergrens (mg/kgds)	Bovengrens (mg/kgds)	Bepalingsgrens (mg/kgds)****
>31.5	0	100														
20-31.5	0	100														
8-20	15	100														
4-8	8	100														
2-4	13	100														
1-2	86	22.1														0.6
0.5-1	341	6.3														0.5
<0.5	12910															

Gevonden vezels in de fractie <0.5mm d.m.v. kwalitatief onderzoek m.b.v. stereo microscopie

bundels Chrysotiel	0
bundels Amosiet	0
bundels Crocidoliet	0
bundels Anthophylliet	0
bundels Tremoliet	0
bundels Actinoliet	0

* De gewogen concentratie is de concentratie serpentijn + 10 maal de concentratie amfibool. "Circulaire Bodemsanering, Staatscourant nr. 16675, 1 juli 2013".
** Alle afrondingen gebeuren vanaf het ruwe resultaat volgens tabel 5 uit NEN5898:2015.
*** De mate van hechtgebondenheid betreft een indicatieve weergave, welke is afgeleid van tabel 1 uit NEN5898:2015.
**** De bepalingsgrens wordt alleen bepaald voor de zeeffracties < 4 mm, indien hierin geen asbest is aangetroffen. De totale bepalingsgrens is verkregen door de bepalingsgrenzen van de afzonderlijke zeeffracties bij elkaar op te tellen .

Analyserapport bepaling van asbest in bodem conform NEN 5898

SYNLABnummer: 12849782-002
Datum analyse: 16-08-2018
Projectnummer: 20920210
Projectnaam: 209202-10

Monsteromschrijving: ASB-MM2

Labomonster Gemeten concentraties	Concentratie (mg/kgds) **	Ondergrens (mg/kgds) **	Bovengrens (mg/kgds) **
gemeten serpentijn-asbestconcentratie	0.27	0.16	0.39
gemeten amfibool-asbestconcentratie	<2	<2	<2
gemeten hechtgebonden-asbestconcentratie	<2	<2	<2
gemeten niet-hechtgebonden-asbestconcentratie	0.27	0.16	0.39
gemeten totaal asbestconcentratie	0.27	0.16	0.39
berekende bepalingsgrens	0.08		

Gewogen concentraties*			
gewogen asbestconcentratie	0.2737	0.1564	0.391
gewogen niet-hechtgebonden asbestconcentratie	0.2737		

Voorbereidende resultaten		
totaal gewicht na drogen	12364	g
totaal gewicht <20 mm na drogen	12364	g
totaal gewicht voor drogen	13980	g
droge stof	88.4	gew.-%

Analyseresultaten

Soort materiaal	Hechtgebondenheid ***	Chrysotiel % (m/m)	Amosiet % (m/m)	Crocidoliet % (m/m)	Anthophylliet %(m/m)	Tremoliet % (m/m)	Actinoliet % (m/m)
Grond met bundels	niet hechtgebonden	2-5	-	-	-	-	-

Fractie (mm)	massa zeeffractie (g)	percentage onderzocht (m/m)	Chrysotiel	Amosiet	Crocidoliet	Anthophylliet	Tremoliet	Actinoliet	Soort materiaal	Aantal deeltjes	Massa deeltjes in onderzochte fractie (g)	Concentratie hechtgebonden (mg/kgds)	Concentratie niet hechtgebonden (mg/kgds)	Ondergrens (mg/kgds)	Bovengrens (mg/kgds)	Bepalingsgrens (mg/kgds)****
>31.5	0	100														
20-31.5	0	100														
8-20	11	100														
4-8	43	100	X						Grond met bundels	1	0.0967		0.274	0.156	0.391	
2-4	33	100														
1-2	127	22.0														0.04
0.5-1	383	5.5														0.04
<0.5	11767															

Gevonden vezels in de fractie <0.5mm d.m.v. kwalitatief onderzoek m.b.v. stereo microscopie

bundels Chrysotiel	0
bundels Amosiet	0
bundels Crocidoliet	0
bundels Anthophylliet	0
bundels Tremoliet	0
bundels Actinoliet	0

* De gewogen concentratie is de concentratie serpentijn + 10 maal de concentratie amfibool. "Circulaire Bodemsanering, Staatscourant nr. 16675, 1 juli 2013".
** Alle afrondingen gebeuren vanaf het ruwe resultaat volgens tabel 5 uit NEN5898:2015.
*** De mate van hechtgebondenheid betreft een indicatieve weergave, welke is afgeleid van tabel 1 uit NEN5898:2015.
**** De bepalingsgrens wordt alleen bepaald voor de zeeffracties < 4 mm, indien hierin geen asbest is aangetroffen. De totale bepalingsgrens is verkregen door de bepalingsgrenzen van de afzonderlijke zeeffracties bij elkaar op te tellen .

Analyserapport bepaling van asbest in bodem conform NEN 5898

SYNLABnummer: 12849782-003

Datum analyse: 16-08-2018
Projectnummer: 20920210
Projectnaam: 209202-10

Monsteromschrijving: ASB-MM3

Labomonster Gemeten concentraties	Concentratie (mg/kgds) **	Ondergrens (mg/kgds) **	Bovengrens (mg/kgds) **
gemeten serpentijn-asbestconcentratie	5.8	3.4	9.4
gemeten amfibool-asbestconcentratie	<2	<2	<2
gemeten hechtgebonden-asbestconcentratie	<2	<2	<2
gemeten niet-hechtgebonden-asbestconcentratie	5.8	3.4	9.4
gemeten totaal asbestconcentratie	5.8	3.4	9.4
berekende bepalingsgrens	N.v.t.		

Gewogen concentraties*			
gewogen asbestconcentratie	5.7608	3.3563	9.394
gewogen niet-hechtgebonden asbestconcentratie	5.7608		

Voorbereidende resultaten		
totaal gewicht na drogen	12555	g
totaal gewicht <20 mm na drogen	12555	g
totaal gewicht voor drogen	13270	g
droge stof	94.6	gew.-%

Analyseresultaten

Soort materiaal	Hechtgebondenheid ***	Chrysotiel % (m/m)	Amosiet % (m/m)	Crocidoliet % (m/m)	Anthophylliet %(m/m)	Tremoliet % (m/m)	Actinoliet % (m/m)
Isolatie	niet hechtgebonden	60-100	-	-	-	-	-

Fractie (mm)	massa zeeffractie (g)	percentage onderzocht (m/m)	Chrysotiel	Amosiet	Crocidoliet	Anthophylliet	Tremoliet	Actinoliet	Soort materiaal	Aantal deeltjes	Massa deeltjes in onderzochte fractie (g)	Concentratie hechtgebonden (mg/kgds)	Concentratie niet hechtgebonden (mg/kgds)	Ondergrens (mg/kgds)	Bovengrens (mg/kgds)	Bepalingsgrens (mg/kgds)****
>31.5	0	100														
20-31.5	0	100														
8-20	61	100	X						Isolatie	1	0.0284		1.810	1.357	2.262	
4-8	63	100														
2-4	55	100	X						Isolatie	5	0.0017		0.108	0.081	0.135	
1-2	200	21.3	X						Isolatie	15	0.0015		0.448	0.220	0.846	
0.5-1	587	5.6	X						Isolatie	25	0.003		3.395	1.698	6.151	
<0.5	11590															

Gevonden vezels in de fractie <0.5mm d.m.v. kwalitatief onderzoek m.b.v. stereo microscopie

bundels Chrysotiel	0
bundels Amosiet	0
bundels Crocidoliet	0
bundels Anthophylliet	0
bundels Tremoliet	0
bundels Actinoliet	0

* De gewogen concentratie is de concentratie serpentijn + 10 maal de concentratie amfibool. "Circulaire Bodemsanering, Staatscourant nr. 16675, 1 juli 2013".

** Alle afrondingen gebeuren vanaf het ruwe resultaat volgens tabel 5 uit NEN5898:2015.

*** De mate van hechtgebondenheid betreft een indicatieve weergave, welke is afgeleid van tabel 1 uit NEN5898:2015.

**** De bepalingsgrens wordt alleen bepaald voor de zeeffracties < 4 mm, indien hierin geen asbest is aangetroffen. De totale bepalingsgrens is verkregen door de bepalingsgrenzen van de afzonderlijke zeeffracties bij elkaar op te tellen .

Analyserapport bepaling van asbest in bodem conform NEN 5898

SYNLABnummer: 12849782-004
Datum analyse: 16-08-2018
Projectnummer: 20920210
Projectnaam: 209202-10

Monsteromschrijving: ASB-MM4

Labomonster Gemeten concentraties	Concentratie (mg/kgds) **	Ondergrens (mg/kgds) **	Bovengrens (mg/kgds) **
gemeten serpentijn-asbestconcentratie	9.8	5.6	14
gemeten amfibool-asbestconcentratie	2.9	0.28	5.6
gemeten hechtgebonden-asbestconcentratie	13	5.8	20
gemeten niet-hechtgebonden-asbestconcentratie	<2	<2	<2
gemeten totaal asbestconcentratie	13	5.8	20
berekende bepalingsgrens	0.23		

Gewogen concentraties*			
gewogen asbestconcentratie	39.0375	8.348	70.1332
gewogen niet-hechtgebonden asbestconcentratie	<2		

Voorbereidende resultaten		
totaal gewicht na drogen	12275	g
totaal gewicht <20 mm na drogen	12275	g
totaal gewicht voor drogen	12700	g
droge stof	96.7	gew.-%

Analyseresultaten

Soort materiaal	Hechtgebondenheid ***	Chrysotiel % (m/m)	Amosiet % (m/m)	Crocidoliet % (m/m)	Anthophylliet %(m/m)	Tremoliet % (m/m)	Actinoliet % (m/m)
Asbestboard	hechtgebonden	2-5	-	0.1-2	-	-	-

Fractie (mm)	massa zeeffractie (g)	percentage onderzocht (m/m)	Chrysotiel	Amosiet	Crocidoliet	Anthophylliet	Tremoliet	Actinoliet	Soort materiaal	Aantal deeltjes	Massa deeltjes in onderzochte fractie (g)	Concentratie hechtgebonden (mg/kgds)	Concentratie niet hechtgebonden (mg/kgds)	Ondergrens (mg/kgds)	Bovengrens (mg/kgds)	Bepalingsgrens (mg/kgds)****
>31.5	0	100														
20-31.5	0	100														
8-20	13	100	X		X				Asbestboard	7	1.5091	5.594		2.582	8.606	
4-8	17	100	X		X				Asbestboard	17	1.6962	6.287		2.902	9.673	
2-4	21	100	X		X				Asbestboard	20	0.2072	0.768		0.354	1.182	
1-2	124	22.4	X		X				Asbestboard	2	0.0023	0.038		0.006	0.177	
0.5-1	468	6.8														0.2
<0.5	11633															

Gevonden vezels in de fractie <0.5mm d.m.v. kwalitatief onderzoek m.b.v. stereo microscopie

bundels Chrysotiel	0
bundels Amosiet	0
bundels Crocidoliet	0
bundels Anthophylliet	0
bundels Tremoliet	0
bundels Actinoliet	0

* De gewogen concentratie is de concentratie serpentijn + 10 maal de concentratie amfibool. "Circulaire Bodemsanering, Staatscourant nr. 16675, 1 juli 2013".
** Alle afrondingen gebeuren vanaf het ruwe resultaat volgens tabel 5 uit NEN5898:2015.
*** De mate van hechtgebondenheid betreft een indicatieve weergave, welke is afgeleid van tabel 1 uit NEN5898:2015.
**** De bepalingsgrens wordt alleen bepaald voor de zeeffracties < 4 mm, indien hierin geen asbest is aangetroffen. De totale bepalingsgrens is verkregen door de bepalingsgrenzen van de afzonderlijke zeeffracties bij elkaar op te tellen .

BIJLAGE 5

Overschrijdingstabellen

Tabel 1: Gemeten gehalten in grond met beoordeling conform de Wet Bodembescherming

Monstercode		mm1bg			mm2bg			mm3bg		
Certificaatcode		12849863			12849863			12849863		
Boring(en)		03, 04, 06, 23			05, 09, 13, 14			08, 10, 16, 18		
Traject (m -mv)		0,00 - 0,50			0,00 - 0,50			0,00 - 0,50		
Humus	% ds	4,8			3,2			7,0		
Lutum	% ds	2,8			2,9			2,5		
Datum van toetsing		17-8-2018			17-8-2018			17-8-2018		
Monsterconclusie		Voldoet aan Achtergrondwaarde			Voldoet aan Achtergrondwaarde			Voldoet aan Achtergrondwaarde		
Monstermelding 1										
Monstermelding 2										
Monstermelding 3										
		Meetw	**GSSD**	**Index**	**Meetw**	**GSSD**	**Index**	**Meetw**	**GSSD**	**Index**
METALEN										
barium	mg/kg ds	<20	<49 (6)		<20	<49 (6)		21	77 (6)	
cadmium	mg/kg ds	<0,2	<0,2	-0,03	<0,2	<0,2	-0,03	<0,2	<0,2	-0,03
kobalt	mg/kg ds	<1,5	<3,4	-0,07	<1,5	<3,4	-0,07	<1,5	<3,5	-0,07
koper	mg/kg ds	<5	<6	-0,23	<5	<7	-0,22	7,7	13,4	-0,18
kwik	mg/kg ds	<0,05	<0,05	-0	<0,05	<0,05	-0	<0,05	<0,05	-0
molybdeen	mg/kg ds	<0,5	<0,4	-0,01	<0,5	<0,4	-0,01	<0,5	<0,4	-0,01
nikkel	mg/kg ds	<3	<6	-0,45	<3	<6	-0,45	3,2	9,0	-0,4
lood	mg/kg ds	<10	<10	-0,08	<10	<11	-0,08	17	24	-0,05
zink	mg/kg ds	<20	<30	-0,19	<20	<31	-0,19	48	99	-0,07
PAK										
naftaleen	mg/kg ds	<0,01	<0,01		<0,01	<0,01		<0,01	<0,01	
benzo(a)pyreen	mg/kg ds	0,03	0,03		0,03	0,03		0,09	0,09	
benzo(k)fluorantheen	mg/kg ds	0,03	0,03		0,03	0,03		0,08	0,08	
indeno-(1,2,3-c,d)pyreen	mg/kg ds	0,03	0,03		0,03	0,03		0,08	0,08	
benzo(g,h,i)peryleen	mg/kg ds	0,03	0,03		0,03	0,03		0,08	0,08	
fluorantheen	mg/kg ds	0,05	0,05		0,07	0,07		0,26	0,26	
chryseen	mg/kg ds	0,03	0,03		0,03	0,03		0,12	0,12	
benzo(a)anthraceen	mg/kg ds	0,02	0,02		0,03	0,03		0,12	0,12	
anthraceen	mg/kg ds	<0,01	<0,01		<0,01	<0,01		0,01	0,01	
fenanthreen	mg/kg ds	0,02	0,02		0,02	0,02		0,08	0,08	
PAK	mg/kg ds		0,25	-0,03		0,28	-0,03		0,93	-0,01
GECHLOREERDE KOOLWATERSTOFFEN										
PCB	µg/kg ds		<10,0	-0,01		<15	-0,01		<7,0	-0,01
PCB 28	µg/kg ds	<1	<1		<1	<2		<1	<1	
PCB 52	µg/kg ds	<1	<1		<1	<2		<1	<1	
PCB 101	µg/kg ds	<1	<1		<1	<2		<1	<1	
PCB 118	µg/kg ds	<1	<1		<1	<2		<1	<1	
PCB 138	µg/kg ds	<1	<1		<1	<2		<1	<1	
PCB 153	µg/kg ds	<1	<1		<1	<2		<1	<1	
PCB 180	µg/kg ds	<1	<1		<1	<2		<1	<1	
OVERIGE (ORGANISCHE) VERBINDINGEN										
minerale olie	mg/kg ds	<20	<29	-0,03	<20	<44	-0,03	<20	<20	-0,04
minerale olie C10 - C12	mg/kg ds	<5	7 (6)		<5	11 (6)		<5	5 (6)	
minerale olie C12 - C22	mg/kg ds	<5	7 (6)		<5	11 (6)		<5	5 (6)	
minerale olie C22 - C30	mg/kg ds	<5	7 (6)		6	19 (6)		10	14 (6)	
minerale olie C30 - C40	mg/kg ds	<5	7 (6)		<5	11 (6)		8	11 (6)	
OVERIG										
Droge stof	% w/w	95,0	95,0 (6)		94,2	94,0 (6)		92,7	93,0 (6)	
lutum	%	2,8			2,9			2,5		
organische stof	%	4,8			3,2			7,0		
Artefacten	g	<1			<1			<1		
Aard artefacten	-	0			0			0		

Tabel 2: Gemeten gehalten in grond met beoordeling conform de Wet Bodembescherming

Monstercode		mm4bg			mm5og			mm6og		
Certificaatcode		12849863			12849863			12849863		
Boring(en)		19, 21, 22			01, 01, 18, 18			04, 09		
Traject (m -mv)		0,00 - 0,50			0,50 - 1,50			0,40 - 1,00		
Humus	% ds	4,2			2,5			8,4		
Lutum	% ds	2,6			4,0			16		
Datum van toetsing		17-8-2018			17-8-2018			17-8-2018		
Monsterconclusie		Voldoet aan Achtergrondwaarde			Voldoet aan Achtergrondwaarde			Voldoet aan Achtergrondwaarde		
Monstermelding 1										
Monstermelding 2										
Monstermelding 3										
		Meetw	**GSSD**	**Index**	**Meetw**	**GSSD**	**Index**	**Meetw**	**GSSD**	**Index**
METALEN										
barium	mg/kg ds	<20	<50 (6)		<20	<43 (6)		43	61 (6)	
cadmium	mg/kg ds	<0,2	<0,2	-0,03	<0,2	<0,2	-0,03	<0,2	<0,2	-0,03
kobalt	mg/kg ds	<1,5	<3,5	-0,07	<1,5	<3,0	-0,07	2,8	3,9	-0,06
koper	mg/kg ds	7,1	13,4	-0,18	<5	<7	-0,22	<5	<4	-0,24
kwik	mg/kg ds	<0,05	<0,05	-0	<0,05	<0,05	-0	0,11	0,12	-0
molybdeen	mg/kg ds	<0,5	<0,4	-0,01	<0,5	<0,4	-0,01	<0,5	<0,4	-0,01
nikkel	mg/kg ds	<3	<6	-0,45	<3	<5	-0,46	9,8	13,2	-0,34
lood	mg/kg ds	11	16	-0,07	<10	<11	-0,08	12	14	-0,08
zink	mg/kg ds	23	50	-0,16	<20	<30	-0,19	<20	<18	-0,21
PAK										
naftaleen	mg/kg ds	<0,01	<0,01		<0,01	<0,01		<0,01	<0,01	
benzo(a)pyreen	mg/kg ds	0,04	0,04		0,02	0,02		<0,01	<0,01	
benzo(k)fluorantheen	mg/kg ds	0,04	0,04		0,01	0,01		<0,01	<0,01	
indeno-(1,2,3-c,d)pyreen	mg/kg ds	<0,01	<0,01		0,02	0,02		<0,01	<0,01	
benzo(g,h,i)peryleen	mg/kg ds	0,04	0,04		0,02	0,02		<0,01	<0,01	
fluorantheen	mg/kg ds	0,09	0,09		0,02	0,02		0,02	0,02	
chryseen	mg/kg ds	0,05	0,05		0,02	0,02		<0,01	<0,01	
benzo(a)anthraceen	mg/kg ds	<0,01	<0,01		0,01	0,01		<0,01	<0,01	
anthraceen	mg/kg ds	0,02	0,02		<0,01	<0,01		<0,01	<0,01	
fenanthreen	mg/kg ds	0,02	0,02		<0,01	<0,01		<0,01	<0,01	
PAK	mg/kg ds		0,32	-0,03		0,14	-0,04		0,083	-0,04
GECHLOREERDE KOOLWATERSTOFFEN										
PCB	µg/kg ds		14	-0,01		<20	0		<5,8	-0,01
PCB 28	µg/kg ds	<1	<2		<1	<3		<1	<1	
PCB 52	µg/kg ds	<1	<2		<1	<3		<1	<1	
PCB 101	µg/kg ds	<1	<2		<1	<3		<1	<1	
PCB 118	µg/kg ds	<1	<2		<1	<3		<1	<1	
PCB 138	µg/kg ds	1,5	3,6		<1	<3		<1	<1	
PCB 153	µg/kg ds	<1	<2		<1	<3		<1	<1	
PCB 180	µg/kg ds	<1	<2		<1	<3		<1	<1	
OVERIGE (ORGANISCHE) VERBINDINGEN										
minerale olie	mg/kg ds	<20	<33	-0,03	<20	<56	-0,03	30	36	-0,03
minerale olie C10 - C12	mg/kg ds	<5	8 (6)		<5	14 (6)		<5	4 (6)	
minerale olie C12 - C22	mg/kg ds	<5	8 (6)		<5	14 (6)		<5	4 (6)	
minerale olie C22 - C30	mg/kg ds	6	14 (6)		<5	14 (6)		17	20 (6)	
minerale olie C30 - C40	mg/kg ds	<5	8 (6)		<5	14 (6)		12	14 (6)	
OVERIG										
Droge stof	% w/w	96,7	97,0 (6)		88,2	88,0 (6)		63,7	64,0 (6)	
lutum	%	2,6			4,0			16		
organische stof	%	4,2			2,5			8,4		
Artefacten	g	<1			<1			<1		
Aard artefacten	-	0			0			0		

##	: geen meetwaarde aanwezig
--	: geen toetsnorm aanwezig
<d	: kleiner dan de detectielimiet
8,88	: <= Achtergrondwaarde
<=T	: > Achtergrondwaarde
8,88	: > Tussenwaarde
8,88	: > Interventiewaarde
1	: Gemeten gehalte is <= 0
6	: Heeft geen normwaarde
#	: verhoogde rapportagegrens
GSSD	: Gestandaardiseerde meetwaarde
Index	: (GSSD - AW) / (I - AW)

- Getoetst via de BoToVa service, versie 3.0.0 -

Tabel 3: Normwaarden conform de Wet Bodembescherming

		AW	WO	IND	I
METALEN					
cadmium	mg/kg ds	0,6	1,2	4,3	13
kobalt	mg/kg ds	15	35	190	190
koper	mg/kg ds	40	54	190	190
kwik	mg/kg ds	0,15	0,83	4,8	36
molybdeen	mg/kg ds	1,5	88	190	190
nikkel	mg/kg ds	35	39	100	100
lood	mg/kg ds	50	210	530	530
zink	mg/kg ds	140	200	720	720
PAK					
PAK	mg/kg ds	1,5	6,8	40	40
GECHLOREERDE KOOLWATERSTOFFEN					
PCB	mg/kg ds	0,02	0,04	0,5	1
OVERIGE (ORGANISCHE) VERBINDINGEN					
minerale olie	mg/kg ds	190	190	500	5000

Tabel 1: Gemeten concentraties in grondwater met beoordeling conform de Wet Bodembescherming

Watermonster		01-1-1			24-1-1		
Datum watermonstername		20-8-2018			20-8-2018		
Filterdiepte (m -mv)		1,50 - 2,50			1,80 - 2,80		
Datum van toetsing		23-8-2018			23-8-2018		
Monsterconclusie		Voldoet aan Streefwaarde			Overschrijding Streefwaarde		
Monstermelding 1							
Monstermelding 2							
Monstermelding 3							
		Meetw	**GSSD**	**Index**	**Meetw**	**GSSD**	**Index**
METALEN							
barium	µg/l	36	36	-0,02	*320*	*320*	*0,47*
cadmium	µg/l	<0,20	<0,14	-0,05	<0,20	<0,14	-0,05
kobalt	µg/l	<2	<1	-0,24	4,7	4,7	-0,19
koper	µg/l	4,2	4,2	-0,18	7,1	7,1	-0,13
kwik	µg/l	<0,05	<0,04	-0,04	<0,05	<0,04	-0,04
molybdeen	µg/l	<2	<1	-0,01	<2	<1	-0,01
nikkel	µg/l	5,2	5,2	-0,16	*34*	*34*	*0,32*
lood	µg/l	<2,0	<1,4	-0,23	2,6	2,6	-0,21
zink	µg/l	12	12	-0,07	28	28	-0,05
AROMATISCHE VERBINDINGEN							
benzeen	µg/l	<0,2	<0,1	-0	<0,2	<0,1	-0
tolueen	µg/l	<0,2	<0,1	-0,01	<0,2	<0,1	-0,01
ethylbenzeen	µg/l	<0,2	<0,1	-0,03	<0,2	<0,1	-0,03
xylenen (som)							
xylenen (som)	µg/l		<0,21	0		<0,21	0
meta-/para-Xyleen (som)	µg/l	<0,2	<0,1		<0,2	<0,1	
ortho-Xyleen	µg/l	<0,1	<0,1		<0,1	<0,1	
styreen	µg/l	<0,2	<0,1	-0,02	<0,2	<0,1	-0,02
Som 16 Aromatische oplosmiddelen							
Som 16 Aromatische oplosmiddelen	µg/l		<0,77 (2,14)			<0,77 (2,14)	
PAK							
naftaleen	µg/l	<0,02	<0,01	0	<0,02	<0,01	0
PAK							
PAK	-		<0,00020 (11)			<0,00020 (11)	
GECHLOREERDE KOOLWATERSTOFFEN							
1,3-Dichloorpropaan	µg/l	<0,2	<0,1		<0,2	<0,1	
1,1-Dichloorpropaan	µg/l	<0,2	<0,1		<0,2	<0,1	
Dichloorpropaan (som)							
Dichloorpropaan (som)	µg/l		<0,42	-0		<0,42	-0
dichloormethaan	µg/l	<0,2	<0,1	0	<0,2	<0,1	0
chloroform	µg/l	<0,2	<0,1	-0,01	<0,2	<0,1	-0,01
bromoform	µg/l	<0,2	<0,1 (14)		<0,2	<0,1 (14)	
TETRA	µg/l	<0,1	<0,1	0,01	<0,1	<0,1	0,01
1,1-dichloorethaan	µg/l	<0,2	<0,1	-0,01	<0,2	<0,1	-0,01
1,2-dichloorethaan	µg/l	<0,2	<0,1	-0,02	<0,2	<0,1	-0,02
1,2-dichloorpropaan	µg/l	<0,2	<0,1		<0,2	<0,1	
1,1,1-trichloorethaan	µg/l	<0,1	<0,1	0	<0,1	<0,1	0
1,1,2-trichloorethaan	µg/l	<0,1	<0,1	0	<0,1	<0,1	0
TRI	µg/l	<0,2	<0,1	-0,05	<0,2	<0,1	-0,05
PER	µg/l	<0,1	<0,1	0	<0,1	<0,1	0
DCE (som)							
DCE (som)	µg/l		<0,14	0,01		<0,14	0,01
1,1-dichlooretheen	µg/l	<0,1	<0,1	0,01	<0,1	<0,1	0,01
DCE (cis)	µg/l	<0,1	<0,1		<0,1	<0,1	
DCE (trans)	µg/l	<0,1	<0,1		<0,1	<0,1	
vinylchloride	µg/l	<0,2	<0,1	0,02	<0,2	<0,1	0,02
dichloorpropaan (som)	µg/l	0,42			0,42		
OVERIGE (ORGANISCHE) VERBINDINGEN							
minerale olie	µg/l	<50	<35	-0,03	<50	<35	-0,03
minerale olie C10 - C12	µg/l	<25	18 (6)		<25	18 (6)	
minerale olie C12 - C22	µg/l	<25	18 (6)		<25	18 (6)	
minerale olie C22 - C30	µg/l	<25	18 (6)		<25	18 (6)	
minerale olie C30 - C40	µg/l	<25	18 (6)		<25	18 (6)	

##	: geen meetwaarde aanwezig
--	: geen toetsnorm aanwezig
<d	: kleiner dan de detectielimiet
8,88	: <= Streefwaarde
8,88	: > Streefwaarde
>T	: > Tussenwaarde
8,88	: > Interventiewaarde
11	: Enkele parameters ontbreken in de berekening van de somfractie
14	: Streefwaarde ontbreekt zorgplicht van toepassing
2	: Enkele parameters ontbreken in de som
6	: Heeft geen normwaarde
#	: verhoogde rapportagegrens
GSSD	: Gestandaardiseerde meetwaarde
Index	: (GSSD - S) / (I - S)

- Getoetst via de BoToVa service, versie 3.0.0 -

Tabel 2: Normwaarden conform de Wet Bodembescherming

		S	S Diep	Indicatief	I
METALEN					
barium	µg/l	50	200		625
cadmium	µg/l	0,4	0,06		6
kobalt	µg/l	20	0,7		100
koper	µg/l	15	1,3		75
kwik	µg/l	0,05	0,01		0,3
molybdeen	µg/l	5	3,6		300
nikkel	µg/l	15	2,1		75
lood	µg/l	15	1,7		75
zink	µg/l	65	24		800
AROMATISCHE VERBINDINGEN					
benzeen	µg/l	0,2			30
tolueen	µg/l	7			1000
ethylbenzeen	µg/l	4			150
xylenen (som)	µg/l	0,2			70
styreen	µg/l	6			300
Som 16 Aromatische oplosmiddelen	µg/l			150	
PAK					
naftaleen	µg/l	0,01			70
GECHLOREERDE KOOLWATERSTOFFEN					
Dichloorpropaan (som)	µg/l	0,8			80
dichloormethaan	µg/l	0,01			1000
chloroform	µg/l	6			400
bromoform	µg/l				630
TETRA	µg/l	0,01			10
1,1-dichloorethaan	µg/l	7			900
1,2-dichloorethaan	µg/l	7			400
1,1,1-trichloorethaan	µg/l	0,01			300
1,1,2-trichloorethaan	µg/l	0,01			130
TRI	µg/l	24			500
PER	µg/l	0,01			40
DCE (som)	µg/l	0,01			20
1,1-dichlooretheen	µg/l	0,01			10
vinylchloride	µg/l	0,01			5
OVERIGE (ORGANISCHE) VERBINDINGEN					
minerale olie	µg/l	50			600

BIJLAGE 6

Foto's onderzoekslocatie



Foto 1: Locatie (fotorichting 1)



Foto 2: Locatie – woning, stal en schuren (fotorichting 2)



Foto 3: Locatie – gras (fotorichting 3)



Foto 4: Locatie – schuur met asbestverdacht dak zonder dakgoot (fotorichting 4)



Foto 5: Locatie – schuur met asbestverdacht dak zonder dakgoot (fotorichting 5)



Foto 6: Locatie – stal met asbestverdacht dak met dakgoot (fotorichting 6)



Foto 7: Locatie – schuur met asbestverdachtmateriaal aan de gevel en asbestverdacht dak met dakgoot (fotorichting 7)



Foto 8: Locatie – schuur met asbestverdacht dak zonder dakgoot (fotorichting 8)



Foto 9: Locatie – schuur met asbestverdachtmateriaal aan de gevel (fotorichting 9)



Foto 10: Locatie – garage met asbestverdacht dak (fotorichting 10)



Foto 11: Locatie – woning (fotorichting 11)

APPENDIX

Kader en verantwoording

KADER VAN HET ONDERZOEK

In deze appendix wordt kort ingegaan op de verschillende kaders die van toepassing zijn op bodemonderzoek.

NEN-normen

Bij het bepalen van de onderzoeksstrategie en het vaststellen van het onderzoeksprogramma is uitgegaan van de volgende NEN-normen:

- 'Bodem – Landbodem – Strategie voor het uitvoeren van vooronderzoek bij verkennend en nader onderzoek' (Nederlandse norm 5725: januari 2009);
- 'Bodem – Landbodem – Strategie voor het uitvoeren van verkennend bodemonderzoek – Onderzoek naar de milieuhygiënische kwaliteit van bodem en grond' (Nederlandse norm 5740: januari 2009 en 5740:2009/A1: februari 2016).
- 'Bodem - Inspectie en monsterneming van asbest in bodem en partijen grond' (Nederlandse norm 5707: augustus 2015 en 5707/C1: augustus 2016).

Uitvoeringskader

Het bodemonderzoek is uitgevoerd conform de wettelijke KWALIBO-regeling (Kwaliteitsborging bij bodem-intermediairs). Dit betekent dat het veldwerk is uitgevoerd onder erkenning op basis van BRL SIKB 2000 en de daarbij behorende protocollen 2001 (plaatsen handboringen en peilbuizen), 2002 (nemen van grondwatermonsters) en 2018 (locatie-inspectie en monsterneming van asbest in bodem). Monstername van het materiaal uit de inspectiesleuven in de halfverharding wordt uitgevoerd conform de geldende NEN-normen door een erkende medewerker, maar valt formeel niet onder protocol 2018. Waar tijdens het onderzoek is afgeweken van de normen en de protocollen, is dat vermeld in dit rapport. Het laboratoriumonderzoek is uitgevoerd door een laboratorium dat is geaccrediteerd op basis van de criteria in NEN-EN-ISO/IEC 17025:2000 en op basis van AS3000. Op de analysecertificaten is aangegeven welke laboratoriumverrichtingen onder de genoemde accreditaties zijn uitgevoerd.

In deze appendix is de verantwoording van het uitgevoerde onderzoek opgenomen, waaronder verwijzingen naar wet- en regelgeving en kwaliteitsborging.

Reikwijdte van het onderzoek

Het bodemonderzoek is alleen bedoeld om inzicht te krijgen in de actuele milieuhygiënische kwaliteit van grond en/of grondwater op de onderzoekslocatie voor het beoogde doel. De uitvoering van de werkzaamheden door Ortageo vindt op zorgvuldige wijze plaats volgens de algemeen gebruikelijke inzichten en methoden bij onderzoek naar bodemverontreiniging. Het bodemonderzoek beoogt een waarheidsgetrouw beeld te geven van de bodem-kwaliteit van de onderzoekslocatie op het moment van de monstername. Vanwege het steekproefsgewijze karakter van het onderzoek waarbij de monstername op deels willekeurig bepaalde locaties plaatsvindt, kan niet worden uitgesloten dat binnen de onderzoekslocatie lokaal een verontreiniging afkomstig van een onbekende puntbron aanwezig is, die niet wordt aangetoond in dit onderzoek. Tevens wordt erop gewezen dat het uitgevoerde onderzoek een momentopname betreft. De onderzoeksresultaten worden minder representatief voor de actuele bodemkwaliteit naarmate meer activiteiten op de locatie plaatsvinden en de verstreken periode sinds de uitvoering van het onderzoek langer wordt.

Als grond van de locatie vrijkomt, moet er rekening mee worden gehouden dat deze niet zonder meer elders toepasbaar is. Op hergebruik van grond is het Besluit bodemkwaliteit van toepassing. De toepassing van grond elders moet worden gemeld via het 'meldpunt bodemkwaliteit'.

Het bodemonderzoek is, mits anders aangegeven, niet van toepassing op puin- of andere lagen waarin de fractie aan bodemvreemd materiaal groter is dan 50%. Deze lagen betreffen formeel geen bodem en hierop is de Wet bodembescherming niet van toepassing.

Toetsingskader

Om de mate waarin sprake is van bodemverontreiniging te kunnen beoordelen, worden de analyseresultaten van de grond- en grondwatermonsters getoetst aan het toetsingskader dat landelijk (generiek) is vastgesteld.

Generiek toetsingskader

Voor de beoordeling van de analyseresultaten van de grond- en grondwatermonsters wordt gebruik gemaakt van de achtergrondwaarden grond zoals opgenomen in de Regeling bodemkwaliteit, de streefwaarden grondwater en interventiewaarden grond en grondwater zoals opgenomen in de Circulaire bodemsanering. In onderstaande tabel worden deze referentiewaarden en de daarbij gehanteerde terminologie toegelicht.

Tabel: Toelichting op referentiewaarden

Referentiewaarde	Afkorting	Betekenis	Index	Terminologie bij overschrijding
Grond				
Achtergrondwaarde	A	Generieke waarde voor schone grond (AW2000-waarde)	0	Licht verhoogd / verontreinigd
Tussenwaarde	T	'Trigger' voor nader onderzoek	0,5	Matig verhoogd / verontreinigd
Interventiewaarde	I	Waarde voor sanering(sonderzoek)	1,0	Sterk verhoogd / verontreinigd
Grondwater				
Streefwaarde	S	Generieke waarde voor een schoon grondwater	0	Licht verhoogd / verontreinigd
Tussenwaarde	T	'Trigger' voor nader onderzoek	0,5	Matig verhoogd / verontreinigd
Interventiewaarde	I	Waarde voor sanering(sonderzoek)	1,0	Sterk verhoogd / verontreinigd

Voor toetsing aan de referentiewaarden worden de gemeten gehalten op basis van de percentages lutum (fractie <2 µm) en organische stof in een monster, omgerekend naar een gestandaardiseerd gehalte. Een gestandaardiseerd gehalte geldt voor een standaardbodem met 25% lutum en 10% organische stof. Vóór 1 november 2013 werden bij elke onderzoek juist de referentiewaarden die gelden voor een standaardbodem omgerekend op basis van de percentages aan lutum en organische stof per monster.

Gehalten c.q. concentraties aan verontreinigende stoffen boven de tussenwaarde geven in het algemeen aanleiding tot het instellen van een nader onderzoek.

Asbest

Voor asbest is een interventiewaarde vastgesteld van 100 mg/kg d.s. De restconcentratienorm (hergebruikswaarde) is gelijk gesteld aan de interventiewaarde.

Het gehalte aan asbest wordt bepaald aan de hand van onderstaande formule. Hierbij vindt voor gehalten in de grond van gaten of sleuven een correctie plaats naar de inhoud van het monsterpunt:

gewogen gehalte asbest = gehalte serpentijnasbest + (10 * gehalte amfiboolasbest)

Gebiedsspecifiek toetsingskader

Gemeenten hebben op basis van het Besluit bodemkwaliteit de mogelijkheid tot het vaststellen van gebieds-specifiek beleid voor hun grondgebied. Op basis daarvan kan licht tot matig verontreinigde grond zonder verdere keuring worden hergebruikt binnen de betreffende gemeente(n). Sommige gemeenten hebben in het bodem-beheerplan tevens vastgesteld dat de lokale maximale waarden gelden als verhoogde achtergrondwaarden in het kader van de beoordeling c.q. afperking van (gevallen van) bodemverontreiniging.

Op basis van het gebiedsspecifiek beleid kunnen lokale maximale waarden (LMW) zijn vastgesteld die hoger liggen dan de generieke achtergrondwaarden. Deze waarden gelden voor homogene deelgebieden die zijn ingedeeld naar ontstaansgeschiedenis en gebruik. De lokale maximale waarden kunnen, mits dit is vastgelegd in het gemeentelijk beleid, worden gebruikt in plaats van de generieke achtergrondwaarden bij de toetsing of sprake is van bodemverontreiniging in de zin van de Wet bodembescherming.

Beoordelingskader saneringsnoodzaak

Gevalsdefinitie

Een geval van bodemverontreiniging wordt gedefinieerd als een verontreinigd grondgebied, waarbij de geconstateerde verontreinigingen een technische, organisatorische en ruimtelijke samenhang vertonen. Aan elk van deze drie criteria moet worden voldaan om te spreken van één geval van bodemverontreiniging.

Bodemverontreiniging ontstaan vanaf 1987

Als de bodemverontreiniging is ontstaan na 1 januari 1987 dan is conform de Wet bodembescherming sprake van een verontreiniging die valt onder de zorgplicht (art. 13 Wbb). De veroorzaker is verplicht de verontreiniging en de directe gevolgen daarvan te beperken en zoveel mogelijk ongedaan te maken. Er moet dus zo spoedig mogelijk een sanering te worden uitgevoerd, ongeacht de ernst, omvang en risico's van de verontreiniging.

Bodemverontreiniging ontstaan vóór 1987

De saneringsparagraaf uit de Wet bodembescherming, van toepassing op bodemverontreiniging die is ontstaan vóór 1 januari 1987, omschrijft de volgende uitgangspunten:

- Conform art. 28 Wbb moet degene die de bodem wil gaan saneren of werkzaamheden wil gaan verrichten waardoor de verontreiniging van de bodem wordt verminderd of verplaatst, hiervan melding doen bij het bevoegd gezag (art. 28 Wbb). Deze melding hoeft niet, als redelijkerwijs kan worden aangenomen dat de sanering of de geplande activiteit geen betrekking heeft op een geval van ernstige bodemverontreiniging en tevens vaststaat:
  - dat de betreffende hoeveelheid verontreinigde grond niet meer bedraagt dan 50 m^3 en/of de hoeveelheid verontreinigd grondwater niet meer bedraagt dan 1.000 m^3;
  - dat uit de aard van de handelingen volgt dat de grond slechts tijdelijk wordt verplaatst en na verplaatsing in zijn geheel wordt teruggebracht.
- Er is sprake van een ‘geval van ernstige bodemverontreiniging’ als in een bodemvolume van 25 m^3 in de grond en/of 100 m^3 in het grondwater het gemiddelde gehalte van een verontreinigde stof groter is dan de interventiewaarde voor grond respectievelijk grondwater. Voor een geval van ernstige bodemverontreiniging geldt een saneringsnoodzaak.
- In enkele specifieke situaties kan bij gehalten onder de interventiewaarden ook sprake zijn van een geval van ernstige bodemverontreiniging. Dit geldt voor de zogenaamde gevoelige functies:
  - moestuin/volkstuin;
  - plaatsen waar vluchtige verbindingen aanwezig zijn in het grondwater in combinatie met hoge grondwaterstanden en/of in de onverzadigde bodem onder bebouwing;
  - plaatsen waar sprake is van gewasconsumptie en waar een verontreiniging met PCB in de contactzone aanwezig is.
- Of een geval van ernstige bodemverontreiniging met spoed moet worden gesaneerd is afhankelijk van de risico's. Hiertoe moet een risicobeoordeling worden uitgevoerd waarbij de humane, ecologische en verspreidingsrisico's worden vastgesteld. Als sprake is van onaanvaardbare risico's moet de sanering met spoed worden uitgevoerd. Eventueel kunnen ook tijdelijke beveiligingsmaatregelen worden getroffen om de risico's te beheersen.

Het bevoegd gezag Wbb stelt in een beschikking vast of sprake is van een geval van ernstige bodemverontreiniging en, als dit het geval is, of de verontreiniging met spoed moet worden gesaneerd. Als sprake is van spoed, dan stelt het bevoegd gezag in de beschikking tevens de termijn vast waarbinnen met de sanering moet worden begonnen.

Asbest

Met betrekking tot asbest is het Milieuhygiënisch Saneringscriterium Bodem, protocol asbest van toepassing. Dit protocol asbest is opgenomen in de Circulaire bodemsanering. Voor asbest geldt dat, ongeacht de omvang, er sprake is van een geval van ernstige bodemverontreiniging indien de interventiewaarde van 100 mg/kg d.s. wordt overschreden.

Indien een asbestverontreiniging is ontstaan na 1993 (opname zorgplichtartikel in de Wet bodembescherming) dient een bodemverontreiniging in principe, ongeacht mate, omvang en risico's te worden gesaneerd.

Indien een verontreiniging is ontstaan voor 1993 ('historische verontreiniging') wordt de saneringsnoodzaak en -spoedeisendheid volgens het Milieuhygiënisch Saneringscriterium bepaald. Volgens de Circulaire bodemsanering geldt voor asbest dat, bij grond met een gewogen gehalte aan asbest hoger dan de interventiewaarde van 100 mg/kg d.s. er, onafhankelijk van de omvang van de verontreiniging, sprake is van een geval van ernstige bodemverontreiniging. Indien sprake is van een geval van ernstige bodemverontreiniging (geen zorgplicht) worden vervolgens de volgende stappen van het protocol asbest uitgevoerd:

- uitvoeren standaard risicobeoordeling via onder andere bodemgebruiksvorm, aanwezigheid van asbest in 'leeflaag', gehalte aan (niet) hechtgebonden asbest en vegetatie;
- eventueel uitvoeren van een locatiespecifieke risicobeoordeling (bepaling respirabele vezels en/of bepaling asbestvezelconcentratie in binnen- en/of buitenlucht).

De Wet bodembescherming (Wbb) is niet van toepassing bij puin- of andere lagen waarin de fractie aan bodemvreemd materiaal groter is dan 50%. De Wbb is daarnaast per definitie niet van toepassing bij wegen: onder een weg wordt verstaan een weg, een pad of een erf, alsmede andere grond die bestemd is om door rij en ander verkeer gebruikt te worden. Het is sinds 1 januari 2000, op basis van het Besluit asbestwegen milieubeheer, verboden om een asbesthoudende weg voorhanden te hebben. Wanneer er meer dan 100 mg/kg d.s. asbest (gewogen) in een weg aanwezig is, is de eigenaar verplicht een melding te doen bij het Ministerie Infrastructuur en Milieu (I&M) en maatregelen te nemen die strekken tot het tegengaan van blootstelling van gebruikers van die weg aan asbest. De Inspectie Leefomgeving en Transport (ILT) ziet toe op de handhaving van het Besluit asbestwegen milieubeheer.

Het verbod geldt voor alle asbestwegen in Nederland. Uitgezonderd zijn:

- een weg, waarvan de eigenaar heeft aangetoond dat de concentratie asbest in die weg lager is dan 100 mg/kg d.s. (gewogen);
- een weg die voor 1 juli 1993 is aangebracht en waarvan het asbest is afgeschermd door een verharding die geen asbest bevat.

Een weg wordt beschouwd als een object. Op het verwijderen van objecten is het Asbest-verwijderingsbesluit 2005 van toepassing. In het Asbestverwijderingsbesluit 2005 wordt echter een asbestweg uitgezonderd van de asbest-inventarisatieplicht (artikel 4 lid 1c) en de verplichting een gecertificeerde asbestverwijderaar de werkzaamheden te laten uitvoeren. En geldt voor het verwijderen van de weg wel het sloopregime uit het Arbeidsomstandighedenbesluit.

NEN-normen	
Vooronderzoek	
NEN 5725	Bodem – Landbodem – Strategie voor het uitvoeren van vooronderzoek bij verkennend en nader onderzoek (Nederlandse norm 5725: januari 2009)
Bodemonderzoek	
NEN 5740	Bodem – Landbodem - Strategie voor het uitvoeren van verkennend bodemonderzoek – Onderzoek naar de milieuhygiënische kwaliteit van bodem en grond (Nederlandse norm 5740, januari 2009 en 5740:2009/A1: februari 2016)
NEN 5707	Bodem - Inspectie en monsterneming van asbest in bodem en partijen grond (Nederlandse norm 5707: augustus 2015 en 5707/C1: augustus 2016)

Kwaliteitsborging			
Algemeen			
Kwaliteitszorg algemeen	NEN-EN-ISO 9001: 2015	Kwaliteitsmanagementsystemen – Eisen (Nederlandse norm, oktober 2015)	Normec ISO 9001 ISO 9001
Veiligheids-certificaat aannemers	VCA**	VGM (Veiligheid, Gezondheid en Milieu) Checklist Aannemers (versie 2008/5.1, april 2010)	Normec VCA**
Kwalibo algemeen	BRL SIKB	Kwalibo staat voor kwaliteitsborging in het bodembeheer en is verankerd in het Besluit bodemkwaliteit	kwaliteitswaarborg bodembeheer SIKB
Milieukundig laboratoriumonderzoek			
Laboratorium	AS3000	Synlab Analytics & Services	RvA
Milieukundig veldwerk			
BRL SIKB/protocol*	BRL SIKB 2000	Veldwerk milieuhygiënisch bodem- en waterbodemonderzoek	Normec BRL SIKB 2000
	Protocol 2001	Uitvoeren van handboringen en plaatsen van peilbuizen, maken van boorbeschrijvingen, nemen van grondmonsters en waterpassen	
	Protocol 2002	Het nemen van grondwatermonsters	
	Protocol 2018	Locatie-inspectie en monsterneming van asbest in bodem	

* niet elke vestiging beschikt over de erkenning voor alle vermelde protocollen.

Verklaring van onafhankelijkheid veldwerkzaamheden				
Protocol	**Functie**	**Naam**	**Handtekening**	**Datum**
Protocol 2001	Veldwerker bodemonderzoek grond*	R.F.A. Rieschke		8-8-2018
Protocol 2001	Veldwerker bodemonderzoek grond*	A.H. Vrugteman (veldwerker in opleiding)		8-8-2018
Protocol 2001	Veldwerker bodemonderzoek grond*	R.S. Steggink		13-8-2018
Protocol 2018	Veldwerker bodemonderzoek asbest*	R.F.A. Rieschke		8-8-2018
Protocol 2018	Veldwerker bodemonderzoek asbest*	A.H. Vrugteman (veldwerker in opleiding)		8-8-2018
Protocol 2002	Veldwerker bodemonderzoek grondwater*	R.S. Steggink		20-8-2018
Kwaliteitsborging advies en rapportage				
Norm	**Functie**	**Naam**	**Paraaf**	**Datum**
ISO 9001:2015	Auteur	I. Tudose		28-8-2018
Protocol 2018	Projectleider asbest**	G.D.F. Klein Teeselink		28-8-2018
ISO 9001:2015	Kwaliteitscontrole	G.D.F. Klein Teeselink		28-8-2018

* gecertificeerd in kader van Kwalibo
** geregistreerd in kader van Kwalibo

Toelichting verklaring van onafhankelijkheid
Ortageo en al haar medewerkers hebben geen financiële en / of juridische belangen met betrekking tot de opdrachtgever en/of het eigendom van de onderzoekslocatie voor het bodemonderzoek.

Disclaimer
Hoewel het bodemonderzoek en/of de bodemsanering op zorgvuldige wijze en conform de vigerende normen en protocollen is voorbereid en uitgevoerd, kan niet worden uitgesloten dat in werkelijkheid de situatie afwijkt ten opzichte van de in dit rapport gepresenteerde gegevens. Immers, elk bodemonderzoek is gebaseerd op het nemen van een aantal steekmonsters, welke representatief worden geacht voor het onderzochte gebied, maar waarbij (lokale) afwijkingen niet volledig kunnen worden uitgesloten.

Bijlage 5 Quickscan natuurwaardenonderzoek

Quickscan natuurwaardenonderzoek
Westermaatweg 7 Almelo

Effectbeoordeling in het kader van de Wet natuurbescherming, Natuurnetwerk Nederland en Natura 2000

NATUURBANK OVERIJSSEL

Colofon

Quickscan natuurwaardenonderzoek Westermaatweg 7 Almelo

Effectbeoordeling in het kader van de Wet natuurbescherming, Natuurnetwerk Nederland en Natura 2000

Uitgevoerd door:
Natuurbank Overijssel
Correspondentieadres:
Aladnaweg 18
7122 RR Aalten

BTW-ID: NL001388212B56
E: info@natuurbankoverijssel.nl
Tel: 0543-451142 / 0614-435700

Opdrachtgever: BJZ.NU

Abonnementhouder van de Nationale Databank Flora en Fauna

Projectnummer en versie: 3584 versie 1.0	Status: definitief
Ligging plangebied: Westermaatweg 7 Almelo	Rapportdatum: 16-09-2022
Auteur: H. van Gijn	Veldwerk uitgevoerd door: Ing. P. Leemreise

Inhoudsopgave

Samenvatting 3
Hoofdstuk 1 Inleiding 5
Hoofdstuk 2 Het plangebied 6
2.1 Situering 6
2.2 Beschrijving van het plangebied 6
Hoofdstuk 3 Voorgenomen activiteiten 7
3.1 Algemeen 7
3.2 Mogelijk effect van de voorgenomen activiteiten op beschermde soorten en/of –gebieden 7
3.3 Vaststellen van de invloedsfeer 8
3.4 Vaststellen van het onderzoeksgebied 8
Hoofdstuk 4 Toetsingskaders 9
4.1 Algemeen 9
4.2 Wet natuurbescherming; Natura 2000 9
4.3 Wet natuurbescherming; Soortenbescherming 9
4.4 Beleid ten aanzien van het Natuurnetwerk Nederland 10
Hoofdstuk 5 Gebiedsbescherming 11
5.1 Algemeen 11
5.2 Natuurnetwerk Nederland 11
5.3 Natura 2000 12
5.4 Slotconclusie 13
Hoofdstuk 6 Soortenbescherming 14
6.1 Verwachting en bureauonderzoek 14
6.2 Methode 14
6.3 Resultaten 15
6.4 Wettelijke consequenties van de beoogde ingreep 18
6.5 Historische gegevens en overige bronnen 20
6.6 Volledigheid van het onderzoek 20
Hoofdstuk 7 Conclusies 21

SAMENVATTING

Er zijn plannen om één extra woning met bijgebouw te realiseren aan de Westermaatweg 7 te Almelo. Om deze nieuwbouw te realiseren dient alle aanwezige bebouwing in het plangebied gesloopt te worden. De nieuwbouw wordt d.m.v. nieuw aan te leggen verharde inritten in verbinding gebracht met de Westermaatweg. Als gevolg van deze voorgenomen activiteiten kan overtreding van de Wet natuurbescherming op voorhand niet uitgesloten worden. Daarom is Natuurbank Overijssel gevraagd om de wettelijke consequenties van de voorgenomen activiteiten in het kader van de Wet natuurbescherming in beeld te brengen. In voorliggend rapport worden de bevindingen van het uitgevoerde onderzoek gepresenteerd. Naast een beschrijving van het onderzoeksgebied, de onderzoeksopzet en de resultaten van het onderzoek, worden de wettelijke consequenties van de voorgenomen activiteiten weergegeven.

Het plangebied is op 19 juli 2022 onderzocht op de (potentiële) aanwezigheid van beschermde planten, dieren en beschermde nesten, holen, vaste rust- en voortplantingslocaties. Ook is onderzocht of de voorgenomen activiteiten een negatief effect hebben op beschermd (natuur)gebied, zoals Natura 2000 en het Natuurnetwerk Nederland.

Resultaten toetsing aan wet- en regelgeving voor beschermde gebieden:
Het plangebied behoort niet tot het Natuurnetwerk Nederland of Natura 2000-gebied. Vanwege de ligging buiten het Natuurnetwerk Nederland, hoeft het initiatief niet getoetst te worden aan de provinciale beleidsregels ten aanzien van de bescherming van het NNN (geen externe werking). Gelet op de aard en omvang van de voorgenomen, de afstand tussen het plangebied en Natura 2000-gebied en de afname van emissie van stikstof tijdens de gebruiksfase, is het niet aannemelijk dat uitvoering van de voorgenomen activiteiten zal leiden tot een negatief effect op Natura 2000-gebied. Nader onderzoek, zoals het opstellen van een stikstofberekening, wordt niet noodzakelijk geacht. Overige negatieve effecten op Natura 2000-gebied kunnen ook worden uitgesloten.

Resultaten toetsing aan wet- en regelgeving voor beschermde soorten:
De inrichting en het gevoerde beheer maken het plangebied niet tot een geschikte groeiplaats voor beschermde plantensoorten, maar wel tot geschikt functioneel leefgebied voor verschillende beschermde dieren. Het plangebied wordt door beschermde diersoorten hoofdzakelijk benut als foerageergebied, maar mogelijk nestelen er vogels, bezetten amfibieën er een (winter)rustplaats en bezetten beschermde grondgebonden zoogdieren er een vaste rust- of voortplantingsplaats. Vleermuizen bezetten geen vaste rust- of verblijfplaats in het plangebied maar benutten het wel als foerageergebied.

Van de in het plangebied nestelende vogelsoorten, is uitsluitend het bezette nest beschermd, niet het oude nest of de nestplaats. Bezette vogelnesten zijn beschermd en mogen niet beschadigd of vernield worden. Gelet op de aard van de werkzaamheden kan geen ontheffing verkregen worden voor het beschadigen of vernielen van bezette vogelnesten. Indien de stal met aanbouw gesloopt wordt tijdens de voortplantingsperiode, wordt geadviseerd vooraf een broedvogelscan uit te voeren om de aanwezigheid van een bezet vogelnest uit te kunnen sluiten.

Als gevolg van de voorgenomen activiteiten worden mogelijk beschermde grondgebonden zoogdieren en amfibieën gedood en wordt mogelijk een vaste (winter)rust- en/of voortplantingsplaats van een beschermd grondgebonden zoogdier of amfibie beschadigd of vernield. Voor de beschermde grondgebonden zoogdieren amfibieënsoorten, die een vaste (winter)rust- en voortplantingsplaats in het plangebied bezetten, geldt een vrijstelling van de verbodsbepaling ‘beschadigen/vernielen van vaste rust- en voortplantingsplaatsen’. Er geldt geen vrijstelling voor het doden van beschermde grondgebonden zoogdieren en amfibieën. Om te voorkomen dat beschermde dieren gedood worden dienen ze weggejaagd te worden of weggevangen te worden (en elders losgelaten). Indien niet voorkomen kan worden dat een beschermd dier gedood wordt, dient een ontheffing aangevraagd te worden of dient gewerkt te worden volgens een goedgekeurde en toepasbare gedragscode.

Door uitvoering van de voorgenomen activiteiten neemt de betekenis van het plangebied als foerageergebied voor de foeragerende diersoorten niet af.

Resultaten van toetsing aan wet- en regelgeving voor beschermde soorten en gebieden samengevat:

- Werkzaamheden afstemmen op de voortplantingsperiode van vogels;
- Geen beschermde amfibieën of zoogdieren doden;

HOOFDSTUK 1 INLEIDING

Er zijn plannen om één extra woning met bijgebouw te realiseren aan de Westermaatweg 7 te Almelo. Om deze nieuwbouw te realiseren dient alle aanwezige bebouwing in het plangebied gesloopt te worden. De nieuwbouw wordt d.m.v. nieuw aan te leggen verharde inritten in verbinding gebracht met de Westermaatweg. Als gevolg van deze voorgenomen activiteiten kan overtreding van de Wet natuurbescherming op voorhand niet uitgesloten worden. Daarom is Natuurbank Overijssel gevraagd om de wettelijke consequenties van de voorgenomen activiteiten in het kader van de Wet natuurbescherming in beeld te brengen. In voorliggend rapport worden de bevindingen van het uitgevoerde onderzoek gepresenteerd. Naast een beschrijving van het onderzoeksgebied, de onderzoeksopzet en de resultaten van het onderzoek, worden de wettelijke consequenties van de voorgenomen activiteiten weergegeven.

Er is in het onderzoeksgebied gekeken naar de (potentiële) aanwezigheid van beschermde planten en dieren en beschermde nesten, holen, vaste rust- en voortplantingsplaatsen en andere beschermde functies. Ook is onderzocht of de voorgenomen activiteiten een negatief effect hebben op beschermd (natuur)gebied.

Op basis van de onderzoeksresultaten worden de wettelijke consequenties bepaald van de voorgenomen activiteiten in het kader van de Wet natuurbescherming (soorten en Natura 2000-gebied) en de Omgevingsverordening Overijssel (Natuurnetwerk Nederland).

Doel van deze rapportage:
De Quickscan natuurwaardenonderzoek is uitgevoerd als één van de verschillende (milieu)onderzoeken in het kader van besluitvorming binnen de Ruimtelijke Ordening (doorgaans het wijzigen van het bestemmingsplan) of het aanvragen van een Omgevingsvergunning. Het onderzoek is uitgevoerd om antwoord te kunnen geven op de vraag: is er sprake van een goede ruimtelijke ordening (is de voorgenomen activiteit uitvoerbaar?). Het is nadrukkelijk geen ecologisch werkprotocol dat opgesteld wordt om te voorkomen dat de Wet natuurbescherming overtreden wordt als gevolg van de voorgenomen activiteiten. De Wet natuurbescherming is tijdens de uitvoering van voorgenomen activiteiten altijd van toepassing en het is aan de uitvoerende partijen om de noodzakelijke zorgvuldigheid te betrachten tijdens de uitvoering.
Om een goed ecologisch werkprotocol op te kunnen stellen is meer detailinformatie vereist, zoals de planning in uitvoering, in te zetten materieel en informatie over type bebouwing, bouwwijze, materiaalgebruik etc.

HOOFDSTUK 2 HET PLANGEBIED

2.1 Situering

Het plangebied ligt aan de Westermaatweg 7 te Almelo. Het ligt circa 1 kilometer ten noorden van de woonkern Almelo en wordt omgeven door landelijk gebied. Op onderstaande afbeelding wordt de globale ligging van het plangebied weergegeven op een topografische kaart.



Globale ligging van het plangebied. De ligging van het plangebied wordt met de rode cirkel aangeduid (bron: ruimtelijkeplannen.nl).

2.2 Beschrijving van het plangebied

Het plangebied bestaat uit bebouwing, beplanting, erfverharding, grasland en opgeslagen spullen/materialen. De bebouwing bestaat uit een stal met aanbouw, hondenverblijven en een veranda. De stal en aanbouw beschikken over gemetselde buitengevels met luchtspouw. De buitengevels van de aanbouw zijn deels met golfplaten betimmerd. De stal en de aanbouw zijn gedekt met golfplaten maar alleen de stal beschikt over dakisolatie. De hondenverblijven zijn gedekt met golfplaten. De veranda staat tegen de oostzijde van de woning gebouwd. Het grasland bestaat uit een soortenarme vegetatie en wordt intensief beheerd. In de stal met aanbouw en buitenruimte liggen spullen/materialen opgeslagen/verspreid (o.a. planken, oud ijzer, plastic en bakstenen). Op onderstaande luchtfoto is de begrenzing van het plangebied aangegeven. Voor een verbeelding van de huidige situatie wordt verwezen naar de fotobijlage.

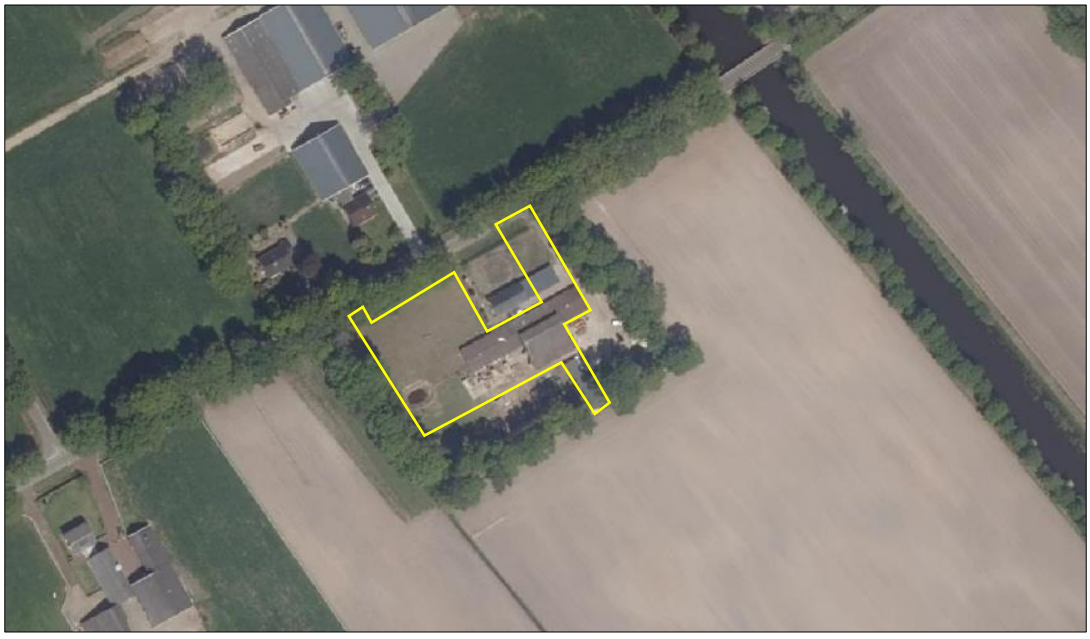

Begrenzing van het plangebied; deze wordt met de gele lijn aangeduid (bron luchtfoto: ruimtelijkeplannen.nl).

HOOFDSTUK 3 VOORGENOMEN ACTIVITEITEN

3.1 Algemeen

Het voornemen bestaat om één extra woning met bijgebouw in het plangebied te realiseren. Om deze nieuwbouw in het plangebied te realiseren dient de stal met aanbouw, de hondenverblijven en de veranda gesloopt te worden. De nieuwbouw wordt d.m.v. nieuw aan te leggen verharde inritten in verbinding gebracht met de Westermaatweg. Aangenomen wordt dat een deel van de bestaande erfverharding verwijderd en vervangen wordt en dat er nieuwe erfverharding wordt aangelegd. Het plangebied wordt nadien landschappelijk ingepast middels aanplant van erfbeplanting. Op onderstaande afbeelding is een plattegrond van het wenselijk eindbeeld weergegeven.



Verbeelding van het wenselijk eindbeeld (bron: BJZ).

De volgende activiteiten worden getoetst op relevantie t.a.v. de Wet natuurbescherming:

- Slopen bebouwing;
- Bouwrijp maken bouwplaats;
- Bouwen extra woning met bijgebouw;
- Aanleggen erfverharding;
- Aanleggen erfbeplanting;

3.2 Mogelijk effect van de voorgenomen activiteiten op beschermde soorten en/of –gebieden

De voorgenomen activiteiten hebben mogelijk een negatieve invloed op beschermde soorten en beschermd (natuur)gebied. We onderscheiden de volgende negatieve invloeden:

Mogelijke tijdelijke invloeden:

- Verstoren rust- en voortplantingsplaatsen als gevolg van geluid, stof en trillingen tijdens de werkzaamheden;

Mogelijke permanente invloeden:

- Mogelijk afname/verdwijnen van beschermde vaste rust- of voortplantingsplaatsen en/of jaar rond beschermde nesten;
- Vernielen/verdwijnen van beschermde soorten;
- Aantasting van de kwaliteit van het leefgebied van beschermde soorten;

3.3 Vaststellen van de invloedsfeer

Naast een tijdelijk effect in het onderzoeksgebied, kan het voorkomen dat een voorgenomen activiteit een negatief effect heeft op beschermde soorten of beschermd natuurgebied buiten het onderzoeksgebied. Dit noemen we de invloedsfeer. De omvang van de invloedsfeer wordt bepaald door de duur, aard en omvang van de tijdelijke en/of permanente nieuwe situatie. Het effect van de voorgenomen activiteit op een beschermde soort verschilt per soort en/of soortgroep.

In deze studie wordt alleen gekeken naar de uitvoering van de fysieke werkzaamheden, zoals sloop- en bouwwerkzaamheden.

Beoordeling van de invloedsfeer van de voorgenomen activiteit:
Om de effecten van een voorgenomen activiteiten goed in beeld te kunnen brengen, is het soms van belang ook buiten het plangebied te kijken. In voorliggend geval grenst het plangebied aan de woning, erfverharding, grasland en verharde weg. De aangrenzende woning beschikt weliswaar over luchtspouw maar er zijn geen invliegopeningen zoals open stootvoegen of ventilatieopeningen aangetroffen die vleermuizen de kans bieden een verblijfplaats te bezetten. Ook sluit de betimmering van het dak overstek naadloos aan op de buitengevels van de woning. Verder zijn in de aangrenzende woning geen potentiële verblijfplaatsen van vleermuizen waargenomen, zoals een holle ruimte achter een boeiboord, windveer, loodslab, vensterluik, zonnewering of gevelbetimmering aangetroffen. Onder de eerste rij dakpannen van de woning zijn geen oude nesten van huismussen aangetroffen. Tevens sluiten de dakpannen allemaal nauw aan op elkaar zonder kieren of openingen en kapotte dakpannen ontbreken. De woning zelf is niet toegankelijk voor beschermde diersoorten. Het is niet aannemelijk dat beschermde waarden buiten het plangebied negatief beïnvloed worden door uitvoering van de voorgenomen activiteiten. Er is geen aanleiding te veronderstellen dat beschermde soorten en/of -waarden buiten het plangebied op een dusdanige wijze aangetast worden, dat dit leidt tot wettelijke consequenties. De invloedsfeer is lokaal.

3.4 Vaststellen van het onderzoeksgebied

Het onderzoeksgebied wordt gelijk gesteld aan het plangebied.

HOOFDSTUK 4 TOETSINGSKADERS

4.1 Algemeen

In dit Hoofdstuk worden de diverse toetsingskaders toegelicht waaraan het initiatief getoetst wordt.

4.2 Wet natuurbescherming; Natura 2000

Het gebiedsbeschermingsdeel van de Wet natuurbescherming heeft als doel het beschermen van Natura 2000-gebieden (Vogelrichtlijn- en/of Habitatrichtlijngebieden) in Nederland. Projecten die significante gevolgen voor deze gebieden kunnen hebben, zijn in beginsel – zonder vergunning – niet toegestaan. Ook het vaststellen van plannen zoals een bestemmingsplan of een inpassingsplan is niet toegestaan, indien het betreffende plan significante gevolgen kan hebben voor Natura 2000-gebieden. Naast directe effecten (bijv. ruimtebeslag), dient ook gekeken te worden naar indirecte effecten als gevolg van externe werking (bijv. door geluid, licht en stikstofdepositie). De eerste stap in de toetsing is vaak een voortoets. Als significante gevolgen in de voortoets niet op voorhand met zekerheid kunnen worden uitgesloten, dan is een passende beoordeling noodzakelijk. In dat geval is voor een project een vergunning noodzakelijk op grond van artikel 2.7 Wet natuurbescherming.

4.3 Wet natuurbescherming; Soortenbescherming

In de Wet natuurbescherming is de soortenbescherming in Nederland geregeld. In de wet zijn lijsten opgenomen met beschermde soorten. In de Wet natuurbescherming worden drie verschillende beschermingsregimes gehanteerd waaraan verschillende verbodsbepalingen zijn gekoppeld:

<u>Soorten Vogelrichtlijn (artikel 3.1 e.v.):</u>

- lid 1) Het is verboden opzettelijk van nature in Nederland in het wild levende vogels van soorten als bedoeld in artikel 1 van de Vogelrichtlijn te doden of te vangen;
- lid 2) Het is verboden opzettelijk nesten, rustplaatsen en eieren van vogels als bedoeld in het eerste lid te vernielen of te beschadigen, of nesten van vogels weg te nemen;
- lid 3) Het is verboden eieren van vogels als bedoeld in het eerste lid te rapen en deze onder zich te hebben;
- lid 4) Het is verboden vogels als bedoeld in het eerste lid opzettelijk te storen;
- lid 5) Het verbod, bedoeld in het vierde lid, is niet van toepassing indien de storing niet van wezenlijke invloed is op de staat van instandhouding van de desbetreffende vogelsoort.

<u>Soorten Habitatrichtlijn (artikel 3.5 e.v.);</u>

- lid 1) Het is verboden in het wild levende dieren van soorten, genoemd in bijlage IV, onderdeel a, bij de Habitatrichtlijn, bijlage II bij het Verdrag van Bern of bijlage I bij het Verdrag van Bonn, in hun natuurlijk verspreidingsgebied opzettelijk te doden of te vangen;
- lid 2) Het is verboden dieren als bedoeld in het eerste lid opzettelijk te verstoren;
- lid 3) Het is verboden eieren van dieren als bedoeld in het eerste lid in de natuur opzettelijk te vernielen of te rapen;
- lid 4) Het is verboden de voortplantingsplaatsen of rustplaatsen van dieren als bedoeld in het eerste lid te beschadigen of te vernielen;
- lid 5) Het is verboden planten van soorten, genoemd in bijlage IV, onderdeel b, bij de Habitatrichtlijn of bijlage I bij het Verdrag van Bern, in hun natuurlijke verspreidingsgebied opzettelijk te plukken en te verzamelen, af te snijden, te ontwortelen of te vernielen.

<u>Andere Soorten (artikel 3.10 e.v.)</u>

lid 1) Onverminderd artikel 3.5, eerste, vierde en vijfde lid, is het verboden:

- onderdeel a. in het wild levende zoogdieren, amfibieën, reptielen, vissen, dagvlinders, libellen en kevers van de soorten, genoemd in de bijlage, onderdeel A, bij deze wet, opzettelijk te doden of te vangen;
- onderdeel b. de vaste voortplantingsplaatsen of rustplaatsen van dieren als bedoeld in onderdeel a opzettelijk te beschadigen of te vernielen, of

- onderdeel c. vaatplanten van de soorten, genoemd in de bijlage, onderdeel B, bij deze wet, in hun natuurlijke verspreidingsgebied opzettelijk te plukken en te verzamelen, af te snijden, te ontwortelen of te vernielen.

Ten aanzien van de andere beschermde soorten geldt dat het bevoegd gezag (provincies c.q. ministerie van LNV) de vrijheid hebben om soorten binnen deze categorie vrij te stellen van de verbodsbepalingen uit ontheffingsplicht artikel 3.10 uit de Wet natuurbescherming. Voor beschermde soorten die niet zijn vrijgesteld dient bij overtreding van de verbodsbepalingen uit de Wn een ontheffing te worden aangevraagd. Voor vogels geldt in afwijking hierop dat voor verstoring geen ontheffing nodig is, indien de gunstige staat van instandhouding niet in het geding is. Het is ook mogelijk om voor beide categorie soorten te werken volgens een goedgekeurde gedragscode die is afgestemd op de Wet natuurbescherming. Er is dan geen ontheffing nodig.

4.4 Beleid ten aanzien van het Natuurnetwerk Nederland

In de Wet ruimtelijke ordening (Wro) is het ruimtelijk beleid op rijks-, provinciaal, en gemeentelijk niveau vastgesteld, waarin onder andere de bescherming van het Natuurnetwerk Nederland (NNN)/Ecologische Hoofdstructuur (EHS) is verankerd. De EHS werd officieel geïntroduceerd in het Natuurbeleidsplan en is daarna opgenomen in de Nota Ruimte, welke inmiddels vervangen is door de Nationale omgevingsvisie (NOVI). Kaderstellende regels ten aanzien van o.a. NNN/EHS zijn opgenomen in het Besluit algemene regels ruimtelijke ordening (Barro). Bij geplande ingrepen die binnen het NNN/EHS vallen moet het belang van de natuurbescherming worden afgewogen tegen andere belangen, indien de voorgenomen ingreep negatief uitwerkt op de aanwezige natuurwaarden. De kern van de afweging vormt het 'nee, tenzij'-principe. Dit wil zeggen dat schadelijke ingrepen **niet** zijn toegestaan, **tenzij** er andere belangen zijn die de ingreep rechtvaardigen. In dat geval zijn compenserende maatregelen voorgeschreven.

Concrete beleidsregels ten aanzien van de NNN in Overijssel zijn opgenomen in de vigerende provinciale ruimtelijke verordening van de provincie Overijssel

HOOFDSTUK 5 GEBIEDSBESCHERMING

5.1 Algemeen

In dit hoofdstuk wordt ingegaan op het mogelijke effect van de voorgenomen activiteiten op Natura 2000-gebied en het Natuurnetwerk Nederland.

5.2 Natuurnetwerk Nederland

Provincies zijn verantwoordelijk voor de veiligstelling en ontwikkeling van het Natuurnetwerk Nederland (verder NNN genoemd). De beoordeling of de voorgenomen activiteit past in het NNN, dient met name uitgevoerd te worden in de afweging van een 'goede ruimtelijke ordening' als onderdeel van de ruimtelijke onderbouwing. De aanwezigheid van beschermde planten en dieren is daarbij niet direct van belang.

Vanwege het grote belang voor de biodiversiteit en de betekenis voor de kwaliteit van de leefomgeving en regionale economie geldt een beschermingsregime voor het gehele NNN. Voor het NNN geldt de verplichting tot instandhouding van de wezenlijke kenmerken en waarden van het gebied. In de verordening is het "nee, tenzij"-regime vast gelegd. Dit betekent dat (nieuwe) plannen, projecten of handelingen niet zijn toegestaan indien zij de wezenlijke kenmerken of waarden van het gebied significant aantasten. Er kan echter aanleiding zijn om toch ontwikkelingen toe te staan. De mogelijkheid om een uitzondering te maken op de algemene lijn van behoud en duurzame ontwikkeling van wezenlijke kenmerken en waarden, is aan strikte voorwaarden gebonden. Uiteraard geldt ook hier dat de generieke regeling van toepassing blijft (zoals de toepassing van de principes van zuinig en zorgvuldig ruimtegebruik, ontwikkelingsperspectieven en gebiedskenmerken) Het ruimtelijk beleid voor het NNN is gericht op 'behoud, herstel en ontwikkeling van de wezenlijke kenmerken en waarden van het NNN' waarbij tevens zoveel mogelijk rekening wordt gehouden met de andere belangen die in het gebied aanwezig zijn.

De kernkwaliteiten binnen het NNN zijn natuurkwaliteit, landschappelijke kwaliteiten en beleving van rust. Voor grootschalige ontwikkelingen die niet passen binnen de doelstelling van het NNN is geen ruimte, tenzij er sprake is van een zwaarwegend maatschappelijk belang waar niet op een andere manier aan kan worden voldaan. Daarbij worden de zogenaamde NNN-spelregels gehanteerd: her-begrenzing van het NNN, saldering van negatieve effecten en toepassing van het compensatiebeginsel. Het 'nee, tenzij'-principe en de overige spelregels hebben is opgenomen in de provinciale Omgevingsverordening van Overijssel. Er is door toepassing van de spelregels ruimte voor het aanpassen van de begrenzing als daarmee de doelen op een betere manier kunnen worden bereikt.

Ligging t.o.v. het Natuurnetwerk Nederland

Het plangebied ligt op minimaal 5,04 kilometer afstand van gronden die tot het Natuurnetwerk Nederland behoren. Op onderstaande afbeelding wordt de ligging van het Natuurnetwerk Nederland in de omgeving van het plangebied weergegeven.

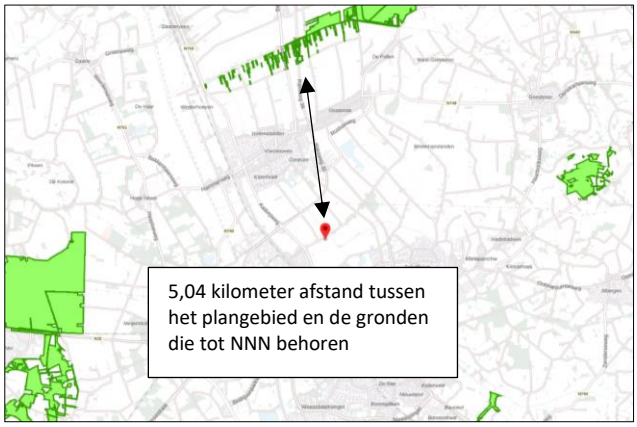

Ligging van Natuurnetwerk Nederland in de omgeving van het plangebied. De ligging van het plangebied wordt met de rode marker aangeduid. Gronden die tot Natuurnetwerk Nederland behoren worden met de lichtgroene kleur op de kaart aangeduid (bron: ruimtelijkeplannen.nl).

Beschermingsregime
De bescherming van het Natuurnetwerk Nederland kent geen externe werking.

Toetsing aan provinciaal beleid
Omdat het plangebied buiten het Natuurnetwerk Nederland ligt, hoeft voorgenomen initiatief niet getoetst te worden aan provinciaal beleid t.a.v. Natuurnetwerk Nederland.

5.3 Natura 2000

De biodiversiteit (soortenrijkdom) in Europa gaat al jaren achteruit. Duurzame bescherming van flora en fauna is hard nodig. Planten en dieren trekken zich weinig aan van landsgrenzen en het is daarom belangrijk om natuurbescherming in Europees verband aan te pakken. Zo voorkomen we dat de natuur in Europa en in Nederland steeds eenvormiger wordt. Daartoe is in 1979 de Vogelrichtlijn opgesteld en in 1992 de Habitatrichtlijn. Deze richtlijnen hebben twee componenten: soortenbescherming en gebiedsbescherming. Alle EU-lidstaten wijzen beschermde gebieden aan voor specifieke (leefgebieden van) (vogel-)soorten. De onder beide richtlijnen aangewezen beschermde gebieden vormen het Natura 2000-netwerk. De Nederlandse bijdrage aan dit Europese netwerk van beschermde natuurgebieden bestaat uit ruim 160 gebieden.

Beschermingsregime
De Wet natuurbescherming regelt in hoofdstuk 2 de bescherming van Natura 2000-gebieden. Dit zijn speciale beschermingszones op grond van de Europese Vogelrichtlijn en Habitatrichtlijn. De minister wijst deze gebieden aan.
Voor de Natura 2000-gebieden stelt de minister instandhoudingsdoelstellingen op voor:

- de leefgebieden van vogels;
- de natuurlijke habitats of habitats van soorten (art. 2.1 Wet natuurbescherming);

De provincies stellen voor de Natura 2000-gebieden een beheerplan op (art. 2.3 Wet natuurbescherming). In het beheerplan staan maatregelen die ervoor moeten zorgen dat de instandhoudingsdoelstellingen worden bereikt.

Nederland past een vergunningenstelsel toe. Hierdoor is in ons land een zorgvuldige afweging gewaarborgd rond projecten die gevolgen kunnen hebben voor Natura 2000-gebieden. Vergunningen worden verleend door provincies of door het ministerie van LNV. Natura 2000-gebieden mogen geen significante schade ondervinden. Dit houdt in dat bepaalde plannen en projecten, op zichzelf óf in combinatie met andere plannen en projecten, de natuurwaarden waarvoor de gebieden zijn aangewezen niet significant negatief mogen beïnvloeden. Elke ontwikkeling in of nabij een Natura 2000-gebied dient te worden onderworpen aan een ‘voortoets’. Uit de voortoets moet blijken of kan worden uitgesloten dat de gewenste werkzaamheden/ontwikkelingen een (significant) negatief effect hebben (op zichzelf of in combinatie met andere plannen of projecten). Voor alle Natura 2000-gebieden dient een beheerplan te zijn opgesteld waaruit duidelijk wordt welke activiteiten wel en niet zonder vergunning mogelijk zijn in en nabij die gebieden.

Ligging van het plangebied t.o.v. Natura-2000
Het plangebied ligt op minimaal 6,48 kilometer afstand van Natura 2000-gebied. Het meest nabij gelegen Natura 2000-gebied, is Engbertsdijksvenen. Het plangebied ligt op minimaal 7,07 kilometer afstand van het Natura 2000-gebied Wierdense Veld. Op onderstaande afbeelding wordt de ligging van de Natura 2000-gebieden in de omgeving van het plangebied weergegeven.

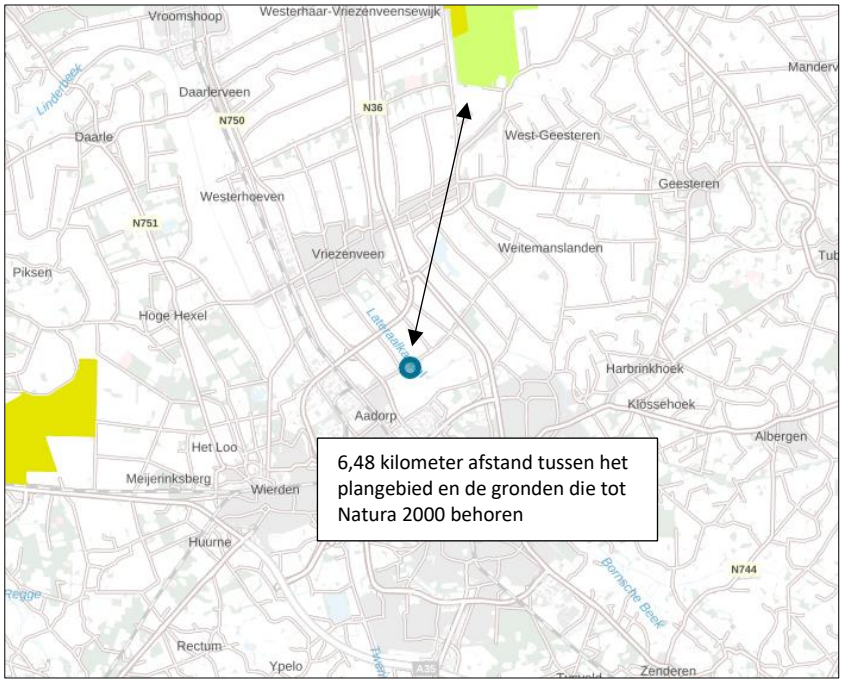

Ligging van Natura 2000-gebieden in de omgeving van het plangebied. De ligging van het plangebied wordt met de blauwe marker aangeduid. Gronden die tot Natura 2000 behoren worden met de lichtgroene en okergele kleur aangeduid (bron: pdok.nl).

Effectbeoordeling

Beoordeling uitvoering fysieke activiteiten
Het plangebied is niet zichtbaar vanuit Natura 2000-gebied. Negatieve effecten, zoals geluid, licht en optische verstoring zijn daarom niet aan de orde. Ook zijn in het Natura 2000-gebied geen negatieve effecten, zoals trillingen waarneembaar. Met uitzondering van het aspect stikstof, kunnen negatieve effecten op Natura 2000-gebied uitgesloten worden.

Beoordeling stikstof (ontwikkelfase)
Per 1 juli 2021 is de Wet stikstofreductie en natuurverbetering van kracht. Dat houdt in dat stikstofemissie welke ontstaat tijdens de ontwikkelfase, niet beoordeeld hoeft te worden op mogelijk negatieve effecten op Natura 2000-gebied. Wel dient de gebruiksfase beoordeeld te worden.

Beoordeling stikstof (gebruiksfase)
De hondenverblijven en de stal met aanbouw worden gesloopt en er wordt één extra woning met bijgebouw op het erf teruggebouwd. Als gevolg van deze transformatie neemt de emissie van stikstof (ammoniak en stikstofoxiden) sterk af. De emissie van stikstof tijdens de gebruiksfase is lager dan de huidige en leidt daarom niet tot een toename van stikstofdepositie in Natura 2000-gebied.

5.4 Slotconclusie

Het plangebied behoort niet tot het Natuurnetwerk Nederland of Natura 2000-gebied. Vanwege de ligging buiten het Natuurnetwerk Nederland, hoeft het initiatief niet getoetst te worden aan de provinciale beleidsregels ten aanzien van de bescherming van het NNN (geen externe werking). Gelet op de aard en omvang van de voorgenomen, de afstand tussen het plangebied en Natura 2000-gebied en de afname van emissie van stikstof tijdens de gebruiksfase, is het niet aannemelijk dat uitvoering van de voorgenomen activiteiten zal leiden tot een negatief effect op Natura 2000-gebied. Nader onderzoek, zoals het opstellen van een stikstofberekening, wordt niet noodzakelijk geacht. Overige negatieve effecten op Natura 2000-gebied kunnen ook worden uitgesloten.

HOOFDSTUK 6 SOORTENBESCHERMING

6.1 Verwachting en bureauonderzoek

Uit de bureaustudie (bronnenonderzoek & NDFF) zijn geen veldbiologische gegevens naar voren gekomen die bruikbaar zijn voor deze studie.

Het plangebied bestaat uit bebouwing, beplanting, erfverharding, grasland en opgeslagen spullen/materialen. De inrichting en het gevoerde beheer maken het plangebied niet tot een geschikte groeiplaats voor beschermde planten, maar wel tot een potentieel geschikt functioneel leefgebied voor verschillende beschermde diersoorten. Gelet op de inrichting en het gevoerde beheer, behoort het plangebied mogelijk tot functioneel leefgebied van sommige algemene en weinig kritische diersoorten uit onderstaande soortgroepen:

- vogels;
- vleermuizen;
- grondgebonden zoogdieren;
- amfibieën;

Overige soorten

Het onderzoeksgebied is niet onderzocht op het voorkomen van beschermde faunasoorten als reptielen, libellen, vissen, dag- en nachtvlinders, bladmossen, sporenplanten, haften en kreeftachtigen omdat het onderzoeksgebied geen geschikte habitat vormt voor deze soorten of omdat het plangebied buiten het normale verspreidingsgebied van deze soortgroepen ligt. Het is niet aannemelijk dat soorten, of soortgroepen, die (soms) moeilijk nieuwe leefgebieden koloniseren, zich spontaan buiten het normale verspreidingsgebied vestigen. Dit geldt bijvoorbeeld voor sommige kleine grondgebonden zoogdieren, reptielen en voor planten.

6.2 Methode

In het kader van het natuurwaardenonderzoek is het plangebied op 19 juli 2022 tijdens de daglichtperiode (ochtend) bezocht. Het onderzoeksgebied is te voet onderzocht op de aanwezigheid en potentiële aanwezigheid van beschermde flora- en faunawaarden. Het gebied is visueel en auditief onderzocht. Tijdens het veldbezoek is gebruik gemaakt van een verrekijker (Swarovski 12x50) en zijn de in dit rapport opgenomen afbeeldingen gemaakt. De onderzoeker beschikte tevens over een warmtebeeldcamera (Helion Pulsar xq28).

Bij het bepalen van de mogelijke aantasting van beschermde soorten is gebruik gemaakt van de volgende bronnen:

- veldbezoek door ervaren ecoloog;
- aanvullend bronnenonderzoek (o.a. internet);
- NDFF;

Specifieke relevante literatuurbronnen zijn o.a.

- Atlas van de amfibieën en reptielen van Nederland;
- Atlas van de zoogdieren van Nederland;
- Nieuwe atlas van de Nederlandse flora;

Vogels

Het gebied is visueel en auditief onderzocht op het voorkomen van (broed)vogels. De onderzoeksperiode is geschikt voor onderzoek naar (broed)vogels, Veel vogels vertonen territorium-indicerend gedrag en veel vogels hebben een bezet nest of zelfs al uitgevlogen jongen in deze tijd van het jaar.

In het plangebied is gekeken en geluisterd naar vogels, (oude) nesten en sporen die op de aanwezigheid van nesten in het plangebied duiden, zoals prooiresten (roofvogels), schijtsporen, braakballen, ruiveren (roofvogels), eierdoppen en zichtbaar nestmateriaal. Op basis van een beoordeling van de landschappelijke

kenmerken kan een goede inschatting gemaakt worden van de functie van het onderzoeksgebied voor vogels en of de uitgevoerde inventarisatie voldoet aan de gestelde eisen voor onderzoek naar vogels.

Grondgebonden zoogdieren
Het plangebied is visueel onderzocht op het voorkomen van beschermde grondgebonden zoogdieren. De onderzoeksperiode is geschikt voor verspreidingsonderzoek en onderzoek naar voortplantingslocaties.

Er is in het plangebied gezocht naar grondgebonden zoogdieren, verblijfplaatsen en sporen die op de aanwezigheid van grondgebonden zoogdieren in het plangebied duiden zoals holen, nesten, graaf-, krab- en bijtsporen, haren, prooiresten, pootafdrukken en uitwerpselen.

Vleermuizen
De onderzoeksperiode is geschikt voor onderzoek naar verblijfplaatsen van vleermuizen. Vleermuizen hebben de winterverblijfplaats verlaten en bezetten de zomerverblijfplaatsen.

Er is in het plangebied gezocht naar vleermuizen en naar potentiële rust- verblijfplaatsen van vleermuizen. Het plangebied is bezocht op een moment op de dag dat vleermuizen niet foerageren en geen lijnvormige landschapselementen benutten als vliegroute. De mogelijke betekenis van het plangebied als foerageergebied en vliegroute voor vleermuizen is bepaald op basis van een visuele beoordeling van de landschappelijke karakteristieken van het plangebied.

Amfibieën
De onderzoeksperiode is geschikt voor verspreidingsonderzoek naar amfibieën en onderzoek naar voortplantingswateren. Sommige volwassen amfibieën hebben de voortplanting voltooid en hebben de voortplantingswateren al weer verlaten (kamsalamander, gewone pad, heikikker) en zitten overdag weggekropen in holen en gaten in de grond, of onder strooisel, bladeren, takken, rommel of opgeslagen goederen. Soorten als ‘groene kikker’ en rugstreeppad moeten nog beginnen aan de voortplanting.

Op basis van een beoordeling van landschappelijke kenmerken kan een goede inschatting gemaakt worden van de functie van het plangebied voor amfibieën en of de uitgevoerde inventarisatie voldoet aan de gestelde eisen voor onderzoek naar deze soorten. Daarbij is tevens rekening gehouden met de ligging van het plangebied ten opzichte van het (normale) verspreidingsgebied van verschillende amfibieënsoorten.

6.3 Resultaten
In deze paragraaf worden de resultaten van het veldbezoek gepresenteerd. Alleen soorten die in het onderzoeksgebied vastgesteld zijn, zeer waarschijnlijk in het onderzoeksgebied voorkomen of soorten waarvan het onderzoeksgebied een (essentieel) onderdeel van het functionele leefgebied vormt, worden in deze paragraaf besproken.

Vogels
Het plangebied behoort tot functioneel leefgebied van verschillende vogelsoorten. Vogels benutten het plangebied als foerageergebied en vermoedelijk nestelen er jaarlijks vogels in het plangebied. Vogels kunnen een nestlocatie bezetten in de stal met aanbouw. De hondenverblijven zijn voor vogels niet toegankelijk en daardoor niet geschikt om een nestlocatie in te bezetten. De veranda vormt geen geschikte nestlocatie voor vogels. Vogelsoorten die mogelijk in het plangebied nestelen zijn merel, houtduif, holenduif en winterkoning. Er zijn in het plangebied geen nestlocaties voor huismussen aanwezig. Verder zijn in het plangebied geen aanwijzingen gevonden dat steen- en kerkuilen er een vaste rust- of nestplaats bezetten. Aanwezigheid van deze soort in gebouwen is doorgaans gemakkelijk vast te stellen aan de hand van braakballen, schijtsporen en ruiveren.

Door het slopen van de stal met aanbouw tijdens de voortplantingsperiode, wordt mogelijk een vogel gedood en een bezet vogelnest beschadigd of vernield. Als gevolg van het uitvoeren van de voorgenomen activiteiten neemt de betekenis van het plangebied als foerageergebied voor vogels af.

Te beoordelen activiteit in het kader van de Wnb:

- Slopen stal met aanbouw;

Grondgebonden zoogdieren

Er zijn in het plangebied geen beschermde grondgebonden zoogdieren waargenomen, maar het plangebied behoort vermoedelijk tot functioneel leefgebied van verschillende algemene- en weinig kritische grondgebonden zoogdiersoorten als huisspitsmuis, bosmuis, steenmarter en egel. Voorgenoemde soorten benutten het plangebied hoofdzakelijk als foerageergebied, maar mogelijk bezetten bosmuizen en huisspitsmuizen er ook een vaste rust- en voortplantingsplaats. Deze soorten kunnen een rust- en voortplantingsplaats bezetten onder de verspreide spullen/materialen in de buitenruimte. De bebouwing is voor grondgebonden zoogdieren niet toegankelijk en daardoor niet geschikt om een vaste rust- en voortplantingsplaats in te bezetten. Een geschikte plek voor egel en steenmarter om een vaste rust- of voortplantingsplaats te bezetten, ontbreekt in het plangebied. Gelet op de inrichting en de afstand tot bos en het ontbreken van geschikte rust- en voortplantingsplaatsen zoals houtstapels, takkenbossen en holenbomen wordt het plangebied niet tot functioneel leefgebied van kleine marterachtigen beschouwd.

Door verwijderen van de verspreide spullen/materialen in de buitenruimte wordt mogelijk een grondgebonden zoogdier gedood en wordt mogelijk een vaste rust- en voortplantingsplaats beschadigd en vernield. Als gevolg van het uitvoeren van de voorgenomen activiteiten neemt de betekenis van het plangebied als foerageergebied voor verschillende grondgebonden zoogdieren niet af.

Te beoordelen activiteit in het kader van de Wnb:

- Verwijderen verspreide spullen/materialen in de buitenruimte;

Vleermuizen

- Verblijfplaatsen

Er zijn tijdens het veldbezoek geen vleermuizen waargenomen en er zijn geen aanwijzingen gevonden dat vleermuizen een rust- of voortplantingsplaats in het plangebied bezetten. De stal met aanbouw beschikt weliswaar over luchtspouw maar er zijn geen invliegopeningen zoals open stootvoegen of ventilatieopeningen aangetroffen die vleermuizen de kans bieden een verblijfplaats te bezetten. Ook sluit de betimmering van het dak overstek naadloos aan op de buitengevels van de bebouwing. De stal met aanbouw zijn weliswaar voor vleermuizen toegankelijk maar er zijn geen aanwijzingen gevonden dat vleermuizen een verblijfplaats bezetten achter de ruimtes van de houtbetimmering. Verblijfplaatsen van vleermuizen zijn doorgaans eenvoudig vast te stellen aan de hand van uitwerpselen op de grond onder de hangplek. Verder zijn in het plangebied geen potentiële verblijfplaatsen van vleermuizen waargenomen, zoals een holle ruimte achter een boeiboord, windveer, loodslab, vensterluik, zonnewering of gevelbetimmering aangetroffen.

Door het uitvoeren van de voorgenomen activiteiten wordt geen vleermuis verstoord of gedood en wordt geen vaste rust- of voortplantingsplaats verstoord, beschadigd of vernield.

Te beoordelen activiteit in het kader van de Wnb:

- Geen;

- Foerageergebied

Het veldbezoek is uitgevoerd buiten de periode van de dag waarop vleermuizen foerageren, maar op basis van een beoordeling van de inrichting en het gevoerde beheer, wordt het plangebied als geschikt foerageergebied voor vleermuizen beschouwd. Vermoedelijk foerageren verschillende vleermuissoorten rond de bebouwing. Gelet op de inrichting, het gevoerde beheer en de kleine oppervlakte, wordt het plangebied niet als essentieel foerageergebied voor vleermuizen beschouwd.

Door het uitvoeren van de voorgenomen activiteiten wordt het foerageergebied voor vleermuizen niet aangetast.

Te beoordelen activiteit in het kader van de Wnb:

- Geen;

- Vliegroute

Sommige vleermuissoorten benutten lijnvormige elementen ter geleiding tijdens het foerageren en om van verblijfplaats naar foerageergebied te vliegen (en van foerageergebied naar verblijfplaats). Lijnvormige elementen die benut worden als vliegroute kunnen bestaan uit houtopstanden en wateren, maar ook een rij gevels van woningen.

Het plangebied vormt geen verbindende schakel in een lijnvormig landschapselement en maakt daarom geen onderdeel uit van een vliegroute van vleermuizen. Uitvoering van de voorgenomen activiteiten heeft geen negatief effect op vliegroutes van vleermuizen.

Te beoordelen activiteit in het kader van de Wnb:

- Geen;

Amfibieën

Tijdens het veldbezoek zijn geen amfibieën waargenomen, maar gelet op de inrichting en het gevoerde beheer, wordt het plangebied als functioneel leefgebied voor sommige algemene en weinig kritische amfibieënsoorten beschouwd. Amfibieën als bruine kikker en gewone pad benutten het plangebied als foerageergebied en mogelijk bezetten ze er een (winter)rustplaats. Deze soorten kunnen een (winter)rustplaats bezetten onder de verspreide spullen/materialen in de buitenruimte. De bebouwing is voor amfibieën niet toegankelijk en daardoor niet geschikt om een (winter)rustplaats in te bezetten. Het plangebied wordt niet als functioneel leefgebied van zeldzame amfibieënsoorten als kamsalamander, rugstreeppad of poelkikker beschouwd. Geschikt voortplantingsbiotoop ontbreekt in het plangebied.



Amfibieën kunnen een (winter)rustplaats bezetten onder verspreide spullen/materialen in de buitenruimte.

Door verwijderen van de verspreide spullen/materialen in de buitenruimte wordt mogelijk een amfibie gedood en wordt mogelijk een vaste (winter)rustplaats beschadigd en/of vernield. Als gevolg van de voorgenomen activiteiten neemt de geschiktheid van het plangebied als foerageergebied van amfibieën niet af.

Te beoordelen activiteit in het kader van de Wnb:

- Verwijderen verspreide spullen/materialen in de buitenruimte;

Overige soorten

Er zijn geen andere beschermde soorten aangetroffen. Het gevoerde beheer en de inrichting maken het plangebied tot een ongeschikt functioneel leefgebied voor deze soorten.

6.4 Wettelijke consequenties van de beoogde ingreep

Vogels
Als gevolg van het slopen van de stal met aanbouw tijdens de voortplantingsperiode wordt mogelijk een bezet vogelnest beschadigd en vernield. Van de in het plangebied nestelende soorten is uitsluitend het bezette nest beschermd, niet het oude nest of de nestplaats. Voor het beschadigen/vernielen van een bezet nest (eieren) of het doden van een vogel kan geen ontheffing van de verbodsbepalingen verkregen worden omdat de voorgenomen activiteit niet als een in de wet genoemd belang wordt beschouwd.

Werkzaamheden die kunnen leiden tot het verstoren/vernielen van vogelnesten dienen daarom buiten de voortplantingsperiode van vogels uitgevoerd te worden. De meest geschikte periode om de voorgenomen activiteiten uit te voeren is augustus-februari. Voorgenomen werkzaamheden mogen juridische beschouwd wel plaats vinden tijdens het broedseizoen van vogels, mits geen bezette vogelnesten beschadigd/vernield worden. Indien de voorgenomen activiteiten uitgevoerd worden tijdens de voortplantingsperiode, dient een broedvogelscan uitgevoerd te worden om de aanwezigheid van een bezet vogelnest uit te sluiten.

Wettelijke consequenties in het kader van de Wnb:
- Slopen stal met aanbouw buiten de voortplantingsperiode (of broedvogelscan uitvoeren);

Vleermuizen

- Verblijfplaatsen

Door het uitvoeren van de voorgenomen activiteiten wordt geen vleermuis verstoord of gedood en wordt geen vaste rust- of verblijfplaats beschadigd of vernield.

Uitvoering van de voorgenomen activiteiten leidt niet tot wettelijke consequenties. Er hoeft geen nader onderzoek uitgevoerd te worden en er hoeft geen ontheffing van de verbodsbepalingen aangevraagd te worden om de voorgenomen activiteiten uit te mogen voeren in het kader van de Wnb.

Wettelijke consequenties in het kader van de Wnb:
- Geen;

- Essentieel foerageergebied

Door het uitvoeren van de voorgenomen activiteiten wordt geen essentieel foerageergebied van vleermuizen aangetast.

Uitvoering van de voorgenomen activiteiten leidt niet tot wettelijke consequenties. Er hoeft geen nader onderzoek uitgevoerd te worden en er hoeft geen ontheffing van de verbodsbepalingen aangevraagd te worden om de voorgenomen activiteiten uit te mogen voeren in het kader van de Wnb.

Wettelijke consequenties in het kader van de Wnb:
- Geen;

- Essentiële Vliegroute

Het uitvoeren van de voorgenomen activiteiten heeft geen negatief effect op (essentiële) vliegroutes[1] van vleermuizen.

Uitvoering van de voorgenomen activiteiten leidt niet tot wettelijke consequenties. Er hoeft geen nader onderzoek uitgevoerd te worden en er hoeft geen ontheffing van de verbodsbepalingen aangevraagd te worden om de voorgenomen activiteiten uit te mogen voeren in het kader van de Wnb.

[1] Vliegroutes van vleermuizen zijn beschermd wanneer deze essentieel zijn voor het kunnen functioneren van de verblijfplaats van een vleermuis. Niet ieder lijnvormig element waar langs vleermuizen vliegen is een essentiële vliegroute.

Wettelijke consequenties in het kader van de Wnb:

- Geen;

Grondgebonden zoogdieren

Mogelijk wordt een beschermd grondgebonden zoogdier gedood en wordt een vaste rust- of voortplantingsplaats beschadigd of vernield, als gevolg van uitvoering van de voorgenomen activiteiten. Voor de beschermde grondgebonden zoogdieren die een vaste rust- en/of voortplantingsplaats in het plangebied bezetten, geldt een vrijstelling van de verbodsbepaling `beschadigen/vernielen van vaste rust- en voorplantingsplaatsen'. Voor het doden van beschermde grondgebonden zoogdieren geldt geen vrijstelling.

Mits geen grondgebonden zoogdieren (opzettelijk) gedood worden, leiden de voorgenomen activiteiten niet tot wettelijke consequenties. Indien niet voorkomen kan worden dat beschermde dieren gedood worden, dient een ontheffing van de verbodsbepalingen (doden) aangevraagd te worden of dient gewerkt te worden volgens een toepasbare en goedgekeurde gedragscode. Er hoeft geen nader onderzoek uitgevoerd te worden en er hoeft geen ontheffing van de verbodsbepalingen aangevraagd te worden om de voorgenomen activiteiten uit te mogen voeren in het kader van de Wnb.

Wettelijke consequenties in het kader van de Wnb:

- Geen, mits er geen beschermde gedood worden;

Amfibieën

Door uitvoering van de voorgenomen activiteiten wordt mogelijk een beschermd amfibie gedood en wordt mogelijk een (winter)rustplaats beschadigd of vernield. Voor de beschermde amfibieën, die een (winter)rustplaats in het plangebied bezetten geldt een vrijstelling van de verbodsbepaling `beschadigen/vernielen van vaste rust- en voorplantingsplaats'. Voor het doden van beschermde amfibiesoorten geldt geen vrijstelling.

Mits er geen amfibieën (opzettelijk) gedood worden, leiden de voorgenomen activiteiten niet tot wettelijke consequenties. Indien niet voorkomen kan worden dat beschermde dieren gedood worden, dient een ontheffing van de verbodsbepalingen (doden) aangevraagd te worden of dient gewerkt te worden volgens een toepasbare en goedgekeurde gedragscode. Er hoeft geen nader onderzoek uitgevoerd te worden en er hoeft geen ontheffing van de verbodsbepalingen aangevraagd te worden om de voorgenomen activiteiten uit te mogen voeren in het kader van de Wnb.

Wettelijke consequenties in het kader van de Wnb:

- Geen, mits er geen beschermde dieren gedood worden;

Overige soorten

Het plangebied behoort niet tot functioneel leefgebied van andere beschermde flora- of faunasoorten. Vanwege de lokale invloedsfeer heeft de voorgenomen activiteit geen negatief effect op andere beschermde soorten. Nader onderzoek of het aanvragen van een ontheffing is niet noodzakelijk.

In onderstaande tabel worden de wettelijke consequenties samengevat weergegeven.

Soortgroep	Functie	Beschermde soorten planlocatie	Verbodsbepalingen (Wet natuurbescherming)	Aandachtspunt
Grondgebonden zoogdieren	Foerageergebied	Diverse soorten	Niet van toepassing; functie wordt niet aangetast	Geen
Grondgebonden zoogdieren	Vaste rust- en voortplantingsplaats	Diverse soorten	Niet van toepassing; vrijstelling i.v.m. ruimtelijke ontwikkeling	Geen
Grondgebonden zoogdieren	Doden van dieren	Diverse soorten	Art. 3.10 lid 1a	Geen dieren doden
Vogels	Foerageergebied	Diverse soorten	Niet van toepassing; functie wordt niet aangetast	Geen
Vogels	Bezette nesten (niet jaarrond beschermd)	Diverse soorten	Art. 3.1 lid 2	Geen bezette nesten negatief beïnvloeden of ontheffing aanvragen
Vogels	Jaarrond beschermde nest- en rustplaats	Niet aanwezig	Niet van toepassing	Geen
Vogels	Doden van dieren	Diverse soorten	Art. 3.1 lid 1	Geen bezette nesten negatief beïnvloeden of ontheffing aanvragen
Vleermuizen	Verblijfplaats	Niet aanwezig	Niet van toepassing	Geen
Vleermuizen	Foerageergebied	Diverse soorten	Niet van toepassing; functie wordt niet aangetast	Geen
Vleermuizen	Vliegroute	Niet aanwezig	Niet van toepassing	Geen
Vleermuizen	Doden van dieren	Niet van toepassing	Niet van toepassing	Geen
Amfibieën	Foerageergebied	Diverse soorten	Niet van toepassing; functie wordt niet aangetast	Geen
Amfibieën	Vaste rustplaats	Diverse soorten	Niet van toepassing; vrijstelling i.v.m. ruimtelijke ontwikkeling	Geen
Amfibieën	Voortplantingsplaats	Niet aanwezig	Niet van toepassing	Geen
Amfibieën	Doden van dieren	Diverse soorten	Art. 3.10 lid 1a	Geen dieren doden
Overige soorten	Dieren en overige functies	Niet aanwezig	Niet van toepassing	Geen

Samenvatting van de wettelijke consequenties.

Soortgroep	Vaste rust-plaats	Voortplan-tingsplaats	Vliegroute (vleermuizen)	Essentieel foerageer-gebied	Wettelijke consequenties	Nader onderzoek vereist	Ontheffing vereist
Grondgebonden zoogdieren	Ja	Ja	n.v.t.	Nee	Ja	Nee	Nee, tenzij dieren gedood worden
Vogels	Nee	Ja	n.v.t.	Nee	Ja	Nee	Nee, tenzij vogels gedood, bezette nesten verstoord, beschadigd of vernield worden
Vleermuizen	Nee	Nee	Nee	Nee	Nee	Nee	Nee
Amfibieën	Ja	Nee	n.v.t.	Nee	Ja	Nee	Nee, tenzij dieren gedood worden

Vereenvoudigde samenvatting van de wettelijke consequenties per diergroep.

6.5 Historische gegevens en overige bronnen

Er zijn geen historische gegevens van het plangebied bekend.

6.6 Volledigheid van het onderzoek

Het onderzoek is volledig uitgevoerd met geschikte weersomstandigheden.

HOOFDSTUK 7 CONCLUSIES

De voorgenomen activiteiten worden gezien als 'ruimtelijke ontwikkeling'. Voor een aantal algemeen voorkomende en talrijke faunasoorten geldt in Overijssel een vrijstelling van de verbodsbepaling 'het opzettelijk beschadigen en vernielen van rust- en voortplantingsplaats', als gevolg van werkzaamheden die in het kader van een ruimtelijke ontwikkeling worden uitgevoerd[2]. Voor beschermde soorten die niet op deze vrijstellingslijst staan, is een ontheffing vereist of er dient gewerkt te worden volgens een goedgekeurde en toepasbare gedragscode om ze te mogen verstoren en om opzettelijk de vaste rust- en voortplantingsplaats te mogen beschadigen en te vernielen. Voor het doden van beschermde diersoorten geldt geen vrijstelling van de verbodsbepalingen. Afhankelijk van de status van de beschermde soorten, kan soms ook gewerkt worden conform een door de Minister goedgekeurde, en op de situatie toepasbare, gedragscode. In het kader van de zorgplicht moet rekening worden gehouden met alle in het plangebied aanwezige planten en dieren en moet er gekozen worden voor een werkmethode en/of planning in de tijd, waardoor planten en dieren zo min mogelijk schade ondervinden als gevolg van de voorgenomen activiteiten.

Het plangebied behoort niet tot het Natuurnetwerk Nederland of Natura 2000-gebied. Vanwege de ligging buiten het Natuurnetwerk Nederland, hoeft het initiatief niet getoetst te worden aan de provinciale beleidsregels ten aanzien van de bescherming van het NNN (geen externe werking). Gelet op de aard en omvang van de voorgenomen, de afstand tussen het plangebied en Natura 2000-gebied en de afname van emissie van stikstof tijdens de gebruiksfase, is het niet aannemelijk dat uitvoering van de voorgenomen activiteiten zal leiden tot een negatief effect op Natura 2000-gebied. Nader onderzoek, zoals het opstellen van een stikstofberekening, wordt niet noodzakelijk geacht. Overige negatieve effecten op Natura 2000-gebied kunnen ook worden uitgesloten.

De inrichting en het gevoerde beheer maken het plangebied niet tot een geschikte groeiplaats voor beschermde plantensoorten, maar wel tot geschikt functioneel leefgebied voor verschillende beschermde dieren. Het plangebied wordt door beschermde diersoorten hoofdzakelijk benut als foerageergebied, maar mogelijk nestelen er vogels, bezetten amfibieën er een (winter)rustplaats en bezetten beschermde grondgebonden zoogdieren er een vaste rust- of voortplantingsplaats. Vleermuizen bezetten geen vaste rust- of verblijfplaats in het plangebied maar benutten het wel als foerageergebied.

Van de in het plangebied nestelende vogelsoorten, is uitsluitend het bezette nest beschermd, niet het oude nest of de nestplaats. Bezette vogelnesten zijn beschermd en mogen niet beschadigd of vernield worden. Gelet op de aard van de werkzaamheden kan geen ontheffing verkregen worden voor het beschadigen of vernielen van bezette vogelnesten. Indien de stal met aanbouw gesloopt wordt tijdens de voortplantingsperiode, wordt geadviseerd vooraf een broedvogelscan uit te voeren om de aanwezigheid van een bezet vogelnest uit te kunnen sluiten.

Als gevolg van de voorgenomen activiteiten worden mogelijk beschermde grondgebonden zoogdieren en amfibieën gedood en wordt mogelijk een vaste (winter)rust- en/of voortplantingsplaats van een beschermd grondgebonden zoogdier of amfibie beschadigd of vernield. Voor de beschermde grondgebonden zoogdieren amfibieënsoorten, die een vaste (winter)rust- en voortplantingsplaats in het plangebied bezetten, geldt een vrijstelling van de verbodsbepaling 'beschadigen/vernielen van vaste rust- en voortplantingsplaatsen'. Er geldt geen vrijstelling voor het doden van beschermde grondgebonden zoogdieren en amfibieën. Om te voorkomen dat beschermde dieren gedood worden dienen ze weggejaagd te worden of weggevangen te worden (en elders losgelaten). Indien niet voorkomen kan worden dat een beschermd dier gedood wordt, dient een ontheffing aangevraagd te worden of dient gewerkt te worden volgens een goedgekeurde en toepasbare gedragscode.

Door uitvoering van de voorgenomen activiteiten neemt de betekenis van het plangebied als foerageergebied voor de foeragerende diersoorten niet af.

[2]De lijst met soorten waarvoor een vrijstelling geldt in het kader van een ruimtelijke ontwikkeling, is per 1-12-2019 aangepast. Egel en kleine marterachtigen vallen vanaf die datum niet meer onder de vrijstellingsregeling van de provincie Overijssel.

Bijlagen

Bijlage 1. De natuurkalender (indicatie voor het uitvoeren van werkzaamheden het kader van de zorgplicht)
Bijlage 2. Toelichting Wet natuurbescherming
Bijlage 3. Fotobijlage
Bijlage 4. Geraadpleegde bronnen:
Bijlage 5. Jaarrond beschermde nesten:

Bijlage 1 Natuurkalender

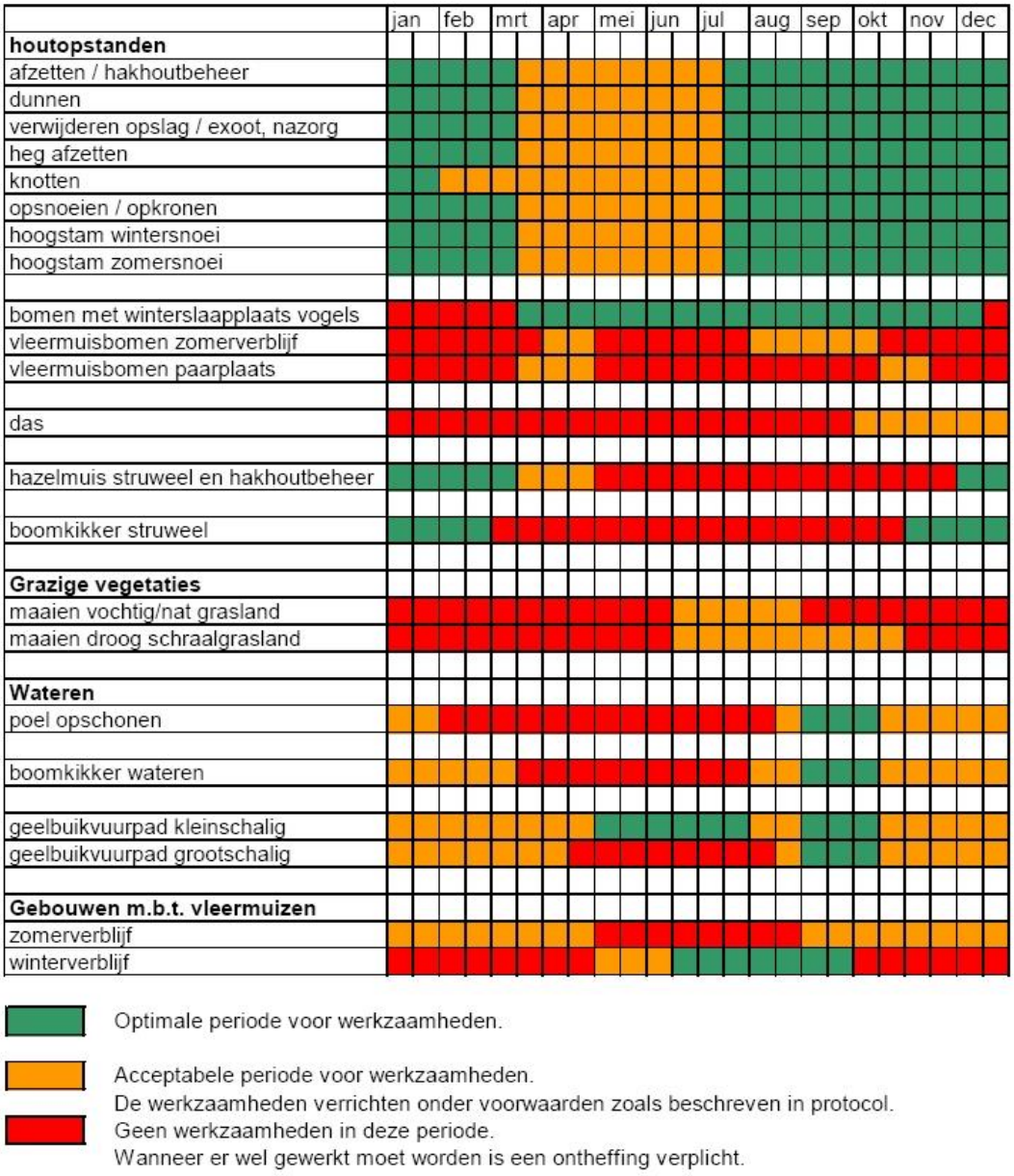

Optimale periode voor werkzaamheden.

Acceptabele periode voor werkzaamheden.
De werkzaamheden verrichten onder voorwaarden zoals beschreven in protocol.

Geen werkzaamheden in deze periode.
Wanneer er wel gewerkt moet worden is een ontheffing verplicht.

Bijlage 2
Toelichting Wet Natuurbescherming

Drie beschermingsregimes
De Wet natuurbescherming kent een apart beschermingsregime voor soorten van de Vogelrichtlijn, een apart beschermingsregime voor soorten van de Habitatrichtlijn (het Verdrag van Bern en het Verdrag van Bonn) en een apart beschermingsregime voor andere soorten, die vanuit nationaal oogpunt beschermd worden. Elk van deze beschermingsregimes kent zijn eigen verbodsbepalingen en vereisten voor vrijstelling of ontheffing van de verboden. Alle vogels (ruim 700 soorten), zijn beschermd. Daarnaast worden ongeveer 230 overige Europese en nationale soorten beschermd.

Om af te mogen wijken van de verbodsbepalingen via een ontheffing of vrijstelling moet aan drie criteria zijn voldaan:

- Ten eerste mag alleen van de verbodsbepaling afgeweken worden als er geen andere bevredigende oplossing voor de handeling mogelijk is.
- Ten tweede moet tegenover de afwijking van het verbod een in de wet genoemd belang staan. De wet geeft voor de verschillende beschermingsregimes aan wat die belangen zijn zoals volksgezondheid of openbare veiligheid.
- Tenslotte mag de ingreep geen afbreuk doen aan de staat van instandhouding van de soort.

Als aan deze drie vereisten voldaan is, kan een ontheffing worden verleend. Voor een aantal handelingen zijn bovendien vrijstellingen mogelijk, bijvoorbeeld in de vorm van een provinciale verordening of een gedragscode.

Soortenbescherming en het 'nee, tenzij principe'
De verbodsbepalingen voor vogels en Habitatrichtlijnsoorten in de Wet natuurbescherming sluiten vrijwel één op één aan bij de bepalingen uit de Vogelrichtlijn en de Habitatrichtlijn. De verbodsbepalingen zijn gericht op de bescherming van individuen van soorten.

Ook voor de andere soorten, die niet op grond van de Vogel- of Habitatrichtlijn maar vanuit nationaal oogpunt beschermd worden, geldt dat de verbodsbepalingen zien op het individu, maar of ontheffing verleend kan worden, wordt afgewogen tegen het effect van de ingreep op het populatieniveau van de soort.

Zorgplicht voor dieren en planten
Of dier- en plantensoorten nu wettelijk beschermd zijn of niet, iedereen moet voldoende rekening houden met in het wild levende dieren en planten en hun directe leefomgeving. De wet erkent daarmee de intrinsieke waarde van in het wild levende soorten. De Memorie van Toelichting zegt het zo: "De zorgplicht houdt in dat eenieder voldoende zorg in acht moet nemen voor de in het wild levende dieren en planten, alsmede voor hun directe leefomgeving. Overtreding van de zorgplicht is niet strafbaar gesteld; de zorgplicht kan wel door toepassing van bestuursdwang worden gehandhaafd".

Vrijstelling regelgeving
Onder de Wet natuurbescherming is niet altijd een ontheffing nodig bij handelingen met gevolgen voor beschermde plant- en diersoorten. In (veel) gevallen kunt u gebruik maken van een vrijstelling. Een vrijstelling is een uitzondering op een wettelijk verbod, die wordt vastgesteld voor een van te voren bepaalde categorie van gevallen. Er zijn verschillende vrijstellingen van de verboden voor beschermde soorten mogelijk. Een bekende en reeds in de praktijk toegepaste vorm van vrijstelling is die van de gedragscode. In de Wet natuurbescherming zijn voor beschermde soorten ook andere vormen van vrijstelling geïntroduceerd, zoals door middel van een Programmatische Aanpak of via een provinciale verordening. Overigens is ook een vrijstelling in de vorm van een ministeriële regeling mogelijk.

Provinciale staten kunnen vrijstelling van de verbodsbepalingen verlenen. Dit moet worden geregeld in een provinciale verordening.

Gedragscodes die zijn opgesteld onder de Flora- en faunawet kunnen worden uitgebreid ten aanzien van soorten die op grond van de Wet natuurbescherming beschermd worden maar dat op grond van de Flora- en faunawet nog niet waren. Goedkeuring van een gedragscode op grond van de Flora- en faunawet blijft ook onder de Wet natuurbescherming geldig, voor de duur van de goedkeuring. Daarna dient de gedragscode voor goedkeuring getoetst te worden aan de Wet natuurbescherming.

Welke soorten zijn beschermd?
De Wet natuurbescherming kent drie categorieën beschermde soorten:

1. Ten eerste worden alle van nature in Nederland in het wild levende vogels beschermd volgens het beschermingsregime van de Vogelrichtlijn.
2. Ten tweede worden soorten beschermd op grond van de Habitatrichtlijn, het Verdrag van Bern en het Verdrag van Bonn.
3. Tenslotte is er een beschermingsregime voor 'andere soorten' waaronder soorten vallen die vanuit nationaal oogpunt bescherming behoeven.

Beschermingsregime soorten Vogelrichtlijn § 3.1 Wn	Beschermingsregime soorten Habitatrichtlijn § 3.2 Wn	Beschermingsregime andere soorten § 3.3 Wn
Art 3.1 lid 1 Het is verboden in het wild levende vogels opzettelijk te doden of te vangen.	Art 3.5 lid 1 Het is verboden soorten in hun natuurlijke verspreidingsgebied opzettelijk te doden of te vangen	Art 3.10 lid 1a Het is verboden soorten opzettelijk te doden of te vangen
Art 3.1 lid 2 Het is verboden opzettelijk nesten, rustplaatsen en eieren van vogels te vernielen of te beschadigen, of nesten van vogels weg te nemen	Art 3.5 lid 4 Het is verboden de voortplantingsplaatsen of rustplaatsen van dieren te beschadigen of te vernielen	Art 3.10 lid 1b Het is verboden de vaste voortplantingsplaatsen of rustplaatsen van dieren opzettelijk te beschadigen of te vernielen
Art 3.1 lid 3 Het is verboden eieren te rapen en deze onder zich te hebben	Art 3.5 lid 3 Het is verboden eieren van dieren in de natuur opzettelijk te vernielen of te rapen	Niet van toepassing
Art 3.1 lid 4 en lid 5 Het is verboden vogels opzettelijk te storen, tenzij de storing niet van wezenlijke invloed is op de staat van instandhouding van de desbetreffende vogelsoort	Art 3.5 lid 2 Het is verboden dieren opzettelijk te verstoren	Niet van toepassing
Niet van toepassing	Art 3.5 lid 5 Het is verboden plantensoorten in hun natuurlijke verspreidingsgebied opzettelijk te plukken en te verzamelen, af te snijden, te ontwortelen of te vernielen	Art 3.10 lid 1c Het is verboden plantensoorten in hun natuurlijke verspreidingsgebied opzettelijk te plukken en te verzamelen, af te snijden, te ontwortelen of te vernielen

Verbodsbepalingen Wet natuurbescherming

Vrijgestelde soorten

In afwijking van de verboden in artikel 3.10, eerste lid, van de Wet is het toegestaan om van de onderstaande soorten de vaste voortplantingsplaatsen of rustplaatsen opzettelijk te beschadigen of te vernielen wanneer er geen andere bevredigende oplossing bestaat. Het opzettelijk 'doden' van onderstaande soorten is niet toegestaan. De vrijstelling is van kracht wanneer de handeling verband houdt met de volgende activiteiten:

- de ruimtelijke inrichting of ontwikkeling van gebieden, daaronder begrepen het daarop volgende gebruik van het ingerichte of ontwikkelde gebied;
- het bestendig beheer of onderhoud aan vaarwegen, watergangen, waterkeringen, waterstaatswerken, oevers, vliegvelden, wegen, spoorwegen of bermen, of in het kader van natuurbeheer.

Overzicht algemene vrijstellingen soorten per provincie

Op basis van door PS vastgestelde provinciale verordeningen d.d. 25 april 2022

Nederlandse Naam	Wetenschappelijke Naam	Drenthe	Flevoland	Friesland	Gelderland	Groningen	Limburg	Noord-Brabant	Noord-Holland	Overijssel	Utrecht	Zeeland	Zuid-Holland	Ministerie EZ (AMvB RN art. 3.31)
Zoogdieren														
Aardmuis	*Microtus agrestis*	√	√	√	√	√	√	√	√	√	√	√	√	√
Bosmuis*	*Apodemus sylvaticus*	√	√	√	√	√	√	√	√	√	√	√	√	√
Bunzing	*Mustela putorius*	√		√5			√				√		√	√
Dwergmuis	*Micromys minutus*	√	√	√	√	√	√	√	√	√	√	√	√	√
Dwergspitsmuis	*Sorex minutus*	√	√	√	√	√	√	√	√	√	√	√	√	√
Egel	*Erinaceus europaeus*	√	√	√	√	√	√	√	√		√	√	√	√
Eekhoorn	***Sciurus vulgaris***						√1							
Gewone bosspitsmuis	*Sorex araneus*	√	√	√	√	√	√	√	√	√	√	√	√	√
Haas	*Lepus europeus*	√	√	√	√		√	√	√	√	√		√	√
Hermelijn	*Mustela erminea*	√		√5			√				√		√	√
Huisspitsmuis*	*Crocidura russula*	√	√	√	√	√	√	√	√	√	√	√	√	√
Konijn	*Oryctolagus cuniculus*	√	√	√	√	√	√	√	√	√	√		√	√
Molmuis	*Arvicola scherman*						√							
Ondergrondse woelmuis	*Pitymys subterraneus*	√	√	√	√	√	√	√	√		√	√		√
Ree	*Capreolus capreolus*	√	√	√	√	√	√	√	√	√	√	√	√	√
Rosse woelmuis	*Clethrionomys glareolus*	√	√	√	√	√	√	√	√	√	√	√	√	√
Steenmarter	***Martes foina***			√			√2							
Tweekleurige bosspitsmuis	*Sorex coronatus*	√	√	√	√	√	√	√	√	√	√	√		√
Veldmuis*	*Microtus arvalis*	√	√	√	√	√	√	√	√	√	√	√	√	√
Vos	*Vulpes vulpes*	√	√	√	√	√	√	√	√	√	√	√	√	√
Wezel	*Mustela nivalis*	√		√5		√	√				√		√	√
Wild zwijn	***Sus scrofa***							√						
Woelrat	*Arvicola terrestris*	√	√	√	√	√	√	√	√	√	√	√	√	√
Amfibieën en reptielen														
Bruine kikker	*Rana temporaria*	√	√	√	√	√	√	√	√	√	√	√	√	√
Gewone pad	*Bufo bufo*	√	√	√	√	√	√	√	√	√	√	√	√	√
Hazelworm	***Anguis fragilis***						√3							
Kleine watersalamander	*Lissotriton vulgaris*	√	√	√	√	√	√	√	√	√	√	√	√	√
Levendbarende hagedis	***Zootoca vivipara***						√4							
Meerkikker	*Pelophylax ridibundus*	√	√	√	√	√	√	√	√	√	√	√	√	√
Middelste groene kikker / Bastaardkikker	*Pelophylax klepton esculentus*	√	√	√	√	√	√	√	√	√	√	√	√	√

Lijst met soorten waarvoor een vrijstelling van de verbodsbepalingen geldt als gevolg van handelingen die in het kader van een ruimtelijke ontwikkeling worden uitgevoerd.

wettelijke belangen:

3.10.2.a / Rnb 3.31.d	ikv RO en gebruik van gebieden	√	√	√	√	√	√	√	√	√	√	√	√
3.10.2.d	voorkomen onnodig lijden		√							√			
3.10.2.e / Rnb 3.31.b	ikv bestendig beheer of onderhoud landbouw of bosbouw	√	√	√	√	√	√	√		√	√	√	√
3.10.2.f / Rnb 3.31.a	ikv bestendig beheer of onderhoud overig	√	√	√	√	√	√	√	√	√	√	√	√
3.10.2.g	ikv bestendig beheer of onderhoud landsch kwaliteiten bepaald gebied	√	√	√	√		√	√		√	√	√	
3.10.2.i / Rnb 3.31.c	bestendig gebruik					√						√	√
(geldt alleen voor vrijgestelde amfibieën) ikv bescherming wilde flora, fauna & habitats, en onderzoek & onderwijs									√				

verbodsbepalingen:

art. 3.10, lid 1, onder a	doden	√**		√**		√**			√		√**	√	√	√
art. 3.10, lid 1, onder a	vangen	√**	√	√**	√**	√**	√**	√	√	√**	√	√	√	√
art. 3.10, lid 1, onder b	beschadigen of vernielen vaste voortplantings- of rustplaatsen	√	√	√**	√	√	√	√	√	√**	√	√	√	√

Legenda:

√ soort is vrijgesteld

* voor deze soorten daarnaast algemene vrijstelling in/op gebouwen en bijbehorende erven Wnb 3.10 3e lid

** de vrijstelling is verleend onder specifieke voorwaarden. Doden is niet altijd voor iedere soort toegestaan. Ga naar de betreffende verordening of rergeling voor meer informatie.

1 de vrijstelling geldt in de periode maart- april en juli tot en met november

2 de vrijstelling geldt in de periode 15 augustus tot en met februari

3 de vrijstelling geldt in de periode juli, augustus en september

4 de vrijstelling geldt in de periode 15 augustus tot en met 15 oktober

5 de vrijstelling voor deze soorten wordt ingetrokken met de inwerkingtreding van de Omgevingsverordening 2022.

Opmerking bij Friesland: Er gelden allerlei aanvullende voorschrifen aan de vrijstelling mbt doden, vangen, vrijlaten en beschadigen of vernielen van verblijfplaatsen. In de stukken wordt ook vrijstelling gegeven voor de mol, maar deze is niet beschermd onder de Wnb. Deze omissie wordt rechtgezet bij de inwerkingtreding van de Omgevingsverordening 2022.

Bijlage 3. Fotobijlage



Bijlage 4. Geraadpleegde bronnen:

Internet:

https://www.verspreidingsatlas.nl

https://www.synbiosys.alterra.nl/natura2000/

https://www.regelink.net/kenniscentrum/beschermde-soorten-wet-natuurbescherming/

https://calculator.aerius.nl

http://www.ruimtelijkeplannen.nl

https://pdokviewer.pdok.nl/

https://www.ndff.nl/

Bijlage 5. Jaarrond beschermde nesten

#	Nederlandse naam	Wetenschappelijke naam	Categorie
1	Steenuil	*Athena noctua*	1
2	Gierzwaluw	*Apus apus*	2
3	Huismus	*Passer domesticus*	2
4	Huiszwaluw	*Delichon urbicum*	2
5	Roek	*Corvus frugilegus*	2
6	Boerenzwaluw	*Hirundu rustica*	3
7	Bosuil	*Strix aluco*	3
8	Grote gele kwikstaart	*Motacilla cinerea*	3
9	Kerkuil	*Tyto alba*	3
10	Oehoe	*Bubo bubo*	3
11	Ooievaar	*Ciconia ciconia*	3
12	Slechtvalk	*Falco peregrinus*	3
13	Zwarte specht	*Dryocopus martius*	3
14	Boomvalk	*Falco subbuteo*	4
15	Buizerd	*Buteo buteo*	4
16	Havik	*Accipiter gentilis*	4
17	Raaf	*Corvus corax*	4
18	Ransuil	*Asio otus*	4
19	Sperwer	*Accipiter nisus*	4
20	Torenvalk	*Falco tinninculus*	4
21	Wespendief	*Pernis apivorus*	4
22	Zeearend	*Haliaeetus albicilla*	4
23	Zwarte wouw	*Milvus migrans*	4
24	Blauwe reiger	*Ardea cinerea*	5
25	Bonte vliegenvanger	*Ficedula hypoleuca*	5
26	Boomklever	*Sitta europaea*	5
27	Boomkruiper	*Certhia brachydactyla*	5
28	Draaihals	*Jynx torquilla*	5
29	Gekraagde roodstaart	*Phoenicurus phoenicurus*	5
30	Glanskop	*Parus palustris*	5
31	Grauwe vliegenvanger	*Muscicapa striata*	5
32	Groene specht	*Picus viridis*	5
33	Grote bonte specht	*Dendrocopos major*	5
34	Grutto	*Limosa limosa*	5
35	IJsvogel	*Alcedo atthis*	5
36	Kleine bonte specht	*Dryobates minor*	5
37	Kortsnavelboomkruiper	*Certhia familiaris macrodactyla*	5
38	Middelste bonte specht	*Dendrocoptes medius*	5
39	Oeverzwaluw	*Riparia riparia*	5
40	Ringmus	*Passer montanus*	5
41	Spreeuw	*Sturnus vulgaris*	5
42	Tapuit	*Oenanthe oenanthe*	5
43	Tureluur	*Tringa totanus*	5
44	Veldleeuwerik	*Alauda arvensis*	5
45	Wulp	*Numenius arquata*	5
46	Zomertortel	*Streptopelia turtur*	5
47	Zwarte mees	*Periparus ater*	5
48	Zwarte roodstaart	*Phoenicurus ochruros*	5

Categorie 1: Nesten die gedurende het broedseizoen in gebruik zijn als nest en buiten het broedseizoen in gebruik zijn als vaste rust- en verblijfplaats
Categorie 2: Nesten van koloniebroeders die elk broedseizoen op dezelfde plaats broeden en die daarin zeer honkvast zijn of afhankelijk van bebouwing of biotoop. De (fysieke) voorwaarden voor de nestplaats zijn vaak zeer specifiek en limitatief beschikbaar
Categorie 3: Nesten van vogels, zijnde geen koloniebroeders, die elk broedseizoen op dezelfde plaats broeden en die daarin zeer honkvast zijn of afhankelijk van bebouwing. De (fysieke) voorwaarden voor de nestplaats zijn vaak zeer specifiek en limitatief beschikbaar
Categorie 4: Vogels die jaar in jaar uit gebruik maken van hetzelfde nest en die zelf niet of nauwelijks in staat zijn een nest te bouwen
Categorie 5: Nesten van vogels die weliswaar vaak terugkeren naar de plaats waar zij het jaar daarvoor hebben gebroed of de directe omgeving daarvan, maar die wel over voldoende flexibiliteit beschikken om, als de broedplaats verloren is gegaan, zich elders te vestigen

Deze lijst met vogelsoorten maakt onderdeel uit van de beleidsregels Natuur Overijssel 2019. Kijk voor nadere informatie in de handreiking "Soortenbescherming in Overijssel; Handreiking voor het aanvragen van een ontheffing" op de website http://www.overijssel.nl/loket/vergunning/milieu-natuur/wet-3/

Bijlage 6 Watertoetsresultaat

Resultaat van de check gedaan op 28-12-2021

Digitale watertoets in

De watertoets helpt u om aan de hand van de locatie van uw ruimtelijke plan en een aantal vragen te toetsen of u de belangen van het Waterschap raakt. Indien dit het geval is krijgt u tekst en uitleg over het vervolg proces.

VOOR DE ACTIVITEIT DIGITALE WATERTOETS IN DE GEMEENTE IS OP BASIS VAN DE GEGEVEN ANTWOORDEN NODIG:

1. Korte procedure

OP BASIS VAN ONDERSTAANDE LOCATIE



VRAGEN EN ANTWOORDEN UIT DE CHECK

1. Gaat het om een ruimtelijk plan dat uitsluitend een functiewijziging van bestaande bebouwing inhoudt?
   - nee

2. Worden in het plan meer dan 10 wooneenheden gerealiseerd?
   - nee

3. Is er in of rondom het plangebied sprake van wateroverlast of grondwateroverlast?
   - nee

4. Neemt in het plan het verharde oppervlak van bebouwing en bestrating toe met meer dan 1500m2?
   - nee

5. Wordt op het perceel hemelwater (HWA) en afvalwater (DWA) verzameld in dezelfde rioolbuis?
   - nee

6. Maakt het plan deel uit van een groter plan dat in ontwikkeling is?
   - nee

7. Worden er op bedrijfsmatige wijze activiteiten verricht waardoor het verharde oppervlak verontreinigd raakt?
   - nee

8. Bedraagt het verschil tussen de hoogte van de weg en de bovenzijde van de begane-grondvloer minder dan 30 centimeter?
   - nee

9. Bedraagt het verschil tussen de GHG (Gemiddelde Hoogste Grondwaterstand) en de bovenzijde van de begane-grondvloer minder dan 80 centimeter?
   - nee

10. bargerveen
    - nee

11. beekherstel
    - nee
12. grondwaterbes_en_stiltegebied
    - nee
13. ruimtevoorvecht
    - nee
14. verbodszone diepe boringen
    - nee
15. zoekgebied
    - nee
16. primaire watergebieden
    - nee
17. RWZI
    - nee
18. strokenkaart
    - nee
19. persleidingen
    - nee
20. rioolgemalen
    - nee
21. keurzone
    - nee
22. gewijzigd klimaat
    - nee

23. huidig klimaat
    - nee

DETAILS

1. Korte procedure

Op basis van uw locatie en gegeven antwoorden blijkt dat op uw plan de korte procedure van toepassing is. U kunt in de waterparagraaf volstaan met de standaard waterparagraaf.

Wat moet ik doen?

Geachte heer/mevrouw,

U heeft een watertoets uitgevoerd op de website http://www.dewatertoets.nl//. Op basis van deze toets volgt u de korte procedure. Dit houdt in dat u direct door kunt gaan met de planvorming van uw plan onder de voorwaarde dat u de standaard waterparagraaf uit dit document toepast.

STANDAARD WATERPARAGRAAF

Belangrijk instrument om waterbelangen in ruimtelijke plannen te waarborgen is de watertoets, die sinds 1 november 2003 wettelijk is verankerd. Initiatiefnemers zijn verplicht in ruimtelijke plannen een beschrijving op te nemen van de gevolgen van het plan voor de waterhuishouding. Het doel van de wettelijk verplichte watertoets is te garanderen dat waterhuishoudkundige doelstellingen expliciet en op een evenwichtige wijze in het plan worden afgewogen. Deze waterhuishoudkundige doelstellingen betreffen zowel de waterkwantiteit (veiligheid, wateroverlast, tegengaan verdroging) als de waterkwaliteit (riolering, omgang met hemelwater, lozingen op oppervlaktewater) . Deze standaard waterparagraaf heeft betrekking op het plan.

Waterbeleid

De Europese Kaderrichtlijn Water is richtinggevend voor de bescherming van de oppervlaktewaterkwaliteit in de landen in de Europese Unie. Aan alle oppervlaktewateren in een stroomgebied worden kwaliteitsdoelen gesteld die in 2015 moeten worden bereikt. Ruimtelijk relevant rijksbeleid is verwoord in de Nota Ruimte en het Nationaal Waterplan (inclusief de stroomgebiedbeheerplannen).

Op provinciaal niveau zijn de Omgevingsvisie en de bijbehorende Omgevingsverordening richtinggevend voor ruimtelijke plannen. Het Waterschap Vechtstromen heeft de beleidskaders van rijk en provincie nader uitgewerkt in het Waterbeheerplan 2016-2021. De belangrijkste ruimtelijk relevante thema's zijn waterveiligheid, klimaatbestendigheid omgeving en ruimte voor waterberging. Daarnaast is de Keur van Waterschap Vechtstromen een belangrijk regelstellend instrument waarmee in ruimtelijke plannen rekening moet worden gehouden.

Op gemeentelijk niveau zijn het in overleg met Waterschap Vechtstromen opgestelde gemeentelijk Waterplan en het gemeentelijk Rioleringsplan van belang bij het afwegen van waterbelangen in ruimtelijke plannen.

Watersysteem
In het waterbeheer van de 21e eeuw worden duurzame, veerkrachtige watersystemen nagestreefd. Dit betekent concreet dat droge perioden worden doorstaan zonder droogteschade, vissterfte en stank, en dat in natte perioden geen overlast optreedt door hoge grondwaterstanden of inundaties vanuit oppervlaktewateren. Problemen worden niet afgewenteld op andere gebieden of

latere generaties. Het principe """"eerst vasthouden, dan bergen, dan pas afvoeren""""" is hierbij leidend. Rijk, provincies en gemeenten hebben in het Nationaal Bestuursakkoord Water doelen vastgelegd voor het op orde brengen van het watersysteem.

Afvalwaterketen
Het zoveel mogelijk scheiden van vuil en schoon water is belangrijk voor het bereiken van een goede waterkwaliteit. Door te voorkomen dat grote hoeveelheden relatief schoon hemelwater door rioolstelsels worden afgevoerd, neemt het aantal overstorten van verontreinigd rioolwater op oppervlaktewater af en neemt de doelmatigheid van de rioolwaterzuivering toe. Hierdoor verbetert zowel de kwaliteit van oppervlaktewateren waarop overstorten plaatsvinden als de kwaliteit van het effluent ontvangende oppervlaktewater. Indien het schone hemelwater door middel van infiltratie in het gebied wordt vastgehouden alvorens het wordt afgevoerd naar oppervlaktewater, draagt dit bovendien bij aan de duurzaamheid van het watersysteem. Vandaar dat het principe """"eerst schoonhouden, dan scheiden, dan pas zuiveren""""" een belangrijk uitgangspunt is bij nieuwe stedelijke ontwikkelingen. Als het hemelwater niet wordt aangekoppeld of wordt afgekoppeld van het bestaande rioolstelsel is oppervlakkige afvoer en infiltreren in de bodem uitgangspunt. Als infiltratie in de bodem niet mogelijk is, is lozing op het oppervlaktewater via een bodempassage gewenst.

Wateraspecten plangebied
Waterhuishouding Het plan loopt geen verhoogd risico op wateroverlast als gevolg van overstromingen. Het plan heeft geen schadelijke gevolgen voor de waterkwaliteit en ecologie. In het verleden is er in of rondom het plangebied geen wateroverlast of grondwateroverlast geconstateerd. De toename van het verharde oppervlak is minder dan 1500m2. Het plangebied bevindt zich niet binnen een beschermingszone of herinrichtingszone langs een waterloop, primair watergebied, invloedszone zuiveringstechnisch werk of een retentiecompensatiegebied.

Voorkeursbeleid hemelwaterafvoer In het plan wordt het afvalwater en het hemelwater behandeld via (de gekozen optie wordt hieronder bevestigd met ja): een gemengd stelsel een gescheiden stelsel: hemelwater wordt geinfiltreerd. ja een gescheiden stelsel: hemelwater wordt afgevoerd naar oppervlaktewater. hemelwater wordt afgevoerd naar een hemelwaterriool van een verbeterd gescheiden stelsel.

Aanleghoogte van de bebouwing Voor de aanleghoogte van de gebouwen (onderkant vloer begane grond) wordt een ontwateringsdiepte geadviseerd van minimaal 80 centimeter ten opzichte van de gemiddelde hoogste grondwaterstand(GHG). Bij een afwijkende maatvoering is de kans op structurele grondwateroverlast groot. Bij het bouwen zonder kruipruimte kan worden volstaan met een geringere ontwateringsdiepte. Kelders dienen waterdicht te zijn. Om wateroverlast en schade in woningen en bedrijven te voorkomen wordt geadviseerd om een drempelhoogte van 30 centimeter boven het straatpeil te hanteren. Ook voor lager, beneden het maaiveld, gelegen ruimtes (kelders, parkeergarages) moet aandacht worden besteed aan het voorkomen van wateroverlast. In het plan wordt er naar gestreefd het voorkeursbeleid van het waterschap op te volgen.

Watertoetsproces De initiatiefnemer heeft het waterschap Vechtstromen geinformeerd over het plan door gebruik te maken van de digitale watertoets. De beantwoording van de vragen heeft er toe geleid dat de korte procedure van de watertoets is toegepast. De bestemming en de grootte van het plan hebben een geringe invloed op de waterhuishouding.

De procedure in het kader van de watertoets is goed doorlopen. Het waterschap

Vechtstromen geeft een positief wateradvies.

Algemene info: In de procedurebepalingen van de Wro voor het bestemmingsplan is opgenomen dat de kennisgeving wordt toegezonden aan de instanties die bij het overleg zijn betrokken. De terinzagelegging van het bestemmingsplan kunt u zenden aan kennisgevingwro@vechtstromen.nl.

Verklaring Dit document is een automatisch gegenereerd bestand op basis van de door u ingevulde gegevens. U bent akkoord gegaan met de door u ingevulde gegevens en heeft verklaard dat alles naar waarheid is ingevuld. "" "

Waar moet ik op letten?

Achtergrondinformatie

Regels

Hoofdstuk 1 Inleidende regels

Artikel 1 Begrippen

In deze regels wordt verstaan onder:

1.1 plan:

het bestemmingsplan Westermaatweg 7 met identificatienummer NL.IMRO.0141.00160-BP31 van de gemeente Almelo;

1.2 bestemmingsplan:

de geometrisch bepaalde planobjecten met de bijbehorende regels en de daarbij behorende bijlage;

1.3 verbeelding:

de weergave van de inhoud van een bestemmingsplan (onder tek.nr. NL.IMRO.0141.00160-BP31) conform het gestelde in de Regeling Standaarden Ruimtelijke Ordening 2012. Onder het begrip 'verbeelding' wordt zowel de analoge wijze als de digitale wijze verstaan.

1.4 aan huis verbonden beroeps- of bedrijfsactiviteit:

een beroeps- of bedrijfsactiviteit, waarvan de activiteiten in hoofdzaak niet publieksaantrekkend zijn en die op kleine schaal in een woning en/of de vrijstaande bijbehorende bouwwerken wordt uitgeoefend, waarbij de woning in overwegende mate haar woonfunctie behoudt en de desbetreffende activiteit een ruimtelijke uitstraling heeft die in overeenstemming is met de woonfunctie;

1.5 aanduiding:

een geometrisch bepaald vlak of figuur, waarmee gronden zijn aangeduid, waar ingevolge de regels regels worden gesteld ten aanzien van het gebruik en/of het bebouwen van deze gronden;

1.6 aanduidingsgrens:

de grens van een aanduiding indien het een vlak betreft;

1.7 aangebouwd bijbehorend bouwwerk:

uitbreiding van een hoofdgebouw dan wel functioneel met een zich op hetzelfde perceel bevindend hoofdgebouw verbonden, daar tegen aangebouwd en met de aarde verbonden bouwwerk met een dak;

1.8 agrarisch bedrijf:

een bedrijf dat is gericht op het voortbrengen van producten door middel van het telen van gewassen en/of het houden van dieren;

1.9 archeologische verwachting:

de aan een gebied toegekende verwachting in verband met de kans op het voorkomen van archeologische relicten;

1.10 archeologische waarde:

de aan een gebied toegekende waarde in verband met de in dat gebied voorkomende archeologische relicten;

1.11 bebouwing:

één of meer gebouwen en/of bouwwerken, geen gebouwen zijnde;

1.12 bed & breakfast:

Het bieden van de, ten opzichte van het hoofdgebruik ondergeschikte, mogelijkheid tot recreatief nachtverblijf en ontbijt aan personen die hun hoofdverblijf elders hebben;

1.13 bestaand(e) (bebouwing en gebruik):

- legale bebouwing, zoals aanwezig op het tijdstip van de ter inzagelegging van het ontwerpplan, dan wel zoals die mag worden gebouwd krachtens een vóór dat tijdstip aangevraagde vergunning;
- het legale gebruik van grond en opstallen, zoals aanwezig op het tijdstip dat het plan rechtskracht heeft verkregen;

1.14 bestemmingsgrens:

de grens van een bestemmingsvlak;

1.15 bestemmingsvlak:

een geometrisch bepaald vlak met eenzelfde bestemming;

1.16 bijbehorend bouwwerk:

uitbreiding van een hoofdgebouw dan wel functioneel met een zich op hetzelfde perceel bevindend hoofgebouw verbonden, daar al dan niet tegen aangebouwd en met de aarde verbonden bouwwerk met een dak.

1.17 bijbehorende bouwwerken:

aangebouwde bijbehorende bouwwerken en vrijstaande bijbehorende bouwwerken;

1.18 bouwen:

het plaatsen, het geheel of gedeeltelijk oprichten, vernieuwen of veranderen en het vergroten van een bouwwerk;

1.19 bouwperceel:

een aaneengesloten stuk grond, waarop ingevolge de regels een zelfstandige, bij elkaar behorende bebouwing is toegelaten;

1.20 bouwperceelgrens:

de grens van een bouwperceel;

1.21 bouwwerk:

een bouwkundige constructie van enige omvang die direct en duurzaam met de aarde is verbonden;

1.22 bruto-vloeroppervlakte:

de totale vloeroppervlakte van hoofdgebouwen en bijbehorende bouwwerken, zowel op de begane grond als op de verdieping;

1.23 dak:

iedere bovenbeëindiging van een gebouw;

1.24 detailhandel:

het bedrijfsmatig te koop aanbieden, waaronder begrepen de uitstalling ten verkoop, het verkopen en/of leveren van goederen aan personen die goederen kopen voor gebruik, verbruik of aanwending anders dan in de uitoefening van een beroeps- of bedrijfsactiviteit;

1.25 erf:

de grond deel uitmakende van een bouwperceel, behorende bij één woning, waarop geen hoofdgebouw is of mag worden gebouwd krachtens de vigerende woonbestemming;

1.26 extensieve (dag)recreatie:

recreatief medegebruik van gronden zoals wandelen, paardrijden, fietsen, varen, zwemmen en vissen;

1.27 gebouw:

elk bouwwerk, dat een voor mensen toegankelijke, overdekte, geheel of gedeeltelijk met wanden omsloten ruimte vormt;

1.28 gebruiken:

gebruiken, het doen gebruiken, laten gebruiken en in gebruik geven;

1.29 grondgebonden agrarisch bedrijf:

een agrarisch bedrijf waarvan de bedrijfsvoering volledig of nagenoeg volledig is gericht op het gebruik maken van grond als productiemiddel;

1.30 hoofdgebouw:

gebouw, of gedeelte daarvan, dat noodzakelijk is voor de verwezenlijking van de geldende of toekomstige bestemming van een perceel en, indien meer gebouwen op het perceel aanwezig zijn, gelet op die bestemming het belangrijkst is;

1.31 hoofdverblijf:

een gebouw of een deel van een gebouw dat fungeert als de vaste verblijfplaats van die persoon, hetgeen blijkt uit de basisregistratie personen (BRP);

1.32 houtsingel:

een zelfstandig liggend lijnvormig landschapselement bestaande uit beplanting van (streekeigen) bomen en struiken;

1.33 huishouden;

een persoon, of groep personen die een duurzame gemeenschappelijke huishouding voert, waarbij sprake is van onderlinge verbondenheid en continuïteit in de samenstelling;

1.34 intensieve veehouderij:

een agrarisch bedrijf of een deel daarvan met ten minste 250 m^2 bedrijfsvloeroppervlak dat wordt gebruikt voor veehouderij volgens de Wet milieubeheer en waar geen melkrundvee, schapen, paarden, of dieren 'biologisch' en waar geen dieren worden gehouden uitsluitend of in hoofdzaak ten behoeve van natuurbeheer;

1.35 inwoning:

twee of meer huishoudens die één woning bewonen met gemeenschappelijk gebruik van een of meerdere voorzieningen of (verblijfs)ruimten van die woning en waarbij de woning één hoofdtoegang behoudt en de voorzieningen c.q. (verblijfs)ruimten onderling vrij toegankelijk zijn;

1.36 landschappelijke waarden:

waarden in landschappelijk-esthetische en geomorfologische zin;

1.37 mobiele verkooppunten:

Detailhandel en/of horeca vanuit een verplaatsbare wagen of kraam gedurende één of enkele dagen per week op een vergunde en daarvoor aangewezen plaats;

1.38 natuurwaarden:

de aan een gebied toegekende waarde, die bepaald wordt door het voorkomen van planten en dieren die zichzelf onder invloed van klimaat, geomorfologie, bodemkundige en waterhuishoudkundige gesteldheid en al dan niet beïnvloed door menselijke aanwezigheid, in stand houden;

1.39 niet-grondgebonden agrarische bedrijfsvoering:

de agrarische bedrijfsvoering die niet geheel of hoofdzakelijk van de open grond als agrarisch productiemiddel afhankelijk is, maar waarvan de productie geheel of overwegend in gebouwen plaatsvindt, zoals varkens-, kalver- of pluimveefokkerij, eendenmesterij of -fokkerij en champignonkwekerij;

1.40 nok:

het snijpunt van twee hellende vlakken, of, indien voorgaande niet van toepassing is, het hoogste punt van het dak;

1.41 ondergeschikte functie:

een functie waarvoor maximaal 25% van de vloeroppervlakte als zodanig mag worden gebruikt;

1.42 overig bouwwerk:

een bouwkundige constructie van enige omvang, geen pand zijnde, die direct en duurzaam met de aarde is verbonden;

1.43 paardenbak:

een omheind terrein waarvan de natuurlijke bovenlaag is vervangen door zand of ander doorlatend materiaal ten behoeve van het africhten, trainen en berijden van paarden en pony's en het anderszins beoefenen van de paardensport;

1.44 prostitutie:

het zich beschikbaar stellen tot het verrichten van seksuele handelingen met een ander tegen vergoeding;

1.45 seksinrichting:

een voor het publiek toegankelijke besloten ruimte waarin bedrijfsmatig, of in de omvang alsof zij bedrijfsmatig was, seksuele handelingen worden verricht of vertoningen van erotische/pornografische aard plaatsvinden, waaronder in ieder geval worden verstaan een prostitutiebedrijf, een erotische massagesalon, een seksbioscoop, een seksautomatenhal, een sekstheater of een parenclub, al dan niet in combinatie met elkaar;

1.46 verbeelding:

de weergave van de inhoud van een bestemmingsplan (onder tek.nr. NL.IMRO.0141.00160-BP31) conform het gestelde in de Regeling Standaarden Ruimtelijke Ordening 2012. Onder het begrip 'verbeelding' wordt zowel de analoge wijze als de digitale wijze verstaan.

1.47 voorerf:

gedeelte van het erf dat voor de voorgevel van het hoofdgebouw is gelegen;

1.48 voorgevel:

de naar de weg gekeerde gevel van een gebouw of, indien het een gebouw betreft met meer dan één naar de weg gekeerde gevel, de gevel die op het moment van terinzagelegging van het ontwerp van het plan kennelijk als zodanig diende te worden aangemerkt;

1.49 vrijstaande woning:

een bouwmassa bestaande uit één vrijstaand hoofdgebouw;

1.50 woning:

een complex van ruimten, dat door de indeling en inrichting uitsluitend bedoeld is voor de huisvesting van één huishouden. Kenmerkend voor een woning is de aanwezigheid van een eigen toegangsdeur/voordeur en alleen door het betreffende huishouden te gebruiken voorzieningen zoals kook- en wasgelegenheid en sanitair;

1.51 wooneenheid:

woning;

1.52 wonen:

het woonachtig zijn in een hoofdverblijf;

Artikel 2 Wijze van meten

Bij toepassing van deze regels wordt als volgt gemeten:

2.1 de bouwhoogte van een bouwwerk:

vanaf het peil tot aan het hoogste punt van een gebouw of van een overig bouwwerk, met uitzondering van ondergeschikte bouwonderdelen, zoals schoorstenen, antennes en naar de aard daarmee gelijk te stellen bouwonderdelen;

2.2 de dakhelling:

Langs het dakvlak ten opzichte van het horizontale vlak;

2.3 de goothoogte van een bouwwerk:

vanaf het peil tot aan de bovenkant van de goot, c.q. de druiplijn, het boeiboord, of een daarmee gelijk te stellen constructiedeel;

2.4 de inhoud van een bouwwerk:

tussen de onderzijde van de begane grondvloer, de buitenzijde van de gevels (en/of het hart van de scheidsmuren) en de buitenzijde van daken en dakkapellen;

2.5 de nokhoogte van een bouwwerk:

vanaf het peil tot aan het hoogste punt van een gebouw of een overig bouwwerk, met uitzondering van ondergeschikte bouwonderdelen, zoals schoorstenen, antennes en naar de aard daarmee gelijk te stellen bouwonderdelen;

2.6 de oppervlakte van een bouwwerk:

tussen de buitenwerkse gevelvlakken en/of het hart van de scheidingsmuren, neerwaarts geprojecteerd op het gemiddelde niveau van het afgewerkte bouwterrein ter plaatse van het bouwwerk;

2.7 peil:

- voor een gebouw, waarvan de hoofdtoegang grenst aan de weg: de hoogte van de kruin van de weg;
- voor andere gebouwen en overige bouwwerken: de gemiddelde hoogte van het afgewerkte terrein ter plaatse van de bouw.

Hoofdstuk 2 Bestemmingsregels

Artikel 3 Agrarisch - 1

3.1 Bestemmingsomschrijving

De voor ´Agrarisch - 1´ aangewezen gronden zijn bestemd voor:

a. de uitoefening van een agrarisch bedrijf, met dien verstande dat de uitoefening van zelfstandige niet-grondgebonden agrarische bedrijven en intensieve veehouderij niet is toegestaan;
b. extensieve dagrecreatie;
c. voorzieningen ten behoeve van de waterhuishouding, waaronder begrepen voorzieningen ten behoeve van het vasthouden, bergen, aan- en afvoeren van water;

met bijbehorende gebouwen, overige bouwwerken, ontsluitingsvoorzieningen, parkeervoorzieningen binnen het bouwvlak, groenvoorzieningen, wegen en paden, tuinen en erven en bestaande nutsvoorzieningen.

3.2 Bouwregels

3.2.1 Hoofdgebouwen

Binnen deze bestemming mogen geen gebouwen worden gebouwd;

3.2.2 Bijbehorende bouwwerken

Binnen deze bestemming mogen geen bijbehorende bouwwerken worden gebouwd;

3.2.3 Overige bouwwerken

Binnen deze bestemming mogen overige bouwwerken, ten dienste van deze bestemming worden gebouwd, met inachtneming van de volgende bepalingen:

a. sleufsilo's, silo's, hooibergen, windmolens, paardenbakken, mestopslagplaatsen en overkappingen zijn niet toegestaan;
b. de bouwhoogte van de overige bouwwerken bedraagt maximaal 3 m.

3.3 Specifieke gebruiksregels

Het is verboden de in deze bestemming begrepen gronden en de daarop voorkomende opstallen te gebruiken of in gebruik te geven of te laten voor een doel of op een wijze strijdig met deze bestemming.

Artikel 4 Bos

4.1 Bestemmingsomschrijving

De voor ´Bos´ aangewezen gronden zijn bestemd voor:

a. bos en bebossing;
b. houtwallen;
c. de bescherming van natuurwaarden;
d. water en voorzieningen voor de waterhuishouding;

met bijbehorende overige bouwwerken, wegen en verhardingen, parkeervoorzieningen, geluidswerende voorzieningen en met inachtneming van de keur van het waterschap.

4.2 Bouwregels

4.2.1 Gebouwen

Binnen deze bestemming mogen geen gebouwen worden gebouwd.

4.2.2 Overige bouwwerken

Binnen deze bestemming mogen overige bouwwerken ten dienste van de bestemming worden gebouwd, met inachtneming van de volgende bepalingen:

a. de bouwhoogte van overige bouwwerken bedraagt maximaal 3 m.

4.3 Omgevingsvergunning voor het uitvoeren van een werk, geen bouwwerk zijnde, of van werkzaamheden

4.3.1 Verbod

Het is verboden zonder of in afwijking van een omgevingsvergunning de volgende werken, geen bouwwerken zijnde, of werkzaamheden op de in artikel 4.1 bedoelde gronden uit te voeren:

a. het aanleggen, verbreden en verharden van wegen, paden, banen, parkeervoorzieningen en andere oppervlakteverhardingen;
b. het aanleggen van ondergrondse of bovengrondse transport-, energie- en/of communicatieleidingen en daarmee verband houdende constructies, installaties en apparatuur;
c. het verwijderen van diepwortelende beplantingen en het rooien en/of kappen van bos of andere houtgewassen.

4.3.2 Afwegingskader

Een omgevingsvergunning voor het uitvoeren van een werk, geen bouwwerk zijnde, of van werkzaamheden mag alleen en moet worden geweigerd, indien door het uitvoeren van de werken, geen bouwwerken zijnde, of werkzaamheden dan wel door de daarvan direct of indirect te verwachten gevolgen blijvend onevenredige afbreuk wordt gedaan aan het bos en hieraan door het stellen van voorwaarden niet of onvoldoende kan worden tegemoet gekomen.

4.3.3 Uitzonderingen op het verbod

Geen omgevingsvergunning voor het uitvoeren van een werk, geen bouwwerk zijnde, of van werkzaamheden is nodig voor:

a. werken, geen bouwwerken zijnde, of werkzaamheden die het normale onderhoud, gebruik en beheer betreffen;
b. werken, geen bouwwerken zijnde, of werkzaamheden die op het moment van het van kracht worden van het plan in uitvoering zijn of uitgevoerd kunnen worden op grond van een voor dat tijdstip aangevraagde dan wel verleende vergunning;
c. werken, geen bouwwerken zijnde, of werkzaamheden die onderdeel uitmaken van het Erfinrichtingsplan en daarmee noodzakelijk zijn om te kunnen voldoen aan de voorwaardelijke verplichting zoals opgenomen in 6.5.3.

Artikel 5 Tuin

5.1 Bestemmingsomschrijving

De voor 'Tuin' aangewezen gronden zijn bestemd voor:

a. tuinen en erven;
b. voorzieningen ten behoeve van de waterhuishouding, waaronder begrepen voorzieningen ten behoeve van het vasthouden, bergen, aan- en afvoeren van water;
c. wegen en paden;

met de daarbij behorende overige bouwwerken, groenvoorzieningen, verhardingen, tuinafscheidingen en overige bijbehorende voorzieningen.

5.2 Bouwregels

5.2.1 Gebouwen

Binnen deze bestemming mogen geen gebouwen worden gebouwd.

5.2.2 Overige bouwwerken

Binnen deze bestemming mogen overige bouwwerken ten dienste van deze bestemming worden gebouwd met inachtneming van de volgende bepalingen:

a. de bouwhoogte voor (het verlengde van) de voorgevel van het hoofdgebouw bedraagt maximaal 1 meter;
b. de bouwhoogte bedraagt in de overige gevallen maximaal 2 meter.

5.3 Nadere eisen

Burgemeester en wethouders kunnen nadere eisen stellen aan de plaats en afmeting van de bebouwing, ten behoeve van:

a. een samenhangend straat en bebouwingsbeeld;
b. de verkeersveiligheid;
c. de milieusituatie;
d. de sociale veiligheid;
e. de gebruiksmogelijkheden van de aangrenzende gronden

5.4 Specifieke gebruiksregels

Het is verboden de in deze bestemming begrepen gronden en de daarop voorkomende opstallen te gebruiken of in gebruik te geven of te laten voor een doel of op een wijze strijdig met deze bestemming.

5.5 Afwijken van de gebruiksregels

Burgemeester en wethouders kunnen bij een omgevingsvergunning afwijken van het bepaalde in artikel 5.4, indien strikte toepassing daarvan zou leiden tot een beperking van het meest doelmatige gebruik, welke beperking niet door dringende redenen wordt gerechtvaardigd.

Artikel 6 Wonen - Stadsrand

6.1 Bestemmingsomschrijving

De voor 'Wonen - Stadsrand' aangewezen gronden zijn bestemd voor:

a. wonen in een woning, al dan niet in combinatie met een aan huis verbonden beroeps- of bedrijfsactiviteit;
b. bed & breakfast;
c. maximaal één paardenbak per woning;
d. tuinen en erven;
e. voorzieningen ten behoeve van de waterhuishouding, waaronder begrepen voorzieningen ten behoeve van het vasthouden, bergen, aan- en afvoeren van water;

en daarbij behorende gebouwen, overige bouwwerken, groenvoorzieningen, verhardingen en andere bijbehorende voorzieningen.

6.2 Bouwregels

6.2.1 Hoofdgebouwen

Binnen deze bestemming mogen hoofdgebouwen ten dienste van deze bestemming worden gebouwd, met inachtneming van de volgende bepalingen:

a. een hoofdgebouw zal binnen een bouwvlak worden gebouwd;
b. de gebruiksoppervlakte van woningen, als bedoeld in NEN 2580, bedraagt minimaal 75 m^2;
c. de hoofdgebouwen hebben een inhoud van maximaal 750 m^3;
d. de goothoogte bedraagt maximaal 5 meter;
e. de bouwhoogte bedraagt maximaal 9 meter;
f. het aantal woningen binnen een bouwvlak bedraagt niet meer dan één;
g. afwijkingen in maten en afmetingen zoals die bestaan op het tijdstip van terinzagelegging van het ontwerpbestemmingsplan mogen worden gehandhaafd mits gebouwd met vergunning of in overeenstemming met het hiervoor geldende bestemmingsplan.

6.2.2 Bijbehorende bouwwerken

Binnen deze bestemming mogen bijbehorende bouwwerken ten dienste van deze bestemming worden gebouwd, met inachtneming van de volgende bepalingen:

a. de goothoogte bedraagt maximaal 3,30 meter, waarbij de goothoogte van een aangebouwd bijbehorend bouwwerk niet meer bedraagt dan de goothoogte van het hoofdgebouw;
b. de nokhoogte bedraagt maximaal 6,60 meter, waarbij de nok van het aangebouwd bijbehorend bouwwerk minimaal 2 meter onder de nok van het hoofdgebouw blijft;
c. bijbehorende bouwwerken worden minstens 1 meter achter (het verlengde van) de voorgevel van het hoofdgebouw gebouwd, dan wel minstens de afstand van de bestaande bijbehorende bouwwerken tot (het verlengde van) de voorgevel van het hoofdgebouw indien deze minder bedraagt;
d. de gezamenlijke oppervlakte van bijbehorende bouwwerken bedraagt maximaal 150 m^2 of niet meer dan de bestaande oppervlakte indien die meer dan 150 m^2 bedraagt;
e. in afwijking van het bepaalde onder d geldt dat gebouwen die onderdeel uitmaken van de Voorwaardelijke verplichting - Sloop zoals opgenomen in 6.5.4 niet meetellen in het bestaande oppervlakte als bedoeld onder d;
f. de afstand van bijbehorende bouwwerken tot het hoofdgebouw bedraagt maximaal 25 meter.
g. afwijkingen in maten en afmetingen zoals die bestaan op het tijdstip van terinzagelegging van het ontwerpbestemmingsplan mogen worden gehandhaafd, mits gebouwd met vergunning of in overeenstemming met het hiervoor geldende bestemmingsplan.

6.2.3 Overige bouwwerken

Binnen deze bestemming mogen overige bouwwerken ten dienste van deze bestemming worden gebouwd, met inachtneming van de volgende bepalingen:

a. de bouwhoogte voor (het verlengde van) de voorgevel van het hoofdgebouw bedraagt maximaal 1

meter;
b. de bouwhoogte bedraagt in de overige gevallen maximaal 2 meter;
c. de oppervlakte van een paardenbak bedraagt maximaal 1.000 m^2;

6.3 Nadere eisen

a. Burgemeester en wethouders kunnen nadere eisen stellen met betrekking tot de afmetingen en de plaatsing van de bebouwing ten behoeve van:
   1. een samenhangend straat- en bebouwingsbeeld;
   2. de verkeersveiligheid;
   3. de milieusituatie;
   4. de sociale veiligheid;
   5. de gebruiksmogelijkheden van de aangrenzende gronden.
b. Burgemeester en wethouders kunnen nadere eisen stellen ten aanzien van een aan huis verbonden beroeps- of bedrijfsactiviteit:
   1. ter voorkoming van een onevenredige verkeers- en parkeeroverlast;
   2. ter waarborging van de ruimtelijke en functionele structuur ter plaatse;
   3. ter voorkoming van het plaatsen van een reclamebord/naambord groter dan 0,5 m^2.

6.4 Afwijken van de bouwregels

6.4.1 Afwijken met betrekking tot bijbehorende bouwwerken

a. Burgemeester en wethouders kunnen bij een omgevingsvergunning afwijken van het bepaalde in artikel 6.2.2:
   1. onder c. voor de vermindering van de voorgeschreven afstand tot de voorgevel tot 1 meter;
b. De vergunning als bedoeld in lid a. kan slechts verleend worden, indien:
   1. er geen onevenredige aantasting plaatsvindt van in de omgeving aanwezige functies en waarden;
   2. er geen onevenredige aantasting plaatsvindt van de belangen en gebruikers van omliggende gronden;
   3. de bebouwingskarakteristiek van de straat en de gebruiksmogelijkheden van de aangrenzende gronden en bouwwerken niet onevenredig worden aangetast;
   4. geen blijvende onevenredige afbreuk wordt gedaan aan de stedenbouwkundige structuur en/of de ruimtelijke kwaliteiten van het gebied;
   5. geen verkeersonveilige situaties ontstaan.

6.4.2 Afwijken met betrekking tot overige bouwwerken

a. Burgemeester en wethouders kunnen bij een omgevingsvergunning afwijken van het bepaalde in artikel 6.2.3 onder b. tot verhoging van de bouwhoogte tot maximaal 3 meter.
b. De vergunning als bedoeld in lid a. kan slechts verleend worden, indien:
   1. de bebouwingskarakteristiek van de straat en de gebruiksmogelijkheden van de aangrenzende gronden en bouwwerken niet onevenredig worden aangetast;
   2. geen blijvende onevenredige afbreuk wordt gedaan aan de stedenbouwkundige structuur en/of de ruimtelijke kwaliteiten van het gebied;
   3. geen verkeersonveilige situaties ontstaan.

6.5 Specifieke gebruiksregels

6.5.1 Strijdig gebruik

Het is verboden de in deze bestemming begrepen gronden en de daarop voorkomende opstallen te gebruiken of in gebruik te geven of te laten gebruiken voor een doel of op een wijze strijdig met deze bestemming. Onder strijdig gebruik wordt in ieder geval verstaan;
a. het gebruik van vrijstaande bijbehorende bouwwerken ten behoeve van zelfstandige bewoning;
b. bewoning van een woning door meer dan één huishouden;
c. het splitsen van een woning in meerdere woningen;

6.5.2 Toegestaan gebruik

a. Het gebruik van ruimten van de woning ten behoeve van een bed & breakfast wordt als een gebruik overeenkomst de bestemming aangemerkt, voor zover dit gebruik ondergeschikt blijft aan de hoofdfunctie en mits voldaan wordt aan de volgende voorwaarden:
   1. de activiteit bestaat uit maximaal vier slaapkamers met een maximale oppervlakte van 30 m^2 per kamer;
   2. er is maximaal één gemeenschappelijke huiskamer toegestaan;
   3. de activiteit moet binnen het bestaande hoofdgebouw of karakteristieke vrijstaande bijbehorende bouwwerken uitgeoefend worden;

b. Het gebruik van ruimten van de woning en/of de vrijstaande bijbehorende bouwwerken ten behoeve van de uitoefening van een aan huis verbonden beroeps- of bedrijfsactiviteit, wordt als gebruik overeenkomstig de bestemming aangemerkt, voor zover dit gebruik ondergeschikt blijft aan de woonfunctie en mits voldaan wordt aan de volgende voorwaarden:
   1. de woonfunctie blijft behouden;
   2. het ondergeschikte medegebruik van de woning en/of de bijbehorende bouwwerken dient beperkt te blijven tot een ruimte (of ruimten) met een maximum totale bruto-vloeroppervlakte van 25% van de bruto-vloeroppervlakte van de woning en de vrijstaande bijbehorende bouwwerken, met een maximum van 50 m^2;
   3. het ondergeschikte medegebruik van de woning en/of de bijbehorende bouwwerken mag niet bestaan uit detailhandel (met uitzondering van kapsalons) en/of horeca en/of (kinder)opvang en/of prostitutie;
   4. er dient een directe relatie te bestaan tussen het aan huis verbonden (en uit te oefenen) beroep of bedrijf en de (hoofd)bewoner(s) van de woning;
   5. de uitoefening van het aan huis verbonden beroep of bedrijf mag (naar verwachting) geen ernstige hinder voor het woonmilieu opleveren of afbreuk doen aan de beleving van de woonomgeving;
   6. de uitoefening van het aan huis verbonden beroep of bedrijf mag er niet toe leiden dat er (naar verwachting) een onevenredige parkeerdruk op de openbare ruimte ontstaat;
   7. de bebouwingskarakteristiek van de straat en de gebruiksmogelijkheden van de aangrenzende gronden en bouwwerken wordt niet onevenredig aangetast;
   8. er wordt geen blijvende onevenredige afbreuk gedaan aan de stedenbouwkundige structuur en/of de ruimtelijke kwaliteiten van het gebied;
   9. er ontstaan geen verkeersonveilige situaties.

6.5.3 Voorwaardelijke verplichting - landschappelijke inpassing

Tot een met de bestemming strijdig gebruik wordt in elk geval gerekend:

a. het gebruik van en het in gebruik laten nemen van gronden en bouwwerken overeenkomstig de in lid 6.1 opgenomen bestemmingsomschrijving zonder de aanleg en instandhouding van de landschapsmaatregelen conform het in Bijlage 1 opgenomen Erfinrichtingsplan, teneinde te komen tot een goede landschappelijke inpassing;

b. in afwijking van het bepaalde onder a mogen gronden en bouwwerken overeenkomstig de in lid 6.1 opgenomen bestemmingsomschrijving worden gebruikt onder de voorwaarde dat binnen één jaar na onherroepelijk worden van de omgevingsvergunning voor het bouwen van de nieuwe gebouwen uitvoering wordt gegeven aan de aanleg en instandhouding van de landschapsmaatregelen conform het in Bijlage 1 opgenomen Erfinrichtingsplan, teneinde te komen tot een goede landschappelijke inpassing.

6.5.4 Voorwaardelijke verplichting - Sloop

Tot een met de bestemming strijdig gebruik wordt in elk geval gerekend:

a. het gebruik van en het in gebruik laten nemen van gronden en bouwwerken overeenkomstig de in lid 6.1 opgenomen bestemmingsomschrijving zonder de afgeronde sloop van de voormalige bedrijfsbebouwing zoals opgenomen in Bijlage 2;

b. in afwijking van het bepaalde onder a mogen bouwwerken overeenkomstig de in lid 6.1 opgenomen bestemmingsomschrijving worden gebruikt onder de voorwaarde dat binnen 12 maanden na onherroepelijk worden van dit bestemmingsplan de in Bijlage 2 opgenomen voormalige

bedrijfsbebouwing is gesloopt.

6.5.5 Voorwaardelijke verplichting - waterberging

Tot een met de bestemming strijdig gebruik wordt in elk geval gerekend:

a. het gebruik van en het in gebruik laten nemen van gronden overeenkomstig de in lid 6.1 opgenomen bestemmingsomschrijving zonder dat in voldoende mate is voorzien in waterberging overeenkomstig het 'Verbreed gemeentelijk Rioleringsplan Almelo 2016 t/m 2021', met dien verstande dat Indien het ‘Verbreed gemeentelijk Rioleringsplan Almelo 2016 t/m 2021’ wordt gewijzigd, rekening wordt gehouden met die wijziging(en);
b. Het bevoegd gezag kan bij omgevingsvergunning afwijken van het bepaalde onder a, mits in dat geval geen onevenredige aantasting plaatsvindt van in de omgeving aanwezige functies en waarden, alsmede de belangen van eigenaren en gebruikers van omliggende gronden.

6.6 Afwijken van de gebruiksregels

a. Burgemeester en wethouders kunnen bij een omgevingsvergunning afwijken van het bepaalde in artikel 6.5 indien strikte toepassing daarvan zou leiden tot een beperking van het meest doelmatige gebruik, welke beperking niet door dringende redenen wordt gerechtvaardigd.

Hoofdstuk 3 Algemene regels

Artikel 7 Anti-dubbeltelregel

Grond die eenmaal in aanmerking is genomen bij het toestaan van een bouwplan waaraan uitvoering is gegeven of alsnog kan worden gegeven, blijft bij de beoordeling van latere bouwplannen buiten beschouwing.

Artikel 8 Algemene gebruiksregels

Het is verboden:

a. opstallen – of delen ervan – en gronden te gebruiken op een wijze of tot een doel strijdig met de in het plan aan de grond gegeven bestemming;
b. voor zover dit niet door de bestemming expliciet is toegestaan, gronden en opstallen te gebruiken ten behoeve van horeca, prostitutie en/of als seksinrichting.

Artikel 9 Algemene afwijkingsregels

9.1 Algemene ondergeschikte afwijkingen

Burgemeester en wethouders kunnen, mits geen onevenredige afbreuk wordt gedaan aan het straat- en bebouwingsbeeld, de woonsituatie, de milieusituatie, de verkeersveiligheid, de sociale veiligheid en de gebruiksmogelijkheden van de aangrenzende gronden, bij een omgevingsvergunning afwijken van de bepalingen voor het bestemmingsplan:

a. voor afwijkingen ten aanzien van de in het bestemmingsplan gegeven maten, afmetingen en percentages tot niet meer dan 10% van die maten, afmetingen en percentages;
b. voor het oprichten van niet voor bewoning bestemde bouwwerken van openbaar nut, zoals wachthuisjes, telefooncellen en naar aard en omvang daarmee gelijk te stellen bouwwerken, met uitzondering van verkooppunten voor motorbrandstoffen, voor zover deze bouwwerken geen grotere hoogte dan 3,5 meter hebben en geen grotere inhoud hebben dan 60 m^3;
c. ten aanzien van ondergeschikte punten met het oog op de aanpassing aan de werkelijke afmetingen in het terrein en aan het beloop van bepaalde gegevenheden, met dien verstande dat de structuur van het bestemmingsplan niet wordt aangetast, dat belangen van derden niet in redelijkheid worden geschaad en de vergunning gewenst en noodzakelijk wordt geacht voor de juiste verwezenlijking van het bestemmingsplan;
d. het plaatsen van mobiele verkooppunten;
e. ten aanzien van het bepaalde over het bouwen van (hoofd)gebouwen binnen het bouwvlak en toestaan dat de grenzen van het bouwvlak en/of bestemmingsvlak worden overschreden door erkers over maximaal twee derde gevelbreedte, ingangspartijen, luifels, balkons en galerijen, mits de bebouwingsgrens met niet meer dan 1,5 meter wordt overschreden en er vóór de uitbreiding tenminste 3,5 meter resteert van het voorerf;
f. voor het oprichten van voorzieningen ten dienste van het ontvangen en zenden van telecommunicatiesignalen, voor zover deze voorzieningen van geringe horizontale afmetingen zijn en mits de hoogte niet meer bedraagt dan maximaal 15 meter voor antennes voor privégebruik en maximaal 40 meter voor antennes voor gemeenschappelijk gebruik.

Artikel 10 Algemene procedureregels

Bij het stellen van nadere eisen die onderdeel uitmaken van de regels van dit bestemmingsplan worden de navolgende procedureregels in acht genomen:

a. het ontwerpbesluit ligt gedurende twee weken ter inzage;
b. burgemeester en wethouders geven tevoren kennis van de terinzagelegging in een of meer dag- of nieuwsbladen die in de gemeente worden verspreid en voorts op de gebruikelijke wijze;
c. de kennisgeving houdt mededeling in van de bevoegdheid voor belanghebbenden tot het schriftelijk kenbaar maken van zienswijzen bij burgemeester en wethouders tegen het ontwerpbesluit, gedurende de hiervoor onder a. genoemde termijn;
d. indien tegen het ontwerpbesluit zienswijzen kenbaar zijn gemaakt, wordt het besluit met redenen omkleed;
e. burgemeester en wethouders delen aan hen die hun zienswijze kenbaar hebben gemaakt de beslissing daaromtrent mede.

Artikel 11 Overige regels

11.1 Parkeren

a. Een omgevingsvergunning voor het bouwen, het uitbreiden en/of het wijzigen van de functie van gebouwen en/of gronden wordt slechts verleend indien bij de aanvraag om een omgevingsvergunning wordt aangetoond dat gelet op de omvang of de bestemming van het gebouw en/of gronden in voldoende mate wordt voorzien in ruimte voor het parkeren of stallen van motorvoertuigen in, op of onder het gebouw, dan wel op of onder het onbebouwde terrein dat bij dat gebouw behoort. Hierbij gelden de parkeernormen, zoals vastgelegd in de vastgestelde beleidsnota Parkeerbeleidsplan Gemeente Almelo 'Parkeren Optimaliseren 2013-2018'. Indien deze beleidsregel gedurende de planperiode wordt gewijzigd (herzien, aangevuld of nader uitgewerkt), treedt diens rechtsopvolger hiervoor in de plaats.
b. De ruimte voor het parkeren van de motorvoertuigen moet afmetingen hebben die zijn afgestemd op gangbare motorvoertuigen. De afmetingen van bedoelde parkeerruimte voor personenauto's bedragen:
    - bij haaks parkeren: minimaal 5 meter lang en minimaal 2,5 meter breed.
    - bij langs parkeren: minimaal 5,5 meter lang en minimaal 2,0 meter breed.

11.2 Laden en lossen

Indien het beoogde gebruik van een bouwwerk aanleiding geeft tot een te verwachten behoefte aan ruimte voor het laden of lossen van goederen, wordt een omgevingsvergunning voor het bouwen uitsluitend verleend indien aan of in dat bouwwerk dan wel op het onbebouwde terrein bij het bouwwerk voldoende wordt voorzien in die behoefte.

11.3 Afwijkingsregels

a. Burgemeester en wethouders kunnen bij een omgevingsvergunning afwijken van het bepaalde in artikel 11.1 en 11.2:
    1. indien het voldoen aan die bepalingen door bijzondere omstandigheden op overwegende bezwaren stuit; of
    2. voor zover op andere wijze in de nodige parkeerruimte, dan wel laad- of losruimte wordt voorzien.
b. De vergunning als bedoeld in lid 11.3 sub a. kan slechts verleend worden, indien:
    1. het woon- en leefklimaat in de directe omgeving niet onevenredig wordt aangetast; en
    2. de parkeersituatie in de openbare ruimte niet onevenredig wordt aangetast.

11.4 Strijdig gebruik

Tot een strijdig gebruik wordt in ieder geval gerekend het gebruik van gronden en bouwwerken met een parkeerbehoefte dan wel een behoefte aan ruimte voor het laden en lossen van goederen zonder dat hierin in voldoende mate is voorzien overeenkomstig het gestelde onder artikel 11.1 en 11.2.

Hoofdstuk 4 Overgangs- en slotregels

Artikel 12 Overgangsrecht

12.1 Overgangsrecht bouwwerken

Een bouwwerk dat op het tijdstip van inwerkingtreding van het bestemmingsplan aanwezig of in uitvoering is, dan wel gebouwd kan worden krachtens een omgevingsvergunning voor het bouwen, en afwijkt van het plan, mag, mits deze afwijking naar aard en omvang niet wordt vergroot;

a. gedeeltelijk worden vernieuwd of veranderd;
b. na het teniet gaan ten gevolge van een calamiteit geheel worden vernieuwd of veranderd, mits de aanvraag van de omgevingsvergunning voor het bouwen wordt gedaan binnen twee jaar na de dag waarop het bouwwerk is teniet gegaan.

12.2 Afwijking

Burgemeester en wethouders kunnen eenmalig in afwijking van lid 12.1 een omgevingsvergunning verlenen voor het vergroten van de inhoud van een bouwwerk als bedoeld in lid 12.1 met maximaal 10%.

12.3 Uitzondering op het overgangsrecht bouwwerken

Lid 12.1 is niet van toepassing op bouwwerken die weliswaar bestaan op het tijdstip van inwerkingtreding van het plan, maar zijn gebouwd zonder vergunning en in strijd met het daarvoor geldende plan, daaronder begrepen de overgangsbepaling van dat plan.

12.4 Overgangsrecht gebruik

Het gebruik van grond en bouwwerken dat bestond op het tijdstip van inwerkingtreding van het bestemmingsplan en hiermee in strijd is, mag worden voortgezet.

12.5 Strijdig gebruik

Het is verboden het met het bestemmingsplan strijdige gebruik, bedoeld in lid 12.4, te veranderen of te laten veranderen in een ander met dat plan strijdig gebruik, tenzij door deze verandering de afwijking naar aard en omvang wordt verkleind.

12.6 Verboden gebruik

Indien het gebruik, bedoeld in lid 12.4, na het tijdstip van inwerkingtreding van het plan voor een periode langer dan een jaar wordt onderbroken, is het verboden dit gebruik daarna te hervatten of te laten hervatten.

12.7 Uitzondering op het overgangsrecht gebruik

Lid 12.4 is niet van toepassing op het gebruik dat reeds in strijd was met het voorheen geldende bestemmingsplan, daaronder begrepen de overgangsbepalingen van dat plan.

Artikel 13 Slotregel

Deze regels worden aangehaald als: Regels van het bestemmingsplan Westermaatweg 7 van de gemeente Almelo.

Bijlagen regels

Bijlage 1 Erfinrichtingsplan



Westermaatweg 7, Almelo

www.bjz.nu

0546 45 44 66

www.info@bjz.nu

Dokter van Wiechenweg 2
8025BZ Zwolle

Twentepoort Oost 16a
6709RG Almelo

Euclideslaan 265
3584 BZ Utrecht

Formaat:
A3

Schaal:
1 : 500

Datum:
23 augustus 2021

BJZ.nu
ruimtelijke plannen en advies

6. Beplantingsplan

Een beplantingsplan is een onderdeel van de erfinrichtingstekening. In een beplantingsplan staat beschreven waar welke planten en bomen in het projectgebied komen te staan. In onderstaande tabel zijn de planten, bomen en hagen beschreven die in het projectgebied dienen te worden aangeplant.

Nummer op tekening	Wetenschappelijke naam	Nederlandse naam	Aanplantmaat	Plantafstand
1	Viburnum Opulus	Geldersche Roos	80/100	1 st/m^2 in groepen van 10 aanplanten
	Corylus avalana	Hazelaar	80/100	1 st/m^2 in groepen van 10 aanplanten
	Sorbus aucuparia	Lijsterbes	80/100	1 st/m^2 in groepen van 10 aanplanten
	Quercus Robur	Zomereik	80/100	1 st/m^2 in groepen van 10 aanplanten
	Rhamnus frangula	vuilboom	80/100	1 st/m^2 in groepen van 10 aanplanten
2	Malus ‘Elstar’	Appel	10/12	In losse setting aanplanten (totaal 3 stuks met onderlinge afstand van minimaal 8 m.)
	Prunus ‘Dubbele Meikers’	Kers	10/12	In losse setting aanplanten (totaal 3 stuks met onderlinge afstand van minimaal 8 m.)
	Pyrus ‘Gieser Wildeman’	Peer	10/12	In losse setting aanplanten (totaal 3 stuks met onderlinge afstand van minimaal 8 m.)
3	Fagus Sylvatica	Haagbeuk	80/100	5 st/m^1
4	Tilia x vulgaris	Hollandse Linde	16/18	Solitair (totaal 3 stuks met onderlinge afstand van minimaal 8 m.)
5	Juglans Rega	Walnotenboom	16/18	5 st/m1

Bijlage 2 Sloopverplichting

Bijlage 2 Sloopverplichting

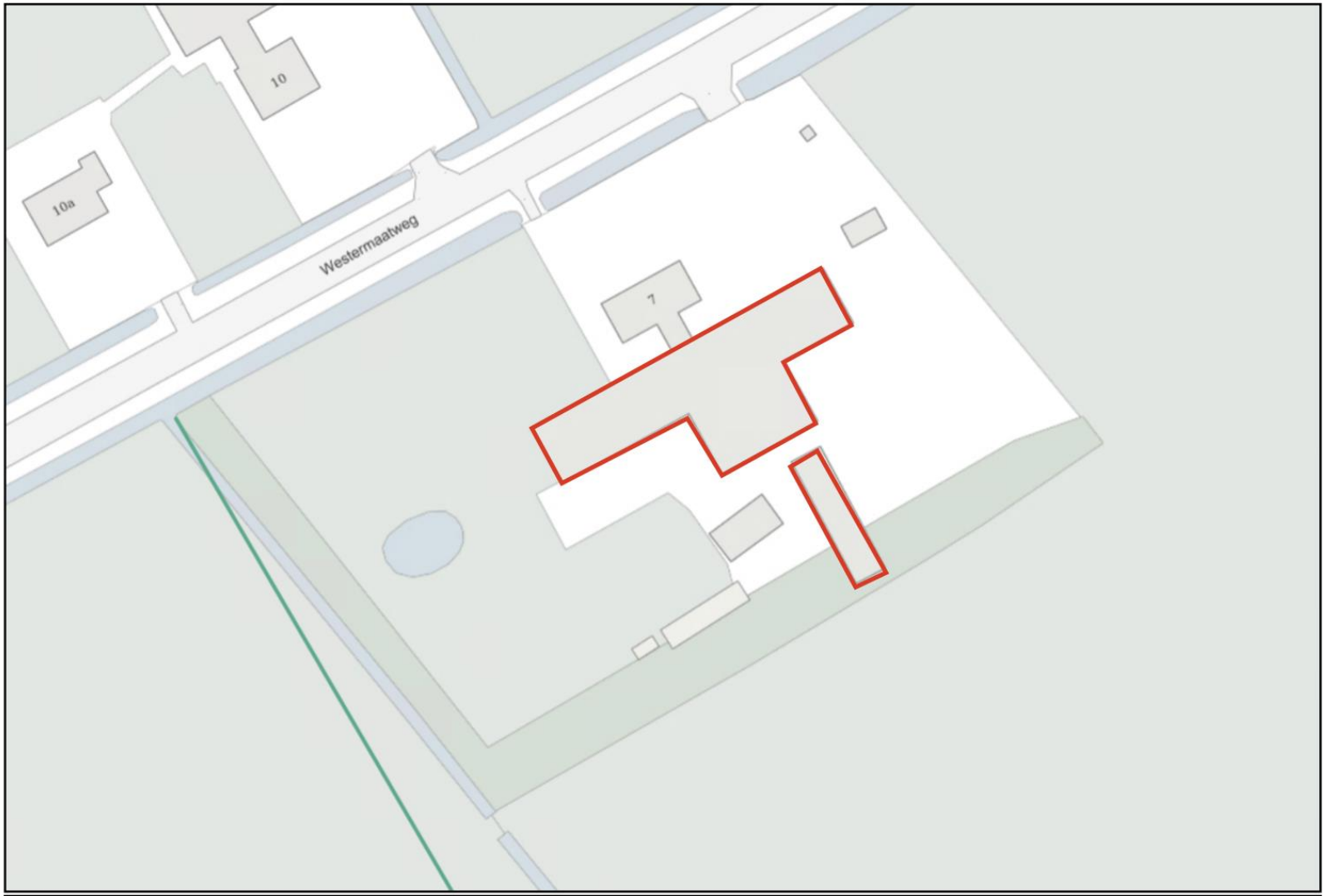

De met de rode omlijning aangeduide gebouwen dienen te worden gesloopt. Omliggende overtollige erfverharding dient te worden verwijderd.