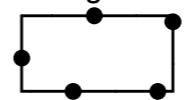



Plangebied



Plangebiedgrens

Bouwvlak



bouwvlak

Bestemmingen



BO

Bos



G

Groen



N

Natuur



T

Tuin



V

Verkeer



W

Wonen

Gebiedsaanduidingen



milieuzone - boringsvrije zone



milieuzone - grondwaterbeschermingsgebied



overige zone - in verordening ruimte te verwijderen groenblauwe mantel



overige zone - in verordening ruimte toe te voegen bestaand stedelijk gebied

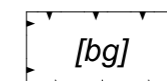
Dubbelbestemmingen



WR-A3

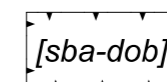
Waarde - Archeologie 3

Bouwaanduidingen



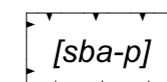
[bg]

bijgebouwen




[sba-dob]

specifieke bouwaanduiding - dakopbouw



[sba-p]

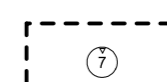
specifieke bouwaanduiding - patio



[vrij]

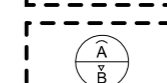
vrijstaand

Maatvoeringaanduidingen



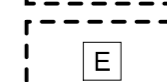
7

maximum bouwhoogte (m)



A
B

maximum goothoogte (m), maximum bouwhoogte (m)



E

maximum aantal wooneenheden



Bestemmingsplan Beekdael te Waalre

Gemeente Waalre

NL.IMRO.0866.BP00176-0301

projectnr. BRO: 211x07981

status: vastgesteld

wijziging: 08-03-2016 / MS

projectnr. EP: EP_RO-2006_096

concept: 13-01-2016 / MS

wijziging: 16-03-2016 / MS

schaal: 1:1000

voorontwerp: 23-03-2016 / MS

wijziging: 23-05-2016 / MH

formaat: A3

ontwerp: 31-05-2016 / ES

laatste wijziging: 02-08-2016 / MH

deelplan: 1 van 1

vastgesteld: 20-09-2016

bestandsnaam: [IDN].dgn



Postbus 4
5280 AA Boxtel
Bosscheweg 107
5282 WV Boxtel

www.bro.nl
info@bro.nl
T 0411 850 400
F 0411 850 401

verbeelding: Engineering People
www.engineeringpeople.nl