MILIEU ADVIES &
ONDERZOEKSBUREAU

boluwa

Rapport

Verkennend bodemonderzoek NEN5740

Zuppeldseweg 27 te Heerde

Normec

BRL SIKB

Projectnummer: 20289
Datum: 15 december 2020

Boluwa Eco Systems BV
P Postbus 11
8180 AA Heerde
T 0578 - 691 218
E info@boluwa.nl
I www.boluwa.nl
KVK 06067840
BTW NL 801784803.B01
IBAN NL42 RABO 0396 8209 64

Alle leveringen geschieden volgens onze bij de K.v.K Oost Nederland gedeponeerde voorwaarden.

bodem-onderzoek
sanering
advies & begeleiding

Rapport

Verkennend bodemonderzoek NEN5740

Zuppeldseweg 27 te Heerde

Opdrachtgever: Familie Van Es
Zuppeldseweg 27
8181 NG HEERDE

Projectnummer: 20289

Datum: 15 december 2020

Status: Definitief

Opgesteld door:	**Paraaf:**	**Goedgekeurd door:**	**Paraaf:**
F. H. de Vries		ing. G. van Dijk	

Inhoud

1 Inleiding 3
2 Inventarisatie 5
2.1 Historisch gebruik. 5
2.2 Huidig gebruik 7
2.3 Toekomstig gebruik 7
2.4 Geohydrologische gegevens 7
2.5 Hypothese 8
3 Uitgevoerd veld- en laboratoriumonderzoek 9
4 Resultaten veldonderzoek 11
5 Resultaten laboratoriumonderzoek 12
5.1 Toetsingskader 12
5.2 Analyseresultaten 12
6 Conclusie 14
6.1 Toetsing van de onderzoekshypothese 14
6.2 Aanbeveling 14
7 Zorgvuldigheid onderzoek 16

Bijlagen

1. Topografisch en kadastraal overzicht
2. Situatietekening
3. Monsternemingsformulieren (grond en grondwater)
4. Boorbeschrijvingen
5. Toegepaste methoden/normen veldwerk en laboratorium onderzoek
6. Analyseresultaten + toetsing
7. Bodeminformatie

1 Inleiding

De heer J. van Es heeft op 02 oktober 2020 opdracht verleend tot het instellen van een verkennend bodemonderzoek op de (deel)locatie aan de Zuppeldseweg 27 te Heerde.

Voor de ligging van de onderzoekslocatie wordt verwezen naar bijlage 1.
De inrichting van de locatie is weergegeven in bijlage 2.

Het verkennend bodemonderzoek wordt uitgevoerd om een bestemmingsplanwijziging te verkrijgen voor een omgevingsvergunning voor de bouw van een woning op het perceel.

Doel van het onderzoek is het vaststellen van eventuele verontreiniging van grond en grondwater van de locatie en een globaal inzicht te verschaffen in de aard, plaats en concentratie van eventuele verontreinigende stoffen.

Het vooronderzoek is uitgevoerd volgens de Nederlandse Norm NEN 5725:2017 (strategie voor het uitvoeren van milieuhygiënisch vooronderzoek). Bij het verzamelen van de beschikbare informatie is zoveel mogelijk aansluiting gezocht bij de werkwijze zoals beschreven in de NEN5725. Op basis van deze norm bepaalt de aanleiding van het onderzoek de minimale onderzoeksaspecten. In onderstaande tabel zijn deze onderzoeksaspecten per aanleiding weergegeven. In de huidige situatie is sprake van aanleiding A (bodemonderzoek).

Tabel, aanleiding onderzoek

onderzoeksaspecten		Aanleidingen tot vooronderzoek						
		A	B	C	D	E	F	G
Locatie gegevens	Eigendomssituatie	O	O					
	Hoogteligging					X		
Bodemopbouw en geohydrologie	Bodemopbouw	X	X		X	X	X	
	Antropogene lagen in de bodem	X	X	X	X	X	X	X
	Geohydrologie	X	X					
Verwachting t.a.v. de bodemkwaliteit	Geval van Ernstige bodemverontreiniging	X		X	X	X	X	X
	Kwaliteit o.b.v. BKK	X	O	X	X	X	X	X
	o.b.v. uitgevoerde bodemonderzoeken	X	X	X	X	X		X
Gebruik en beïnvloeding van de locatie, verdachte situatie, activiteiten, ongewoon voorval	Voormalig	X	O	X	X	X		X
	Huidig	X	X		X	X	X	
	Toekomst		X			O		
	Asbest verdacht	X		X	X	X	X	X
Terreinverkenning								
X = Verplicht onderzoeksaspect. Indien dit onderzoeksaspect niet van toepassing is behoort dit in het rapport te worden vermeld en gemotiveerd O = Optioneel								

Aanleiding tot vooronderzoek	
A	Opstellen hypothese over de bodemkwaliteit voeren behoeve van uit te voeren bodemonderzoek
B	Opstellen hypothese over de aanwezigheid van potentieel bodembedreigende (bedrijfs)activiteiten bij nul- en eindsituatie onderzoek
C	Opstellen hypothese over de bodemkwaliteitsklasse van de ontvangende bodem voorafgaande aan het toepassen van grond of baggerspecie
D	Opstellen hypothese over de milieuhygiënische kwaliteit ten behoeve van partijkeuring
E	Opstellen of actualiseren van een bodemkwaliteitskaart
F	Toetsing gebruik bodemkwaliteitskaarten bij te ontgraven grond en het toepassen van grond
G	Opstellen hypothese over de bodemkwaliteit bij tijdelijke uitplaatsing en bij overig projectmatig grondverzet ten behoeve van het inschatten van arbeidshygiënische risico's

Ten behoeve van dit vooronderzoek hebben wij de volgende bronnen geraadpleegd:

Onderdeel	Bron
Historisch, huidig en toekomstig gebruik	Opdrachtgever
Bouw-/milieudossier, ondergrondse tanks, calamiteiten, eerder uitgevoerd bodemonderzoek	Gemeente Heerde Contactpersoon: J. Peetoom
Locatiegegevens van internet: - historisch topografisch kaartmateriaal - basisregistratie grootschalige topografie - kadastrale gegevens - Google streetview - Provinciale bodeminformatie - Bodemopbouw - Geo(hydro)logie - Bodemkwaliteitskaart	 www.topotijdreis.nl www.pdok.nl www.kadaster.nl maps.google.nl www.bodemloket asbest dakenkaart provincie Gelderland maps.bodemdata.nl www.dinoloket.nl De gemeente Heerde maakt gebruik van de bodemkwaliteitsklassenkaart kenmerk R001-4598036LNH-baw-V02-NL, d.d. 3 september 2009. Voor PFAS hanteert de gemeente Heerde de landelijke normen.
Terreininspectie	Uitgevoerd voorafgaand aan veldwerk 12-11-2020 door erkend monsternemer de heer A. de Graaf van Boluwa Eco Systems BV

Uit de verzamelde gegevens kan niet worden opgemaakt dat er mogelijk bodembedreigende activiteiten op de onderzoekslocatie hebben plaatsgevonden.

In de volgende hoofdstukken wordt achtereenvolgens ingegaan op de verrichte veld- en laboratoriumwerkzaamheden en de resultaten van het onderzoek. In hoofdstuk 7 worden de bevindingen geïnterpreteerd, alsmede conclusies getrokken over de actuele kwaliteit van de grond en het grondwater op de locatie.

2 Inventarisatie

De onderzoekslocatie ligt op het perceel Zuppeldseweg 27 in de woonwijk “De Zuppeld” binnen de bebouwde kom van Heerde. Het perceel is in gebruik als dierenweide.

Het perceel is kadastraal bekend: gemeente Heerde, sectie K, nr. 8592 en 8594 (gedeeltelijk). x-coördinaat = 198.697en y-coördinaat = 489.408.

2.1 Historisch gebruik

<u>Algemeen:</u>
Op historisch kaartmateriaal is de Zuppeldseweg rond 1850 reeds waarneembaar. Op de locatie is dan al enige bebouwing zichtbaar.

De locatie is reeds lange tijd in gebruik als wonen met tuin. Op de locatie bevindt zich een voormalige boerderij, oorspronkelijk daterend uit 1939.

In het verleden is op de locatie vee gehouden. De omliggende percelen waren destijds in gebruik als weiland. Vanaf de jaren 70 is de bebouwing geleidelijk toegenomen en inmiddels is het perceel geheel omsloten door een woonwijk.

De huidige onderzoekslocatie betreft een gedeelte van het terrein. Het te onderzoeken gedeelte is in gebruik geweest als dierenweide, voordien als weiland/grasland.

Topotijdreis:

1900

1940

1980

2019

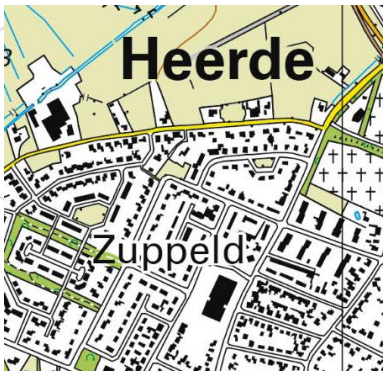

Calamiteiten:
Op de onderzoekslocatie hebben zich voor zover bekend geen calamiteiten met een bodembedreigend karakter voorgedaan

Bodemkwaliteitskaart:
Volgens de bodemfunctiekaart van de gemeente Heerde is het perceel gelegen in een gebied met bodemfunctie wonen.

Asbest:
Op basis van de asbestdakenkaart van de provincie Gelderland is de locatie niet verdacht op de aanwezigheid van asbesthoudende dakbedekking.

PFAS:
Op of nabij de onderzoekslocatie zijn geen activiteiten of historische activiteiten bekend die de bodem verdacht maken voor PFAS verbindingen. Op basis van het tijdelijk handelingskader PFAS wordt de kans op het vrijkomen van PFAS in het milieu verwaarloosbaar geacht. De locatie is niet gelegen in een gebied met specifiek beleid voor PFAS.

Bodeminformatie gemeente Heerde:
Op de locatie heeft eerder bodemonderzoek plaatsgevonden. Dit onderzoek is uitgevoerd door Koch Bodemtechniek, rapportnr. 80945916, 29 oktober 1998. Uit dit onderzoek blijkt dat in de bovengrond PAK (10-VROM) licht verhoogd wordt aangetroffen. Tevens wordt minerale olie in de ondergrond zeer licht verhoogd gemeten. In het grondwater worden chroom en zink licht verhoogd aangetroffen.

Op het naastgelegen perceel heeft eveneens een bodemonderzoek plaatsgevonden.
Uit dit bodemonderzoek, Verkennend bodemonderzoek op een locatie aan de Zuppeldseweg 27 te Heerde, Boluwa Eco Systems BV, Kenmerk 17062, 6 april 2017 blijkt in zowel de boven- als ondergrond geen verhoogde gehalten worden aangetroffen. In het grondwater wordt een licht [>streefwaarde] verhoogd gehalte tetrachlooretheen vastgesteld.

Bodeminformatie Bodemloket:
Van de locatie is op het digitale bodemloket geen bodeminformatie bekend, zie bijlage 7.

Conclusie vooronderzoek:
Er zijn van de omgeving geen (grootschalige) verontreinigingen bekend. Invloeden van nabijgelegen percelen op de bodemkwaliteit van de onderzoekslocatie niet worden verwacht.

2.2 Huidig gebruik

Voor de ligging van de onderzoekslocatie wordt verwezen naar bijlage 1.
De inrichting van de locatie is weergegeven in bijlage 2.
De onderzoekslocatie heeft een oppervlak van ca. 400 m² en is in gebruik als dierenweide.

2.3 Toekomstig gebruik

Het toekomstig gebruik van de locatie wordt wonen. Op de locatie zal een woning worden gerealiseerd.

2.4 Geohydrologische gegevens

De geohydrologische lithologie rond de locatie in Heerde is volgens DINO loket als volgt:

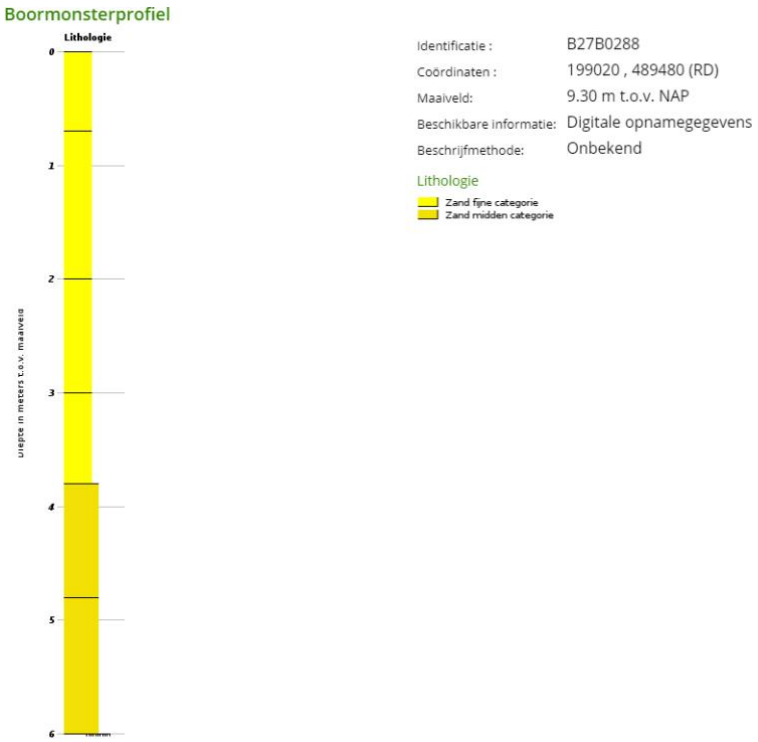

Het freatisch grondwater bevindt zich op ca. 1,20 m-mv. Volgens de Grondwaterkaart van Nederland is de stromingsrichting globaal in noordoostelijke richting.

2.5 Hypothese

Uit voorgaande informatie kan niet worden opgemaakt dat er mogelijk verdachte deellocaties op het terrein aanwezig zijn.

De onderzoeksstrategie voor het terrein is gebaseerd op verkennend bodemonderzoek zoals is beschreven in de NEN-5740 voor een niet lijnvormige onverdachte locatie (ONV-NL).

Indien tijdens het veldwerk aanwijzingen worden aangetroffen van een mogelijke verontreiniging zal de onderzoeksstrategie aangepast worden.

De relevante resultaten van het zintuiglijk en chemisch onderzoek van de bovengenoemde onderzoekspunten zijn mede in dit rapport opgenomen om een totaalbeeld te krijgen van de locatie.

3 Uitgevoerd veld- en laboratoriumonderzoek

Voor het onderzoek is een programma voor veld- en laboratoriumonderzoek opgesteld.
Het veldwerk, de analyses en de voorbehandeling zijn uitgevoerd conform de geldende NEN normen. [zie bijlage 5.2]

Voorafgaand aan het bodemonderzoek is een terreininspectie uitgevoerd. Er zijn tijdens terreininspectie geen aanwijzingen of potentiële bronnen aangetroffen die kunnen duiden op bodemverontreiniging.

Het veldwerk is op 12-11-2020 en 19-11-2020 uitgevoerd door erkend monsternemer de heer A. de Graaf van Boluwa Eco Systems BV en bestond uit:[zie voor de situatie van de boringen bijlage 2]

- het verrichten van 6 handboringen variabel van 0 – 2,90 m beneden maaiveld [-m.v.];
- het zintuiglijk beoordelen van de uit de boringen vrijkomende grond op bodemkundige eigenschappen en op eventueel aanwezige verontreinigingskenmerken;
- het nemen van grondmonsters;
- het plaatsen van 1 peilbuis;
- het doorpompen van de geplaatste peilbuis;
- het nemen van een grondwatermonster uit de doorgepompte peilbuis, minimaal een week na plaatsing.

Uit het materiaal van de boringen B01 t/m B06 zijn van de verschillende bodemlagen mengmonsters samengesteld, deze mengmonsters met de verschillende analyses zijn:

Analyse-monster	Traject (m -mv)	Deelmonsters	Analysepakket
MM1	0,00 - 0,50	B01 (0,00 - 0,50) B02 (0,00 - 0,50) B03 (0,00 - 0,50) B04 (0,00 - 0,50) B05 (0,00 - 0,50) B06 (0,00 - 0,50)	Standaardpakket incl. lu/os
MM2	0,50 - 1,90	B01 (0,50 - 1,00) B01 (1,00 - 1,50) B01 (1,50 - 1,80) B02 (0,50 - 1,00) B02 (1,00 - 1,50) B02 (1,50 - 1,90)	Standaardpakket incl. lu/os

Uit boring B01 [peilbuis] is een grondwatermonster genomen en geanalyseerd, dit grondwatermonster met analyses is:

Analyse-monster	Filterdiepte (m -mv)	Analysepakket
B01-1-1	1,90 - 2,90	Standaard pakket

zie bijlage 6 voor de analyse uitslagen van dit rapport.

De bemonstering en analyse zijn uitgevoerd conform het protocol voor verkennend bodemonderzoek volgens de NEN 5740, onder certificaat van de BRL SIKB 2000 (nr. EC-SIK-20260).

Tijdens het onderzoek is gelet op afwijkingen die duiden op de aanwezigheid van milieuvreemde en/of schadelijke stoffen.

Per boring is een profielbeschrijving gemaakt, deze zijn vermeld in de bijlage 4.

4 Resultaten veldonderzoek

De resultaten van de bodemkundige beoordeling van de boringen zijn weergegeven in de vorm van boorprofielen met beschrijving. [bijlage 4]

De boringen zijn verspreid over de locatie genomen. De bodemopbouw bestaat globaal uit:

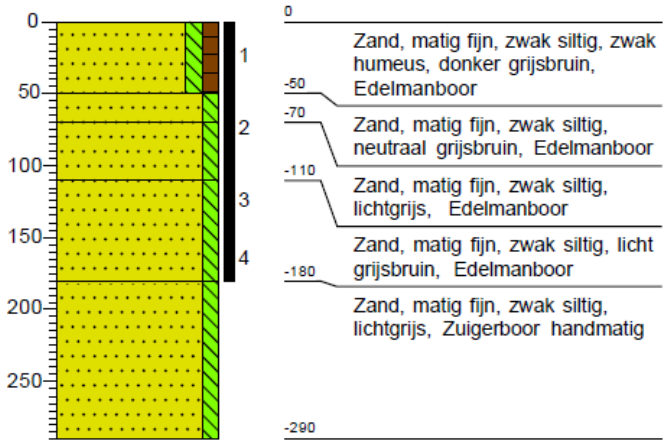

De boringen tot 2,0 m-mv worden in trajecten van ten hoogste 0,5 m bemonsterd, of anders, afhankelijk van de bodemgesteldheid en/of de veldwaarnemingen.

De genomen grondmonsters met de betreffende dieptes van de diverse boringen zijn terug te vinden in de boorstaten. De boringen worden verdeeld over de onderzoekslocatie, waarbij tijdens het onderzoek naar aanleiding van de aangetroffen bevindingen, de strategie aangepast kan worden.

Tijdens het veldonderzoek zijn bij de boringen geen zintuiglijke bijzonderheden waargenomen.

Zintuiglijk is geen asbestverdacht materiaal in of op de bodem aangetroffen. Daarom is geen asbestonderzoek conform NEN 5707 uitgevoerd.

Uit de veldwaarnemingen blijkt verder:

Watermonster	Filterdiepte (m -mv)	Grondwater-stand (m -mv)	pH (-)	EC (µS/cm)	Troebelheid (NTU)
B01-1-1	1,90 - 2,90	1,22	6,8	709	3,57

De toegepaste methoden met betrekking tot het veldwerk en het laboratoriumonderzoek van de grondmonsters zijn beschreven in bijlage 5.

5 Resultaten laboratoriumonderzoek

De grondmengmonsters en het grondwatermonster zijn volgens de NEN 5740 geanalyseerd door het AS 3000 erkende laboratorium van Synlab uit Rotterdam. De analyseresultaten van de monsters zijn weergegeven in bijlage 6.

5.1 Toetsingskader

De analyseresultaten zijn met behulp van de Bodem Toets- en Validatieservice (BoToVa) getoetst aan het kader uit de circulaire bodemsanering 2013, waarin een toetsingskader staat vermeld voor een aantal verontreinigende stoffen waarbij men onderscheid maakt in twee toetsingswaarden met concentratieniveau: achtergrondwaarde [S] en interventiewaarde [I]. De achtergrond- en de interventiewaarde zijn gerelateerd aan het humus- en lutumgehalte van de grondmonsters.

[S]achtergrondwaarde:	geldt als referentiewaarde en komt overeen met de gemiddelde achtergrondconcentratie waarbij er sprake is van een duurzame bodemkwaliteit.
[I]nterventiewaarde:	is te beschouwen als de toetsingswaarde waarboven, afhankelijk van de situatie of er risico's zijn voor schade aan gezondheid en/of milieu, veelal een saneringsonderzoek c.q. sanering wordt uitgevoerd. [>25 m³ grond of >100 m³ grondwater]
1/2[S+I]=[N]ader:	bij gehaltes boven deze grens is er sprake van een matige verontreiniging en dient een nader onderzoek [N] uitgevoerd te worden naar de aard en de omvang van de aangetroffen verontreiniging.

5.2 Analyseresultaten

De grondmengmonsters zijn getoetst aan de toetsingswaarden met gehalten in mg/kg droge stof. De toetsingswaarden zijn gecorrigeerd voor het gehalte organische stof en de zware metalen zijn tevens gecorrigeerd voor het lutumgehalte.
Alle parameters worden omgerekend naar gestandaardiseerde waarden (GSSD), zie bijlage 6.

<u>Grond</u>

In het onderzochte grondmengmonster van de **bovengrond** van MM1 zijn geen verhoogde gehalten aangetroffen. Alle gemeten gehalten zijn lager of gelijk aan de achtergrondwaarde en/of de detectiegrenzen.
In het onderzochte grondmengmonster van de **ondergrond** van MM2 zijn geen verhoogde gehalten aangetroffen. Alle gemeten gehalten zijn lager of gelijk aan de achtergrondwaarde en/of de detectiegrenzen.

Analyse-monster	Traject (m -mv)	> AW (+index)	> I (+index)	BBK monster-conclusie (indicatief)
MM1	0,00 - 0,50	-	-	Altijd toepasbaar
MM2	0,50 - 1,90	-	-	Altijd toepasbaar

> AW : > Achtergrondwaarde
> I : > Interventiewaarde
Index : (GSSD - AW) / (I - AW)
BBK monster-conclusie (indicatief) : Dit is een indicatieve indeling voor wat betreft hergebruiksmogelijkheden van de grond. Voor een officiële kwaliteitsklasse indeling dient een AP-04 onderzoek plaats te vinden.

Dit blijkt uit de analyseresultaten die getoetst zijn aan de toetsingstabel uit de circulaire bodemsanering 2013, 1 juli 2013.

Grondwater

In het grondwatermonster afkomstig uit de peilbuis bij de boring B01 zijn geen verhoogde gehalten aangetroffen. Alle overige gemeten gehalten zijn lager of gelijk aan de streefwaarde en/of de detectiegrenzen.

Watermonster	Filterdiepte (m -mv)	> S (+index)	> I (+index)
B01-1-1	1,90 - 2,90	-	-

> S : > Streefwaarde
> I : > Interventiewaarde
Index : (GSSD - S) / (I - S)

Dit blijkt uit de analyseresultaten die getoetst zijn aan de toetsingstabel uit de circulaire bodemsanering 2013, 1 juli 2013.

6 Conclusie

In opdracht van de heer J. Van Es uit Heerde heeft Boluwa Eco Systems BV een verkennend bodemonderzoek verricht naar eventuele aanwezigheid van verontreiniging van de grond en grondwater van een (deel)locatie aan de Zuppeldseweg 27 te Heerde.

Voor de opzet van het onderzoek is uitgegaan van een onverdachte locatie conform de NEN-5740 norm.

Uitgevoerd zijn in totaal 6 boringen tot een variabele diepte van 0 tot 2,90 m-mv.

Geanalyseerd zijn:
- 1 grondmengmonsters bovengrond [0,0 - 0,50 m];
- 1 grondmengmonster ondergrond [0,50 – 1,90 m];
- 1 grondwatermonster uit de peilbuis bij boring B01.

Op basis van de resultaten van het onderzoek kan geconcludeerd worden dat:

In de **bovengrond van MM1** zijn geen verhoogde gehalten aangetoond.

In de **bovengrond van MM2** zijn geen verhoogde gehalten aangetoond.

In het **grondwater** van de peilbuis B01-1-1 zijn geen verhoogde gehalten aangetoond.

De resultaten van het uitgevoerde bodemonderzoek geven geen milieuhygiënische belemmeringen voor de bestemmingsplanwijziging en voor het verkrijgen van een omgevings-vergunning voor de bouw van een woning op het perceel.

6.1 Toetsing van de onderzoekshypothese

Op basis van de onderzoeksresultaten wordt de hypothese dat er wordt uitgegaan van een onverdachte locatie aangenomen voor zowel de boven- als de ondergrond en het grondwater.

Met betrekking tot de gevolgde onderzoeksstrategie wordt gesteld dat op basis van de beschikbare gegevens, de strategie voldoende van opzet is geweest om de toetsing te verrichten.

6.2 Aanbeveling

Volgens het toetsingskader uit de circulaire bodemsanering 2013, gedateerd van 1 juli 2013, hoeft op de locatie geen nader onderzoek plaats te vinden, omdat geen van de onderzochte parameters zich boven het gemiddelde van 1/2{S+I} bevindt.
Hergebruik van eventueel bij graafwerkzaamheden vrijkomende grond op het eigen terrein is toegestaan.

Eventueel vrijkomende grond mag echter tegenwoordig niet zondermeer worden afgevoerd of elders worden toegepast. De regels van het Besluit Bodem Kwaliteit zijn hierop mogelijk van toepassing.
Voor meer informatie hierover kunt u zich wenden tot de gemeente Heerde.

7 Zorgvuldigheid onderzoek

Het in dit rapport beschreven onderzoek is op zorgvuldige wijze verricht. Een bodemonderzoek is echter gebaseerd op door bevoegd gezag en opdrachtgever verstrekte informatie en/of aanwijzingen, zintuiglijke waarnemingen en een beperkt aantal controlemonsters van de bodem.

Hierdoor blijft het mogelijk dat lokale afwijkingen in de bodem kunnen voorkomen, die tijdens dit onderzoek niet naar voren zijn gekomen. Boluwa Eco Systems BV acht zich niet aansprakelijk voor de schade die hieruit voort kan vloeien.

Hierbij wordt er tevens op gewezen, dat een op enig moment uitgevoerd bodemonderzoek een momentopname is, waarbij diverse invloeden van belang zijn, zoals: ophogingen met grond van elders, storende lagen in de bodem, gebruik van het perceel, lozingen e.d. of van naburige terreinen via het grondwater.

Naarmate de termijn tussen de uitvoering van het bodemonderzoek en het interpreteren van de resultaten van dit rapport groter wordt, dient meer voorzichtigheid te worden betracht bij het beoordelen en het gebruik van de onderzoeksresultaten.

Bijlagen

Bijlage 1 Topografisch en kadastraal overzicht

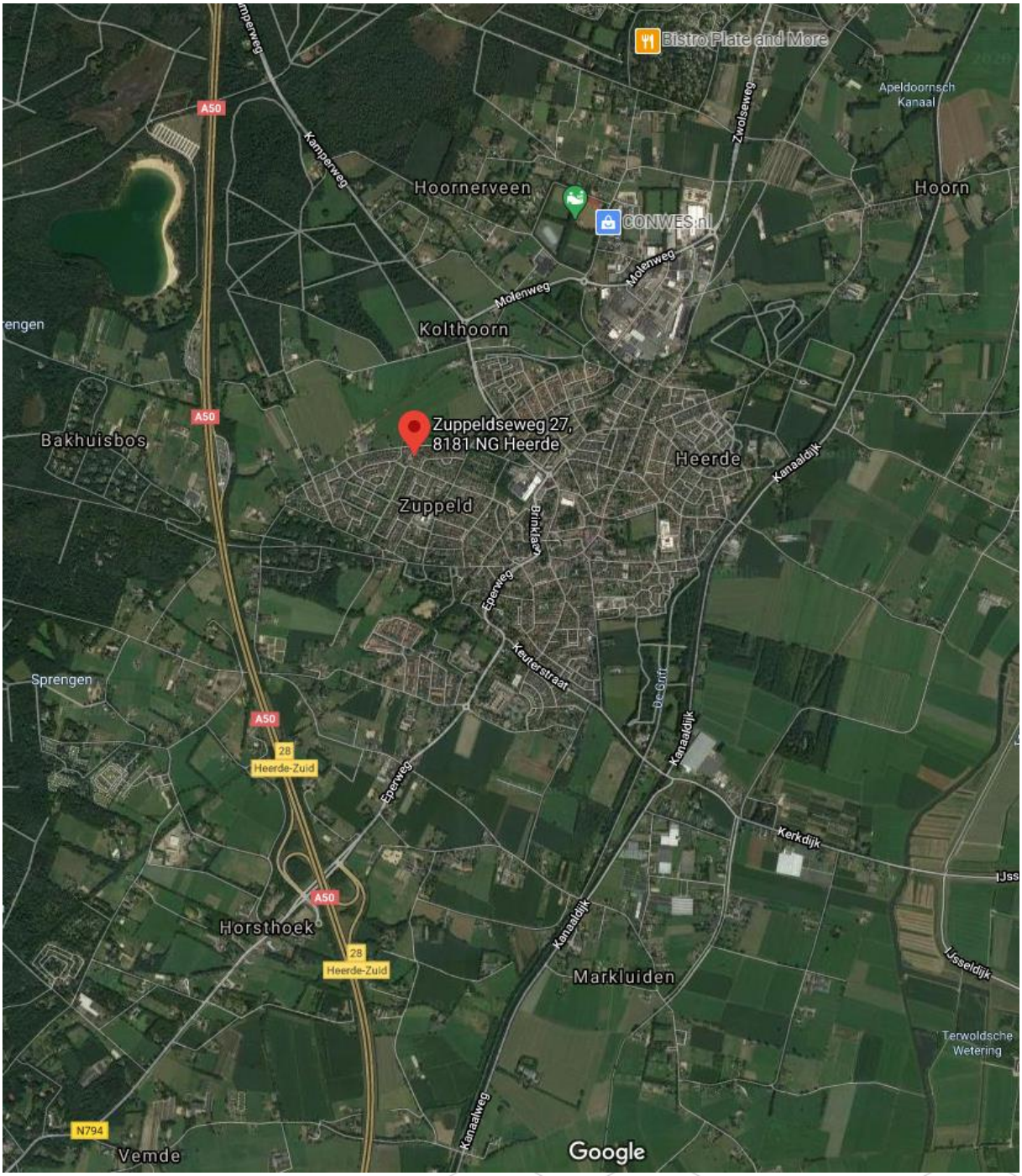

Bijlage 1: Onderzoekslocatie	
Gemeente Heerde	
Zuppeldseweg 27 te Heerde	
Sectie: K nr's 8592, 8594 (ged.)	Projectnr.: 20289
	Schaal: 1 : 25000

Deze kaart is noordgericht

12345 Perceelnummer

25 Huisnummer

Vastgestelde kadastrale grens

Voorlopige kadastrale grens

Administratieve kadastrale grens

Bebouwing

Schaal 1: 500

Kadastrale gemeente	Heerde
Sectie	K
Perceel	8592

kadaster

Voor een eensluidend uittreksel, geleverd op 21 oktober 2020
De bewaarder van het kadaster en de openbare registers

Aan dit uittreksel kunnen geen betrouwbare maten worden ontleend.
De Dienst voor het kadaster en de openbare registers behoudt zich de intellectuele eigendomsrechten voor, waaronder het auteursrecht en het databankenrecht.

Bijlage 2: Situatietekening

Situering meetpunten

Zuppeldseweg 27 Heerde

N

Legenda

Situering meetpunten

- Boring 0 – 0.5 m-mv
- Boring 0 – 2.0 m-mv
- Peilbuis
- Inspectiegat
- Onderzoeksgebied

boluwa

Opdrachtgever
Familie van Es

Projectnummer
20289

Datum
12-11-2020

Bijlage 3: Monsternemingsformulieren (grond en grondwater)

Monsternemingsformulier grond

Projectgegevens

Opdrachtnummer	20289
Contactpersoon locatie	Dhr. H. van Es
Opdrachtgever	Naam Familie Van Es
	Contactpersoon Dhr. H. van Es
	Adres, plaats Zuppeldseweg 27 8181 NG Heerde
	Telefoon
Uitvoerde organisatie	Boluwa Eco Systems BV
Monsternemer(s)	De heer A. de Graaf
Datum monstername	12-11-2020

Locatiegegevens

Adres	Zuppeldseweg 27 Heerde
Oppervlakte	Totaal 1.822 m ², te onderzoeken ca. 400 m²
Oppervlakte bepaald door	Kadaster / opmeten
Grondsoort	zand ~~/ kleiig zand / zandige klei / klei / veen / anders, nl.~~
Bebouwing anders dan op tek.	-
Bijzonderheden locatie	Geen
Bijmengingen aangetroffen	-
Veiligheids klasse	Basispakket

Monsterneming

Wijze van monsterneming	Conform monsternemingsplan? Ja ~~Nee~~
Motivatie afwijkingen	
Aantal verrichte boringen	6
Grondwaterstand (m-mv)	B01-1-1: 2,90 m-mv
Diepte onderkant peilbuis (t.o.v. mv.)	2,90 m
Filterlengte peilbuis	1,00 m
Traject filtergrind	1,40 – 2,90 m-mv
Traject bentoniet	0,90 – 1,40 m-mv
Werkwater gebruikt	Nee
Ec grondwater	B01-1-1: 709
Verloren casing gebruikt	~~ja~~ / nee
Monstername materiaal	~~Guts ø 3 cm~~ / edelman ø 7 cm / ~~edelman ø 10 cm / anders, nl.~~
Monsterverpakking	Potten
Monstertransport	Gekoeld
Monstercodering	MM1/MM2
Soort onderzoek	NEN-5740 ONV
Soort analyses	NEN-5740 pakket grond / grondwater
Aangeleverd aan	Synlab
Levertijd	5 werkdagen

checklist

Monsternemingsplan	x
Monsternemingsformulier	x
locatie aangegeven op plattegrond	x
boorstaten volledig	x
monsters volledig	x
begeleidingsformulier lab ingevuld	x
Bemonstering volgens BRL SIKB 2000	x

Kwalitering monsternemingsformulier t.a.v. monsternemingsplan

Monsternemer verklaart hierbij dat de werkzaamheden onafhankelijk van de opdrachtgever zijn uitgevoerd conform de eisen van de BRL SIKB 2000 en de daarbij behorende protocollen.

	Naam	Handtekening	Datum
Monsternemer (erkend)	A de Graaf		12-11-2020
Kwaliteitscontrole	G. van Dijk		12-11-2020

Monsternemingsformulier (grondwater)

Projectgegevens

Opdrachtnummer	20289	
Contactpersoon locatie	Dhr. H. van Es	
Opdrachtgever	Naam	Familie Van Es
	Contactpersoon	H. van Es
	Adres, plaats	Zuppeldseweg 27 8181 NG Heerde
	Telefoon	
Uitvoerde organisatie	Boluwa Eco Systems	
Monsternemer(s)	De heer A. de Graaf	
Datum monstername	19-11-2020	
Tijdstip monstername	14:00 – 14:50 u	

Locatiegegevens

Adres	Zuppeldseweg 27 Heerde
Bijzonderheden locatie	-
Veiligheids klasse	Basispakket

Toegepaste monsternemingstoestellen

Slangenpomp	ja / ~~nee~~
Monstername slang	ja / ~~nee~~
Siliconen slang	ja / ~~nee~~

Monsterneming

Wijze van monsterneming	Conform monsternemingsplan? Ja ~~Nee, afwijkingen~~		
Motivatie afwijkingen	-		
Monsterverpakking	Flessen		
Peilbuis nr.	B01-1-1	Pb….	Pb….
Diepte onderkant peilbuis (t.o.v. maaiveld)	2,90		
Hoogte bovenkant peilbuis (t.o.v. maaiveld)	0,15		
Grondwater stand voor monstername	1,22 m-mv		
Grondwaterstand tijdens monstername	1,27 m-mv		
Afgepompte hoeveelheid grondwater	4 liter		
Voorpomptijd	15 min.		
Doorstroming	+++ / ~~++ / + / +- / -~~	+++ / ++ / + / +- / -	+++ / ++ / + / +- / -
Filterdeel onder water	ja / ~~nee~~	ja / nee	ja / nee
Zijn monsters belucht geweest?	~~ja~~ / nee	ja / nee	ja / nee
pH	6,8		
EGV (µS)	709		
Troebelheid (FTU)	3,57		
Grondwater filtratie uitgevoerd?	ja / ~~nee~~	ja / nee	ja / nee
Wijze van conservering	standaard		
Monstertransport	Gekoeld		
Monstercodering	GWM1-B01-1-1		
Zintuiglijke waarnemingen	-		
Soort analyses	Standaard		
Aangeleverd aan	Synlab		
Levertijd	5 werkdagen		

checklist

monsternemingsplan	x
monsternemingsformulier	x
locatie aangegeven op plattegrond	x
monsters volledig	x
begeleidingsformulier lab ingevuld	x
bemonstering volgens protocol 2002	x

Kwalitering monsternemingsformulier t.a.v. monsternemingsplan
Monsternemer verklaart hierbij dat de werkzaamheden onafhankelijk van de opdrachtgever zijn uitgevoerd conform de eisen van de BRL SIKB 2000 en de daarbij behorende protocollen.

	Naam	Handtekening	Datum
Veldwerker (erkend)	A. de Graaf		19-11-2020
Kwaliteitscontrole	G. van Dijk		19-11-2020

Bijlage 4: Boorbeschrijvingen

Boring: B01

X: 198698,53
Y: 489403,55
Datum: 12-11-2020

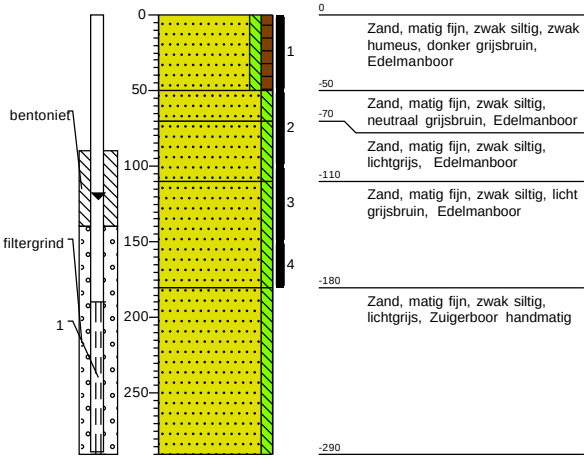

Boring: B02

X: 198696,74
Y: 489410,46
Datum: 12-11-2020

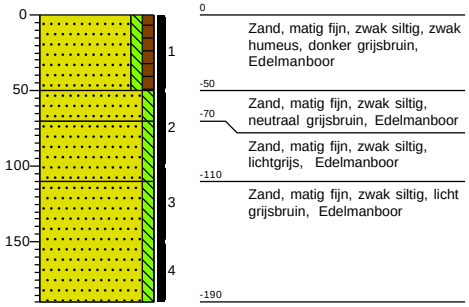

Boring: B03

X: 198701,07
Y: 489415,96
Datum: 12-11-2020

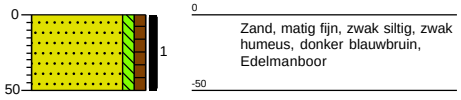

Boring: B04

X: 198707,88
Y: 489409,64
Datum: 12-11-2020

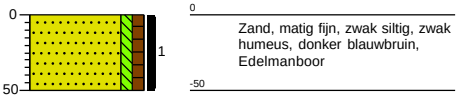

Projectcode: 20289

Boring: B05

X: 198699,90
Y: 489393,27
Datum: 12-11-2020

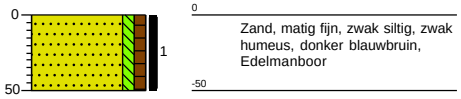

Boring: B06

X: 198690,62
Y: 489400,29
Datum: 12-11-2020

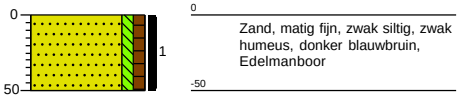

Projectcode: 20289

Legenda (conform NEN 5104)

grind

- Grind, siltig
- Grind, zwak zandig
- Grind, matig zandig
- Grind, sterk zandig
- Grind, uiterst zandig

zand

- Zand, kleïig
- Zand, zwak siltig
- Zand, matig siltig
- Zand, sterk siltig
- Zand, uiterst siltig

veen

- Veen, mineraalarm
- Veen, zwak kleïig
- Veen, sterk kleïig
- Veen, zwak zandig
- Veen, sterk zandig

peilbuis

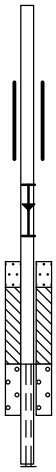

- blinde buis
- casing
- hoogste grondwaterstand
- gemiddelde grondwaterstand
- laagste grondwaterstand
- zand afdichting
- bentoniet/mikoliet/klei afdichting
- grind afdichting
- filter

klei

- Klei, zwak siltig
- Klei, matig siltig
- Klei, sterk siltig
- Klei, uiterst siltig
- Klei, zwak zandig
- Klei, matig zandig
- Klei, sterk zandig

leem

- Leem, zwak zandig
- Leem, sterk zandig

overige toevoegingen

- zwak humeus
- matig humeus
- sterk humeus
- zwak grindig
- matig grindig
- sterk grindig

geur

- geen geur
- zwakke geur
- matige geur
- sterke geur
- uiterste geur

olie

- geen olie-water reactie
- zwakke olie-water reactie
- matige olie-water reactie
- sterke olie-water reactie
- uiterste olie-water reactie

p.i.d.-waarde

- >0
- >1
- >10
- >100
- >1000
- >10000

monsters

- geroerd monster
- ongeroerd monster
- volumering

overig

- bijzonder bestanddeel
- Gemiddeld hoogste grondwaterstand
- grondwaterstand
- Gemiddeld laagste grondwaterstand
- slib
- water

Projectcode: 20289

Bijlage 5: Toegepaste methoden / normen veldwerk en laboratoriumonderzoek

Toegepaste methode bij veldwerk en laboratoriumonderzoek

1 Boringen tot aan de grondwaterspiegel

Voor het uitvoeren van de handboringen is gebruik gemaakt van de Edelmanboor. In vrijwel alle bodemtypen kan men met de Edelmanboren van diverse diameters grondmonsters nemen. Afhankelijk van de grondslag kunnen ook andere boren worden ingezet, zoals de grindboor, de riversideboor en de gutsboor.

2 Boringen onder de grondwaterspiegel

Bij het boren onder de grondwaterspiegel is een zuigerboor gebruikt waarmee de grond omhoog is gehaald.

3 Het plaatsen van een waarnemingsfilter

Voor het nemen van een grondwatermonster is een zware metalen vrij PVC waarnemingsfilter in het boorgat geplaatst met een diameter van 32 mm. Het waarnemingsfilter bestaat uit een geperforeerd deel [het filter] van 1m en een blind bovenstuk tot aan het maaiveld. Om het geperforeerde deel wordt een nylon filterkous aangebracht.
De bovenkant van het filter ter bemonstering van het freatisch grondwater, wordt 0,5 – 1,0 meter beneden grondwaterniveau geplaatst. Het filter is direct na plaatsing schoongepompt waarbij een hoeveelheid van driemaal de boorgatinhoud wordt weggepompt.

4 Het nemen van grondmonsters

Van de bij de boringen vrijkomende grond zijn (per halve meter) grondmonsters in glazen monsterpotten gedaan. Van deze monsters zijn op het laboratorium mengmonsters samengesteld.
De monsterpotten worden opgeslagen in een koele ruimte en 4 weken bewaard voor eventuele aanvullende analyse.

5 Het nemen van grondwatermonsters

Voordat het watermonster is genomen, is het waarnemingsfilter doorgepompt. Bij het doorpompen is gebruik gemaakt van een slangenpomp met een polyetheen slang. De glazen monsterflessen worden voorbehandeld en direct na bemonstering gekoeld [4 °C] en vervoerd naar het laboratorium.

Normen veldwerk en analyse

De uitvoering van het veldwerk is afgeleid van de hieronder genoemde normen.

NPR 5741: Bodem – Richtlijn voor de keuze en toepassing van boortechnieken en monsterneming voor grond, sediment, slib en grondwater bij milieuonderzoek, november 2015;

NEN 5742: Bodem – Monsterneming van grond en sediment ten behoeve van de bepaling van metalen, anorganische verbindingen, matig vluchtige organische verbindingen en fysisch-chemische bodemkenmerken, september 2001;

NEN 5744: Bodem – Monsterneming van grondwater, maart 2011;

NEN 5766: Bodem – Plaatsing van peilbuizen en bepaling van stijghoogten van grondwater in de verzadigde zone, augustus 2003;

NEN 5743: Bodem – Monsterneming van grond en sediment ten behoeve van de bepaling van vluchtige verbindingen, augustus 1995;

Analyse van grond- en grondwatermonsters worden op verschillende elementen en verbindingen bemonsterd volgens de Voorlopige praktijkrichtlijnen voor bemonstering en analyse bij bodemverontreinigingsonderzoek [VPR] en NEN normen bij het AS 3000 erkende laboratorium van Synlab te Rotterdam.

Bijlage 6: Analyseresultaten + toetsing

SYNLAB Analytics & Services B.V.
Correspondentieadres
Steenhouwerstraat 15 · 3194 AG Rotterdam
Tel.: +31 (0)10 231 47 00 · Fax: +31 (0)10 416 30 34
www.synlab.nl

Analyserapport

Boluwa Eco Systems B.V.
Gerrit van Dijk
Postbus 11
8180 AA HEERDE

Uw projectnaam	: Zuppeldseweg 27 Heerde
Uw projectnummer	: 20289
SYNLAB rapportnummer	: 13351682, versienummer: 1.

Rotterdam, 18-11-2020

Geachte heer/mevrouw,

Hierbij ontvangt u de analyse resultaten van het laboratoriumonderzoek ten behoeve van uw project 20289. Het onderzoek werd uitgevoerd conform uw opdracht. De gerapporteerde resultaten hebben uitsluitend betrekking op de monsters zoals deze door SYNLAB ontvangen zijn. De door u aangegeven omschrijvingen voor de monsters, het project en de monsternamedatum (indien aangeleverd) zijn overgenomen in dit analyserapport. SYNLAB is niet verantwoordelijk voor de gegevens verstrekt door de opdrachtgever.

Het onderzoek is uitgevoerd door SYNLAB Analytics & Services B.V., gevestigd aan de Steenhouwerstraat 15 in Rotterdam (NL). Indien het onderzoek is uitgevoerd door derden of het SYNLAB laboratorium in Frankrijk (99-101 Avenue Louis Roche, Gennevilliers) is dit in het rapport aangegeven.

Dit analyserapport bestaat inclusief bijlagen uit 6 pagina's. In geval van een versienummer van '2' of hoger vervallen de voorgaande versies. Alle bijlagen maken onlosmakelijk onderdeel uit van het rapport. Alleen vermenigvuldiging van het hele rapport is toegestaan.

Mocht u vragen en/of opmerkingen hebben naar aanleiding van dit rapport, bijvoorbeeld als u nadere informatie nodig heeft over de meetonzekerheid van de analyseresultaten in dit rapport, dan verzoeken wij u vriendelijk contact op te nemen met de afdeling Customer Support.

Wij vertrouwen er op u met deze informatie van dienst te zijn.

Hoogachtend,

Jaap-Willem Hutter
Technical Director

SYNLAB Analytics & Services B.V. IS GEACCREDITEERD VOLGENS DE DOOR DE RAAD VOOR ACCREDITATIE GESTELDE CRITERIA VOOR TESTLABORATORIA CONFORM EN ISO/IEC 17025:2017 ONDER NR. L 028

AL ONZE WERKZAAMHEDEN WORDEN UITGEVOERD ONDER DE ALGEMENE VOORWAARDEN GEDEPONEERD BIJ DE KAMER VAN KOOPHANDEL EN FABRIEKEN TE ROTTERDAM INSCHRIJVING HANDELSREGISTER: KVK ROTTERDAM 24265286

Boluwa Eco Systems B.V.
Gerrit van Dijk

Analyserapport

Projectnaam	Zuppeldseweg 27 Heerde	Orderdatum	12-11-2020
Projectnummer	20289	Startdatum	12-11-2020
Rapportnummer	13351682 - 1	Rapportagedatum	18-11-2020

Nummer	Monstersoort	Monsterspecificatie
001	Grond (AS3000)	MM1 B01,B02,B03,B04,B05,B06
002	Grond (AS3000)	MM2 B01,B02

Analyse	Eenheid	Q	001	002
monster voorbehandeling		S	Ja	Ja
droge stof	gew.-%	S	88.7	87.4
gewicht artefacten	g	S	<1	<1
aard van de artefacten	-	S	geen	geen
organische stof (gloeiverlies)	% vd DS	S	3.0	0.6
KORRELGROOTTEVERDELING				
lutum (bodem)	% vd DS	S	1.0	2.1
METALEN				
barium	mg/kgds	S	22	<20
cadmium	mg/kgds	S	0.21	<0.2
kobalt	mg/kgds	S	<1.5	<1.5
koper	mg/kgds	S	10	<5
kwik	mg/kgds	S	0.08	<0.05
lood	mg/kgds	S	22	<10
molybdeen	mg/kgds	S	<0.5	<0.5
nikkel	mg/kgds	S	<3	<3
zink	mg/kgds	S	33	<20
POLYCYCLISCHE AROMATISCHE KOOLWATERSTOFFEN				
naftaleen	mg/kgds	S	<0.01	<0.01
fenantreen	mg/kgds	S	0.06	<0.01
antraceen	mg/kgds	S	0.02	<0.01
fluoranteen	mg/kgds	S	0.17	<0.01
benzo(a)antraceen	mg/kgds	S	0.10	<0.01
chryseen	mg/kgds	S	0.10	<0.01
benzo(k)fluoranteen	mg/kgds	S	0.07	<0.01
benzo(a)pyreen	mg/kgds	S	0.11	<0.01
benzo(ghi)peryleen	mg/kgds	S	0.09	<0.01
indeno(1,2,3-cd)pyreen	mg/kgds	S	0.09	<0.01
pak-totaal (10 van VROM) (0.7 factor)	mg/kgds	S	0.817 [1)]	0.07 [1)]
POLYCHLOORBIFENYLEN (PCB)				
PCB 28	µg/kgds	S	<1	<1
PCB 52	µg/kgds	S	<1	<1
PCB 101	µg/kgds	S	<1	<1
PCB 118	µg/kgds	S	<1	<1
PCB 138	µg/kgds	S	<1	<1
PCB 153	µg/kgds	S	<1	<1
PCB 180	µg/kgds	S	<1	<1
som PCB (7) (0.7 factor)	µg/kgds	S	4.9 [1)]	4.9 [1)]

De met S gemerkte analyses zijn geaccrediteerd en vallen onder de AS3000-erkenning.

Paraaf :

SYNLAB Analytics & Services B.V. IS GEACCREDITEERD VOLGENS DE DOOR DE RAAD VOOR ACCREDITATIE GESTELDE CRITERIA VOOR TESTLABORATORIA CONFORM EN ISO/IEC 17025:2017 ONDER NR. L 028

AL ONZE WERKZAAMHEDEN WORDEN UITGEVOERD ONDER DE ALGEMENE VOORWAARDEN GEDEPONEERD BIJ DE KAMER VAN KOOPHANDEL EN FABRIEKEN TE ROTTERDAM INSCHRIJVING HANDELSREGISTER: KVK ROTTERDAM 24265286

Boluwa Eco Systems B.V.
Gerrit van Dijk

Analyserapport

Projectnaam	Zuppeldseweg 27 Heerde	Orderdatum	12-11-2020
Projectnummer	20289	Startdatum	12-11-2020
Rapportnummer	13351682 - 1	Rapportagedatum	18-11-2020

Nummer	Monstersoort	Monsterspecificatie
001	Grond (AS3000)	MM1 B01,B02,B03,B04,B05,B06
002	Grond (AS3000)	MM2 B01,B02

Analyse	Eenheid	Q	001	002
MINERALE OLIE				
fractie C10-C12	mg/kgds		<5	<5
fractie C12-C22	mg/kgds		<5	<5
fractie C22-C30	mg/kgds		<5	<5
fractie C30-C40	mg/kgds		<5	<5
totaal olie C10 - C40	mg/kgds	S	<20	<20

De met S gemerkte analyses zijn geaccrediteerd en vallen onder de AS3000-erkenning.

Paraaf :

SYNLAB Analytics & Services B.V. IS GEACCREDITEERD VOLGENS DE DOOR DE RAAD VOOR ACCREDITATIE GESTELDE CRITERIA VOOR TESTLABORATORIA CONFORM EN ISO/IEC 17025:2017 ONDER NR. L 028

AL ONZE WERKZAAMHEDEN WORDEN UITGEVOERD ONDER DE ALGEMENE VOORWAARDEN GEDEPONEERD BIJ DE KAMER VAN KOOPHANDEL EN FABRIEKEN TE ROTTERDAM INSCHRIJVING HANDELSREGISTER: KVK ROTTERDAM 24265286

Analyserapport

Projectnaam	Zuppeldseweg 27 Heerde	Orderdatum	12-11-2020
Projectnummer	20289	Startdatum	12-11-2020
Rapportnummer	13351682 - 1	Rapportagedatum	18-11-2020

Monster beschrijvingen

001	*	De monstervoorbehandeling en analyses zijn uitgevoerd conform Accreditatieschema AS3000, dit geldt alleen voor de analyses die worden gerapporteerd met het "S" kenmerk.
002	*	De monstervoorbehandeling en analyses zijn uitgevoerd conform Accreditatieschema AS3000, dit geldt alleen voor de analyses die worden gerapporteerd met het "S" kenmerk.

Voetnoten

1 De sommatie na verrekening van de 0.7 factor voor <-waarden volgens BoToVa.

Paraaf :

SYNLAB Analytics & Services B.V. IS GEACCREDITEERD VOLGENS DE DOOR DE RAAD VOOR ACCREDITATIE GESTELDE CRITERIA VOOR TESTLABORATORIA CONFORM EN ISO/IEC 17025:2017 ONDER NR. L 028

AL ONZE WERKZAAMHEDEN WORDEN UITGEVOERD ONDER DE ALGEMENE VOORWAARDEN GEDEPONEERD BIJ DE KAMER VAN KOOPHANDEL EN FABRIEKEN TE ROTTERDAM INSCHRIJVING HANDELSREGISTER: KVK ROTTERDAM 24265286

Boluwa Eco Systems B.V.
Gerrit van Dijk

Analyserapport

Projectnaam	Zuppeldseweg 27 Heerde	Orderdatum	12-11-2020
Projectnummer	20289	Startdatum	12-11-2020
Rapportnummer	13351682 - 1	Rapportagedatum	18-11-2020

Analyse	Monstersoort	Relatie tot norm
monster voorbehandeling	Grond (AS3000)	Grond: conform NEN-EN 16179. Grond (AS3000): conform AS3000 en conform NEN-EN 16179
droge stof	Grond (AS3000)	Grond: Gelijkwaardig aan ISO 11465 en gelijkwaardig aan NEN-EN 15934. Grond (AS3000): conform AS3010-2 en gelijkwaardig aan NEN-EN 15934
gewicht artefacten	Grond (AS3000)	Conform AS3000
aard van de artefacten	Grond (AS3000)	Idem
organische stof (gloeiverlies)	Grond (AS3000)	Grond: gelijkwaardig aan NEN 5754. Grond (AS3000): conform AS3010-3
lutum (bodem)	Grond (AS3000)	Grond: eigen methode. Grond (AS3000): conform AS3010-4
barium	Grond (AS3000)	Conform AS3010-5 en conform NEN 6950 (ontsluiting conform NEN 6961, meting conform NEN-EN-ISO 17294-2)
cadmium	Grond (AS3000)	Idem
kobalt	Grond (AS3000)	Idem
koper	Grond (AS3000)	Idem
kwik	Grond (AS3000)	Idem
lood	Grond (AS3000)	Idem
molybdeen	Grond (AS3000)	Idem
nikkel	Grond (AS3000)	Idem
zink	Grond (AS3000)	Idem
naftaleen	Grond (AS3000)	Conform AS3010-6
fenantreen	Grond (AS3000)	Idem
antraceen	Grond (AS3000)	Idem
fluoranteen	Grond (AS3000)	Idem
benzo(a)antraceen	Grond (AS3000)	Idem
chryseen	Grond (AS3000)	Idem
benzo(k)fluoranteen	Grond (AS3000)	Idem
benzo(a)pyreen	Grond (AS3000)	Idem
benzo(ghi)peryleen	Grond (AS3000)	Idem
indeno(1,2,3-cd)pyreen	Grond (AS3000)	Idem
pak-totaal (10 van VROM) (0.7 factor)	Grond (AS3000)	Idem
PCB 28	Grond (AS3000)	Conform AS3010-8
PCB 52	Grond (AS3000)	Idem
PCB 101	Grond (AS3000)	Idem
PCB 118	Grond (AS3000)	Idem
PCB 138	Grond (AS3000)	Idem
PCB 153	Grond (AS3000)	Idem
PCB 180	Grond (AS3000)	Idem
som PCB (7) (0.7 factor)	Grond (AS3000)	Idem
totaal olie C10 - C40	Grond (AS3000)	Conform AS3010-7 en conform NEN-EN-ISO 16703

Monster	Barcode	Aanlevering	Monstername	Verpakking
001	Y8803229	12-11-2020	12-11-2020	ALC201
001	Y8803236	12-11-2020	12-11-2020	ALC201
001	Y8803245	12-11-2020	12-11-2020	ALC201

Paraaf :

SYNLAB Analytics & Services B.V. IS GEACCREDITEERD VOLGENS DE DOOR DE RAAD VOOR ACCREDITATIE GESTELDE CRITERIA VOOR TESTLABORATORIA CONFORM EN ISO/IEC 17025:2017 ONDER NR. L 028

AL ONZE WERKZAAMHEDEN WORDEN UITGEVOERD ONDER DE ALGEMENE VOORWAARDEN GEDEPONEERD BIJ DE KAMER VAN KOOPHANDEL EN FABRIEKEN TE ROTTERDAM INSCHRIJVING HANDELSREGISTER: KVK ROTTERDAM 24265286

Boluwa Eco Systems B.V.
Gerrit van Dijk

Analyserapport

Projectnaam	Zuppeldseweg 27 Heerde	Orderdatum	12-11-2020
Projectnummer	20289	Startdatum	12-11-2020
Rapportnummer	13351682 - 1	Rapportagedatum	18-11-2020

Monster	Barcode	Aanlevering	Monstername	Verpakking
001	Y8803226	12-11-2020	12-11-2020	ALC201
001	Y8803227	12-11-2020	12-11-2020	ALC201
001	Y8803240	12-11-2020	12-11-2020	ALC201
002	Y8803243	12-11-2020	12-11-2020	ALC201
002	Y8803235	12-11-2020	12-11-2020	ALC201
002	Y8803234	12-11-2020	12-11-2020	ALC201
002	Y8803242	12-11-2020	12-11-2020	ALC201
002	Y8803241	12-11-2020	12-11-2020	ALC201
002	Y8803233	12-11-2020	12-11-2020	ALC201

Paraaf :

SYNLAB Analytics & Services B.V. IS GEACCREDITEERD VOLGENS DE DOOR DE RAAD VOOR ACCREDITATIE GESTELDE CRITERIA VOOR TESTLABORATORIA CONFORM EN ISO/IEC 17025:2017 ONDER NR. L 028

AL ONZE WERKZAAMHEDEN WORDEN UITGEVOERD ONDER DE ALGEMENE VOORWAARDEN GEDEPONEERD BIJ DE KAMER VAN KOOPHANDEL EN FABRIEKEN TE ROTTERDAM INSCHRIJVING HANDELSREGISTER: KVK ROTTERDAM 24265286

SYNLAB Analytics & Services B.V.
Correspondentieadres
Steenhouwerstraat 15 · 3194 AG Rotterdam
Tel.: +31 (0)10 231 47 00 · Fax: +31 (0)10 416 30 34
www.synlab.nl

Analyserapport

Boluwa Eco Systems B.V.
Gerrit van Dijk
Postbus 11
8180 AA HEERDE

Uw projectnaam	: Zuppeldseweg 27 Heerde
Uw projectnummer	: 20289
SYNLAB rapportnummer	: 13356129, versienummer: 1.

Rotterdam, 26-11-2020

Geachte heer/mevrouw,

Hierbij ontvangt u de analyse resultaten van het laboratoriumonderzoek ten behoeve van uw project 20289. Het onderzoek werd uitgevoerd conform uw opdracht. De gerapporteerde resultaten hebben uitsluitend betrekking op de monsters zoals deze door SYNLAB ontvangen zijn. De door u aangegeven omschrijvingen voor de monsters, het project en de monsternamedatum (indien aangeleverd) zijn overgenomen in dit analyserapport. SYNLAB is niet verantwoordelijk voor de gegevens verstrekt door de opdrachtgever.

Het onderzoek is uitgevoerd door SYNLAB Analytics & Services B.V., gevestigd aan de Steenhouwerstraat 15 in Rotterdam (NL). Indien het onderzoek is uitgevoerd door derden of het SYNLAB laboratorium in Frankrijk (99-101 Avenue Louis Roche, Gennevilliers) is dit in het rapport aangegeven.

Dit analyserapport bestaat inclusief bijlagen uit 5 pagina's. In geval van een versienummer van '2' of hoger vervallen de voorgaande versies. Alle bijlagen maken onlosmakelijk onderdeel uit van het rapport. Alleen vermenigvuldiging van het hele rapport is toegestaan.

Mocht u vragen en/of opmerkingen hebben naar aanleiding van dit rapport, bijvoorbeeld als u nadere informatie nodig heeft over de meetonzekerheid van de analyseresultaten in dit rapport, dan verzoeken wij u vriendelijk contact op te nemen met de afdeling Customer Support.

Wij vertrouwen er op u met deze informatie van dienst te zijn.

Hoogachtend,

Jaap-Willem Hutter
Technical Director

SYNLAB Analytics & Services B.V. IS GEACCREDITEERD VOLGENS DE DOOR DE RAAD VOOR ACCREDITATIE GESTELDE CRITERIA VOOR TESTLABORATORIA CONFORM EN ISO/IEC 17025:2017 ONDER NR. L 028

AL ONZE WERKZAAMHEDEN WORDEN UITGEVOERD ONDER DE ALGEMENE VOORWAARDEN GEDEPONEERD BIJ DE KAMER VAN KOOPHANDEL EN FABRIEKEN TE ROTTERDAM INSCHRIJVING HANDELSREGISTER: KVK ROTTERDAM 24265286

Boluwa Eco Systems B.V.
Gerrit van Dijk

Analyserapport

Projectnaam	Zuppeldseweg 27 Heerde	Orderdatum	19-11-2020
Projectnummer	20289	Startdatum	19-11-2020
Rapportnummer	13356129 - 1	Rapportagedatum	26-11-2020

Nummer	Monstersoort	Monsterspecificatie
001	Grondwater (AS3000)	B01-1-1 B01-1-1

Analyse	Eenheid	Q	001
METALEN			
barium	µg/l	S	38
cadmium	µg/l	S	<0.20
kobalt	µg/l	S	2.0
koper	µg/l	S	13
kwik	µg/l	S	<0.05
lood	µg/l	S	<2.0
molybdeen	µg/l	S	3.5
nikkel	µg/l	S	9.4
zink	µg/l	S	46
VLUCHTIGE AROMATEN			
benzeen	µg/l	S	<0.2
tolueen	µg/l	S	<0.2
ethylbenzeen	µg/l	S	<0.2
o-xyleen	µg/l	S	<0.1
p- en m-xyleen	µg/l	S	<0.2
xylenen (0.7 factor)	µg/l	S	0.21 [1)]
styreen	µg/l	S	<0.2
naftaleen	µg/l	S	<0.02
GEHALOGENEERDE KOOLWATERSTOFFEN			
1,1-dichloorethaan	µg/l	S	<0.2
1,2-dichloorethaan	µg/l	S	<0.2
1,1-dichlooretheen	µg/l	S	<0.1
cis-1,2-dichlooretheen	µg/l	S	<0.1
trans-1,2-dichlooretheen	µg/l	S	<0.1
som (cis,trans) 1,2-dichloorethenen (0.7 factor)	µg/l	S	0.14 [1)]
dichloormethaan	µg/l	S	<0.2
1,1-dichloorpropaan	µg/l	S	<0.2
1,2-dichloorpropaan	µg/l	S	<0.2
1,3-dichloorpropaan	µg/l	S	<0.2
som dichloorpropanen (0.7 factor)	µg/l	S	0.42 [1)]
tetrachlooretheen	µg/l	S	<0.1
tetrachloormethaan	µg/l	S	<0.1
1,1,1-trichloorethaan	µg/l	S	<0.1
1,1,2-trichloorethaan	µg/l	S	<0.1
trichlooretheen	µg/l	S	<0.2
chloroform	µg/l	S	<0.2
vinylchloride	µg/l	S	<0.2
tribroommethaan	µg/l	S	<0.2
MINERALE OLIE			
fractie C10-C12	µg/l		<25

De met S gemerkte analyses zijn geaccrediteerd en vallen onder de AS3000-erkenning.

Paraaf :

SYNLAB Analytics & Services B.V. IS GEACCREDITEERD VOLGENS DE DOOR DE RAAD VOOR ACCREDITATIE GESTELDE CRITERIA VOOR TESTLABORATORIA CONFORM EN ISO/IEC 17025:2017 ONDER NR. L 028

AL ONZE WERKZAAMHEDEN WORDEN UITGEVOERD ONDER DE ALGEMENE VOORWAARDEN GEDEPONEERD BIJ DE KAMER VAN KOOPHANDEL EN FABRIEKEN TE ROTTERDAM INSCHRIJVING HANDELSREGISTER: KVK ROTTERDAM 24265286

Boluwa Eco Systems B.V.
Gerrit van Dijk

Analyserapport

Projectnaam	Zuppeldseweg 27 Heerde	Orderdatum	19-11-2020
Projectnummer	20289	Startdatum	19-11-2020
Rapportnummer	13356129 - 1	Rapportagedatum	26-11-2020

Nummer	Monstersoort	Monsterspecificatie
001	Grondwater (AS3000)	B01-1-1 B01-1-1

Analyse	Eenheid	Q	001
fractie C12-C22	µg/l		<25
fractie C22-C30	µg/l		<25
fractie C30-C40	µg/l		<25
totaal olie C10 - C40	µg/l	S	<50

De met S gemerkte analyses zijn geaccrediteerd en vallen onder de AS3000-erkenning.

Paraaf :

SYNLAB Analytics & Services B.V. IS GEACCREDITEERD VOLGENS DE DOOR DE RAAD VOOR ACCREDITATIE GESTELDE CRITERIA VOOR TESTLABORATORIA CONFORM EN ISO/IEC 17025:2017 ONDER NR. L 028

AL ONZE WERKZAAMHEDEN WORDEN UITGEVOERD ONDER DE ALGEMENE VOORWAARDEN GEDEPONEERD BIJ DE KAMER VAN KOOPHANDEL EN FABRIEKEN TE ROTTERDAM INSCHRIJVING HANDELSREGISTER: KVK ROTTERDAM 24265286

Analyserapport

Projectnaam	Zuppeldseweg 27 Heerde	Orderdatum	19-11-2020
Projectnummer	20289	Startdatum	19-11-2020
Rapportnummer	13356129 - 1	Rapportagedatum	26-11-2020

Monster beschrijvingen

001	*	De monstervoorbehandeling en analyses zijn uitgevoerd conform Accreditatieschema AS3000, dit geldt alleen voor de analyses die worden gerapporteerd met het "S" kenmerk.

Voetnoten

1	De sommatie na verrekening van de 0.7 factor voor <-waarden volgens BoToVa.

Paraaf :

SYNLAB Analytics & Services B.V. IS GEACCREDITEERD VOLGENS DE DOOR DE RAAD VOOR ACCREDITATIE GESTELDE CRITERIA VOOR TESTLABORATORIA CONFORM EN ISO/IEC 17025:2017 ONDER NR. L 028

AL ONZE WERKZAAMHEDEN WORDEN UITGEVOERD ONDER DE ALGEMENE VOORWAARDEN GEDEPONEERD BIJ DE KAMER VAN KOOPHANDEL EN FABRIEKEN TE ROTTERDAM INSCHRIJVING HANDELSREGISTER: KVK ROTTERDAM 24265286

Boluwa Eco Systems B.V.
Gerrit van Dijk

Analyserapport

Projectnaam	Zuppeldseweg 27 Heerde	Orderdatum	19-11-2020
Projectnummer	20289	Startdatum	19-11-2020
Rapportnummer	13356129 - 1	Rapportagedatum	26-11-2020

Analyse	Monstersoort	Relatie tot norm
barium	Grondwater (AS3000)	Conform AS3110-3 en conform NEN-EN-ISO 17294-2
cadmium	Grondwater (AS3000)	Idem
kobalt	Grondwater (AS3000)	Idem
koper	Grondwater (AS3000)	Idem
kwik	Grondwater (AS3000)	Conform AS3110-3 en conform NEN-EN-ISO 17852
lood	Grondwater (AS3000)	Conform AS3110-3 en conform NEN-EN-ISO 17294-2
molybdeen	Grondwater (AS3000)	Idem
nikkel	Grondwater (AS3000)	Idem
zink	Grondwater (AS3000)	Idem
benzeen	Grondwater (AS3000)	Conform AS3130-1
tolueen	Grondwater (AS3000)	Idem
ethylbenzeen	Grondwater (AS3000)	Idem
o-xyleen	Grondwater (AS3000)	Idem
p- en m-xyleen	Grondwater (AS3000)	Idem
xylenen (0.7 factor)	Grondwater (AS3000)	Idem
styreen	Grondwater (AS3000)	Idem
naftaleen	Grondwater (AS3000)	Idem
1,1-dichloorethaan	Grondwater (AS3000)	Idem
1,2-dichloorethaan	Grondwater (AS3000)	Idem
1,1-dichlooretheen	Grondwater (AS3000)	Idem
cis-1,2-dichlooretheen	Grondwater (AS3000)	Idem
trans-1,2-dichlooretheen	Grondwater (AS3000)	Idem
som (cis,trans) 1,2-dichloorethenen (0.7 factor)	Grondwater (AS3000)	Idem
dichloormethaan	Grondwater (AS3000)	Idem
1,1-dichloorpropaan	Grondwater (AS3000)	Idem
1,2-dichloorpropaan	Grondwater (AS3000)	Idem
1,3-dichloorpropaan	Grondwater (AS3000)	Idem
som dichloorpropanen (0.7 factor)	Grondwater (AS3000)	Idem
tetrachlooretheen	Grondwater (AS3000)	Idem
tetrachloormethaan	Grondwater (AS3000)	Idem
1,1,1-trichloorethaan	Grondwater (AS3000)	Idem
1,1,2-trichloorethaan	Grondwater (AS3000)	Idem
trichlooretheen	Grondwater (AS3000)	Idem
chloroform	Grondwater (AS3000)	Idem
vinylchloride	Grondwater (AS3000)	Idem
tribroommethaan	Grondwater (AS3000)	Idem
totaal olie C10 - C40	Grondwater (AS3000)	Conform AS3110-5

Monster	Barcode	Aanlevering	Monstername	Verpakking
001	G6845206	19-11-2020	19-11-2020	ALC236
001	B1960395	19-11-2020	19-11-2020	ALC204

Paraaf :

SYNLAB Analytics & Services B.V. IS GEACCREDITEERD VOLGENS DE DOOR DE RAAD VOOR ACCREDITATIE GESTELDE CRITERIA VOOR TESTLABORATORIA CONFORM EN ISO/IEC 17025:2017 ONDER NR. L 028

AL ONZE WERKZAAMHEDEN WORDEN UITGEVOERD ONDER DE ALGEMENE VOORWAARDEN GEDEPONEERD BIJ DE KAMER VAN KOOPHANDEL EN FABRIEKEN TE ROTTERDAM INSCHRIJVING HANDELSREGISTER: KVK ROTTERDAM 24265286

Tabel 1: Gemeten gehalten in grond met beoordeling conform de Wet Bodembescherming

Grondmonster		MM1			MM2		
Certificaatcode		13351682			13351682		
Boring(en)		B01, B02, B03, B04, B05, B06			B01, B01, B01, B02, B02, B02		
Traject (m -mv)		0,00 - 0,50			0,50 - 1,90		
Humus	% ds	3,00			0,60		
Lutum	% ds	1,00			2,10		
Datum van toetsing		10-12-2020			10-12-2020		
Monsterconclusie		Voldoet aan Achtergrondwaarde			Voldoet aan Achtergrondwaarde		
Monstermelding 1							
Monstermelding 2							
Monstermelding 3							
		Meetw	**GSSD**	**Index**	**Meetw**	**GSSD**	**Index**
GECHLOREERDE KOOLWATERSTOFFEN							
PCB (som 7)	µg/kg ds		<16,00	-0		<25,0	0,01
PCB 28	µg/kg ds	<1	<2		<1	<4	
PCB 52	µg/kg ds	<1	<2		<1	<4	
PCB 101	µg/kg ds	<1	<2		<1	<4	
PCB 118	µg/kg ds	<1	<2		<1	<4	
PCB 138	µg/kg ds	<1	<2		<1	<4	
PCB 153	µg/kg ds	<1	<2		<1	<4	
PCB 180	µg/kg ds	<1	<2		<1	<4	
METALEN							
Kobalt	mg/kg ds	<1,5	<3,7	-0,06	<1,5	<3,7	-0,06
Nikkel	mg/kg ds	<3	<6	-0,45	<3	<6	-0,45
Koper	mg/kg ds	10	20	-0,13	<5	<7	-0,22
Zink	mg/kg ds	33	76	-0,11	<20	<33	-0,18
Molybdeen	mg/kg ds	<0,5	<0,4	-0,01	<0,5	<0,4	-0,01
Cadmium	mg/kg ds	0,21	0,35	-0,02	<0,2	<0,2	-0,03
Barium	mg/kg ds	22	85 (6)		<20	<54 (6)	
Kwik	mg/kg ds	0,08	0,11	-0	<0,05	<0,05	-0
Lood	mg/kg ds	22	34	-0,03	<10	<11	-0,08
OVERIG							
Artefacten	g	<1			<1		
Aard artefacten	-	0			0		
Droge stof	% w/w	88,7	89,0		87,4	87,0	
Lutum	%	1,0			2,1		
Organische stof (humus)	%	3,0			0,6		
OVERIGE (ORGANISCHE) VERBINDINGEN							
Minerale olie C10 - C12	mg/kg ds	<5	12 (6)		<5	18 (6)	
Minerale olie C12 - C22	mg/kg ds	<5	12 (6)		<5	18 (6)	
Minerale olie C22 - C30	mg/kg ds	<5	12 (6)		<5	18 (6)	
Minerale olie C30 - C40	mg/kg ds	<5	12 (6)		<5	18 (6)	
Minerale olie (totaal)	mg/kg ds	<20	<47	-0,03	<20	<70	-0,02
PAK							
Naftaleen	mg/kg ds	<0,01	<0,01		<0,01	<0,01	
Anthraceen	mg/kg ds	0,02	0,02		<0,01	<0,01	
Fenanthreen	mg/kg ds	0,06	0,06		<0,01	<0,01	
Fluorantheen	mg/kg ds	0,17	0,17		<0,01	<0,01	
Chryseen	mg/kg ds	0,10	0,10		<0,01	<0,01	
Benzo(a)anthraceen	mg/kg ds	0,10	0,10		<0,01	<0,01	
Benzo(a)pyreen	mg/kg ds	0,11	0,11		<0,01	<0,01	
Benzo(k)fluorantheen	mg/kg ds	0,07	0,07		<0,01	<0,01	
Indeno-(1,2,3-c,d)pyreen	mg/kg ds	0,09	0,09		<0,01	<0,01	
Benzo(g,h,i)peryleen	mg/kg ds	0,09	0,09		<0,01	<0,01	
PAK 10 VROM	mg/kg ds		0,82	-0,02		<0,070	-0,04

----------	: Geen toetsnorm aanwezig
<	: kleiner dan de detectielimiet
8,88	: <= Achtergrondwaarde
<=T	: Kleiner of gelijk aan Tussenwaarde
8,88	: <= Interventiewaarde
8,88	: > Interventiewaarde
6	: Heeft geen normwaarde
#	: verhoogde rapportagegrens
GSSD	: Gestandaardiseerde meetwaarde
Index	: (GSSD - AW) / (I - AW)

- Getoetst via de BoToVa service, versie 3.1.0 -

Tabel 2: Normwaarden conform de Wet Bodembescherming

		AW	WO	IND	I
GECHLOREERDE KOOLWATERSTOFFEN					
PCB (som 7)	mg/kg ds	0,02	0,04	0,5	1
METALEN					
Kobalt	mg/kg ds	15	35	190	190
Nikkel	mg/kg ds	35	39	100	100
Koper	mg/kg ds	40	54	190	190
Zink	mg/kg ds	140	200	720	720
Molybdeen	mg/kg ds	1,5	88	190	190
Cadmium	mg/kg ds	0,6	1,2	4,3	13
Kwik	mg/kg ds	0,15	0,83	4,8	36
Lood	mg/kg ds	50	210	530	530
OVERIGE (ORGANISCHE) VERBINDINGEN					
Minerale olie (totaal)	mg/kg ds	190	190	500	5000
PAK					
PAK 10 VROM	mg/kg ds	1,5	6,8	40	40

Tabel 3: Gemeten concentraties in grondwater met beoordeling conform de Wet Bodembescherming

Watermonster		B01-1-1		
Datum		19-11-2020		
Filterdiepte (m -mv)		1,90 - 2,90		
Datum van toetsing		10-12-2020		
Monsterconclusie		Voldoet aan Streefwaarde		
Monstermelding 1				
Monstermelding 2				
Monstermelding 3				
		Meetw	**GSSD**	**Index**
AROMATISCHE VERBINDINGEN				
Benzeen	µg/l	<0,2	<0,1	-0
Ethylbenzeen	µg/l	<0,2	<0,1	-0,03
Tolueen	µg/l	<0,2	<0,1	-0,01
Xylenen (som)	µg/l		<0,21	0
meta-/para-Xyleen (som)	µg/l	<0,2	<0,1	
ortho-Xyleen	µg/l	<0,1	<0,1	
Styreen (Vinylbenzeen)	µg/l	<0,2	<0,1	-0,02
Som 16 Aromatische oplosmiddelen	µg/l		<0,77 (2,14)	
GECHLOREERDE KOOLWATERSTOFFEN				
1,3-Dichloorpropaan	µg/l	<0,2	<0,1	
1,1-Dichloorpropaan	µg/l	<0,2	<0,1	
Dichloorpropaan	µg/l		<0,42	-0
Dichloorpropanen (0,7 som, 1,1+1,2+1,3)	µg/l	0,42		
cis + trans-1,2-Dichlooretheen	µg/l		<0,14	0,01
1,1-Dichlooretheen	µg/l	<0,1	<0,1	0,01
cis-1,2-Dichlooretheen	µg/l	<0,1	<0,1	
trans-1,2-Dichlooretheen	µg/l	<0,1	<0,1	
Dichloormethaan	µg/l	<0,2	<0,1	0
Trichloormethaan (Chloroform)	µg/l	<0,2	<0,1	-0,01
Tribroommethaan (bromoform)	µg/l	<0,2	<0,1 (14)	
Tetrachloormethaan (Tetra)	µg/l	<0,1	<0,1	0,01
1,1-Dichloorethaan	µg/l	<0,2	<0,1	-0,01
1,2-Dichloorethaan	µg/l	<0,2	<0,1	-0,02
1,2-Dichloorpropaan	µg/l	<0,2	<0,1	
1,1,1-Trichloorethaan	µg/l	<0,1	<0,1	0
1,1,2-Trichloorethaan	µg/l	<0,1	<0,1	0
Trichlooretheen (Tri)	µg/l	<0,2	<0,1	-0,05
Tetrachlooretheen (Per)	µg/l	<0,1	<0,1	0
Vinylchloride	µg/l	<0,2	<0,1	0,02
METALEN				
Kobalt	µg/l	2,0	2,0	-0,23
Nikkel	µg/l	9,4	9,4	-0,09
Koper	µg/l	13	13	-0,03
Zink	µg/l	46	46	-0,03
Molybdeen	µg/l	3,5	3,5	-0,01
Cadmium	µg/l	<0,20	<0,14	-0,05
Barium	µg/l	38	38	-0,02
Kwik	µg/l	<0,05	<0,04	-0,04
Lood	µg/l	<2,0	<1,4	-0,23
OVERIGE (ORGANISCHE) VERBINDINGEN				
Minerale olie C10 - C12	µg/l	<25	18 (6)	
Minerale olie C12 - C22	µg/l	<25	18 (6)	
Minerale olie C22 - C30	µg/l	<25	18 (6)	

Watermonster		B01-1-1		
Datum		19-11-2020		
Filterdiepte (m -mv)		1,90 - 2,90		
Datum van toetsing		10-12-2020		
Monsterconclusie		Voldoet aan Streefwaarde		
Minerale olie C30 - C40	µg/l	<25	18 (6)	
Minerale olie (totaal)	µg/l	<50	<35	-0,03
PAK				
Naftaleen	µg/l	<0,02	<0,01	0
PAK 10 VROM	-		<0,00020 (11)	

----------	: Geen toetsnorm aanwezig
<	: kleiner dan de detectielimiet
8,88	: <= Streefwaarde
8,88	: > Streefwaarde
8,88	: > Interventiewaarde
>T	: Groter dan Tussenwaarde
11	: Enkele parameters ontbreken in de berekening van de somfractie
14	: Streefwaarde ontbreekt zorgplicht van toepassing
2	: Enkele parameters ontbreken in de som
6	: Heeft geen normwaarde
#	: verhoogde rapportagegrens
GSSD	: Gestandaardiseerde meetwaarde
Index	: (GSSD - S) / (I - S)

- Getoetst via de BoToVa service, versie 3.1.0 -

Tabel 4: Normwaarden conform de Wet Bodembescherming

		S	S Diep	Indicatief	I
AROMATISCHE VERBINDINGEN					
Benzeen	µg/l	0,2			30
Ethylbenzeen	µg/l	4			150
Tolueen	µg/l	7			1000
Xylenen (som)	µg/l	0,2			70
Styreen (Vinylbenzeen)	µg/l	6			300
Som 16 Aromatische oplosmiddelen	µg/l			150	
GECHLOREERDE KOOLWATERSTOFFEN					
Dichloorpropaan	µg/l	0,8			80
cis + trans-1,2-Dichlooretheen	µg/l	0,01			20
1,1-Dichlooretheen	µg/l	0,01			10
Dichloormethaan	µg/l	0,01			1000
Trichloormethaan (Chloroform)	µg/l	6			400
Tribroommethaan (bromoform)	µg/l				630
Tetrachloormethaan (Tetra)	µg/l	0,01			10
1,1-Dichloorethaan	µg/l	7			900
1,2-Dichloorethaan	µg/l	7			400
1,1,1-Trichloorethaan	µg/l	0,01			300
1,1,2-Trichloorethaan	µg/l	0,01			130
Trichlooretheen (Tri)	µg/l	24			500
Tetrachlooretheen (Per)	µg/l	0,01			40
Vinylchloride	µg/l	0,01			5
METALEN					
Kobalt	µg/l	20	0,7		100
Nikkel	µg/l	15	2,1		75
Koper	µg/l	15	1,3		75
Zink	µg/l	65	24		800
Molybdeen	µg/l	5	3,6		300
Cadmium	µg/l	0,4	0,06		6
Barium	µg/l	50	200		625
Kwik	µg/l	0,05	0,01		0,3
Lood	µg/l	15	1,7		75
OVERIGE (ORGANISCHE) VERBINDINGEN					
Minerale olie (totaal)	µg/l	50			600
PAK					
Naftaleen	µg/l	0,01			70

Bijlage 7: Bodeminformatie

Gemeente Heerde

Aanvraagformulier

Gemeentelijke geluid-/ bodeminformatie

Volgnummer:1794

1. Gegevens aanvrager

Naam	J. Tijssen-Vinke
Namens bedrijf/instelling	Boluwa Eco Systems BV
Adres	Postbus 11
Postcode	8180 AA
Woonplaats	Heerde
Telefoonnummer	0578 - 69 12 18
Faxnummer	
E-mailadres	info@boluwa.nl

2. Gevraagde informatie

- Uitgevoerde bodemonderzoeken
- Uitgevoerde saneringen
- Ondergrondse olietanks
- Verdacht voor bodemverontreiniging
- Informatie over milieubestand (bedrijven, vergunningen en meldingen)
- Informatie over aangrenzende percelen

Informatie met betrekking tot o Gemeentelijke geluidsniveaukaart
x Gemeentelijke bodeminformatie

Ten aanzien van perceel

Adres	Zuppeldseweg 27
Postcode	8181 NG
Plaats	HEERDE – sectie K nummers 8592 en 8594
Naam locatie	20289

3. Ondertekening

Datum aanvraag	21-10-2020
Handtekening aanvrager	Janet Tijssen-Vinke

Hoewel de gegevens met de meeste zorgvuldigheid tot stand zijn gekomen, is de gemeente niet aansprakelijk voor afwijkingen en/of onjuistheden in de verstrekte informatie.

Wijze van betaling: de kosten worden per kwartaal achteraf via een nota aan u in rekening gebracht.

Hieronder in te vullen door de gemeente

Gemeentelijke informatie
De gemeente beschikt niet over gemeentelijke bodeminformatie op grond waarvan redelijkerwijs verondersteld zou kunnen worden dat de bodem op het perceel Zuppeldseweg 27 in Heerde verontreinigd is.

In de omgeving hebben in het verleden dempingen plaatsgevonden (de overzichtskaart stuur ik per e-mail). Hiervan zijn geen nadere gegevens bekend bij de gemeente.

Informatie verstrekt	via e-mail
Verstrekt door	Jenny Peetoom
Datum	22 oktober 2020
Legeskosten	€ 19,90

Rijkswaterstaat
Ministerie van Infrastructuur en Milieu

Rapport Bodemloket

Datum: 21-10-2020

Legenda

Locatie

Voortgang onderzoek

- Gegevens aanwezig, status onbekend
- Saneringsactiviteit
- Voldoende onderzocht/gesaneerd
- Onderzoek uitvoeren
- Historie bekend

Mijnsteengebieden

- Mijnsteengebieden Limburg Besluit Bodemkwaliteit

Inhoud

1 Algemeen

2 Disclaimer

1 Algemeen

Bij het Bodemloket is geen informatie voor deze locatie beschikbaar over bodemonderzoek en/of sanering.
Mogelijk is informatie beschikbaar bij gemeente, omgevingsdienst of provincie.

2 Disclaimer

De bodeminformatie omvat alleen informatie die bij de provincie en gemeenten bekend is. Wanneer er geen gegevens op de kaart staan kunnen we niet met zekerheid zeggen dat de ondergrond schoon is. Andersom wijzen historische bedrijfsactiviteiten op de kaart niet zonder meer op bodemverontreiniging. Om daar duidelijkheid in te krijgen moet de bodem verder onderzocht worden.
De inhoud van deze bodeminformatiekaart is met de grootste zorg samengesteld. Toch kan het voorkomen dat de informatie verouderd is of onjuistheden bevat. Wij vragen daarvoor uw begrip. Neem voor de meest actuele situatie van een locatie contact op met de gegevensbeheerder van de locatie. De contactgegevens van de gegevensbeheerder staat hierboven.
Uw reactie stellen we op prijs. Het geeft ons gelegenheid de fouten en gebreken te herstellen. Rijkswaterstaat beheert de website Bodemloket. Vragen over de werking van de website kunt u stellen via onze helpdesk: http://www.bodemplus.nl/helpdesk.

Rijkswaterstaat
Ministerie van Infrastructuur en Waterstaat

Rapport Bodemloket

GE024601267 Zuppeldseweg 27 Heerde

Datum: 15-12-2020

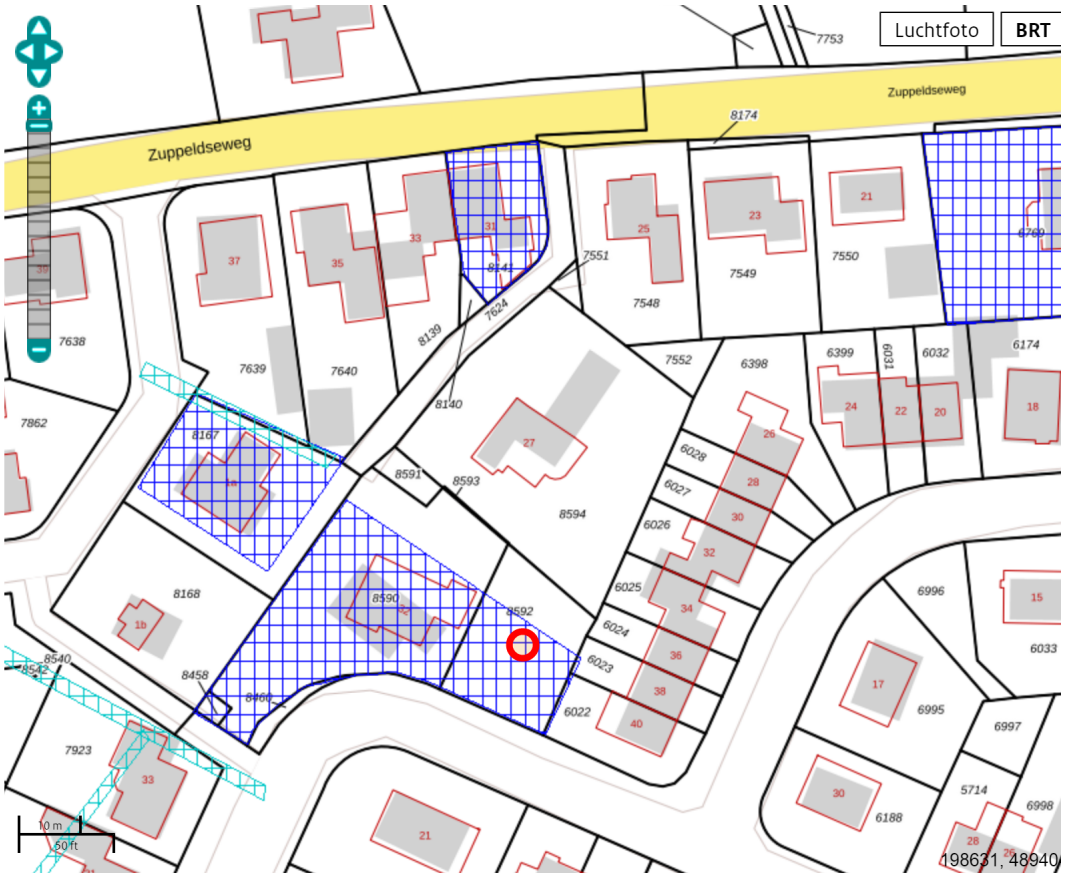

Legenda

Locatie

Voortgang onderzoek

- Gegevens aanwezig, status onbekend
- Saneringsactiviteit
- Voldoende onderzocht/gesaneerd
- Onderzoek uitvoeren
- Historie bekend

Mijnsteengebieden

Mijnsteengebieden Limburg
Besluit Bodemkwaliteit

RapportGE024601267 Zuppeldseweg 27 Heerde

Inhoud

1 Algemeen

1.1 Administratieve gegevens
1.2 Statusinformatie
1.3 Verontreinigende (onderzochte) activiteiten
1.4 Onderzoeksrapporten
1.5 Besluiten
1.6 Saneringsinformatie
1.7 Contactgegevens

2 Disclaimer

1 Algemeen

Dit rapport is opgesteld met de gegevens uit http://www.bodemloket.nl.

1.1 Administratieve gegevens

Locatienaam:	Zuppeldseweg 27 Heerde
Identificatiecode volgens bevoegd gezag:	GE024601267
Locatiecode gemeentelijk BIS:	AA024601267
Adres:	Zuppeldseweg 27 Heerde
Gegevensbeheerder:	Heerde

Als de gegevensbeheerder de provincie is, kan er bij de gemeente en/of de omgevingsdienst waar de locatie onder valt meer informatie beschikbaar zijn.

1.2 Statusinformatie

Vervolg:

Omschrijving:

1.3 Verontreinigende (onderzochte) activiteiten

Omschrijving	Start	Eind

1.4 Onderzoeksrapporten

Type	Auteur	Nummer	Datum
Verkennend onderzoek NVN 5740	KOCH	80945916	1998-10-01

1.5 Besluiten

Type	Kenmerk	Datum

1.6 Saneringsinformatie

Bovengronds	Ondergronds	Start	Eind

1.7 Contact

Geen contact informatie beschikbaar voor GE-Heerde

2 Disclaimer

De bodeminformatie omvat alleen informatie die bij de provincie en gemeenten bekend is. Wanneer er geen gegevens op de kaart staan kunnen we niet met zekerheid zeggen dat de ondergrond schoon is. Andersom wijzen historische bedrijfsactiviteiten op de kaart niet zonder meer op bodemverontreiniging. Om daar duidelijkheid in te krijgen moet de bodem verder onderzocht worden.
De inhoud van deze bodeminformatiekaart is met de grootste zorg samengesteld. Toch kan het voorkomen dat de informatie verouderd is of onjuistheden bevat. Wij vragen daarvoor uw begrip. Neem voor de meest actuele situatie van een locatie contact op met de gegevensbeheerder van de locatie. De contactgegevens van de gegevensbeheerder staat hierboven.
Uw reactie stellen we op prijs. Het geeft ons gelegenheid de fouten en gebreken te herstellen.
Rijkswaterstaat beheert de website Bodemloket. Vragen over de werking van de website kunt u stellen via onze helpdesk: http://www.bodemplus.nl/helpdesk.