


Herontwikkeling schoollocatie Vilt



referentie tuin









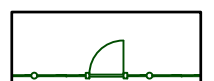
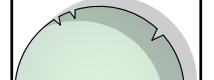
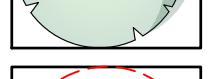
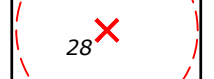


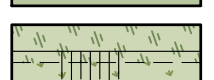



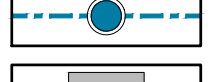

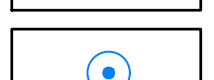
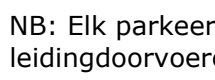
referentie parkeerplaats in open verharding



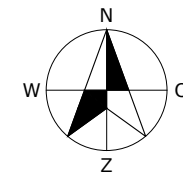
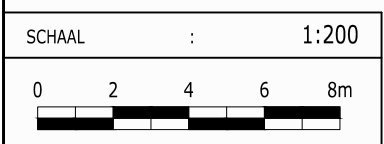
referentie wadi



Legenda

-  Rijweg Parkeerterrein: Rijbaan van halfofen verharding met loopstrook van gesloten verharding
-  Parkeerplaatsen: Grasbetontegels met uitstapstroken van gesloten verharding
-  Parkeerplaatsen: Betonstraatstenen met parkeerspiegels
-  Toegang naar appartementen Grootformaat tegels
-  Achterpad/looppaden/terrassen Betontegels
-  Trottoir
-  Halfverharding
-  Gaashekwerk met hедера en poort
-  Bestaande boom met nummer conform Bomen Effect Analyse
-  Vervallen boom met nummer conform Bomen Effect Analyse
-  Nieuw boom; exacte aantal en locatie nader te bepalen
-  Haag
-  Wadi
-  Beplanting
-  Terrein van gemeente
-  Locatie ondergrondse infiltratie
-  Regenwaterriool
-  Mogelijke locatie (ondergrondse) afvalcontainer
-  Globale aanleghoogte (m +NAP)
-  Locatie bluswatervoorziening met straal van 40 m

NB: Elk parkeervak voorzien van leidingdoorvoeren voor een oplaadpunt.



MANSVELT
 infra-ontwikkeling en Management
 Datum: 08-10-2024
 Tekeningsnr.: 24.17701
 Proj. nr.: M414

Schaal 1:200
 Versie D
 Gecontr.

Voorontwerp