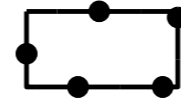


LEGENDA

Plangebied



Plangebiedgrens

Bestemmingen



Tuin



Wonen

Gebiedsaanduidingen



wetgevingzone -
afwijkingsgebied
kernrandzone

Bouwvlak



bouwvlak

Verklaringen

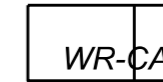


ondergrond

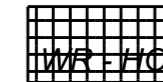
Dubbelbestemmingen



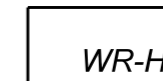
Waarde - Archeologie Hoge
verwachting overige gebieden



Waarde - Cultuurhistorie
akkercomplex

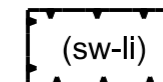


Waarde - Houtopstanden



Waarde - Hydrologie

Functieaanduidingen



specifieke vorm van wonen -
landschappelijke inpassing



Bestemmingsplan: Mosbroekseweg 2 Waalre

gemeente: Waalre

imro:

NL.IMRO.0866.BP000186-0301

tekenaar: DST

status

dd. getekend

dd. aangepast

schaal: 1:1000

ontwerp

januari 2018

april 2018

formaat: A3 (297 x 420 mm)

vastgesteld

juli 2018

Vonderweg 14, 5616 RM Eindhoven

_T 040 257 13 36 _ E info@tonnaer.nl _ I www.tonnaer.nl