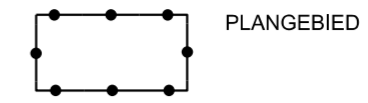


PLANGEBIED



PLANGEBIED

BESTEMMINGEN

bestemmingen

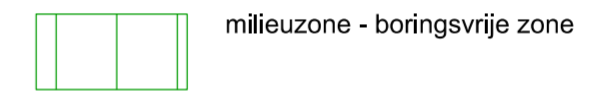
- ART. 3 Bos
- ART. 4 Groen
- ART. 5 Natuur
- ART. 6 Tuin
- ART. 7 Verkeer
- ART. 8 Wonen
- ART. 9 Wonen - Dorp

dubbelbestemmingen

- ART. 10 Waarde - Archeologie Hoge verwachting overige gebieden
- ART. 11 Waarde - Hydrologie

AANDUIDINGEN

gebiedsaanduidingen



milieuzone - boringsvrije zone

bouwvlak



bouwvlak

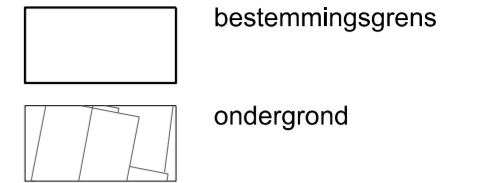
bouwaanduidingen

- aaneengebouwd
- specifieke bouwaanduiding - opbouw
- specifieke bouwaanduiding - patio
- tweeaaneen
- vrijstaand

maatvoering

- maximum aantal wooneenheden
- maximum bouwhoogte (m)
- maximum goothoogte (m)
- maximum goothoogte (m), maximum bouwhoogte (m)

VERKLARINGEN



bestemmingsgrens

ondergrond

GEMEENTE WAALRE

Bestemmingsplan De Boslaantjes, Waalre Noord

PLANSTATUS: vastgesteld verbeelding
 PLANNUMMER: NL.IMRO.0866.BP00189-0301 SCHAAL: 1:1000
 DATUM: 02-07-2019

