











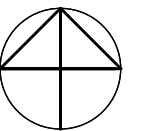




LEGENDA

-  kadastrale ondergrond
-  zichtlijn
-  woning
-  kavel
-  oprit
-  berm
-  water
-  nieuwe haag (indicatief)
-  bestaande boom (conform '20201110 inmeting bomen hogerandweg dwg')
-  bestaande boom (locatie indicatief)
-  nieuwe inheems boom (locatie indicatief)
-  nieuwe inheemse struik (locatie indicatief)



gemeente

Gemeente Uden

projectnaam

**bestemmingsplan Hoge Randweg ong., Volkel
concept**

onderdeel

Inrichtingsschets

projectnummer 09219194

V01 11-09-2019

schaal 1:500

projectleider HvG

V04 19-11-2020

formaat A3

tekenaar KW

V05 13-01-2021

bestandsnaam V05 210113 09219194 KRT01 Inrichtingsschets.dwg



DE GRUYTER FABRIEK
VEEMARKTKADE 8
5222 AE 'S-HERTOGENBOSCH
073 623 1313
INFO@BUREAUVERKUYLEN.NL
BUREAUVERKUYLEN.NL