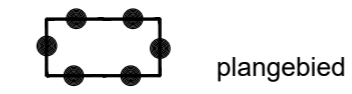





LEGENDA



plangebied

BESTEMMINGEN



A-1

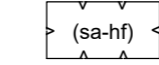
Agrarisch - 1



WR-A4

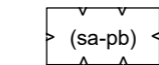
Waarde - Archeologie 4

AANDUIDINGEN



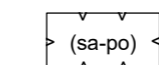
(sa-hf)

specifieke vorm van agrarisch - hondenfokbedrijf



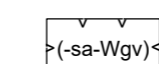
(sa-pb)

specifieke vorm van agrarisch - paardenbak



(sa-po)

specifieke vorm van agrarisch - paardenfok- en opfokbedrijf

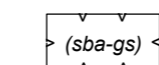


(-sa-Wgv)

specifieke vorm van agrarisch uitgesloten - dieren conform Wgv



bouwvlak




(sba-gs)

specifieke bouwaanduiding - geluidscherm



reconstructiewetzone - landbouwontwikkelingsgebied



vrijwaringszone - vogelbeperkingsgebied

VERKLARING



kadastrale situatie



OW01	02-11-2023						
Versie	Datum	Omschrijving	Opsteller	Par.	Verificatie	Par.	Validatie

Graspeel 49, Zeeland

Onderdeel
verbeelding

Herten
Schoolstraat 8, 6049 BN Herten
Postbus 14, 6040 AA Roermond

Opdrachtgever

's-Hertogenbosch
Hambakenwetering 5-J, 5231 DD 's-Hertogenbosch
Postbus 2309, 5202 CH 's-Hertogenbosch

088 - 3366333
info@kragten.nl
www.kragten.nl

Fase Ontwerp	Projectnummer VKL028
Formaat A2	Tekeningnummer 2023-1790
Schaal 1: 1000	Behorende bij doc. nr.

P:\p1\001\VKL028\VKL028\2023\Graspeel 49_Zeeland\06_productie\mainverbeelding\OW01_231102_VKL028_verbeelding.dwg