

**Geurberekeningen**  
Nabbegat 12 te Zeeland

# Geurberekeningen

**Locatie:**

Nabbegat 12 te Zeeland

**Opgesteld door:**

ROBA Advies  
Heuvelstraat 12  
5751HN Deurne  
tel. 0493-242133

## Inhoudsopgave

1. Voorgrondberekeningen .....	4
2. Achtergrondberekening .....	8

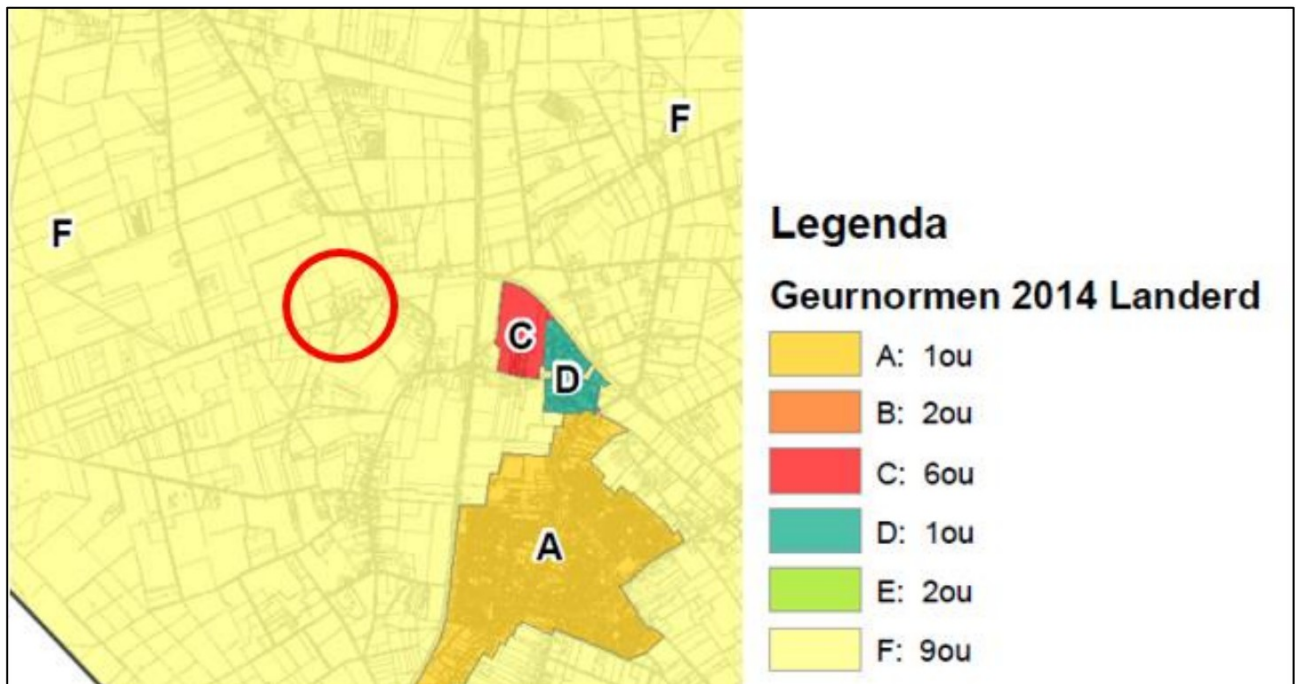
# 1. Voorgrondberekeningen

Vanaf 1 januari 2007 vormt de Wet geurhinder en veehouderij (Wgv) het toetsingskader voor als het gaat om geurhinder vanwege dierenverblijven van veehouderijen. De door veehouderijen veroorzaakte geurbelasting op gevoelige objecten in de omgeving wordt uitgedrukt in Odourunits (Ou).

Voor onderhavige locatie is het Activiteitenbesluit van kracht. In artikel 3.115 lid 2 onder b van het Activiteitenbesluit is aangegeven hoe om te gaan met geur in geval van een overbelaste situatie:

- b. op de uitbreiding van een dierenverblijf indien een geurbelastingreducerende maatregel wordt toegepast en de totale geurbelasting na de uitbreiding niet meer bedraagt dan het gemiddelde van de bij de betreffende situatie behorende waarde uit tabel 3.115 en de geurbelasting die de inrichting voorafgaand aan het toepassen van de maatregel veroorzaakte, of

De door de inrichting na de uitbreiding veroorzaakte geurbelasting op de omliggende geurgevoelige objecten is berekend met het hiervoor ontwikkelde programma V-stacks vergunningen. De waarde voor de maximale geurbelasting op gevoelige objecten die door veehouderijen mag worden veroorzaakt in het buitengebied waar de locatie is gelegen, is in de Gewijzigde Verordening geurhinder en veehouderij 2014 gemeente Landerd vastgesteld. In het figuur hieronder zijn de geurnormen van de directe omgeving weergegeven. Daarnaast dient er rekening gehouden te worden met vaste afstanden uit de Wgv. Zo dient een afstand van 50 meter van het emissiepunt en 25 meter van de gevel van de stal t.o.v. andere bedrijfswoningen en voormalige agrarische bedrijfswoningen, die op gehouden zijn deel uit te maken van veehouderijen, gehouden te worden. Het dichtstbijzijnde geurgevoelige object, Nabbegat 6, is gelegen op circa 50 meter van het emissiepunt (stal 4) en op circa 42 meter van de gevel van de stal. Dit voldoet aan de eerder genoemde richtafstanden.



Voorgrondbelasting geur

De door de inrichting aan het Nabbegat 12 na de uitbreiding veroorzaakte geurbelasting op de omliggende geurgevoelige objecten is berekend met het hiervoor ontwikkelde programma V-stacks vergunningen (zie hieronder). Hierbij is zowel optie 1 alsook optie 2 berekend.

**Geurberekening vergunde situatie:**

Naam van de berekening: Nog niet bekend  
 Gemaakt op: 10-05-2019 13:20:00  
 Rekentijd: 0:00:04  
 Naam van het bedrijf: Deijne Nabbegat vergunning 2013

Berekende ruwheid: 0,19 m  
 Meteo station: Eindhoven

**Brongegevens:**

Volgnr.	BronID	X-coord.	Y-coord.	EP Hoogte	Gem.geb. hoogte	EP Diam.	EP Uittr. snelh.	E-Aanvraag
1	stal 5	173 644	413 653	5,5	4,3	0,50	0,40	8 366
2	stal 7	173 610	413 670	7,5	5,4	1,26	8,00	8 544
3	stal 8	173 600	413 690	7,5	5,4	1,26	8,00	8 544
4	stal 4	173 657	413 612	4,4	3,2	0,50	4,00	10 382

**Geur gevoelige locaties:**

Volgnummer	GGLID	Xcoördinaat	Ycoördinaat	Geurnorm	Geurbelasting
5	Nabbegat 11	173 612	413 491	9,0	8,0
6	Nabbegat 6	173 710	413 626	9,0	24,1
7	Nabbegat 3	173 735	413 603	9,0	16,8
8	Nabbegat 5	173 758	413 588	9,0	12,5
9	Nabbegat 10	173 736	413 660	9,0	14,6
10	Nabbegat 8	173 837	413 688	9,0	6,7
11	Schajkseweg 17	173 916	413 713	9,0	4,3
12	Voederheil 18	174 691	413 208	6,0	0,5
13	Hoefslag 10	174 953	413 123	1,0	0,4

## Geurberekening aanvraag optie 1:

Naam van de berekening: 2023-06-27

Gemaakt op: 2023-06-27 15:42:56

Rekentijd: 0:00:20

Naam van het bedrijf: Deijne Nabbegat aanvraag 2019 optie 1

Berekende ruwheid: 0,255 m

### Brongegevens:

Volgnr.	BronID	X-coord.	Y-coord.	EP Hoogte	EP Diam.	EP Uittr. snelh.	E-Aanvraag	Geb. Hoogte
1	stal 5	173 641	413 660	5,5	0,5	0,40	3 916	4,3
2	stal 7	173 610	413 670	7,5	1,3	8,00	9 434	5,4
3	stal 8	173 600	413 690	7,5	1,3	8,00	9 434	5,4

### Geur gevoelige locaties:

Volgnr.	BronID	X-coord.	Y-coord.	Geurnorm	Geurbelasting
4	Nabbegat 11	173 612	413 491	9,0	2,7
5	Nabbegat 6	173 710	413 626	9,0	7,8
6	Nabbegat 3	173 735	413 603	9,0	4,9
7	Nabbegat 5	173 758	413 588	9,0	3,6
8	Nabbegat 10	173 736	413 660	9,0	6,9
9	Nabbegat 8	173 837	413 688	9,0	2,9
10	Schajkseweg 17	173 916	413 713	9,0	1,8
11	Voederheil 18	174 691	413 208	6,0	0,2
12	Hoefslag 10	174 953	413 123	1,0	0,1

## Geurberekening aanvraag optie 2:

Naam van de berekening: 240323

Gemaakt op: 2023-03-24 13:45:06

Rekentijd: 0:00:24

Naam van het bedrijf: Deijne Nabbegat aanvraag 2019 optie 2

Berekende ruwheid: 0,255 m

### Brongegevens:

Volgnr.	BronID	X-coord.	Y-coord.	EP Hoogte	EP Diam.	EP Uittr. snelh.	E-Aanvraag	Geb. Hoogte
1	stal 7	173 610	413 670	7,5	1,3	8,00	11 392	5,4
2	stal 8	173 600	413 690	7,5	1,3	8,00	11 392	5,4

### Geur gevoelige locaties:

Volgnr.	BronID	X-coord.	Y-coord.	Geurnorm	Geurbelasting
3	Nabbegat 11	173 612	413 491	9,0	2,0
4	Nabbegat 6	173 710	413 626	9,0	5,1
5	Nabbegat 3	173 735	413 603	9,0	3,4
6	Nabbegat 5	173 758	413 588	9,0	2,5
7	Nabbegat 10	173 736	413 660	9,0	5,2
8	Nabbegat 8	173 837	413 688	9,0	2,3
9	Schajkseweg 17	173 916	413 713	9,0	1,5
10	Voederheil 18	174 691	413 208	6,0	0,1
11	Hoefslag 10	174 953	413 123	1,0	0,1

Uit deze berekeningen volgt dat in de bestaande situatie er sprake is van een overbelaste situatie (zie tabel 1). Op het bedrijf wordt een geurbelastingreducerende maatregel toegepast, namelijk het niet meer houden van vleesvarkens. Vervolgens bedraagt in de nieuwe situatie optie 1 en optie 2 de geurbelasting niet meer dan de vastgestelde geurnorm.

## 2. Achtergrondberekening

### Berekening V-stacks gebied vigerende situatie

#### Receptoren

ID	X	Y	NORM_OU	adres
1001	173612	413491	20	Nabbegat 11
1002	173710	413626	20	Nabbegat 6
1003	173735	413603	20	Nabbegat 3
1004	173758	413588	20	Nabbegat 5
1005	173736	413660	20	Nabbegat 10
1006	173837	413688	20	Nabbegat 8
1007	174002	413628	20	Schaijksweg 15a
1008	174020	413613	20	Schaijksweg 15
1009	174041	413605	20	Schaijksweg 13
1010	174120	413531	20	Schaijksweg 9
1011	174146	413504	20	Schaijksweg 7
1012	174127	413508	20	Schaijksweg 7a
1013	174166	413406	20	Schaijksweg 5
1014	174182	413320	20	Schaijksweg 4
1015	174156	413378	20	Schaijksweg 3a
1016	174152	413366	20	Schaijksweg 3a
1017	174167	413282	20	Schaijksweg 2
1018	174122	413241	20	Schaijksweg 1
1019	174234	413234	20	Voederheil 28
1020	174243	413235	20	Voederheil 26
1021	174347	413219	20	Voederheil 31
1022	174146	413188	20	Voederheil 35
1023	174057	413131	20	Zevenhuis 1
1024	174084	413202	20	Zevenhuis 2
1025	174051	413123	20	Zevenhuis 3
1026	174646	412690	10	Blazoenaan 22
1027	174626	412626	10	Blazoenaan 47B



Bronnen										
IDNR	X_COORDINAAT	Y_COORDINAAT	EP-hoogte	gemengehoogte	EP-diameter	EP-uitree	Evergund	EmaxVergun	Huisnummer Postcode	Straat
1001	172883	417517	5.00	6.00	0.50	4.00	284.80	284.80	Pastoor van Winkelstraat 75 5374BH Schaijk	
1002	172579	417414	5.00	6.00	0.50	4.00	3560.00	3560.00	Pastoor van Winkelstraat 64 5374BK Schaijk	
1003	173443	417475	5.00	6.00	0.50	4.00	312.00	312.00	Kerkweg 2 5374CS Schaijk	
1004	173864	417397	5.00	6.00	0.50	4.00	23947.00	23947.00	Haagstraat 17 5374CT Schaijk	
1005	174059	417352	5.00	6.00	0.50	4.00	20710.00	20710.00	Haagstraat 19 5374CT Schaijk	
1006	173536	417418	5.00	6.00	0.50	4.00	35640.00	35640.00	Haagstraat 3 5374CT Schaijk	
1007	169782	417071	5.00	4.30	0.50	0.40	1530.80	1530.80	Lage Baan 13 5374NM Schaijk	
1008	169809	417109	5.00	1.50	0.50	0.40	15.30	15.30	Lage Baan 13 5374NM Schaijk	
1009	170411	416666	5.00	6.00	0.50	4.00	3168.40	3168.40	Hoogheistraat 2 5374NV Schaijk	
1010	170145	416599	5.00	6.00	0.50	4.00	213.60	213.60	Hoogheistraat 6 5374NV Schaijk	
1011	170563	416339	5.00	6.00	0.50	4.00	18869.32	18869.32	Busstraat 1 5374NW Schaijk	
1012	171032	416909	5.00	6.00	0.50	4.00	12255.60	12255.60	Munpad 2 5374NX Schaijk	
1013	171273	416506	5.00	6.00	0.50	4.00	585.00	585.00	Rijksweg 17 5374RA Schaijk	
1014	173886	414017	5.00	6.00	0.50	4.00	15903.00	15903.00	Zeelandsedreef 29 5374RP Schaijk	
1015	173118	414797	5.00	6.00	0.50	4.00	5980.80	5980.80	Zeelandsedreef 22 5374RR Schaijk	
1016	173224	414649	5.00	6.00	0.50	4.00	15.60	15.60	Zeelandsedreef 24 5374RR Schaijk	
1017	172831	413690	5.00	6.00	0.50	4.00	42922.30	42922.30	Franse Baan 7 5374RS Schaijk	
1018	173460	415271	5.00	6.00	0.50	4.00	5.10	5.10	Duifhuisstraat 3 5374SB Schaijk	
1019	173253	415203	5.00	6.00	0.50	4.00	54990.00	54990.00	Duifhuisstraat 4 5374SB Schaijk	
1020	174009	415116	5.00	6.00	0.50	4.00	136425.50	136425.50	Duifhuisstraat 5 5374SB Schaijk	
1021	170394	413047	5.00	6.00	0.50	4.00	712.00	712.00	Brobbelbiesweg 2 5374SZ Schaijk	
1022	175855	417550	5.00	6.00	0.50	4.00	783.20	783.20	Heijtmorgen 25 5375AL Reek	
1023	174831	417190	5.00	6.00	0.50	4.00	17.00	17.00	Schaijksestraat 16 5375KC Reek	

1024	176926	416084	5.00	6.00	0.50	4.00	117.00	117.00	Driehuizerweg 15 5375KN Reek
1025	176013	416777	5.00	6.00	0.50	4.00	1200.50	1200.50	Rijksweg 90 5375KZ Reek
1026	170656	410141	5.00	6.00	0.50	4.00	19504.00	19504.00	Voortweg 25 5406VG Uden
1027	170645	410273	5.00	6.00	0.50	4.00	71.20	71.20	Voortweg 26 5406VG Uden
1028	170701	410223	5.00	6.00	0.50	4.00	890.00	890.00	Voortweg 29 5406VG Uden
1029	170831	410418	5.00	6.00	0.50	4.00	13200.00	13200.00	Voortweg 32C 5406VG Uden
1030	171284	410218	5.00	6.00	0.50	4.00	12521.80	12521.80	Voortweg 37 5406VG Uden
1031	170106	412257	5.00	6.00	0.50	4.00	1566.40	1566.40	Hoogslabroekseweg 1 5406VP Uden
1032	172674	410000	5.00	6.00	0.50	4.00	952.00	952.00	Bosdreef 5 5406XB Uden
1033	177078	412869	5.00	5.20	1.00	1.37	13351.50	13351.50	Langenboomseweg 112 5411AW Zeeland
1034	177022	412820	5.00	3.70	1.00	1.38	3477.70	3477.70	Langenboomseweg 112 5411AW Zeeland
1035	177045	412863	5.00	3.30	1.40	5.13	5748.40	5748.40	Langenboomseweg 112 5411AW Zeeland
1036	177022	412825	5.00	3.60	1.50	3.27	4155.30	4155.30	Langenboomseweg 112 5411AW Zeeland
1037	177011	412796	5.00	3.70	0.40	4.00	2790.00	2790.00	Langenboomseweg 112 5411AW Zeeland
1038	177018	412799	5.00	5.10	1.40	5.56	5356.00	5356.00	Langenboomseweg 112 5411AW Zeeland
1039	175939	412158	5.00	6.00	0.50	4.00	249.20	249.20	Langenboomseweg 68 5411AW Zeeland
1040	175875	410950	5.00	3.90	1.82	4.15	7247.70	7247.70	Korte Dijk 12 5411BJ Zeeland
1041	175895	410908	5.00	4.70	0.50	4.00	21965.20	21965.20	Korte Dijk 12 5411BJ Zeeland
1042	175850	410920	5.00	4.70	0.50	4.00	7938.80	7938.80	Korte Dijk 12 5411BJ Zeeland
1043	175919	410950	5.00	4.70	0.50	4.00	996.80	996.80	Korte Dijk 12 5411BJ Zeeland
1044	176733	411641	5.00	6.00	0.50	4.00	117.00	117.00	Graspeel 19 5411LB Zeeland
1045	177329	411453	5.00	6.00	0.50	4.00	405.60	405.60	Graspeel 39 5411LB Zeeland
1046	176281	411390	5.00	6.00	0.50	4.00	20608.00	20608.00	Graspeel 32 5411LC Zeeland
1047	177593	410752	5.00	6.00	0.50	4.00	21321.50	21321.50	Schuijfelenberg 19 5411LL Zeeland
1048	177236	411066	5.00	6.00	0.50	4.00	164867.20	164867.20	Schuijfelenberg 3 5411LL Zeeland
1049	175729	412874	5.00	6.00	0.50	4.00	60520.00	60520.00	Logtschedijk 2 5411LM Zeeland

1050	175827	412919	5.00	6.00	0.50	4.00	47137.95	47137.95	Logtschedijk 4 5411LM Zeeland
1051	176099	413132	5.00	6.00	0.50	4.00	49694.70	49694.70	Logtschedijk 6 5411LM Zeeland
1052	176934	412397	5.00	6.00	0.50	4.00	26765.40	26765.40	Heihorst 4 5411LN Zeeland
1053	176687	410722	5.00	6.00	0.50	4.00	5134.00	5134.00	Nieuwerfseweg 3 5411LR Zeeland
1054	176165	410582	5.00	6.00	0.50	4.00	890.00	890.00	Trentsedijk 3 5411ND Zeeland
1055	176232	410132	5.00	5.50	0.50	0.40	14952.00	14952.00	Bovenste Trent 3 5411NE Zeeland
1056	176254	410105	5.00	5.50	0.50	0.40	6408.00	6408.00	Bovenste Trent 3 5411NE Zeeland
1057	176278	410078	5.00	5.50	0.50	0.40	14952.00	14952.00	Bovenste Trent 3 5411NE Zeeland
1058	176308	410085	5.00	5.50	0.50	0.40	14952.00	14952.00	Bovenste Trent 3 5411NE Zeeland
1059	177129	409900	5.00	6.00	0.50	4.00	15.60	15.60	Beemdsteeg 11 5411NG Zeeland
1060	174845	409939	5.00	6.00	0.50	4.00	356.00	356.00	Voor-Oventje 29 5411NR Zeeland
1061	175585	412588	5.00	6.00	0.50	4.00	22499.20	22499.20	Kleine Graspeel 4 5411RA Zeeland
1062	175358	412692	5.00	6.00	0.50	4.00	12189.00	12189.00	Kleine Graspeel 9 5411RA Zeeland
1063	175494	413133	5.00	6.00	0.50	4.00	55727.46	55727.46	Reekseweg 2 5411RB Zeeland
1064	175972	414273	5.00	6.00	0.50	4.00	48647.20	48647.20	De Kuipersweg 6 5411RC Zeeland
1065	176067	414399	5.00	6.00	0.50	4.00	23251.30	23251.30	De Kuipersweg 7 5411RC Zeeland
1066	176223	414470	5.00	6.00	0.50	4.00	9060.30	9060.30	De Kuipersweg 9 5411RC Zeeland
1067	176451	414653	5.00	6.00	0.50	4.00	8606.40	8606.40	Hoefkens 1 5411RD Zeeland
1068	175567	414585	5.00	6.00	0.50	4.00	390.00	390.00	Graafsebaan 1 5411RE Zeeland
1069	175638	414628	5.00	6.00	0.50	4.00	6.80	6.80	Graafsebaan 3 5411RE Zeeland
1070	175103	413686	5.00	6.00	0.50	4.00	858.00	858.00	Kreitsberg 14 5411RH Zeeland
1071	174803	413144	5.00	6.00	0.50	4.00	390.00	390.00	Voederheil 13 5411RJ Zeeland
1072	174393	413203	5.00	6.00	0.50	4.00	32220.00	32220.00	Voederheil 29 5411RJ Zeeland
1073	174221	413134	5.00	6.00	0.50	4.00	4680.00	4680.00	Voederheil 33 5411RJ Zeeland
1074	174692	413266	5.00	6.00	0.50	4.00	499.20	499.20	Voederheil 18 5411RK ZEELAND
1075	174259	413829	5.00	6.00	0.50	4.00	22560.00	22560.00	Schajkseweg 10 5411RL Zeeland
1076	174268	413379	5.00	1.50	0.50	0.40	405.60	405.60	Schajkseweg 6 5411RL Zeeland
1077	173722	413524	5.00	6.00	0.50	4.00	6240.00	6240.00	Nabbegat 9 5411RM Zeeland
1078	174924	414444	5.00	6.00	0.50	4.00	47795.60	47795.60	Rusven 10 5411RZ Zeeland

<b>1079</b>	173644	413653	5.50	4.30	0.50	0.40	8366.00	8366.00	Nabbegat 12 5411RM Zeeland
<b>1080</b>	173610	413670	7.50	5.40	1.26	8.00	8544.00	8544.00	Nabbegat 12 5411RM Zeeland
<b>1081</b>	173600	413690	7.50	5.40	1.26	8.00	8544.00	8544.00	Nabbegat 12 5411RM Zeeland
<b>1082</b>	173657	413612	4.40	3.20	0.50	4.00	10382.00	10382.00	Nabbegat 12 5411RM Zeeland

**Cumulative geurbelasting op receptorpunten, zoals berekend**

ReceptID	X-coördinaat	Y-coördinaat	Geurnorm	Geurbelasting
1001	173612	413491	20	8.58
1002	173710	413626	20	21.18
1003	173735	413603	20	14.72
1004	173758	413588	20	12.03
1005	173736	413660	20	14.28
1006	173837	413688	20	6.94
1007	174002	413628	20	4.87
1008	174020	413613	20	4.83
1009	174041	413605	20	4.91
1010	174120	413531	20	4.8
1011	174146	413504	20	5.05
1012	174127	413508	20	4.89
1013	174166	413406	20	5.97
1014	174182	413320	20	6.73
1015	174156	413378	20	5.92
1016	174152	413366	20	5.95
1017	174167	413282	20	6.43
1018	174122	413241	20	5.77
1019	174234	413234	20	8.83
1020	174243	413235	20	9.34
1021	174146	413188	20	7.11
1022	174057	413131	20	4.83
1023	174084	413202	20	5.23
1024	174051	413123	20	4.79
1025	174646	412690	10	3.69
1026	174633	412665	10	3.58
1027	174626	412626	10	3.36

Naam van de berekening: Nog niet bekend

Gemaakt op: 6-01-2023 16:16:39

Rekentijd: 0:04:12

Naam van het gebied: Deijne, Nabbegat 12

Berekende ruwheid: 0,33 m

Meteo station: Nvt

Rekenuren: 10

Bronbestand: X:\6-projecten\D\Deijne Nabbegat 12 Zeeland\Locatie Nabbegat 12 ZEELAND\190184 RO\190184-001 RO\190184-001 A

Receptorbestand: X:\6-projecten\D\Deijne Nabbegat 12 Zeeland\Locatie Nabbegat 12 ZEELAND\190184 RO\190184-001 RO\190184-01

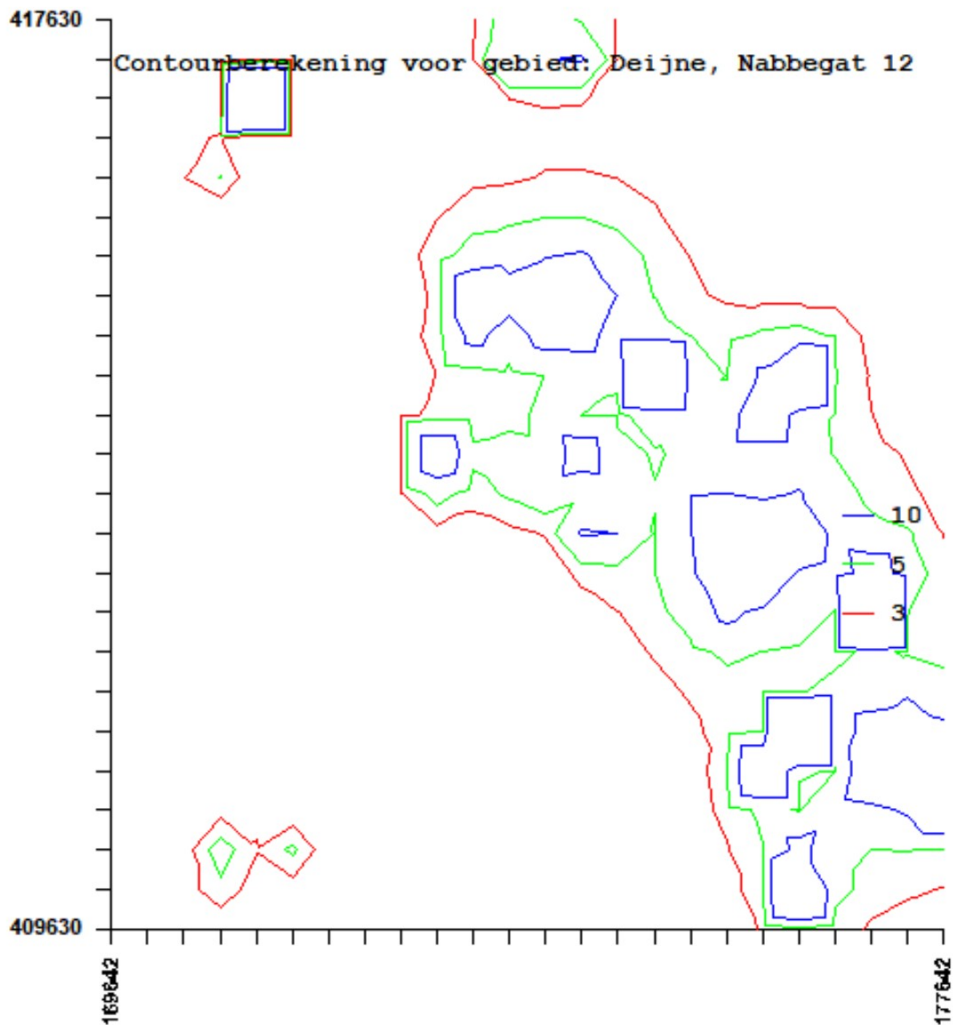
Resultaten weggeschreven in: X:\6-projecten\D\Deijne Nabbegat 12 Zeeland\Locatie Nabbegat 12 ZEELAND\190184 RO\190184-001 R

Rasterpunt linksonder x: 169642 m

Rasterpunt linksonder y: 409630 m

Gebied lengte (x): 8000 m , Aantal gridpunten: 24

Gebied breedte (y): 8000 m , Aantal gridpunten: 24



## Berekening V-stacks gebied Optie 1

### Receptoren

ID	X	Y	NORM_OU	adres
1001	173612	413491	20	Nabbegat 11
1002	173710	413626	20	Nabbegat 6
1003	173735	413603	20	Nabbegat 3
1004	173758	413588	20	Nabbegat 5
1005	173736	413660	20	Nabbegat 10
1006	173837	413688	20	Nabbegat 8
1007	174002	413628	20	Schaijksweg 15a
1008	174020	413613	20	Schaijksweg 15
1009	174041	413605	20	Schaijksweg 13
1010	174120	413531	20	Schaijksweg 9
1011	174146	413504	20	Schaijksweg 7
1012	174127	413508	20	Schaijksweg 7a
1013	174166	413406	20	Schaijksweg 5
1014	174182	413320	20	Schaijksweg 4
1015	174156	413378	20	Schaijksweg 3a
1016	174152	413366	20	Schaijksweg 3a
1017	174167	413282	20	Schaijksweg 2
1018	174122	413241	20	Schaijksweg 1
1019	174234	413234	20	Voederheil 28
1020	174243	413235	20	Voederheil 26
1021	174347	413219	20	Voederheil 31
1022	174146	413188	20	Voederheil 35
1023	174057	413131	20	Zevenhuis 1
1024	174084	413202	20	Zevenhuis 2
1025	174051	413123	20	Zevenhuis 3
1026	174646	412690	10	Blazoenlaan 22
1027	174626	412626	10	Blazoenlaan 47B

Bronnen										
IDNR	X_COORDINAAT	Y_COORDINAAT	EP-hoogte	gemengehoogte	EP-diameter	EP-uitree	Evergund	EmaxVergun	Huisnummer Postcode	Straat
1001	172883	417517	5.00	6.00	0.50	4.00	284.80	284.80	Pastoor van Winkelstraat 75 5374BH Schaijk	
1002	172579	417414	5.00	6.00	0.50	4.00	3560.00	3560.00	Pastoor van Winkelstraat 64 5374BK Schaijk	
1003	173443	417475	5.00	6.00	0.50	4.00	312.00	312.00	Kerkweg 2 5374CS Schaijk	
1004	173864	417397	5.00	6.00	0.50	4.00	23947.00	23947.00	Haagstraat 17 5374CT Schaijk	
1005	174059	417352	5.00	6.00	0.50	4.00	20710.00	20710.00	Haagstraat 19 5374CT Schaijk	
1006	173536	417418	5.00	6.00	0.50	4.00	35640.00	35640.00	Haagstraat 3 5374CT Schaijk	
1007	169782	417071	5.00	4.30	0.50	0.40	1530.80	1530.80	Lage Baan 13 5374NM Schaijk	
1008	169809	417109	5.00	1.50	0.50	0.40	15.30	15.30	Lage Baan 13 5374NM Schaijk	
1009	170411	416666	5.00	6.00	0.50	4.00	3168.40	3168.40	Hoogheistraat 2 5374NV Schaijk	
1010	170145	416599	5.00	6.00	0.50	4.00	213.60	213.60	Hoogheistraat 6 5374NV Schaijk	
1011	170563	416339	5.00	6.00	0.50	4.00	18869.32	18869.32	Busstraat 1 5374NW Schaijk	
1012	171032	416909	5.00	6.00	0.50	4.00	12255.60	12255.60	Munpad 2 5374NX Schaijk	
1013	171273	416506	5.00	6.00	0.50	4.00	585.00	585.00	Rijksweg 17 5374RA Schaijk	
1014	173886	414017	5.00	6.00	0.50	4.00	15903.00	15903.00	Zeelandsedreef 29 5374RP Schaijk	
1015	173118	414797	5.00	6.00	0.50	4.00	5980.80	5980.80	Zeelandsedreef 22 5374RR Schaijk	
1016	173224	414649	5.00	6.00	0.50	4.00	15.60	15.60	Zeelandsedreef 24 5374RR Schaijk	
1017	172831	413690	5.00	6.00	0.50	4.00	42922.30	42922.30	Franse Baan 7 5374RS Schaijk	
1018	173460	415271	5.00	6.00	0.50	4.00	5.10	5.10	Duifhuisstraat 3 5374SB Schaijk	
1019	173253	415203	5.00	6.00	0.50	4.00	54990.00	54990.00	Duifhuisstraat 4 5374SB Schaijk	
1020	174009	415116	5.00	6.00	0.50	4.00	136425.50	136425.50	Duifhuisstraat 5 5374SB Schaijk	
1021	170394	413047	5.00	6.00	0.50	4.00	712.00	712.00	Brobbelbiesweg 2 5374SZ Schaijk	
1022	175855	417550	5.00	6.00	0.50	4.00	783.20	783.20	Heijtmorgen 25 5375AL Reek	
1023	174831	417190	5.00	6.00	0.50	4.00	17.00	17.00	Schaijksestraat 16 5375KC Reek	

1024	176926	416084	5.00	6.00	0.50	4.00	117.00	117.00	Driehuizerweg 15 5375KN Reek
1025	176013	416777	5.00	6.00	0.50	4.00	1200.50	1200.50	Rijksweg 90 5375KZ Reek
1026	170656	410141	5.00	6.00	0.50	4.00	19504.00	19504.00	Voortweg 25 5406VG Uden
1027	170645	410273	5.00	6.00	0.50	4.00	71.20	71.20	Voortweg 26 5406VG Uden
1028	170701	410223	5.00	6.00	0.50	4.00	890.00	890.00	Voortweg 29 5406VG Uden
1029	170831	410418	5.00	6.00	0.50	4.00	13200.00	13200.00	Voortweg 32C 5406VG Uden
1030	171284	410218	5.00	6.00	0.50	4.00	12521.80	12521.80	Voortweg 37 5406VG Uden
1031	170106	412257	5.00	6.00	0.50	4.00	1566.40	1566.40	Hoogslabroekseweg 1 5406VP Uden
1032	172674	410000	5.00	6.00	0.50	4.00	952.00	952.00	Bosdreef 5 5406XB Uden
1033	177078	412869	5.00	5.20	1.00	1.37	13351.50	13351.50	Langenboomseweg 112 5411AW Zeeland
1034	177022	412820	5.00	3.70	1.00	1.38	3477.70	3477.70	Langenboomseweg 112 5411AW Zeeland
1035	177045	412863	5.00	3.30	1.40	5.13	5748.40	5748.40	Langenboomseweg 112 5411AW Zeeland
1036	177022	412825	5.00	3.60	1.50	3.27	4155.30	4155.30	Langenboomseweg 112 5411AW Zeeland
1037	177011	412796	5.00	3.70	0.40	4.00	2790.00	2790.00	Langenboomseweg 112 5411AW Zeeland
1038	177018	412799	5.00	5.10	1.40	5.56	5356.00	5356.00	Langenboomseweg 112 5411AW Zeeland
1039	175939	412158	5.00	6.00	0.50	4.00	249.20	249.20	Langenboomseweg 68 5411AW Zeeland
1040	175875	410950	5.00	3.90	1.82	4.15	7247.70	7247.70	Korte Dijk 12 5411BJ Zeeland
1041	175895	410908	5.00	4.70	0.50	4.00	21965.20	21965.20	Korte Dijk 12 5411BJ Zeeland
1042	175850	410920	5.00	4.70	0.50	4.00	7938.80	7938.80	Korte Dijk 12 5411BJ Zeeland
1043	175919	410950	5.00	4.70	0.50	4.00	996.80	996.80	Korte Dijk 12 5411BJ Zeeland
1044	176733	411641	5.00	6.00	0.50	4.00	117.00	117.00	Graspeel 19 5411LB Zeeland
1045	177329	411453	5.00	6.00	0.50	4.00	405.60	405.60	Graspeel 39 5411LB Zeeland
1046	176281	411390	5.00	6.00	0.50	4.00	20608.00	20608.00	Graspeel 32 5411LC Zeeland
1047	177593	410752	5.00	6.00	0.50	4.00	21321.50	21321.50	Schuiфelenberg 19 5411LL Zeeland
1048	177236	411066	5.00	6.00	0.50	4.00	164867.20	164867.20	Schuiфelenberg 3 5411LL Zeeland
1049	175729	412874	5.00	6.00	0.50	4.00	60520.00	60520.00	Logtschedijk 2 5411LM Zeeland



1050	175827	412919	5.00	6.00	0.50	4.00	47137.95	47137.95	Logtschedijk 4 5411LM Zeeland
1051	176099	413132	5.00	6.00	0.50	4.00	49694.70	49694.70	Logtschedijk 6 5411LM Zeeland
1052	176934	412397	5.00	6.00	0.50	4.00	26765.40	26765.40	Heihorst 4 5411LN Zeeland
1053	176687	410722	5.00	6.00	0.50	4.00	5134.00	5134.00	Nieuwerfseweg 3 5411LR Zeeland
1054	176165	410582	5.00	6.00	0.50	4.00	890.00	890.00	Trentsedijk 3 5411ND Zeeland
1055	176232	410132	5.00	5.50	0.50	0.40	14952.00	14952.00	Bovenste Trent 3 5411NE Zeeland
1056	176254	410105	5.00	5.50	0.50	0.40	6408.00	6408.00	Bovenste Trent 3 5411NE Zeeland
1057	176278	410078	5.00	5.50	0.50	0.40	14952.00	14952.00	Bovenste Trent 3 5411NE Zeeland
1058	176308	410085	5.00	5.50	0.50	0.40	14952.00	14952.00	Bovenste Trent 3 5411NE Zeeland
1059	177129	409900	5.00	6.00	0.50	4.00	15.60	15.60	Beemdsteeg 11 5411NG Zeeland
1060	174845	409939	5.00	6.00	0.50	4.00	356.00	356.00	Voor-Oventje 29 5411NR Zeeland
1061	175585	412588	5.00	6.00	0.50	4.00	22499.20	22499.20	Kleine Graspeel 4 5411RA Zeeland
1062	175358	412692	5.00	6.00	0.50	4.00	12189.00	12189.00	Kleine Graspeel 9 5411RA Zeeland
1063	175494	413133	5.00	6.00	0.50	4.00	55727.46	55727.46	Reekseweg 2 5411RB Zeeland
1064	175972	414273	5.00	6.00	0.50	4.00	48647.20	48647.20	De Kuipersweg 6 5411RC Zeeland
1065	176067	414399	5.00	6.00	0.50	4.00	23251.30	23251.30	De Kuipersweg 7 5411RC Zeeland
1066	176223	414470	5.00	6.00	0.50	4.00	9060.30	9060.30	De Kuipersweg 9 5411RC Zeeland
1067	176451	414653	5.00	6.00	0.50	4.00	8606.40	8606.40	Hoefkens 1 5411RD Zeeland
1068	175567	414585	5.00	6.00	0.50	4.00	390.00	390.00	Graafsebaan 1 5411RE Zeeland
1069	175638	414628	5.00	6.00	0.50	4.00	6.80	6.80	Graafsebaan 3 5411RE Zeeland
1070	175103	413686	5.00	6.00	0.50	4.00	858.00	858.00	Kreitsberg 14 5411RH Zeeland
1071	174803	413144	5.00	6.00	0.50	4.00	390.00	390.00	Voederheil 13 5411RJ Zeeland
1072	174393	413203	5.00	6.00	0.50	4.00	32220.00	32220.00	Voederheil 29 5411RJ Zeeland
1073	174221	413134	5.00	6.00	0.50	4.00	4680.00	4680.00	Voederheil 33 5411RJ Zeeland
1074	174692	413266	5.00	6.00	0.50	4.00	499.20	499.20	Voederheil 18 5411RK ZEELAND
1075	174259	413829	5.00	6.00	0.50	4.00	22560.00	22560.00	Schajkseweg 10 5411RL Zeeland
1076	174268	413379	5.00	1.50	0.50	0.40	405.60	405.60	Schajkseweg 6 5411RL Zeeland
1077	173722	413524	5.00	6.00	0.50	4.00	6240.00	6240.00	Nabbegat 9 5411RM Zeeland
1078	174924	414444	5.00	6.00	0.50	4.00	47795.60	47795.60	Rusven 10 5411RZ Zeeland

<b>1079</b>	173644	413653	5.50	4.30	0.50	0.40	8544.00	8544.00	Nabbegat 12 5411RM Zeeland
<b>1080</b>	173610	413670	7.50	5.40	1.30	8.00	11392.00	11392.00	Nabbegat 12 5411RM Zeeland
<b>1081</b>	173600	413690	7.50	5.40	1.30	8.00	11392.00	11392.00	Nabbegat 12 5411RM Zeeland

**Cumulatieve geurbelasting op receptorpunten, zoals berekend**

ReceptID	X-coördinaat	Y-coördinaat	Geurnorm	Geurbelasting
<b>1001</b>	173612	413491	20	6.52
<b>1002</b>	173710	413626	20	14.36
<b>1003</b>	173735	413603	20	10.3
<b>1004</b>	173758	413588	20	9.22
<b>1005</b>	173736	413660	20	12.12
<b>1006</b>	173837	413688	20	6
<b>1007</b>	174002	413628	20	4.77
<b>1008</b>	174020	413613	20	4.7
<b>1009</b>	174041	413605	20	4.71
<b>1010</b>	174120	413531	20	4.89
<b>1011</b>	174146	413504	20	5.16
<b>1012</b>	174127	413508	20	5
<b>1013</b>	174166	413406	20	6.18
<b>1014</b>	174182	413320	20	7.04
<b>1015</b>	174156	413378	20	6.33
<b>1016</b>	174152	413366	20	6.37
<b>1017</b>	174167	413282	20	6.7
<b>1018</b>	174122	413241	20	5.83
<b>1019</b>	174234	413234	20	8.89
<b>1020</b>	174243	413235	20	9.53
<b>1021</b>	174146	413188	20	6.73
<b>1022</b>	174057	413131	20	4.87
<b>1023</b>	174084	413202	20	5.2
<b>1024</b>	174051	413123	20	4.81
<b>1025</b>	174646	412690	10	3.84
<b>1026</b>	174633	412665	10	3.88
<b>1027</b>	174626	412626	10	3.76

Naam van de berekening: Nog niet bekend

Gemaakt op: 6-01-2023 16:22:23

Rekentijd: 0:04:03

Naam van het gebied: Deijne, Nabbegat 12

Berekende ruwheid: 0,33 m

Meteo station: Nvt

Rekenuren: 10

Bronbestand: X:\6-projecten\D\Deijne Nabbegat 12 Zeeland\Locatie Nabbegat 12 ZEELAND\190184 RO\190184-001 RO\190184-001 A

Receptorbestand: X:\6-projecten\D\Deijne Nabbegat 12 Zeeland\Locatie Nabbegat 12 ZEELAND\190184 RO\190184-001 RO\190184-01

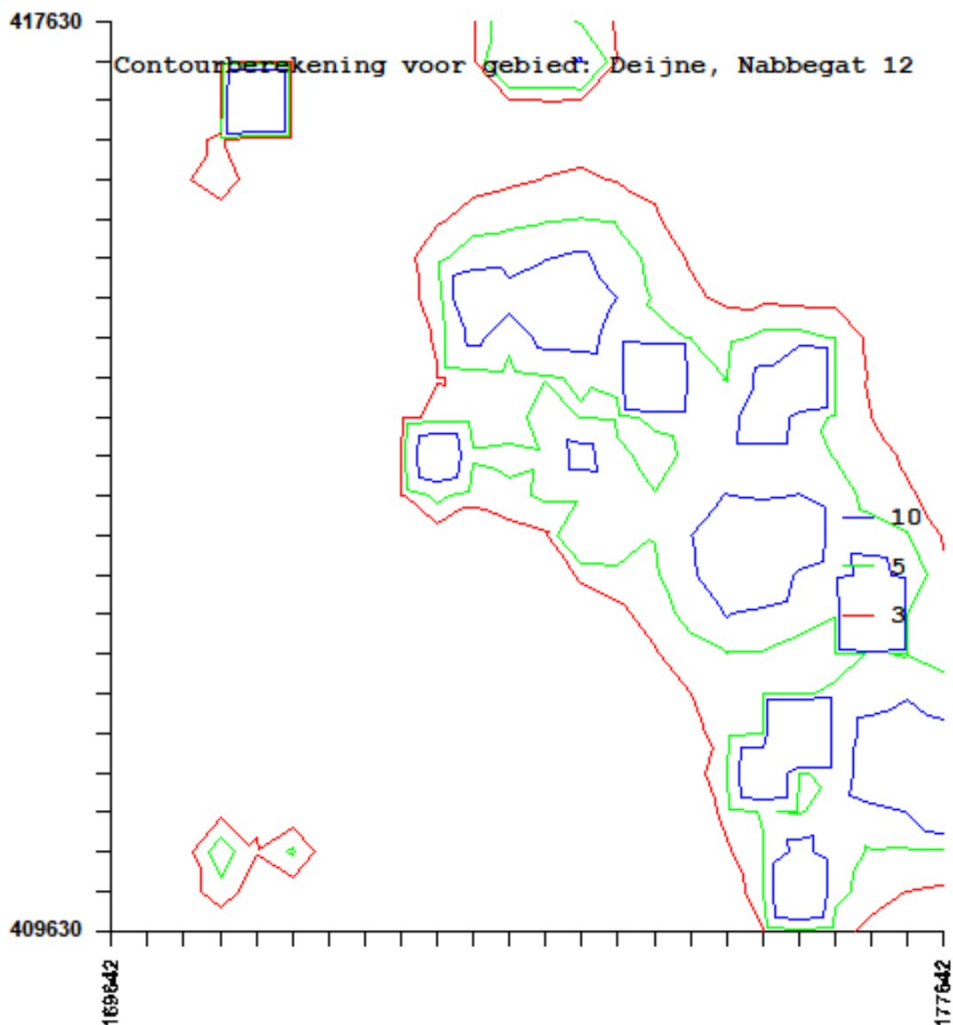
Resultaten weggeschreven in: X:\6-projecten\D\Deijne Nabbegat 12 Zeeland\Locatie Nabbegat 12 ZEELAND\190184 RO\190184-001 R

Rasterpunt linksonder x: 169642 m

Rasterpunt linksonder y: 409630 m

Gebied lengte (x): 8000 m , Aantal gridpunten: 24

Gebied breedte (y): 8000 m , Aantal gridpunten: 24



## Berekening V-stacks gebied Optie 2

### Receptoren

ID	X	Y	NORM_OU	adres
1001	173612	413491	20	Nabbegat 11
1002	173710	413626	20	Nabbegat 6
1003	173735	413603	20	Nabbegat 3
1004	173758	413588	20	Nabbegat 5
1005	173736	413660	20	Nabbegat 10
1006	173837	413688	20	Nabbegat 8
1007	174002	413628	20	Schaijksweg 15a
1008	174020	413613	20	Schaijksweg 15
1009	174041	413605	20	Schaijksweg 13
1010	174120	413531	20	Schaijksweg 9
1011	174146	413504	20	Schaijksweg 7
1012	174127	413508	20	Schaijksweg 7a
1013	174166	413406	20	Schaijksweg 5
1014	174182	413320	20	Schaijksweg 4
1015	174156	413378	20	Schaijksweg 3a
1016	174152	413366	20	Schaijksweg 3a
1017	174167	413282	20	Schaijksweg 2
1018	174122	413241	20	Schaijksweg 1
1019	174234	413234	20	Voederheil 28
1020	174243	413235	20	Voederheil 26
1021	174347	413219	20	Voederheil 31
1022	174146	413188	20	Voederheil 35
1023	174057	413131	20	Zevenhuis 1
1024	174084	413202	20	Zevenhuis 2
1025	174051	413123	20	Zevenhuis 3
1026	174646	412690	10	Blazoenaan 22
1027	174626	412626	10	Blazoenaan 47B

Bronnen										
IDNR	X_COORDINAAT	Y_COORDINAAT	EP-hoogte	gemgeelhoogte	EP-diameter	EP-uitree	Evergund	EmaxVergun	Huisnummer Postcode	Straat
1001	172883	417517	5.00	6.00	0.50	4.00	284.80	284.80	Pastoor van Winkelstraat 75 5374BH Schaijk	
1002	172579	417414	5.00	6.00	0.50	4.00	3560.00	3560.00	Pastoor van Winkelstraat 64 5374BK Schaijk	
1003	173443	417475	5.00	6.00	0.50	4.00	312.00	312.00	Kerkweg 2 5374CS Schaijk	
1004	173864	417397	5.00	6.00	0.50	4.00	23947.00	23947.00	Haagstraat 17 5374CT Schaijk	
1005	174059	417352	5.00	6.00	0.50	4.00	20710.00	20710.00	Haagstraat 19 5374CT Schaijk	
1006	173536	417418	5.00	6.00	0.50	4.00	35640.00	35640.00	Haagstraat 3 5374CT Schaijk	
1007	169782	417071	5.00	4.30	0.50	0.40	1530.80	1530.80	Lage Baan 13 5374NM Schaijk	
1008	169809	417109	5.00	1.50	0.50	0.40	15.30	15.30	Lage Baan 13 5374NM Schaijk	
1009	170411	416666	5.00	6.00	0.50	4.00	3168.40	3168.40	Hoogheistraat 2 5374NV Schaijk	
1010	170145	416599	5.00	6.00	0.50	4.00	213.60	213.60	Hoogheistraat 6 5374NV Schaijk	
1011	170563	416339	5.00	6.00	0.50	4.00	18869.32	18869.32	Busstraat 1 5374NW Schaijk	
1012	171032	416909	5.00	6.00	0.50	4.00	12255.60	12255.60	Munpad 2 5374NX Schaijk	
1013	171273	416506	5.00	6.00	0.50	4.00	585.00	585.00	Rijksweg 17 5374RA Schaijk	
1014	173886	414017	5.00	6.00	0.50	4.00	15903.00	15903.00	Zeelandsedreef 29 5374RP Schaijk	
1015	173118	414797	5.00	6.00	0.50	4.00	5980.80	5980.80	Zeelandsedreef 22 5374RR Schaijk	
1016	173224	414649	5.00	6.00	0.50	4.00	15.60	15.60	Zeelandsedreef 24 5374RR Schaijk	
1017	172831	413690	5.00	6.00	0.50	4.00	42922.30	42922.30	Franse Baan 7 5374RS Schaijk	
1018	173460	415271	5.00	6.00	0.50	4.00	5.10	5.10	Duifhuisstraat 3 5374SB Schaijk	
1019	173253	415203	5.00	6.00	0.50	4.00	54990.00	54990.00	Duifhuisstraat 4 5374SB Schaijk	
1020	174009	415116	5.00	6.00	0.50	4.00	136425.50	136425.50	Duifhuisstraat 5 5374SB Schaijk	
1021	170394	413047	5.00	6.00	0.50	4.00	712.00	712.00	Brobbelbiesweg 2 5374SZ Schaijk	
1022	175855	417550	5.00	6.00	0.50	4.00	783.20	783.20	Heijtmorgen 25 5375AL Reek	
1023	174831	417190	5.00	6.00	0.50	4.00	17.00	17.00	Schaijksestraat 16 5375KC Reek	

1024	176926	416084	5.00	6.00	0.50	4.00	117.00	117.00	Driehuizerweg 15 5375KN Reek
1025	176013	416777	5.00	6.00	0.50	4.00	1200.50	1200.50	Rijksweg 90 5375KZ Reek
1026	170656	410141	5.00	6.00	0.50	4.00	19504.00	19504.00	Voortweg 25 5406VG Uden
1027	170645	410273	5.00	6.00	0.50	4.00	71.20	71.20	Voortweg 26 5406VG Uden
1028	170701	410223	5.00	6.00	0.50	4.00	890.00	890.00	Voortweg 29 5406VG Uden
1029	170831	410418	5.00	6.00	0.50	4.00	13200.00	13200.00	Voortweg 32C 5406VG Uden
1030	171284	410218	5.00	6.00	0.50	4.00	12521.80	12521.80	Voortweg 37 5406VG Uden
1031	170106	412257	5.00	6.00	0.50	4.00	1566.40	1566.40	Hoogslabroekseweg 1 5406VP Uden
1032	172674	410000	5.00	6.00	0.50	4.00	952.00	952.00	Bosdreef 5 5406XB Uden
1033	177078	412869	5.00	5.20	1.00	1.37	13351.50	13351.50	Langenboomseweg 112 5411AW Zeeland
1034	177022	412820	5.00	3.70	1.00	1.38	3477.70	3477.70	Langenboomseweg 112 5411AW Zeeland
1035	177045	412863	5.00	3.30	1.40	5.13	5748.40	5748.40	Langenboomseweg 112 5411AW Zeeland
1036	177022	412825	5.00	3.60	1.50	3.27	4155.30	4155.30	Langenboomseweg 112 5411AW Zeeland
1037	177011	412796	5.00	3.70	0.40	4.00	2790.00	2790.00	Langenboomseweg 112 5411AW Zeeland
1038	177018	412799	5.00	5.10	1.40	5.56	5356.00	5356.00	Langenboomseweg 112 5411AW Zeeland
1039	175939	412158	5.00	6.00	0.50	4.00	249.20	249.20	Langenboomseweg 68 5411AW Zeeland
1040	175875	410950	5.00	3.90	1.82	4.15	7247.70	7247.70	Korte Dijk 12 5411BJ Zeeland
1041	175895	410908	5.00	4.70	0.50	4.00	21965.20	21965.20	Korte Dijk 12 5411BJ Zeeland
1042	175850	410920	5.00	4.70	0.50	4.00	7938.80	7938.80	Korte Dijk 12 5411BJ Zeeland
1043	175919	410950	5.00	4.70	0.50	4.00	996.80	996.80	Korte Dijk 12 5411BJ Zeeland
1044	176733	411641	5.00	6.00	0.50	4.00	117.00	117.00	Graspeel 19 5411LB Zeeland
1045	177329	411453	5.00	6.00	0.50	4.00	405.60	405.60	Graspeel 39 5411LB Zeeland
1046	176281	411390	5.00	6.00	0.50	4.00	20608.00	20608.00	Graspeel 32 5411LC Zeeland
1047	177593	410752	5.00	6.00	0.50	4.00	21321.50	21321.50	Schuijfelenberg 19 5411LL Zeeland
1048	177236	411066	5.00	6.00	0.50	4.00	164867.20	164867.20	Schuijfelenberg 3 5411LL Zeeland
1049	175729	412874	5.00	6.00	0.50	4.00	60520.00	60520.00	Logtschedijk 2 5411LM Zeeland

1050	175827	412919	5.00	6.00	0.50	4.00	47137.95	47137.95	Logtschedijk 4 5411LM Zeeland
1051	176099	413132	5.00	6.00	0.50	4.00	49694.70	49694.70	Logtschedijk 6 5411LM Zeeland
1052	176934	412397	5.00	6.00	0.50	4.00	26765.40	26765.40	Heihorst 4 5411LN Zeeland
1053	176687	410722	5.00	6.00	0.50	4.00	5134.00	5134.00	Nieuwerfseweg 3 5411LR Zeeland
1054	176165	410582	5.00	6.00	0.50	4.00	890.00	890.00	Trentsedijk 3 5411ND Zeeland
1055	176232	410132	5.00	5.50	0.50	0.40	14952.00	14952.00	Bovenste Trent 3 5411NE Zeeland
1056	176254	410105	5.00	5.50	0.50	0.40	6408.00	6408.00	Bovenste Trent 3 5411NE Zeeland
1057	176278	410078	5.00	5.50	0.50	0.40	14952.00	14952.00	Bovenste Trent 3 5411NE Zeeland
1058	176308	410085	5.00	5.50	0.50	0.40	14952.00	14952.00	Bovenste Trent 3 5411NE Zeeland
1059	177129	409900	5.00	6.00	0.50	4.00	15.60	15.60	Beemdsteeg 11 5411NG Zeeland
1060	174845	409939	5.00	6.00	0.50	4.00	356.00	356.00	Voor-Oventje 29 5411NR Zeeland
1061	175585	412588	5.00	6.00	0.50	4.00	22499.20	22499.20	Kleine Graspeel 4 5411RA Zeeland
1062	175358	412692	5.00	6.00	0.50	4.00	12189.00	12189.00	Kleine Graspeel 9 5411RA Zeeland
1063	175494	413133	5.00	6.00	0.50	4.00	55727.46	55727.46	Reekseweg 2 5411RB Zeeland
1064	175972	414273	5.00	6.00	0.50	4.00	48647.20	48647.20	De Kuipersweg 6 5411RC Zeeland
1065	176067	414399	5.00	6.00	0.50	4.00	23251.30	23251.30	De Kuipersweg 7 5411RC Zeeland
1066	176223	414470	5.00	6.00	0.50	4.00	9060.30	9060.30	De Kuipersweg 9 5411RC Zeeland
1067	176451	414653	5.00	6.00	0.50	4.00	8606.40	8606.40	Hoefkens 1 5411RD Zeeland
1068	175567	414585	5.00	6.00	0.50	4.00	390.00	390.00	Graafsebaan 1 5411RE Zeeland
1069	175638	414628	5.00	6.00	0.50	4.00	6.80	6.80	Graafsebaan 3 5411RE Zeeland
1070	175103	413686	5.00	6.00	0.50	4.00	858.00	858.00	Kreitsberg 14 5411RH Zeeland
1071	174803	413144	5.00	6.00	0.50	4.00	390.00	390.00	Voederheil 13 5411RJ Zeeland
1072	174393	413203	5.00	6.00	0.50	4.00	32220.00	32220.00	Voederheil 29 5411RJ Zeeland
1073	174221	413134	5.00	6.00	0.50	4.00	4680.00	4680.00	Voederheil 33 5411RJ Zeeland
1074	174692	413266	5.00	6.00	0.50	4.00	499.20	499.20	Voederheil 18 5411RK ZEELAND
1075	174259	413829	5.00	6.00	0.50	4.00	22560.00	22560.00	Schajkseweg 10 5411RL Zeeland
1076	174268	413379	5.00	1.50	0.50	0.40	405.60	405.60	Schajkseweg 6 5411RL Zeeland
1077	173722	413524	5.00	6.00	0.50	4.00	6240.00	6240.00	Nabbegat 9 5411RM Zeeland
1078	174924	414444	5.00	6.00	0.50	4.00	47795.60	47795.60	Rusven 10 5411RZ Zeeland

<b>1079</b>	173610	413670	7.50	5.40	1.30	8.00	8544.00	8544.00	Nabbegat 12 5411RM Zeeland
<b>1080</b>	173600	413690	7.50	5.40	1.30	8.00	8544.00	8544.00	Nabbegat 12 5411RM Zeeland

**Cumulatieve geurbelasting op receptorpunten, zoals berekend**

ReceptID	X-coördinaat	Y-coördinaat	Geurnorm	Geurbelasting
<b>1001</b>	173612	413491	20	4.72
<b>1002</b>	173710	413626	20	5.68
<b>1003</b>	173735	413603	20	6.51
<b>1004</b>	173758	413588	20	7.69
<b>1005</b>	173736	413660	20	5.21
<b>1006</b>	173837	413688	20	4.48
<b>1007</b>	174002	413628	20	4.41
<b>1008</b>	174020	413613	20	4.31
<b>1009</b>	174041	413605	20	4.42
<b>1010</b>	174120	413531	20	4.77
<b>1011</b>	174146	413504	20	5.1
<b>1012</b>	174127	413508	20	4.86
<b>1013</b>	174166	413406	20	5.96
<b>1014</b>	174182	413320	20	6.89
<b>1015</b>	174156	413378	20	6.21
<b>1016</b>	174152	413366	20	6.19
<b>1017</b>	174167	413282	20	6.36
<b>1018</b>	174122	413241	20	5.66
<b>1019</b>	174234	413234	20	8.9
<b>1020</b>	174243	413235	20	9.55
<b>1021</b>	174146	413188	20	7.25
<b>1022</b>	174057	413131	20	5.06
<b>1023</b>	174084	413202	20	5.31
<b>1024</b>	174051	413123	20	5.06
<b>1025</b>	174646	412690	10	3.77
<b>1026</b>	174633	412665	10	3.78
<b>1027</b>	174626	412626	10	3.65



Naam van de berekening: Nog niet bekend

Gemaakt op: 6-01-2023 16:28:48

Rekentijd: 0:03:58

Naam van het gebied: Deijne, Nabbegat 12

Berekende ruwheid: 0,33 m

Meteo station: Nvt

Rekenuren: 10

Bronbestand: X:\6-projecten\D\Deijne Nabbegat 12 Zeeland\Locatie Nabbegat 12 ZEELAND\190184 RO\190184-001 RO\190184-001 A

Receptorbestand: X:\6-projecten\D\Deijne Nabbegat 12 Zeeland\Locatie Nabbegat 12 ZEELAND\190184 RO\190184-001 RO\190184-01

Resultaten weggeschreven in: X:\6-projecten\D\Deijne Nabbegat 12 Zeeland\Locatie Nabbegat 12 ZEELAND\190184 RO\190184-001 R

Rasterpunt linksonder x: 169642 m

Rasterpunt linksonder y: 409630 m

Gebied lengte (x): 8000 m , Aantal gridpunten: 24

Gebied breedte (y): 8000 m , Aantal gridpunten: 24

