Profiel: 1123

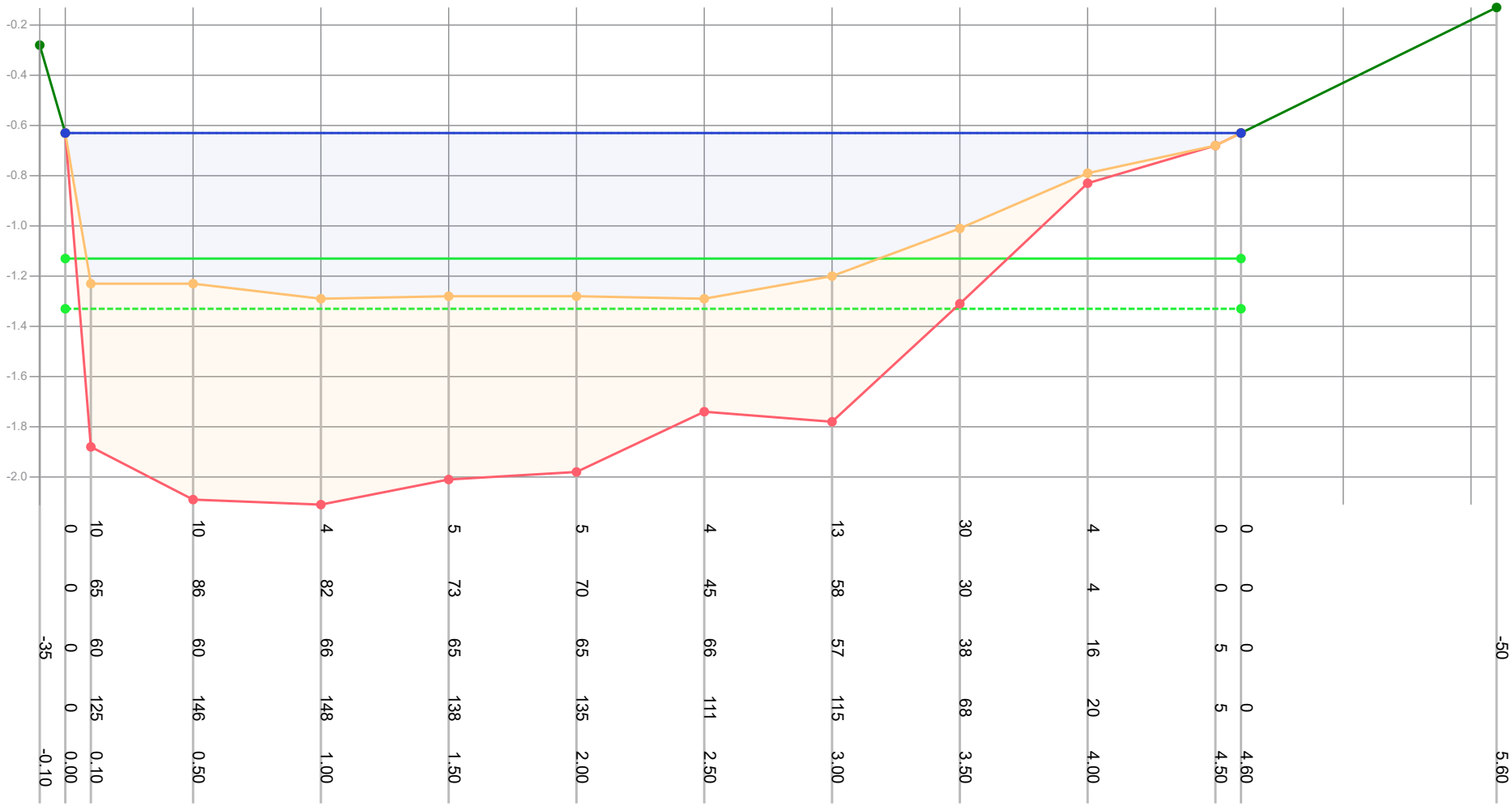

| | | |

Profiel: 1124

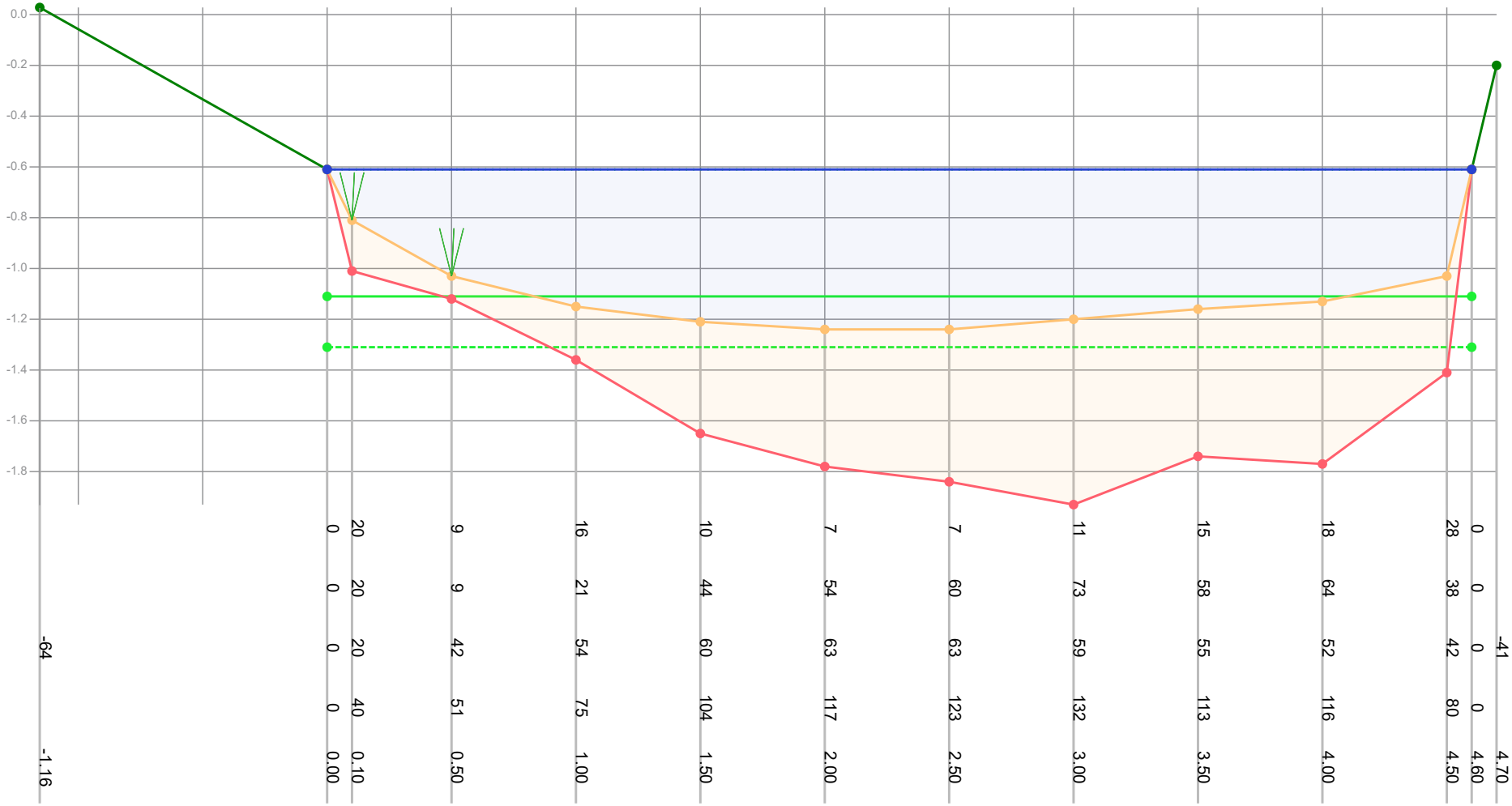

| | | |

Profiel: 1125

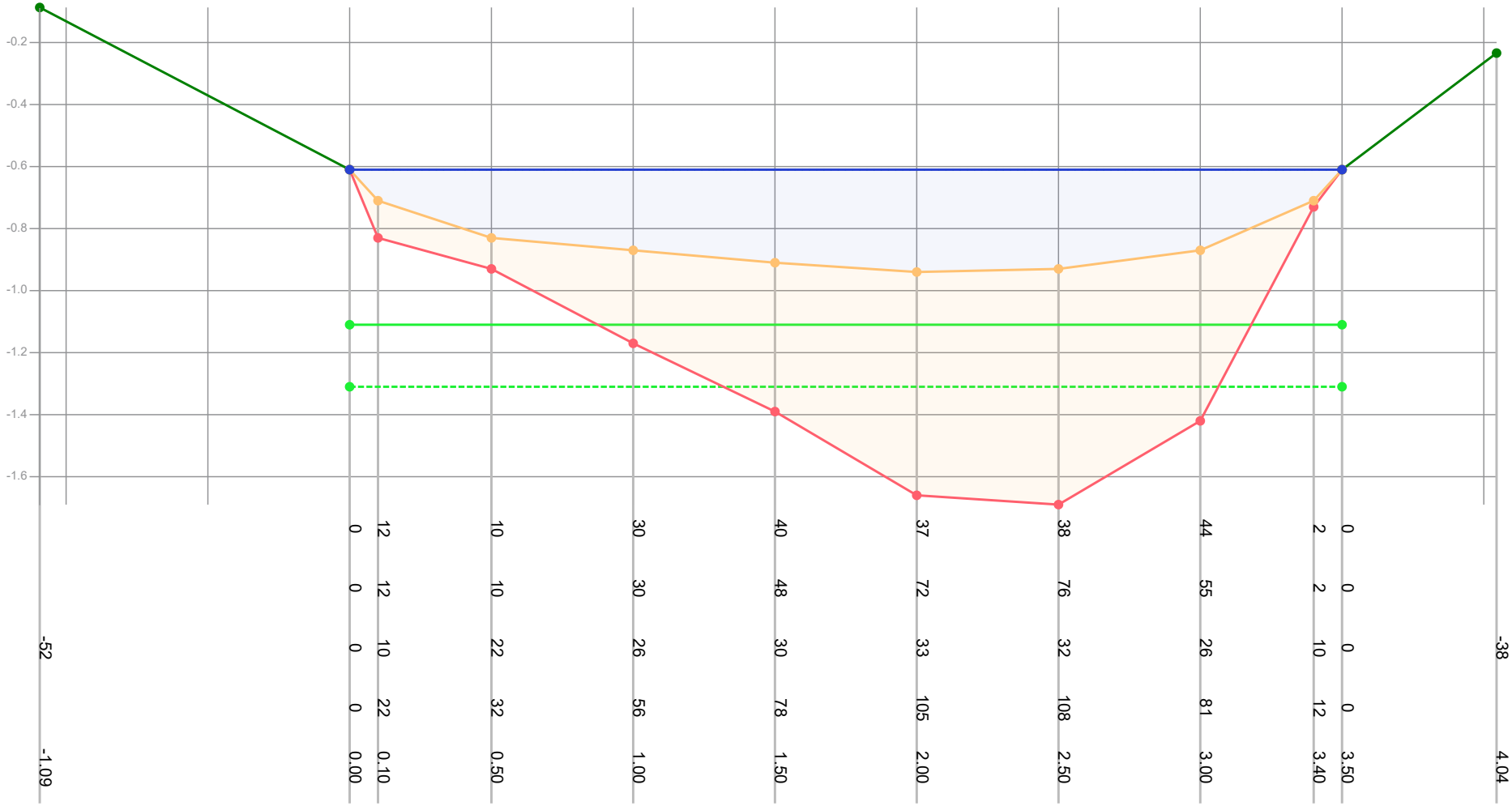

Dikte te verwijderen (cm)		0	12	10	30	40	37	38	44	2	0	
Dikte sliblaag (cm)		0	12	10	30	48	72	76	55	2	0	
Bovenkant slib (cm)	-52	0	10	22	26	30	33	32	26	10	0	-38
Bestaande hoogte (cm)		0	22	32	56	78	105	108	81	12	0	
Afstand (m tov nulpunt)	-1.09	0.00	0.10	0.50	1.00	1.50	2.00	2.50	3.00	3.40	3.50	4.04

Legenda
- Gemeten waterniveau
- Bovenkant slib
- Vastebodem
- Oever
- TI18297_legger

Patronen:
- Inpeiling
- Uitpeiling
- Waterpeil legger
- Leggerprofiel
- Onderhoudsprofiel

Waterpeil legger / Schouwpeil	-0.61 mNAP	Opnamepeil inpeiling	-0.61 mNAP
Leggerdiepte	-1.11 mNAP	Max. diepte inp.	0.33 m tov waterpeil legger
Onderhoudsdiepte	-1.31 mNAP		
Representatieve lengte	83.00 m		

Opm. inpeiling

Opdrachtgever	Gemeente Waadhoeke
Projectcode	TI21081
Projectnaam	Baggerplan gemeente Waadhoeke
Profiel	1125
Opname op	17-8-2021
Status	Definitief
Leggerwaarden	TI18297_legger

export vanuit WIT op 29-9-2021

TIJHUIS INGENIEURS

Tijhuis Ingenieurs BV
tel. 0229 - 272 000
e-mail: info@tijhuisingenieurs.nl
www.tijhuisingenieurs.nl

Profiel: 1126

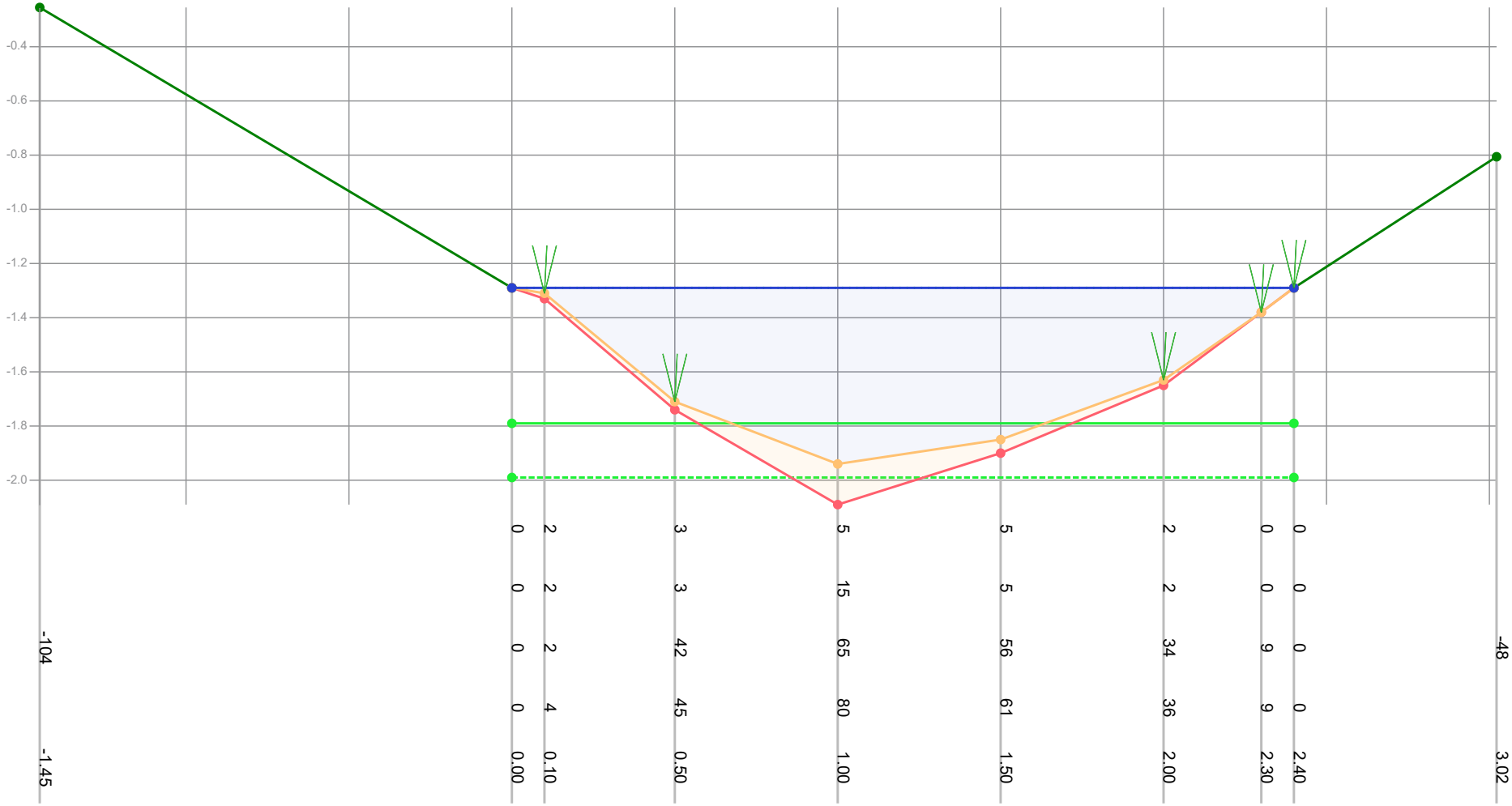

| | | |

Profiel: 1127

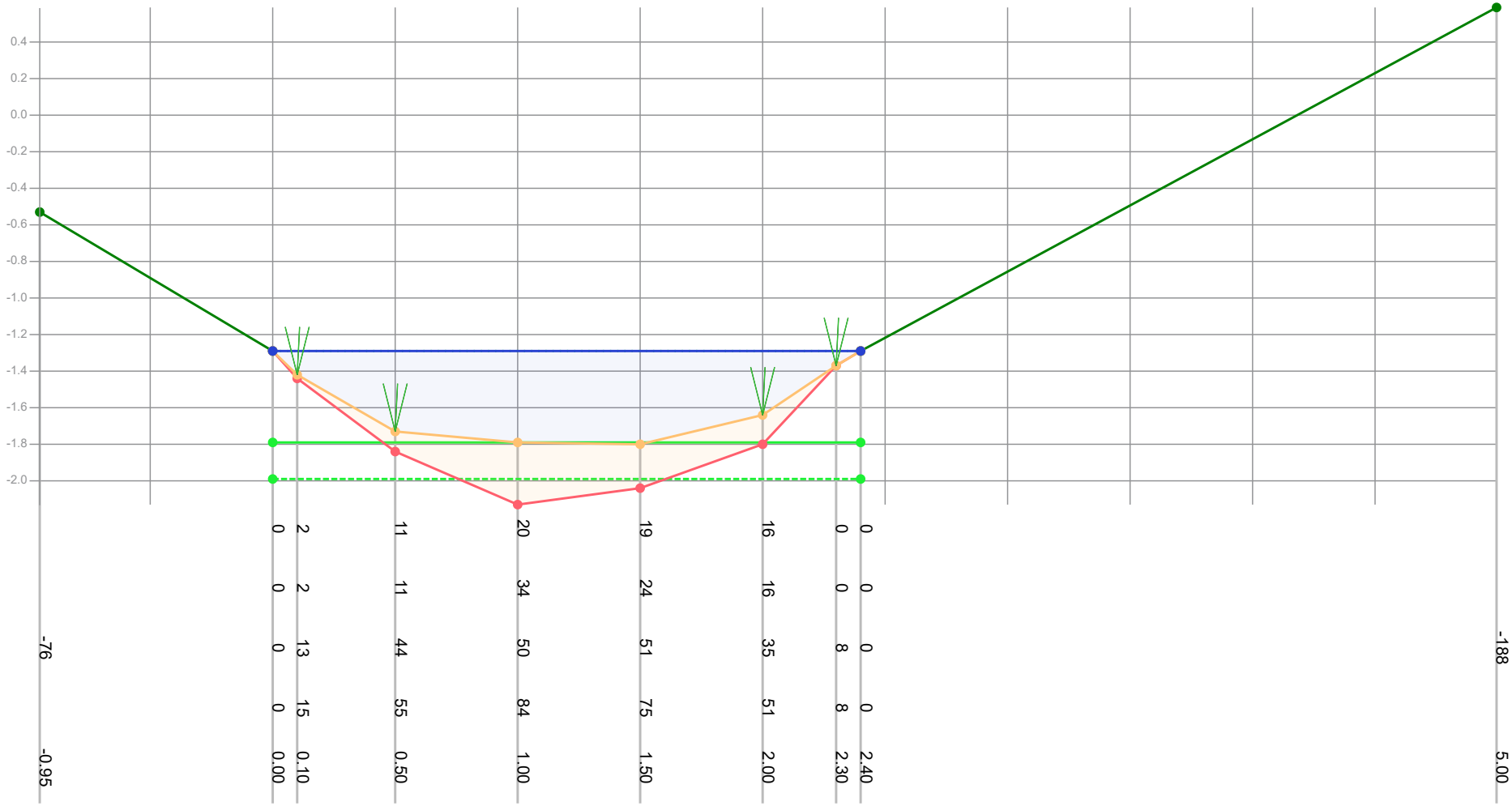

Dikte te verwijderen (cm)			0	2	11	20	19	16	0	0		
Dikte sliblaag (cm)			0	2	11	34	24	16	0	0		
Bovenkant slib (cm)	-76		0	13	44	50	51	35	8	0		-188
Bestaande hoogte (cm)			0	15	55	84	75	51	8	0		
Afstand (m tov nulpunt)	-0.95		0.00	0.10	0.50	1.00	1.50	2.00	2.30	2.40		5.00

Legenda
- Gemeten waterniveau
- Bovenkant slib
- Vastebodem
- Oever
- TI18297_legger

Patronen:
- Inpeiling
- Uitpeiling
- Waterpeil legger
- Leggerprofiel
- Onderhoudsprofiel

Waterpeil legger / Schouwpeil	-1.29 mNAP	Opnamepeil inpeiling	-1.29 mNAP
Leggerdiepte	-1.79 mNAP	Max. diepte inp.	0.51 m tov waterpeil legger
Onderhoudsdiepte	-1.99 mNAP		
Representatieve lengte	255.00 m		

Opm. inpeiling

Opdrachtgever	Gemeente Waadhoeke
Projectcode	TI21081
Projectnaam	Baggerplan gemeente Waadhoeke
Profiel	1127
Opname op	19-8-2021
Status	Definitief
Leggerwaarden	TI18297_legger

export vanuit WIT op 29-9-2021

TIJHUIS INGENIEURS
Tijhuis Ingenieurs BV
tel. 0229 - 272 000
e-mail: info@tijhuisingenieurs.nl
www.tijhuisingenieurs.nl

Profiel: 1128

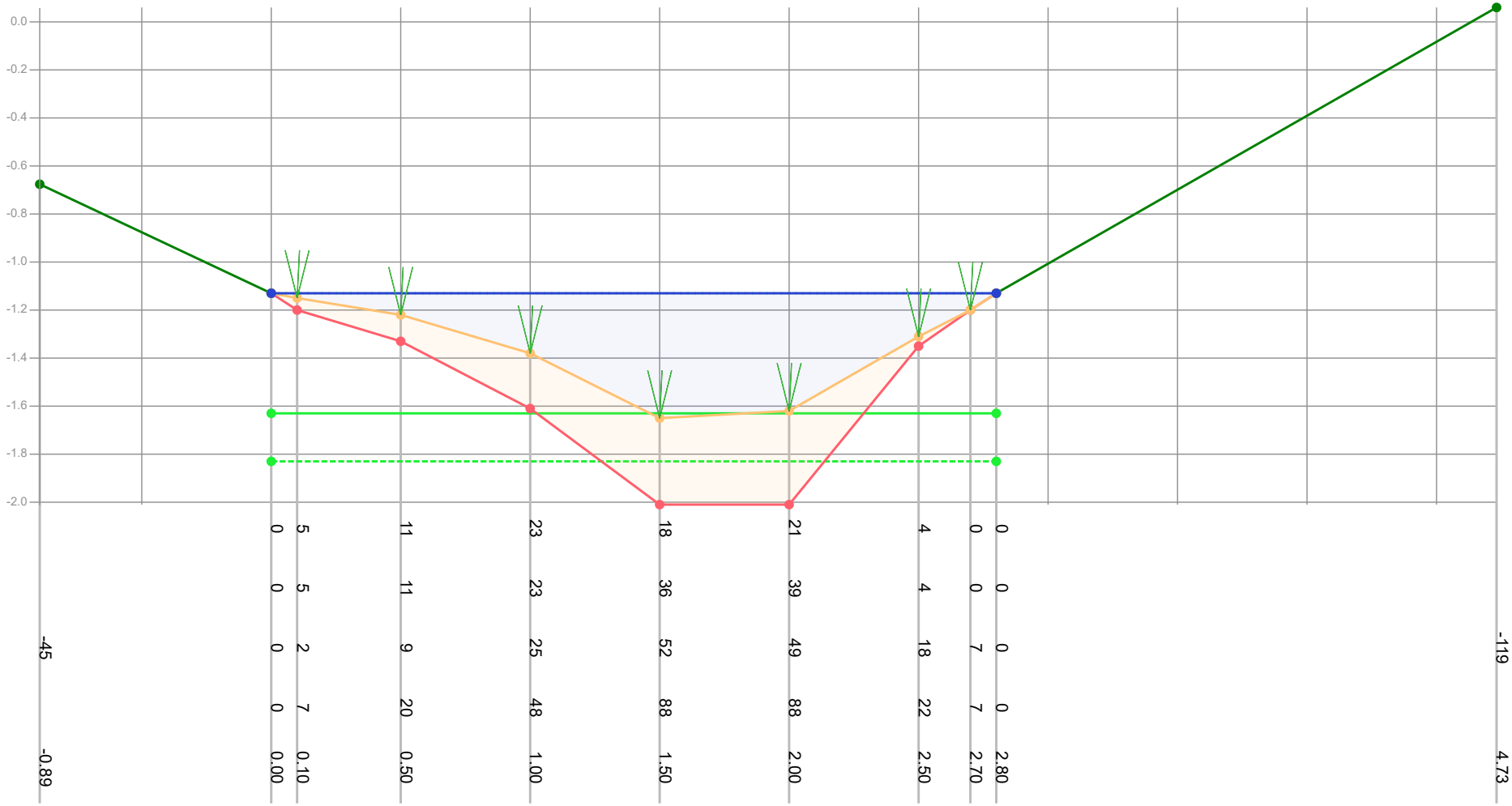

Dikte te verwijderen (cm)		0	5	11	23	18	21	4	0	0			
Dikte sliblaag (cm)		0	5	11	23	36	39	4	0	0			
Bovenkant slib (cm)	-45	0	2	9	25	52	49	18	7	0	-119		
Bestaande hoogte (cm)		0	7	20	48	88	88	22	7	0			
Afstand (m tov nulpunt)	-0.89	0.00	0.10	0.50	1.00	1.50	2.00	2.50	2.70	2.80	4.73		

Legenda
- Gemeten waterniveau
- Bovenkant slib
- Vastebodem
- Oever
- TI18297_legger

Patronen:
- Inpeiling
- Uitpeiling
- Waterpeil legger
- Leggerprofiel
- Onderhoudsprofiel

Waterpeil legger / Schouwpeil	-1.13 mNAP	Opnamepeil inpeiling	-1.13 mNAP
Leggerdiepte	-1.63 mNAP	Max. diepte inp.	0.52 m tov waterpeil legger
Onderhoudsdiepte	-1.83 mNAP		
Representatieve lengte	94.00 m		

Opm. inpeiling

Opdrachtgever	Gemeente Waadhoeke
Projectcode	TI21081
Projectnaam	Baggerplan gemeente Waadhoeke
Profiel	1128
Opname op	19-8-2021
Status	Definitief
Leggerwaarden	TI18297_legger

export vanuit WIT op 29-9-2021

TIJHUIS INGENIEURS
Tijhuis Ingenieurs BV
tel. 0229 - 272 000
e-mail: info@tijhuisingenieurs.nl
www.tijhuisingenieurs.nl

Profiel: 1129

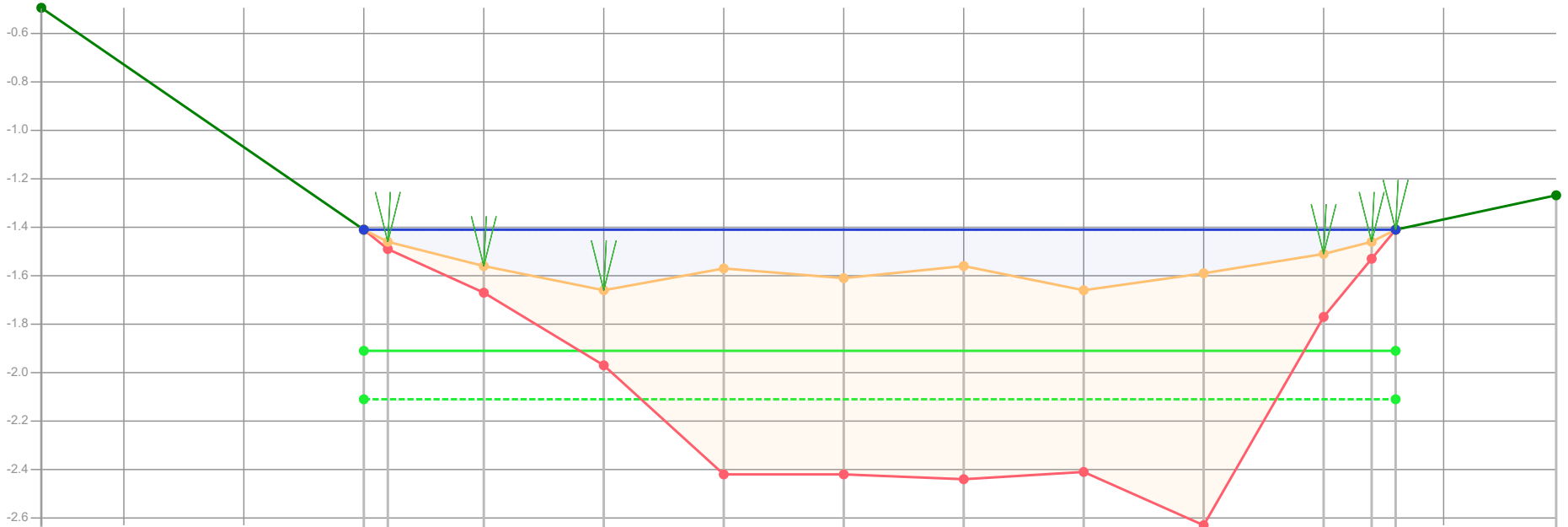

| | | |

Profiel: 1130

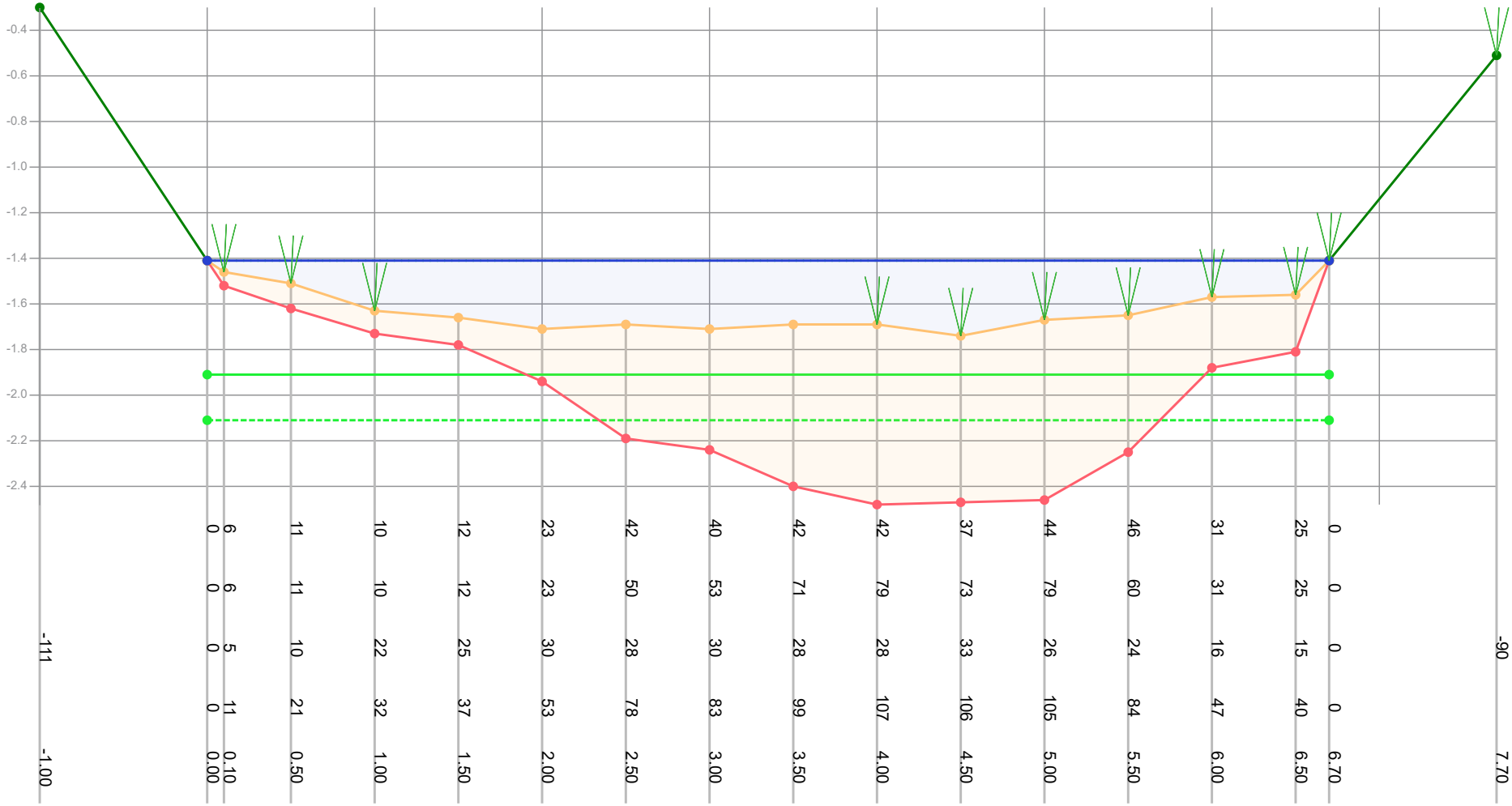

Dikte te verwijderen (cm)		0	6	11	10	12	23	42	40	42	42	37	44	46	31	25	0				
Dikte sliblaag (cm)		0	6	11	10	12	23	50	53	71	79	73	79	60	31	25	0				
Bovenkant slib (cm)	-111	0	5	10	22	25	30	28	30	28	28	33	26	24	16	15	0				-90
Bestaande hoogte (cm)		0	11	21	32	37	53	78	83	99	107	106	105	84	47	40	0				
Afstand (m tov nulpunt)	-1.00	0.00	0.10	0.50	1.00	1.50	2.00	2.50	3.00	3.50	4.00	4.50	5.00	5.50	6.00	6.50	6.70				7.70

Legenda
- Gemeten waterniveau
- Bovenkant slib
- Vastebodem
- Oever
- TI18297_legger

Patronen:
- Inpeiling
- Uitpeiling
- Waterpeil legger
- Leggerprofiel
- Onderhoudsprofiel

Waterpeil legger / Schouwpeil	-1.41 mNAP	Opnamepeil inpeiling	-1.41 mNAP
Leggerdiepte	-1.91 mNAP	Max. diepte inp.	0.33 m tov waterpeil legger
Onderhoudsdiepte	-2.11 mNAP		
Representatieve lengte	131.00 m		

Opm. inpeiling

Opdrachtgever	Gemeente Waadhoeke
Projectcode	TI21081
Projectnaam	Baggerplan gemeente Waadhoeke
Profiel	1130
Opname op	19-8-2021
Status	Definitief
Leggerwaarden	TI18297_legger

export vanuit WIT op 29-9-2021

TIJHUIS INGENIEURS
Tijhuis Ingenieurs BV
tel. 0229 - 272 000
e-mail: info@tijhuisingenieurs.nl
www.tijhuisingenieurs.nl

Profiel: 1131

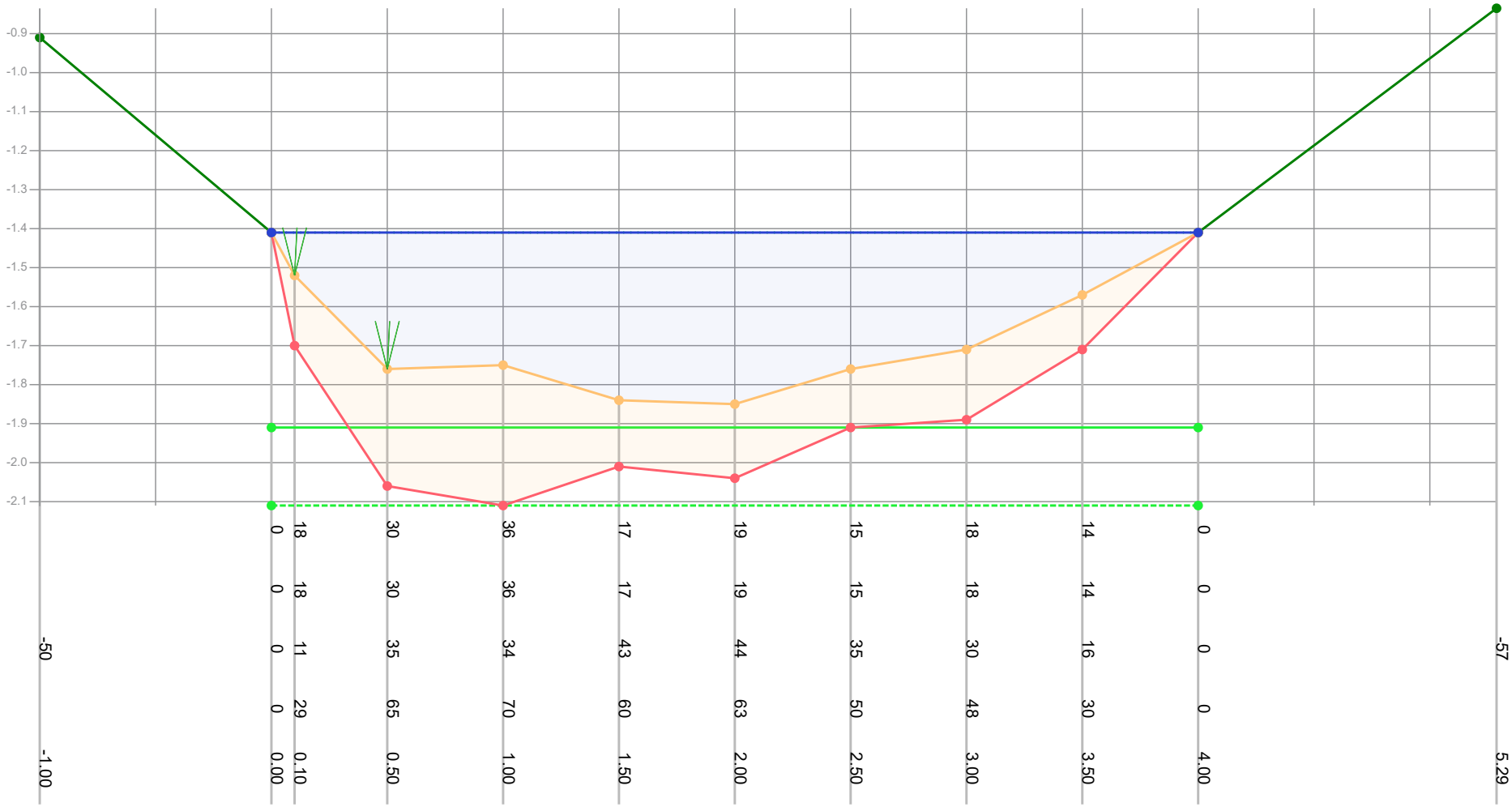

| | | |

Profiel: 1132

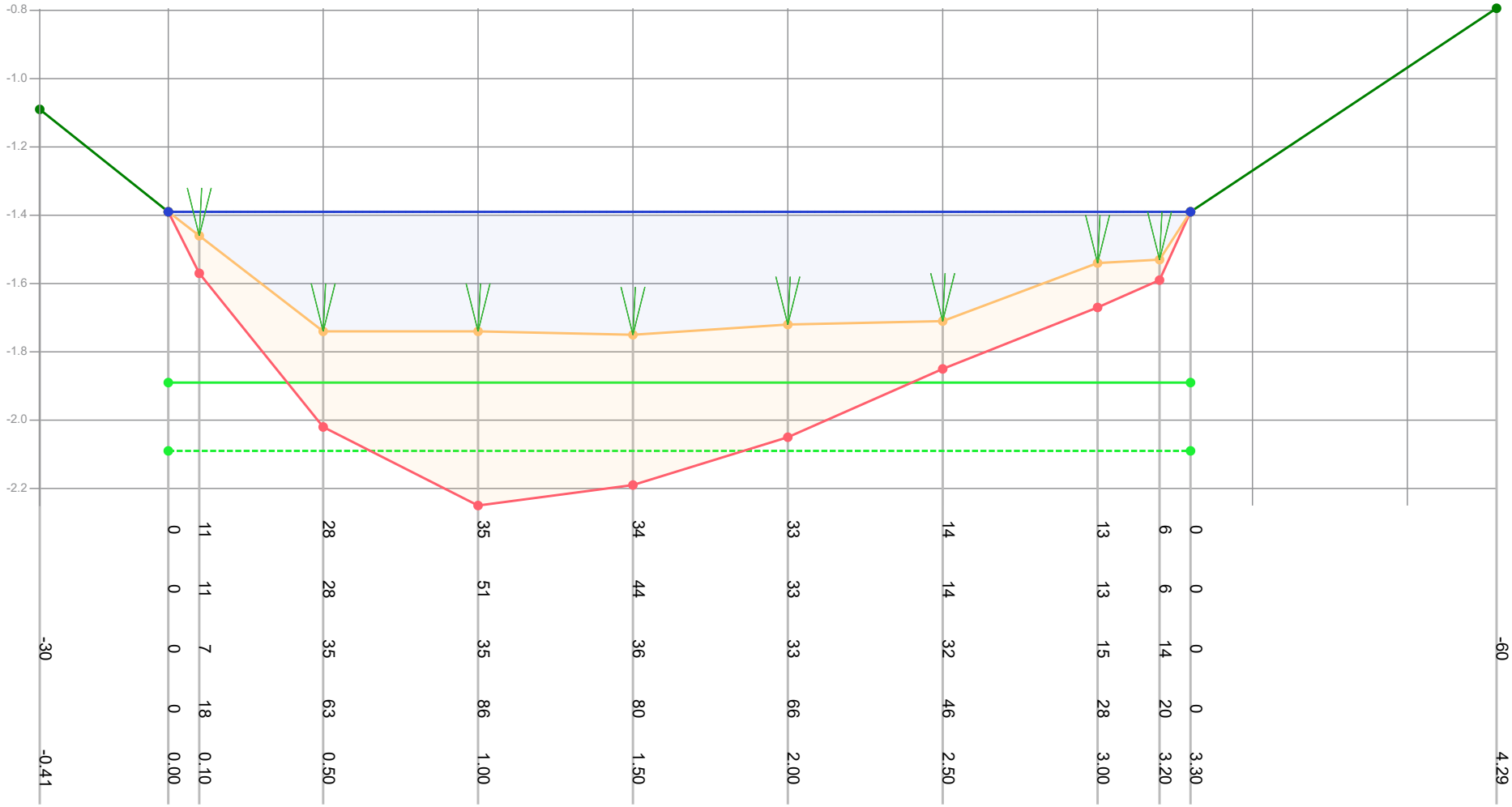

| | | |

Profiel: 1133

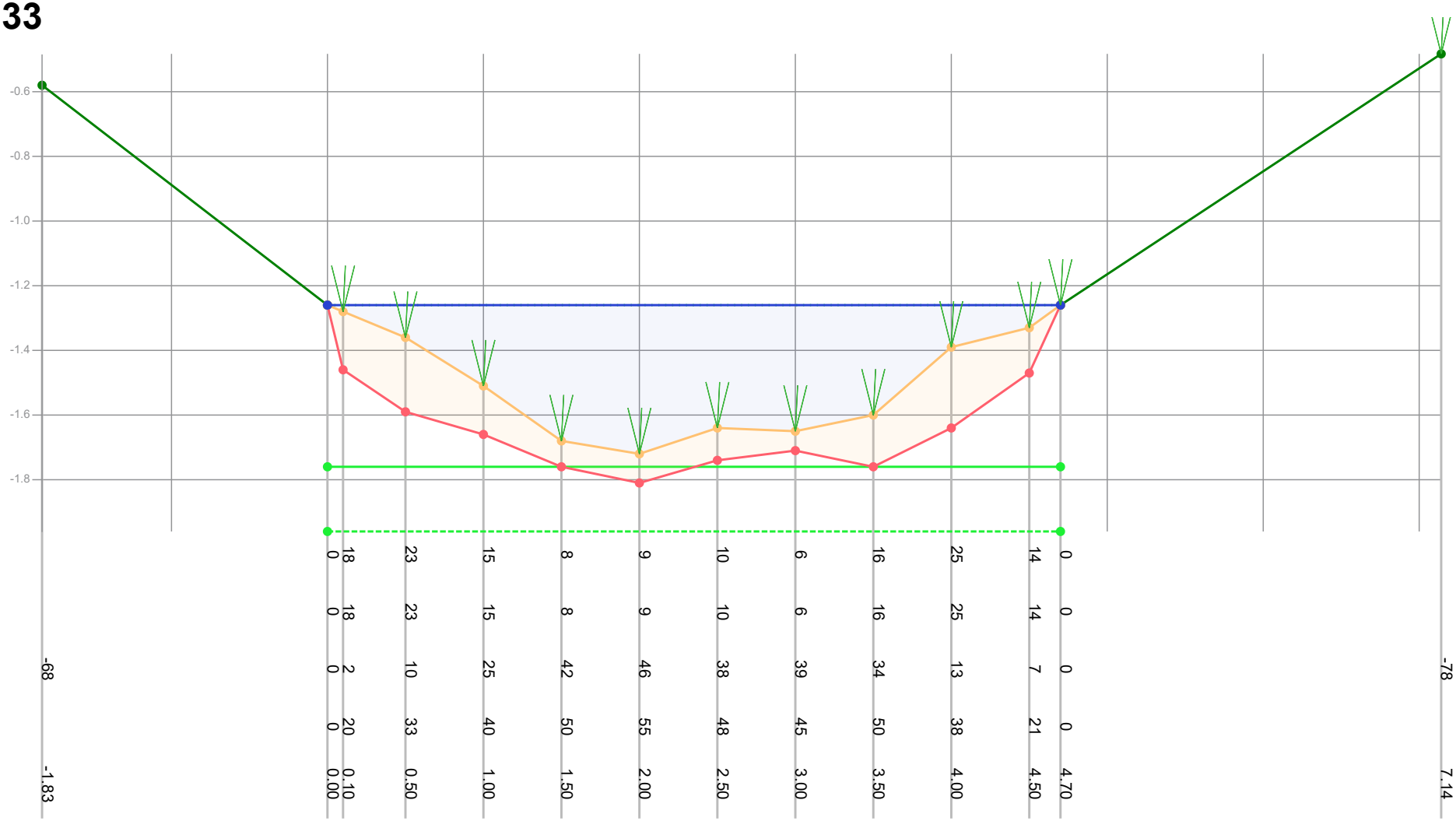

| | | |

Profiel: 1134

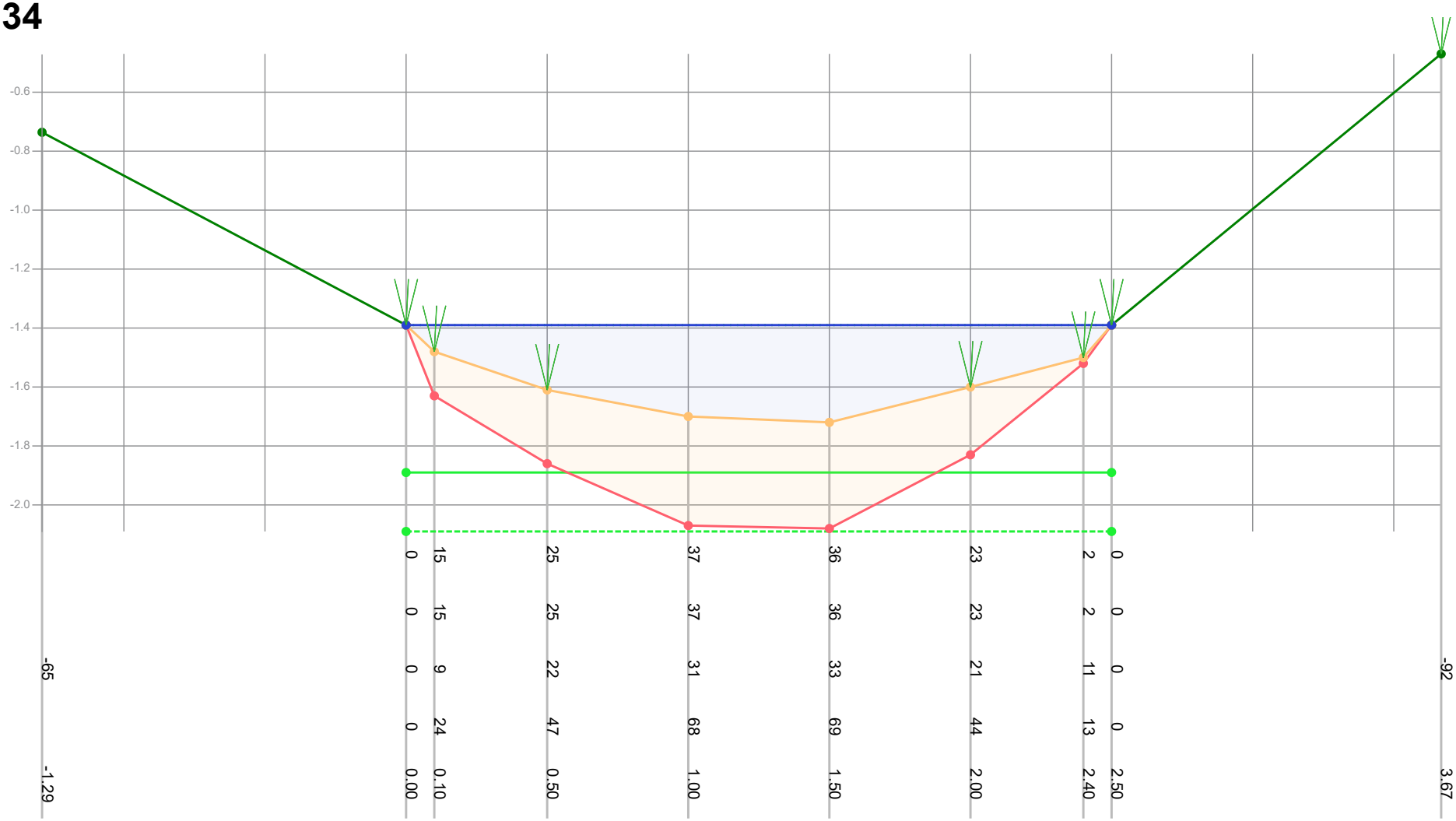

Dikte te verwijderen (cm)		0	15	25	37	36	23	2	0			
Dikte sliblaag (cm)		0	15	25	37	36	23	2	0			
Bovenkant slib (cm)	-65	0	9	22	31	33	21	11	0			-92
Bestaande hoogte (cm)		0	24	47	68	69	44	13	0			
Afstand (m tov nulpunt)	-1.29	0.00	0.10	0.50	1.00	1.50	2.00	2.40	2.50			3.67

Legenda
- Gemeten waterniveau
- Bovenkant slib
- Vastebodem
- Oever
- TI18297_legger

Patronen:
- Inpeiling
- Uitpeiling
- Waterpeil legger
- Leggerprofiel
- Onderhoudsprofiel

Waterpeil legger / Schouwpeil	-1.39 mNAP	Opnamepeil inpeiling	-1.39 mNAP
Leggerdiepte	-1.89 mNAP	Max. diepte inp.	0.33 m tov waterpeil legger
Onderhoudsdiepte	-2.09 mNAP		
Representatieve lengte	91.00 m		

Opm. inpeiling

Opdrachtgever	Gemeente Waadhoeke
Projectcode	TI21081
Projectnaam	Baggerplan gemeente Waadhoeke
Profiel	1134
Opname op	20-8-2021
Status	Definitief
Leggerwaarden	TI18297_legger

export vanuit WIT op 29-9-2021

TIJHUIS INGENIEURS
Tijhuis Ingenieurs BV
tel. 0229 - 272 000
e-mail: info@tijhuisingenieurs.nl
www.tijhuisingenieurs.nl

Profiel: 1135

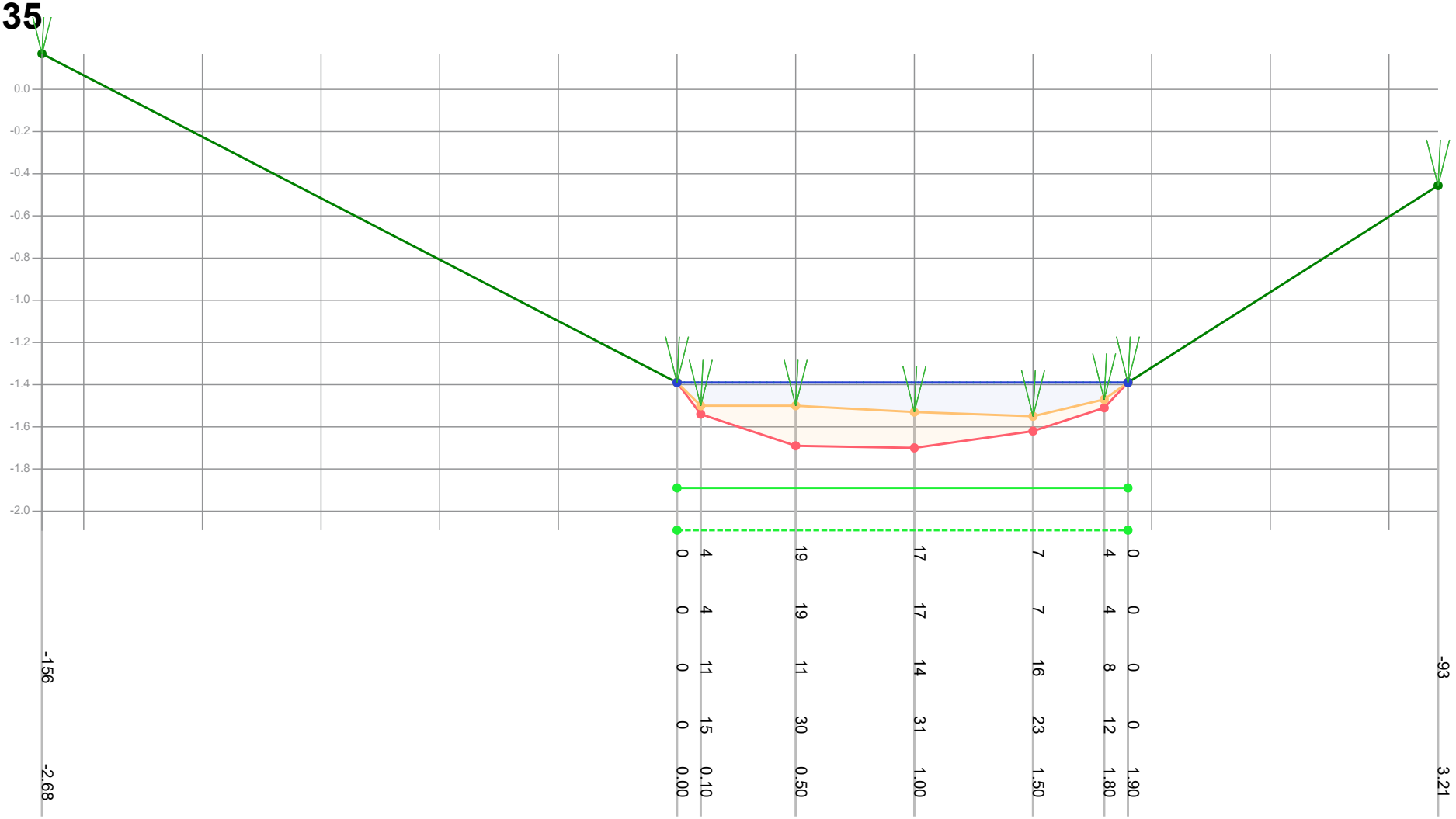

Legenda

- Gemeten waterniveau
- Bovenkant slib
- Vastebodem
- Oever
- TI18297_legger

Patronen:

- Inpeiling
- Uitpeiling
- Waterpeil legger
- Leggerprofiel
- Onderhoudsprofiel

Waterpeil legger / Schouwpeil	-1.39 mNAP	Opnamepeil inpeiling	-1.39 mNAP
Leggerdiepte	-1.89 mNAP	Max. diepte inp.	0.16 m tov waterpeil legger
Onderhoudsdiepte	-2.09 mNAP		
Representatieve lengte	119.00 m		

Opm. inpeiling

Opdrachtgever	Gemeente Waadhoeke
Projectcode	TI21081
Projectnaam	Baggerplan gemeente Waadhoeke
Profiel	1135
Opname op	20-8-2021
Status	Definitief
Leggerwaarden	TI18297_legger

export vanuit WIT op 29-9-2021

TIJHUIS INGENIEURS

Tijhuis Ingenieurs BV
tel. 0229 - 272 000
e-mail: info@tijhuisingenieurs.nl
www.tijhuisingenieurs.nl

Profiel: 1136

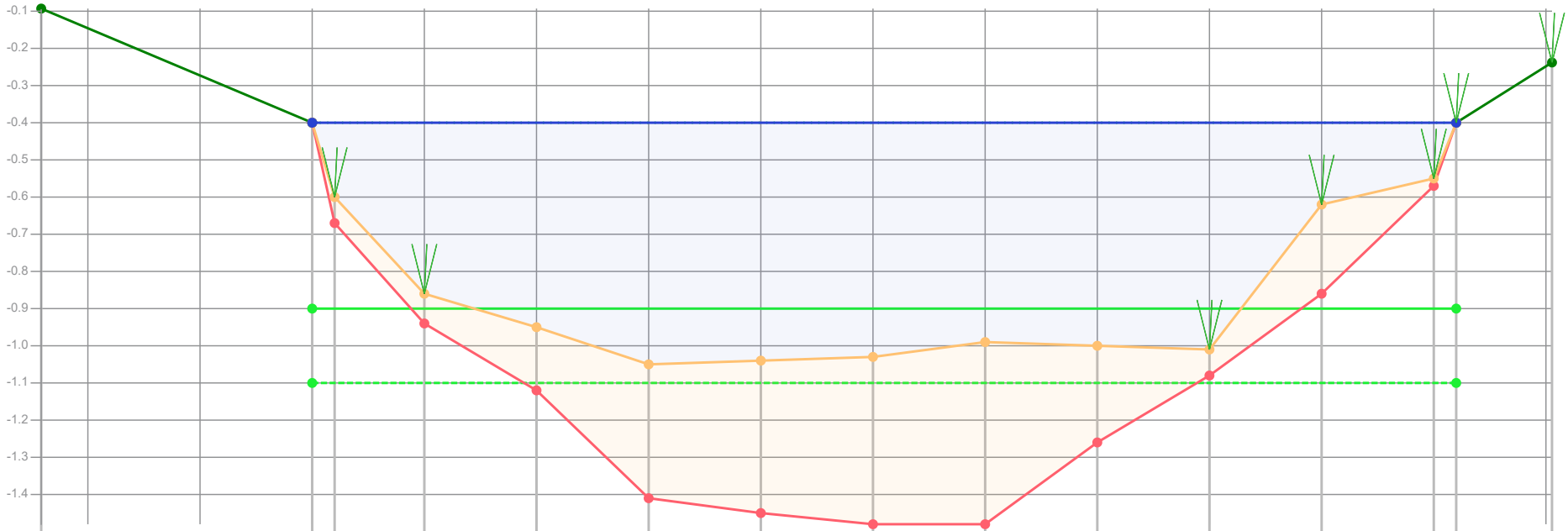

| | | |

Profiel: 1137

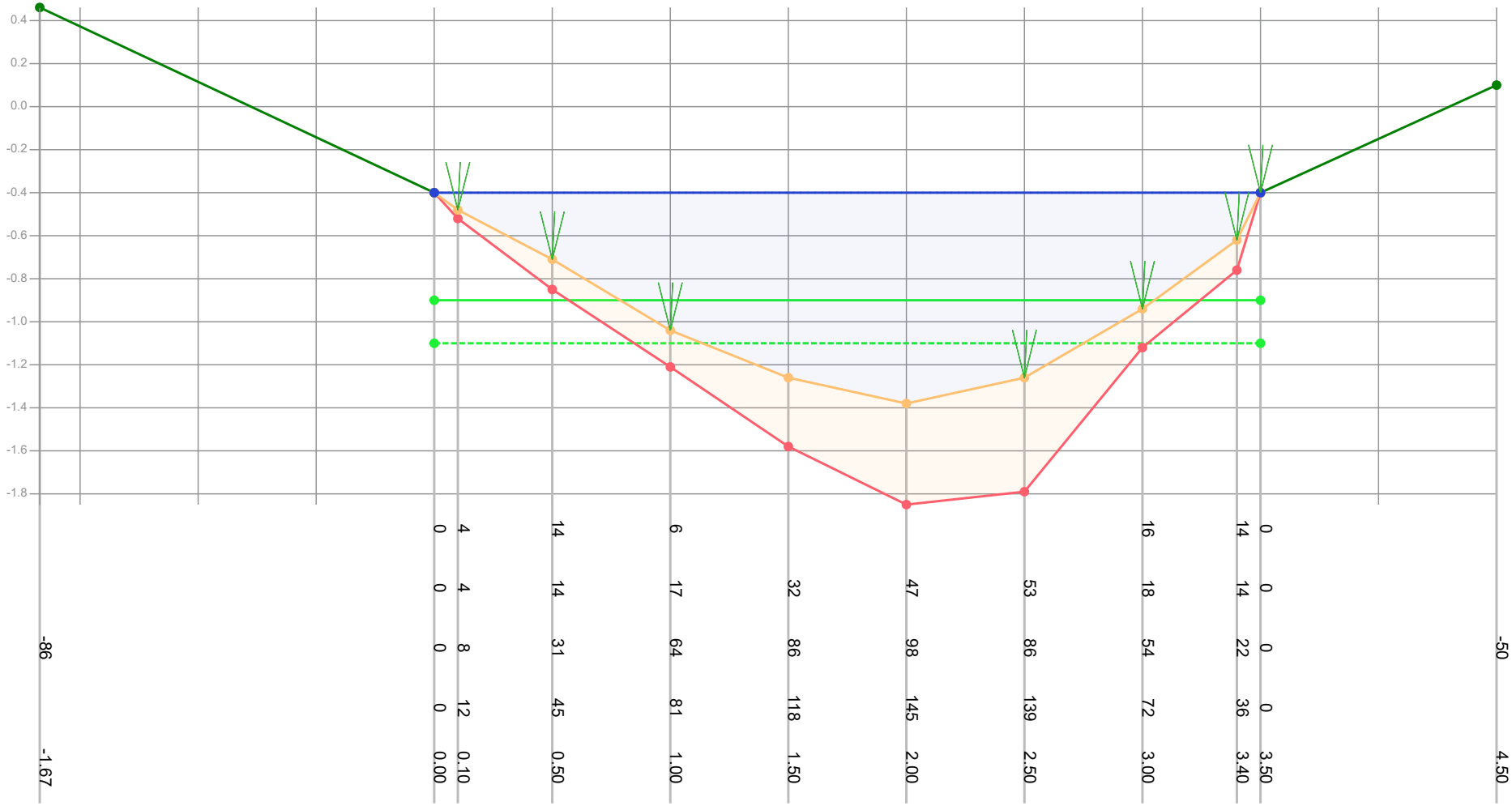

| | | |

Profiel: 1139

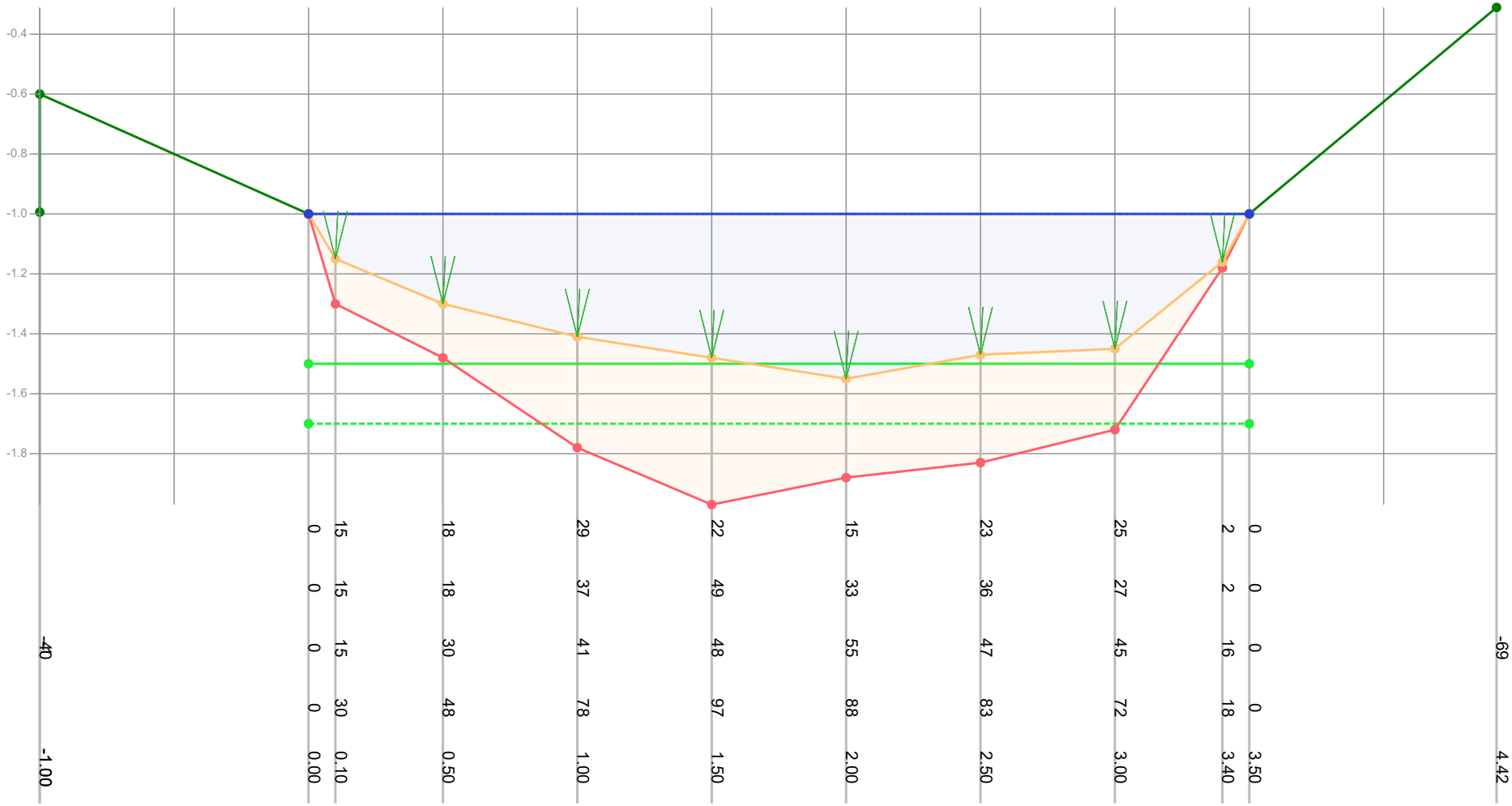

Dikte te verwijderen (cm)			0	15	18	29	22	15	23	25	2	0	
Dikte sliblaag (cm)			0	15	18	37	49	33	36	27	2	0	
Bovenkant slib (cm)	-40		0	15	30	41	48	55	47	45	16	0	-69
Bestaande hoogte (cm)			0	30	48	78	97	88	83	72	18	0	
Afstand (m tov nulpunt)	-1.00		0.00	0.10	0.50	1.00	1.50	2.00	2.50	3.00	3.40	3.50	4.42

Legenda
- Gemeten waterniveau
- Bovenkant slib
- Vastebodem
- Oever
- TI18297_legger

Patronen:
- Inpeiling
- Uitpeiling
- Waterpeil legger
- Leggerprofiel
- Onderhoudsprofiel

Waterpeil legger / Schouwpeil	-1.00 mNAP	Opnamepeil inpeiling	-1.00 mNAP
Leggerdiepte	-1.50 mNAP	Max. diepte inp.	0.55 m tov waterpeil legger
Onderhoudsdiepte	-1.70 mNAP		
Representatieve lengte	102.00 m		

Opm. inpeiling

Opdrachtgever	Gemeente Waadhoeke
Projectcode	TI21081
Projectnaam	Baggerplan gemeente Waadhoeke
Profiel	1139
Opname op	12-8-2021
Status	Definitief
Leggerwaarden	TI18297_legger

export vanuit WIT op 29-9-2021

TIJHUIS INGENIEURS
Tijhuis Ingenieurs BV
tel. 0229 - 272 000
e-mail: info@tijhuisingenieurs.nl
www.tijhuisingenieurs.nl

Profiel: 1140

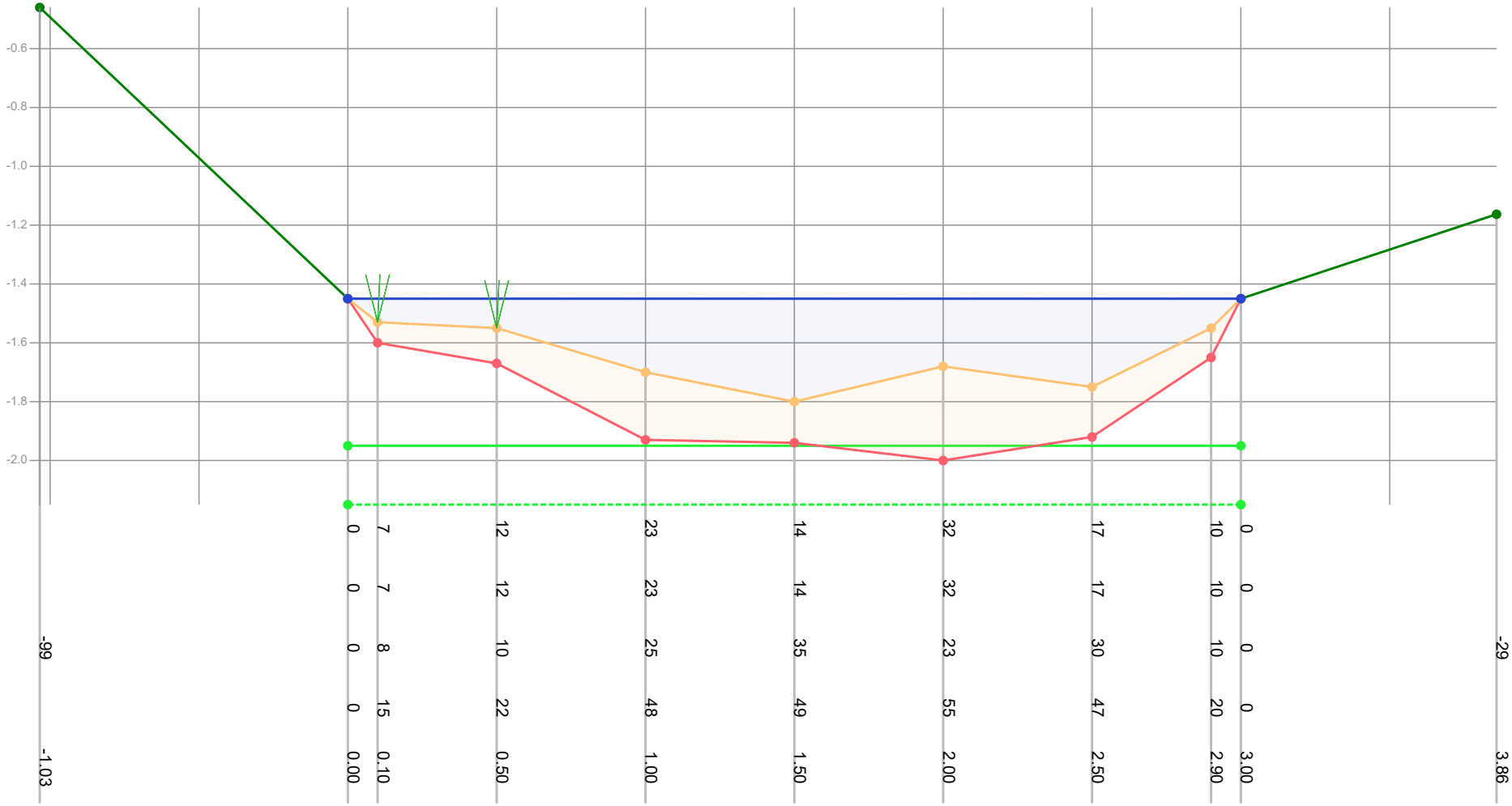

Dikte te verwijderen (cm)		0	7	12	23	14	32	17	10	0			
Dikte sliblaag (cm)		0	7	12	23	14	32	17	10	0			
Bovenkant slib (cm)	-99	0	8	10	25	35	23	30	10	0			-29
Bestaande hoogte (cm)		0	15	22	48	49	55	47	20	0			
Afstand (m tov nulpunt)	-1.03	0.00	0.10	0.50	1.00	1.50	2.00	2.50	2.90	3.00			3.86

Legenda
- Gemeten waterniveau
- Bovenkant slib
- Vastebodem
- Oever
- TI18297_legger

Patronen:
- Inpeiling
- Uitpeiling
- Waterpeil legger
- Leggerprofiel
- Onderhoudsprofiel

Waterpeil legger / Schouwpeil	-1.45 mNAP	Opnamepeil inpeiling	-1.45 mNAP
Leggerdiepte	-1.95 mNAP	Max. diepte inp.	0.35 m tov waterpeil legger
Onderhoudsdiepte	-2.15 mNAP		
Representatieve lengte	75.00 m		

Opm. inpeiling

Opdrachtgever	Gemeente Waadhoeke
Projectcode	TI21081
Projectnaam	Baggerplan gemeente Waadhoeke
Profiel	1140
Opname op	12-8-2021
Status	Definitief
Leggerwaarden	TI18297_legger

export vanuit WIT op 29-9-2021

TIJHUIS INGENIEURS
Tijhuis Ingenieurs BV
tel. 0229 - 272 000
e-mail: info@tijhuisingenieurs.nl
www.tijhuisingenieurs.nl

Profiel: 1141

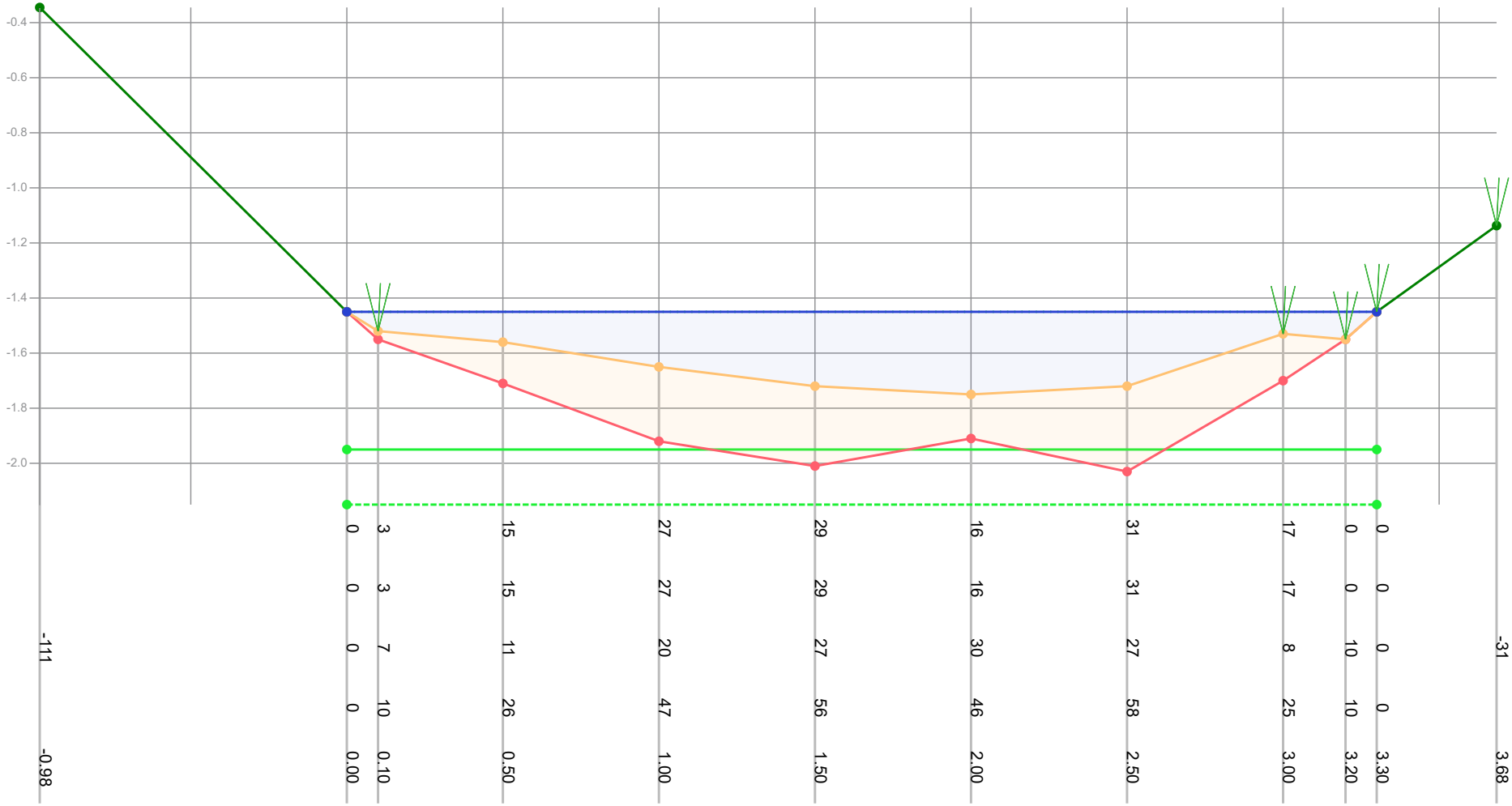

Dikte te verwijderen (cm)			0	3	15	27	29	16	31	17	0	0		
Dikte sliblaag (cm)			0	3	15	27	29	16	31	17	0	0		
Bovenkant slib (cm)	-111		0	7	11	20	27	30	27	8	10	0		-31
Bestaande hoogte (cm)			0	10	26	47	56	46	58	25	10	0		
Afstand (m tov nulpunt)	-0.98		0.00	0.10	0.50	1.00	1.50	2.00	2.50	3.00	3.20	3.30		3.68

Legenda

- Gemeten waterniveau
- Bovenkant slib
- Vastebodem
- Oever
- TI18297_legger

Patronen:

- Inpeiling
- Uitpeiling
- Waterpeil legger
- Leggerprofiel
- Onderhoudsprofiel

Waterpeil legger / Schouwpeil	-1.45 mNAP	Opnamepeil inpeiling	-1.45 mNAP
Leggerdiepte	-1.95 mNAP	Max. diepte inp.	0.3 m tov waterpeil legger
Onderhoudsdiepte	-2.15 mNAP		
Representatieve lengte	119.00 m		

Opm. inpeiling

Opdrachtgever	Gemeente Waadhoeke
Projectcode	TI21081
Projectnaam	Baggerplan gemeente Waadhoeke
Profiel	1141
Opname op	12-8-2021
Status	Definitief
Leggerwaarden	TI18297_legger

export vanuit WIT op 29-9-2021

TIJHUIS INGENIEURS

Tijhuis Ingenieurs BV
tel. 0229 - 272 000
e-mail: info@tijhuisingenieurs.nl
www.tijhuisingenieurs.nl

Profiel: 1142

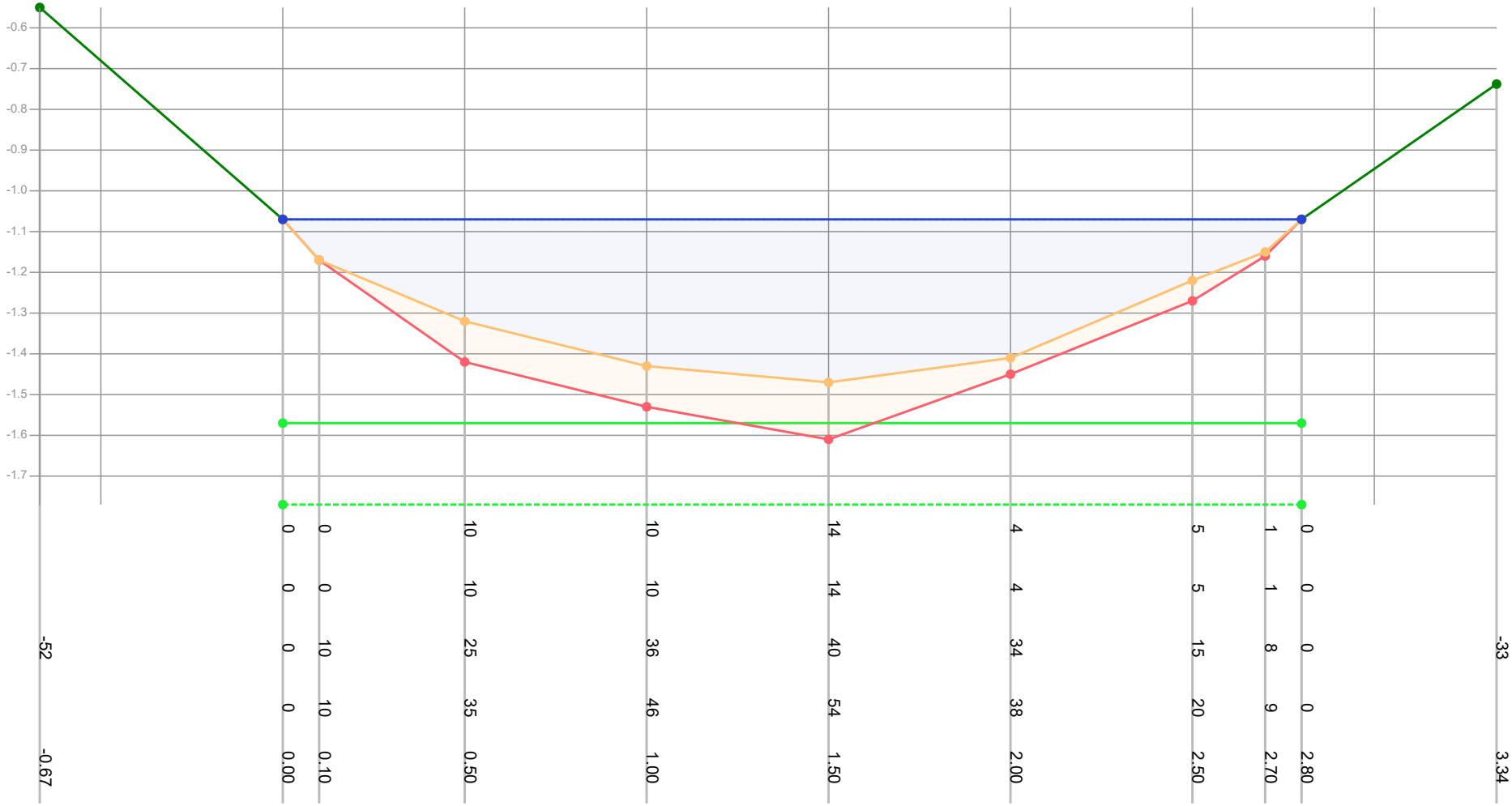

Dikte te verwijderen (cm)		0	0	10	10	14	4	5	1	0			
Dikte sliblaag (cm)		0	0	10	10	14	4	5	1	0			
Bovenkant slib (cm)	-52	0	10	25	36	40	34	15	8	0			-33
Bestaande hoogte (cm)		0	10	35	46	54	38	20	9	0			
Afstand (m tov nulpunt)	-0.67	0.00	0.10	0.50	1.00	1.50	2.00	2.50	2.70	2.80			3.34

Legenda
- Gemeten waterniveau
- Bovenkant slib
- Vastebodem
- Oever
- TI18297_legger

Patronen:
- Inpeiling
- Uitpeiling
- Waterpeil legger
- Leggerprofiel
- Onderhoudsprofiel

Waterpeil legger / Schouwpeil	-1.07 mNAP	Opnamepeil inpeiling	-1.07 mNAP
Leggerdiepte	-1.57 mNAP	Max. diepte inp.	0.4 m tov waterpeil legger
Onderhoudsdiepte	-1.77 mNAP		
Representatieve lengte	126.00 m		

Opm. inpeiling

Opdrachtgever	Gemeente Waadhoeke
Projectcode	TI21081
Projectnaam	Baggerplan gemeente Waadhoeke
Profiel	1142
Opname op	12-8-2021
Status	Definitief
Leggerwaarden	TI18297_legger

export vanuit WIT op 29-9-2021

TIJHUIS INGENIEURS
Tijhuis Ingenieurs BV
tel. 0229 - 272 000
e-mail: info@tijhuisingenieurs.nl
www.tijhuisingenieurs.nl

Profiel: 1143

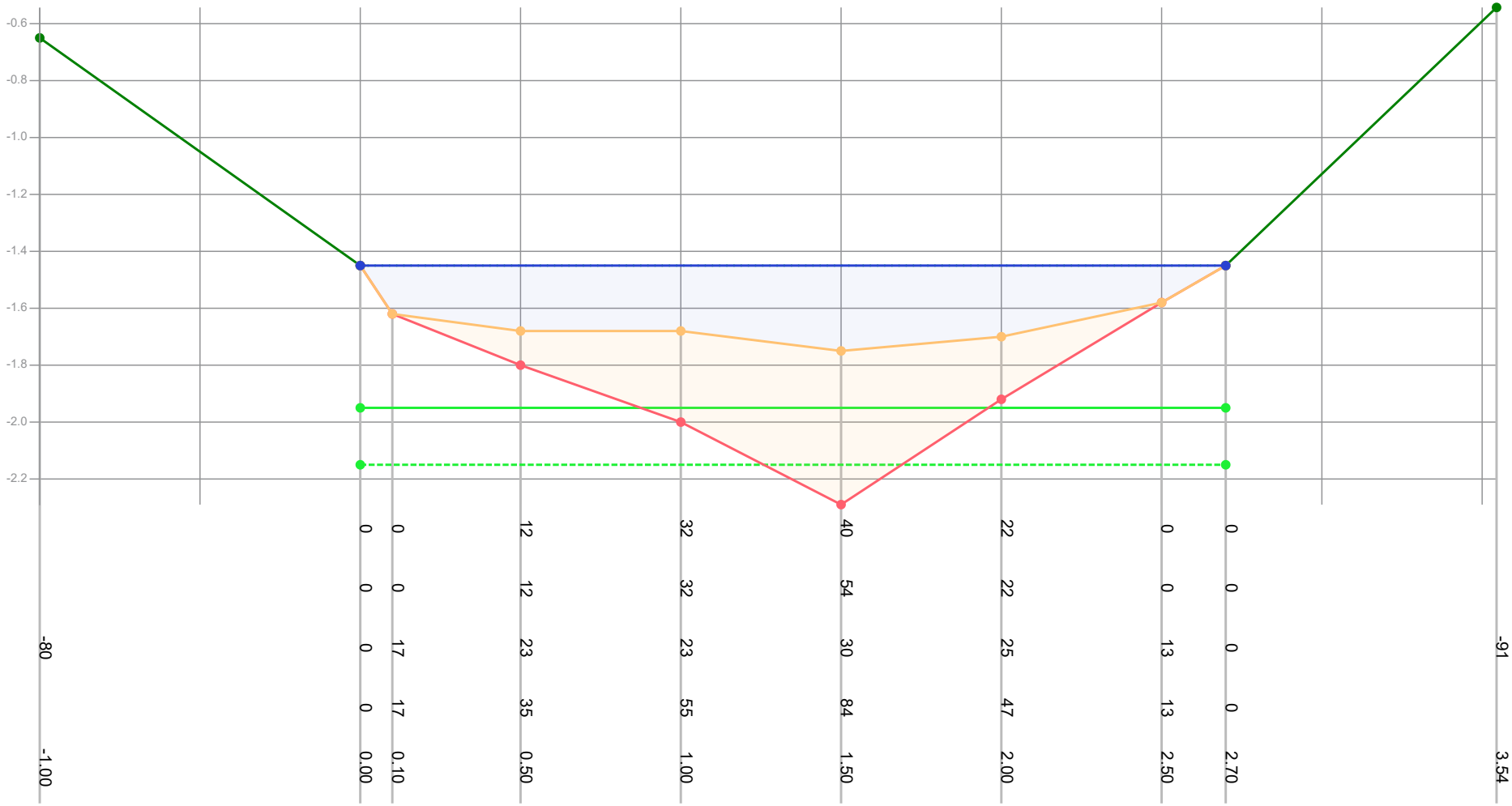

| | | |

Profiel: 1144

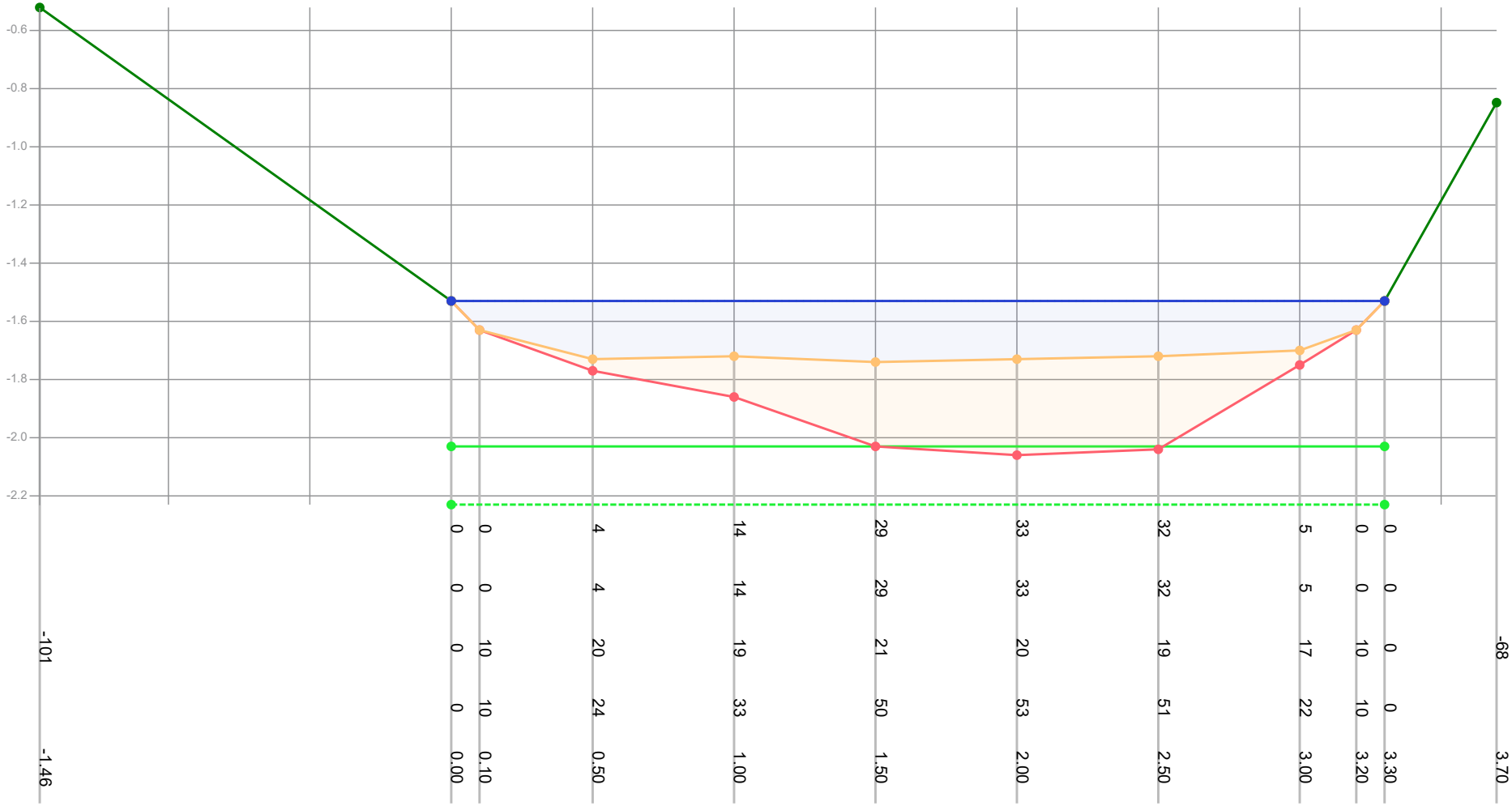

Legenda
- Gemeten waterniveau
- Bovenkant slib
- Vastebodem
- Oever
- TI18297_legger

Patronen:
- Inpeiling
- Uitpeiling
- Waterpeil legger
- Leggerprofiel
- Onderhoudsprofiel

Waterpeil legger / Schouwpeil	-1.53 mNAP	Opnamepeil inpeiling	-1.53 mNAP
Leggerdiepte	-2.03 mNAP	Max. diepte inp.	0.21 m tov waterpeil legger
Onderhoudsdiepte	-2.23 mNAP		
Representatieve lengte	216.00 m		

Opm. inpeiling

Opdrachtgever	Gemeente Waadhoeke
Projectcode	TI21081
Projectnaam	Baggerplan gemeente Waadhoeke
Profiel	1144
Opname op	12-8-2021
Status	Definitief
Leggerwaarden	TI18297_legger

export vanuit WIT op 29-9-2021

TIJHUIS INGENIEURS

Tijhuis Ingenieurs BV
tel. 0229 - 272 000
e-mail: info@tijhuisingenieurs.nl
www.tijhuisingenieurs.nl

Profiel: 1145

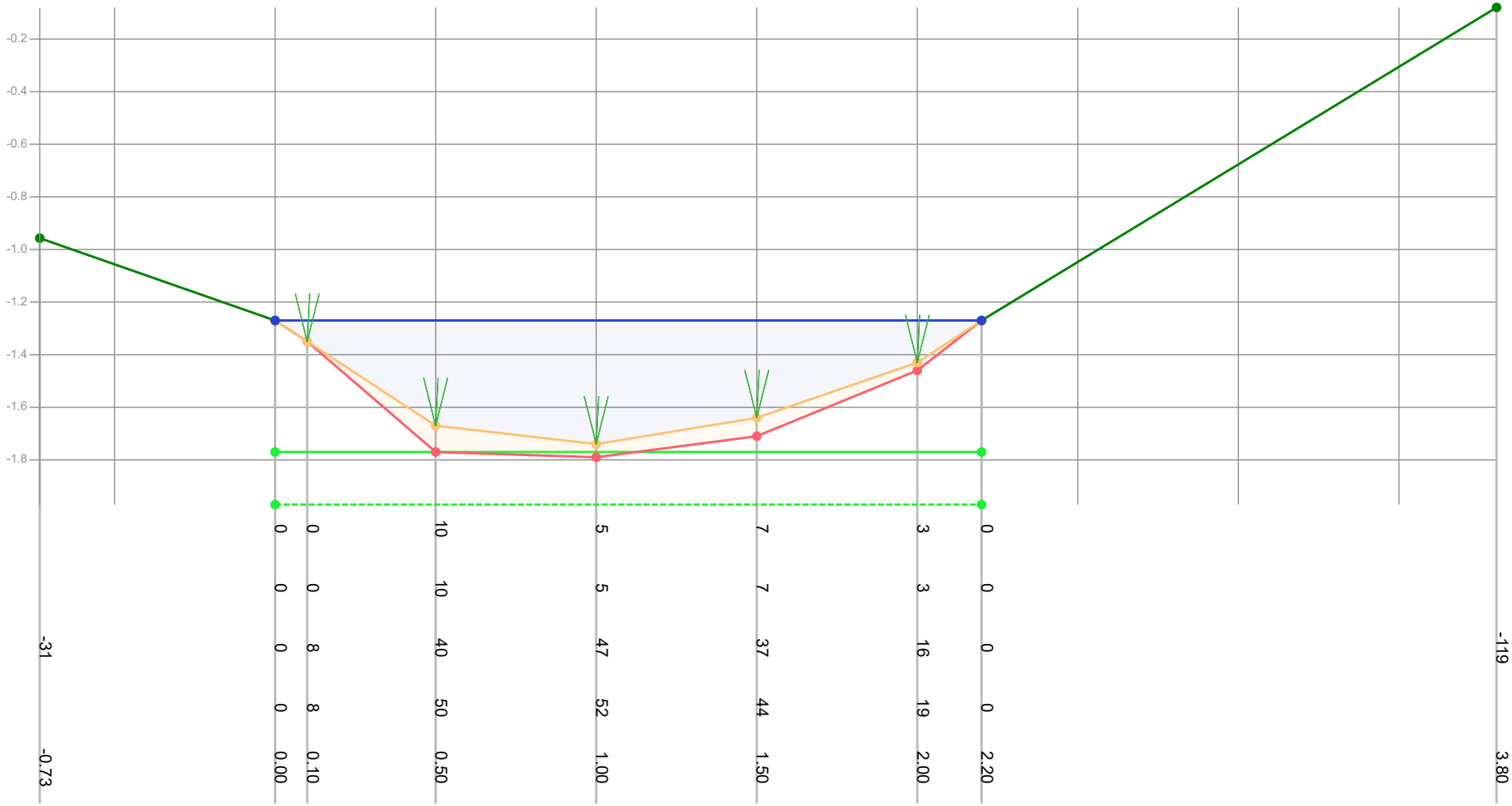

| | | |

Profiel: 1146

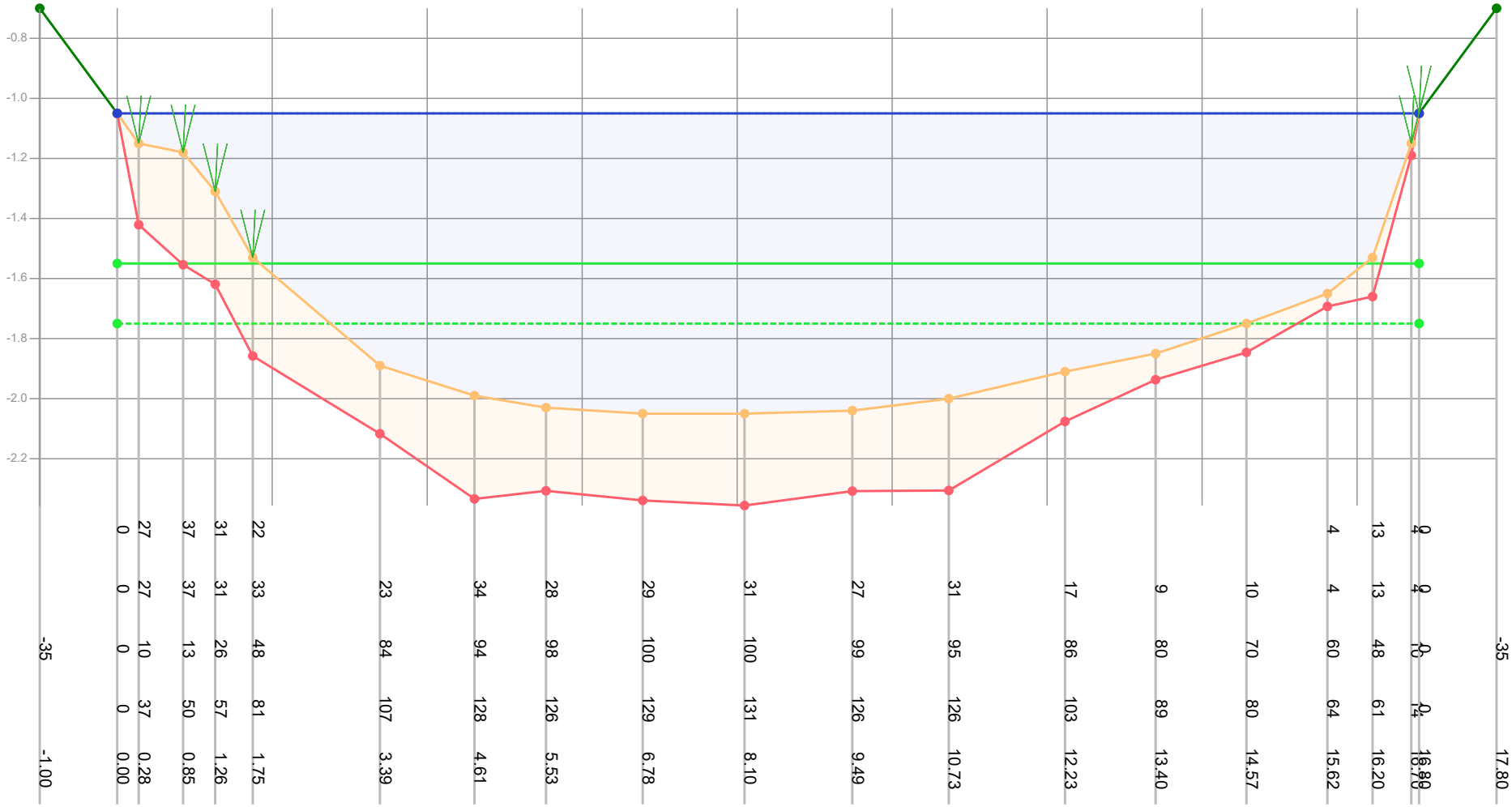

| | | |

Profiel: 1147

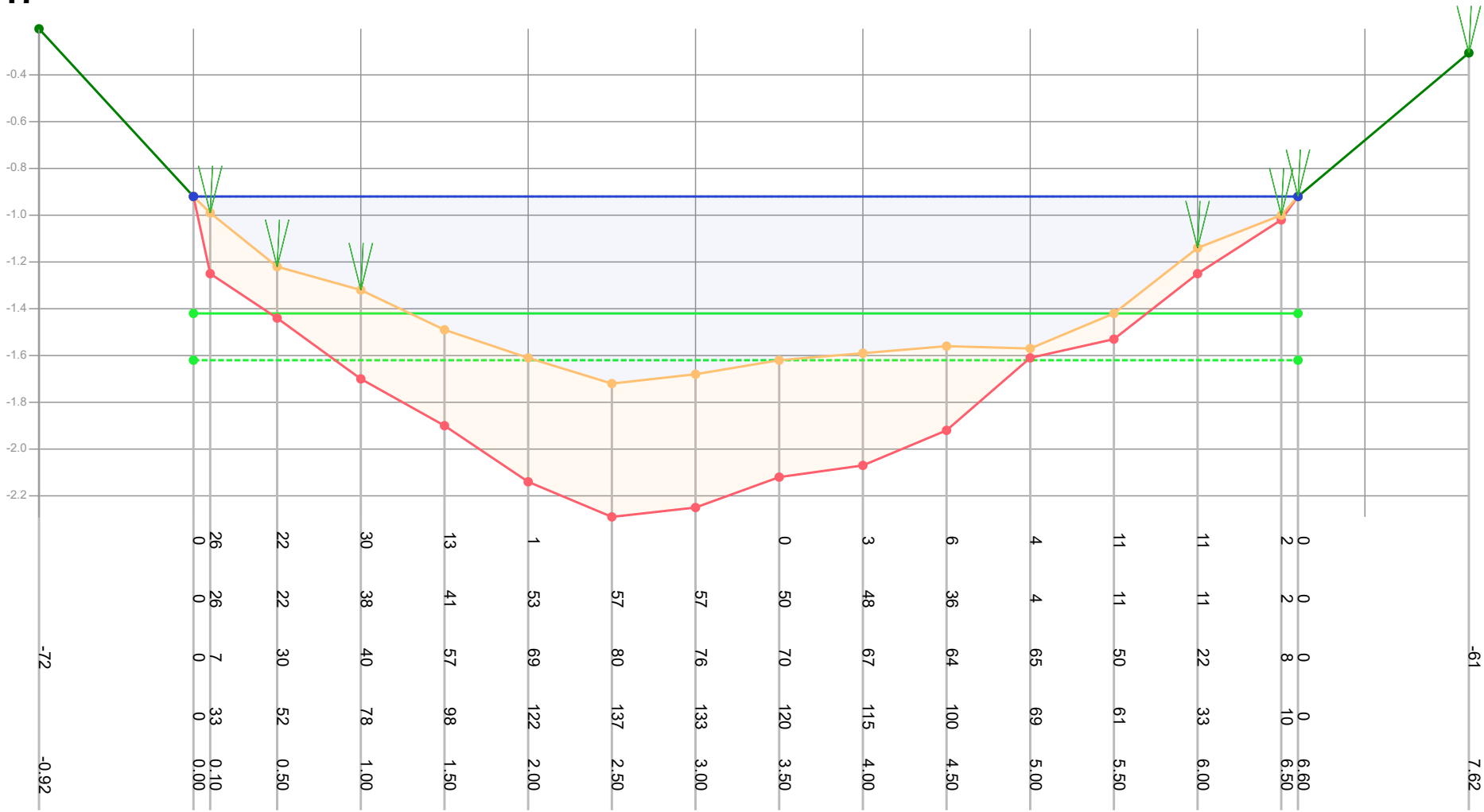

| | | |

Profiel: 1148

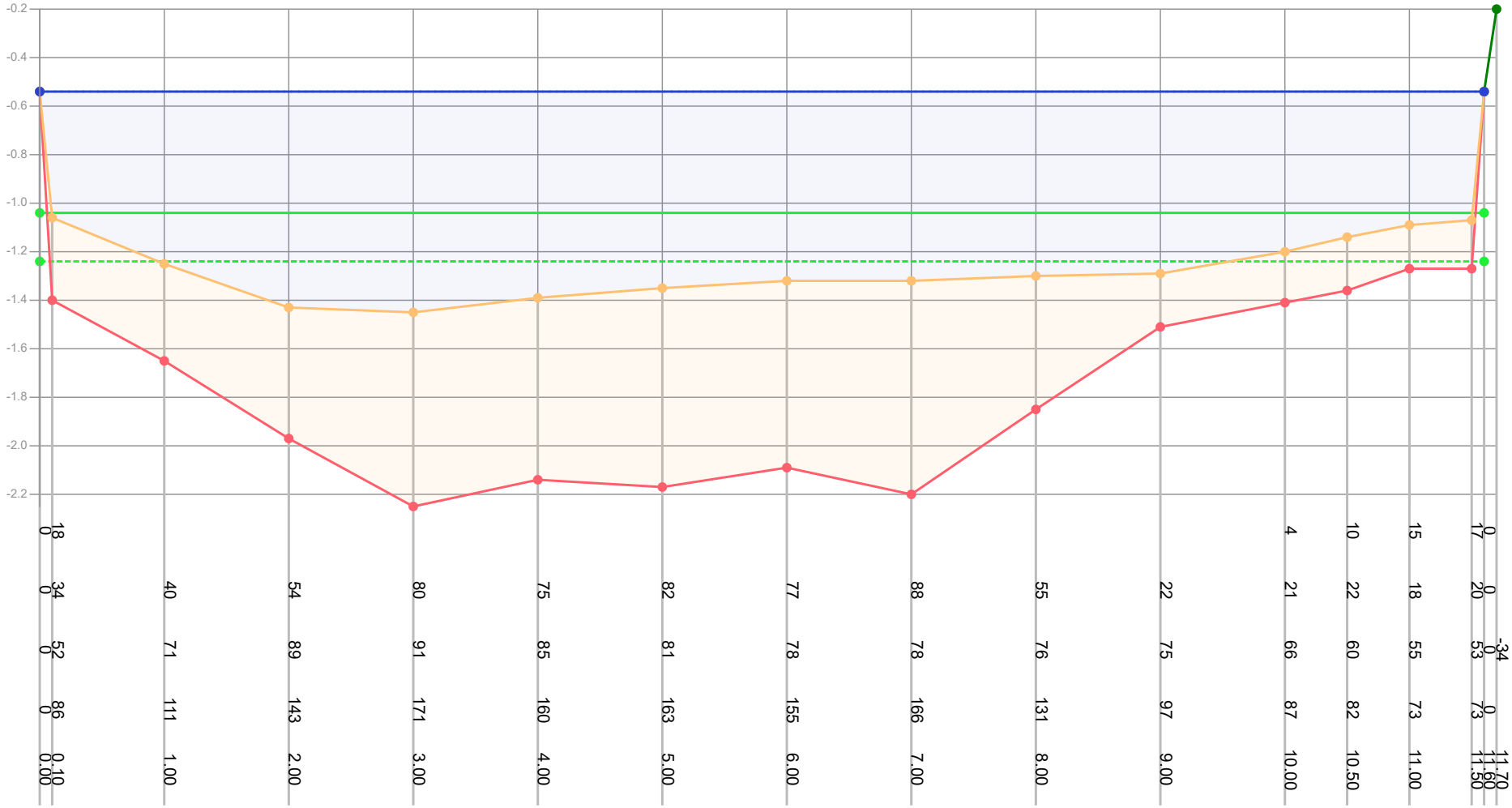

| | | |

Profiel: 1149

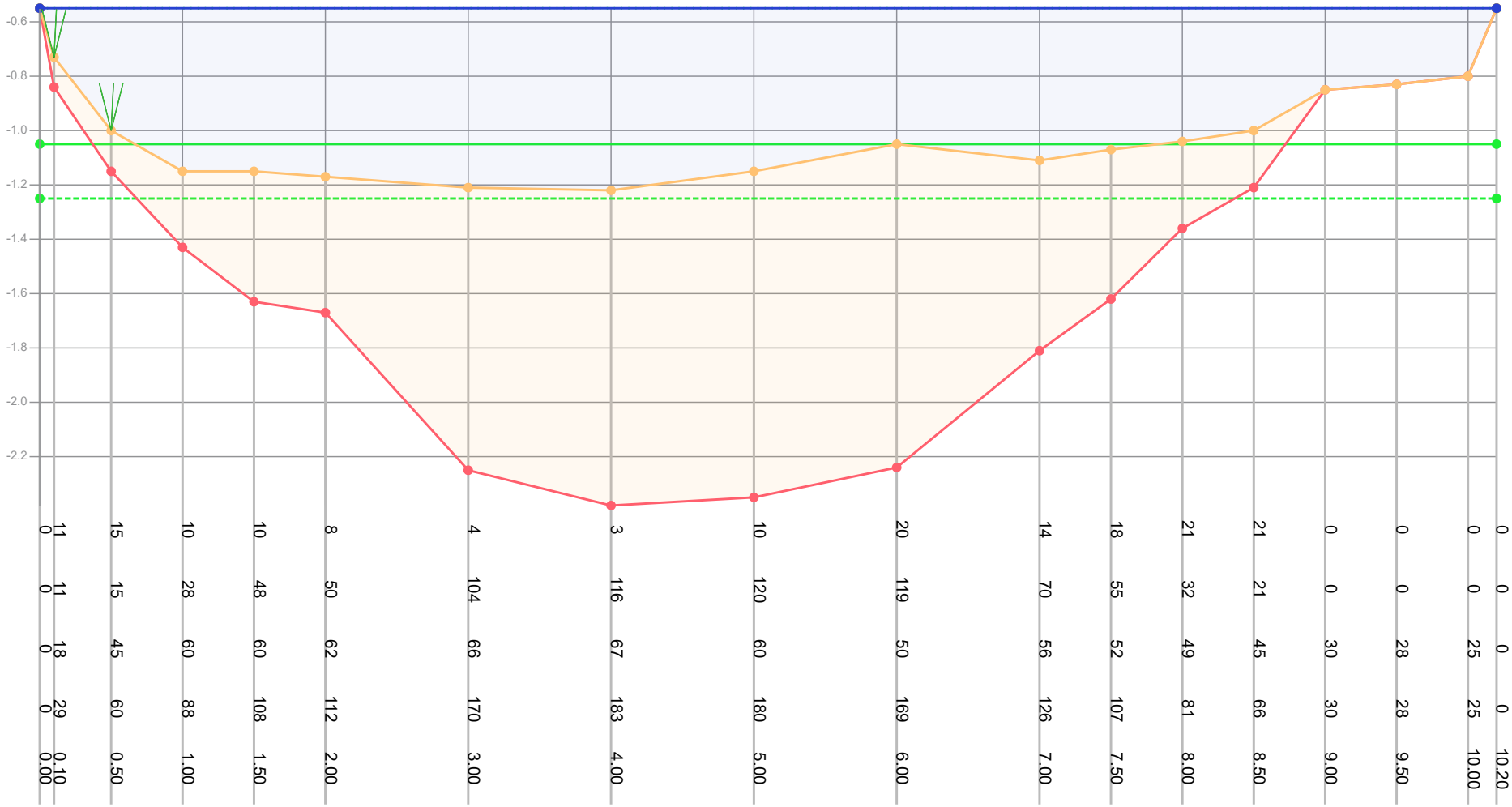

Dikte te verwijderen (cm)	11	0	15	10	10	8	4	3	10	20	14	18	21	21	0	0	0	0	0	0	0
Dikte sliblaag (cm)	11	0	15	28	48	50	104	116	120	119	70	55	32	21	0	0	0	0	0	0	0
Bovenkant slib (cm)	18	0	45	60	60	62	66	67	60	50	56	52	49	45	30	28	25	25	0	0	0
Bestaande hoogte (cm)	29	0	60	88	108	112	170	183	180	169	126	107	81	66	30	28	25	25	0	0	0
Afstand (m tov nulpunt)	0.00	0.10	0.50	1.00	1.50	2.00	3.00	4.00	5.00	6.00	7.00	7.50	8.00	8.50	9.00	9.50	10.00	10.20			

Legenda
- Gemeten waterniveau
- Bovenkant slib
- Vastebodem
- Oever
- TI18297_legger

Patronen:
- Inpeiling
- Uitpeiling
- Waterpeil legger
- Leggerprofiel
- Onderhoudsprofiel

Waterpeil legger / Schouwpeil	-0.55 mNAP	Opnamepeil inpeiling	-0.55 mNAP
Leggerdiepte	-1.05 mNAP	Max. diepte inp.	0.67 m tov waterpeil legger
Onderhoudsdiepte	-1.25 mNAP		
Representatieve lengte	213.00 m		

Opm. inpeiling

Opdrachtgever	Gemeente Waadhoeke
Projectcode	TI21081
Projectnaam	Baggerplan gemeente Waadhoeke
Profiel	1149
Opname op	23-8-2021
Status	Definitief
Leggerwaarden	TI18297_legger

export vanuit WIT op 29-9-2021

TIJHUIS INGENIEURS

Tijhuis Ingenieurs BV
tel. 0229 - 272 000
e-mail: info@tijhuisingenieurs.nl
www.tijhuisingenieurs.nl

Profiel: 1150

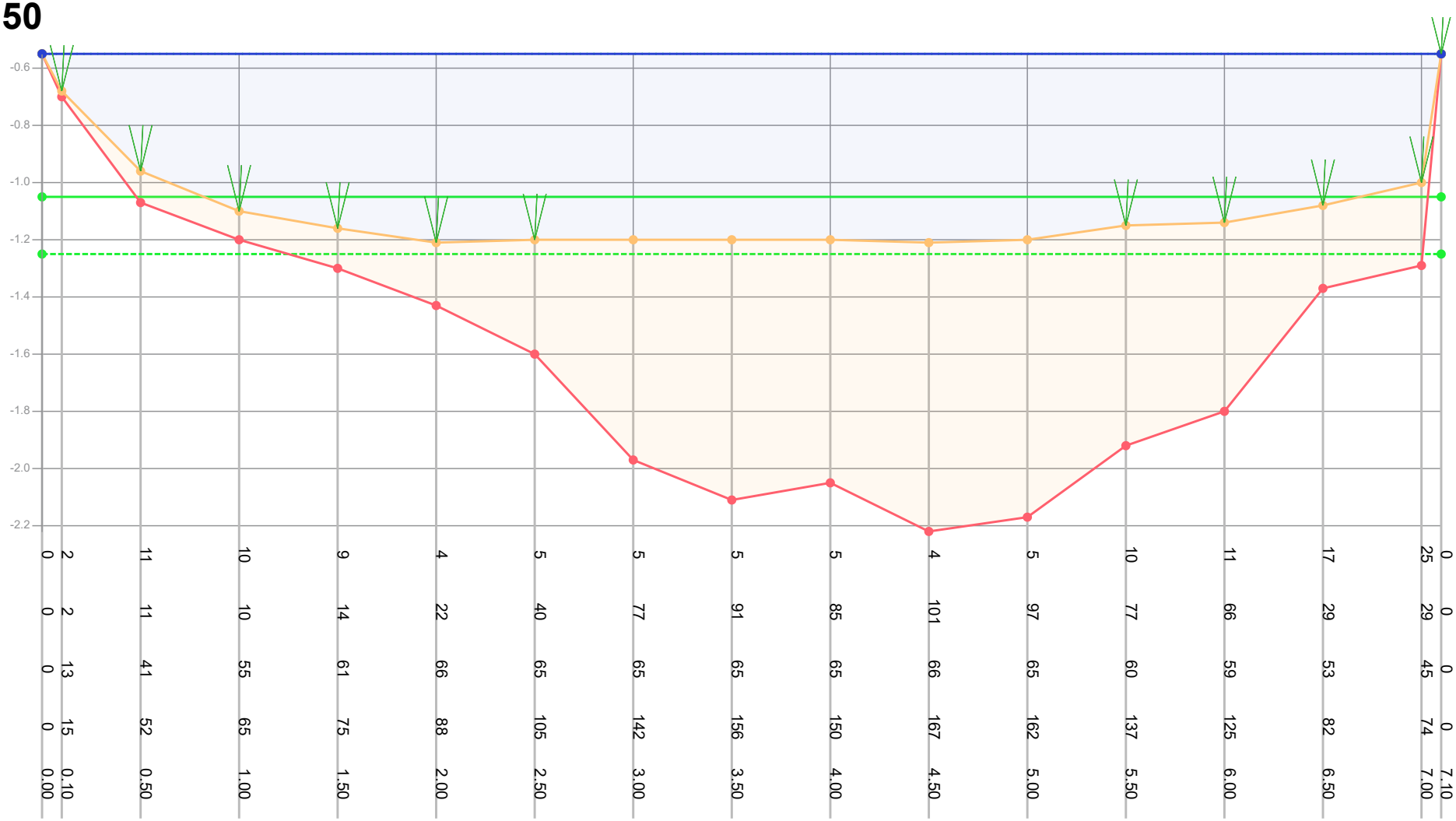

| | | |

Profiel: 1151

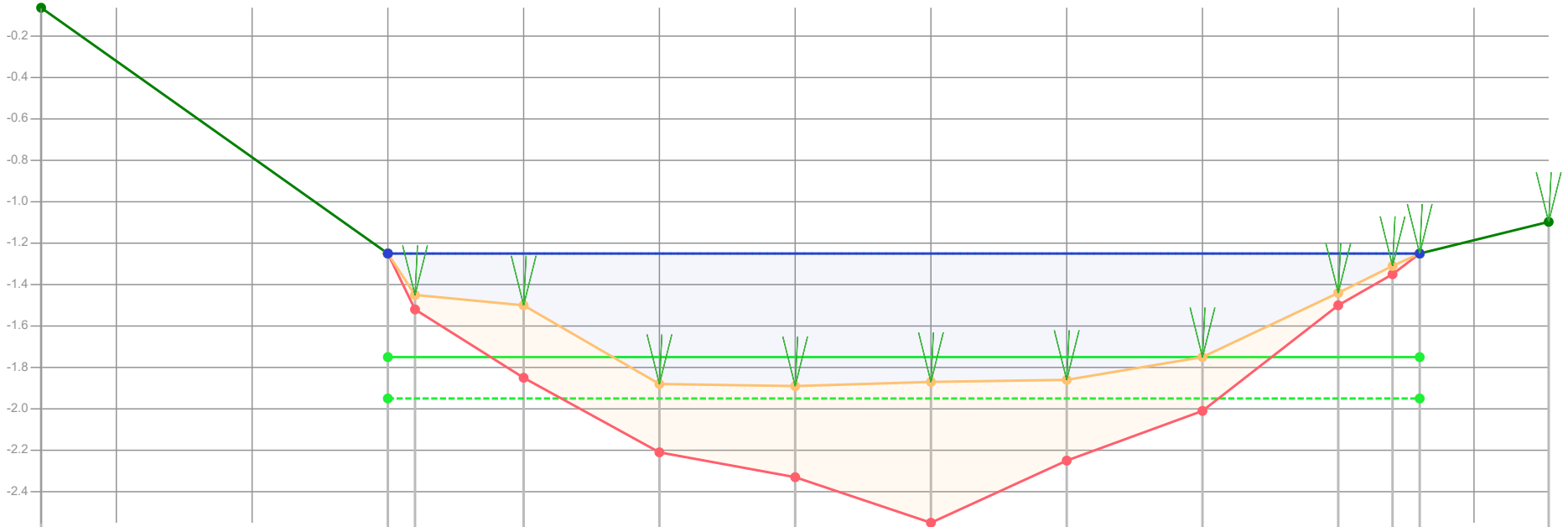

Dikte te verwijderen (cm)		0	7	35	7	6	8	9	20	6	4	0		
Dikte sliblaag (cm)		0	7	35	33	44	68	39	26	6	4	0		
Bovenkant slib (cm)	-119	0	20	25	63	64	62	61	50	19	6	0		-15
Bestaande hoogte (cm)		0	27	60	96	108	130	100	76	25	10	0		
Afstand (m tov nulpunt)	-1.28	0.00	0.10	0.50	1.00	1.50	2.00	2.50	3.00	3.50	3.70	3.80		4.28

Legenda
- Gemeten waterniveau
- Bovenkant slib
- Vastebodem
- Oever
- TI18297_legger

Patronen:
- Inpeiling
- Uitpeiling
- Waterpeil legger
- Leggerprofiel
- Onderhoudsprofiel

Waterpeil legger / Schouwpeil	-1.25 mNAP	Opnamepeil inpeiling	-1.25 mNAP
Leggerdiepte	-1.75 mNAP	Max. diepte inp.	0.64 m tov waterpeil legger
Onderhoudsdiepte	-1.95 mNAP		
Representatieve lengte	68.00 m		
Opm. inpeiling	Geen bereik		

Opdrachtgever	Gemeente Waadhoeke
Projectcode	TI21081
Projectnaam	Baggerplan gemeente Waadhoeke
Profiel	1151
Opname op	23-8-2021
Status	Definitief
Leggerwaarden	TI18297_legger

export vanuit WIT op 29-9-2021

TIJHUIS INGENIEURS
Tijhuis Ingenieurs BV
tel. 0229 - 272 000
e-mail: info@tijhuisingenieurs.nl
www.tijhuisingenieurs.nl

Profiel: 1152

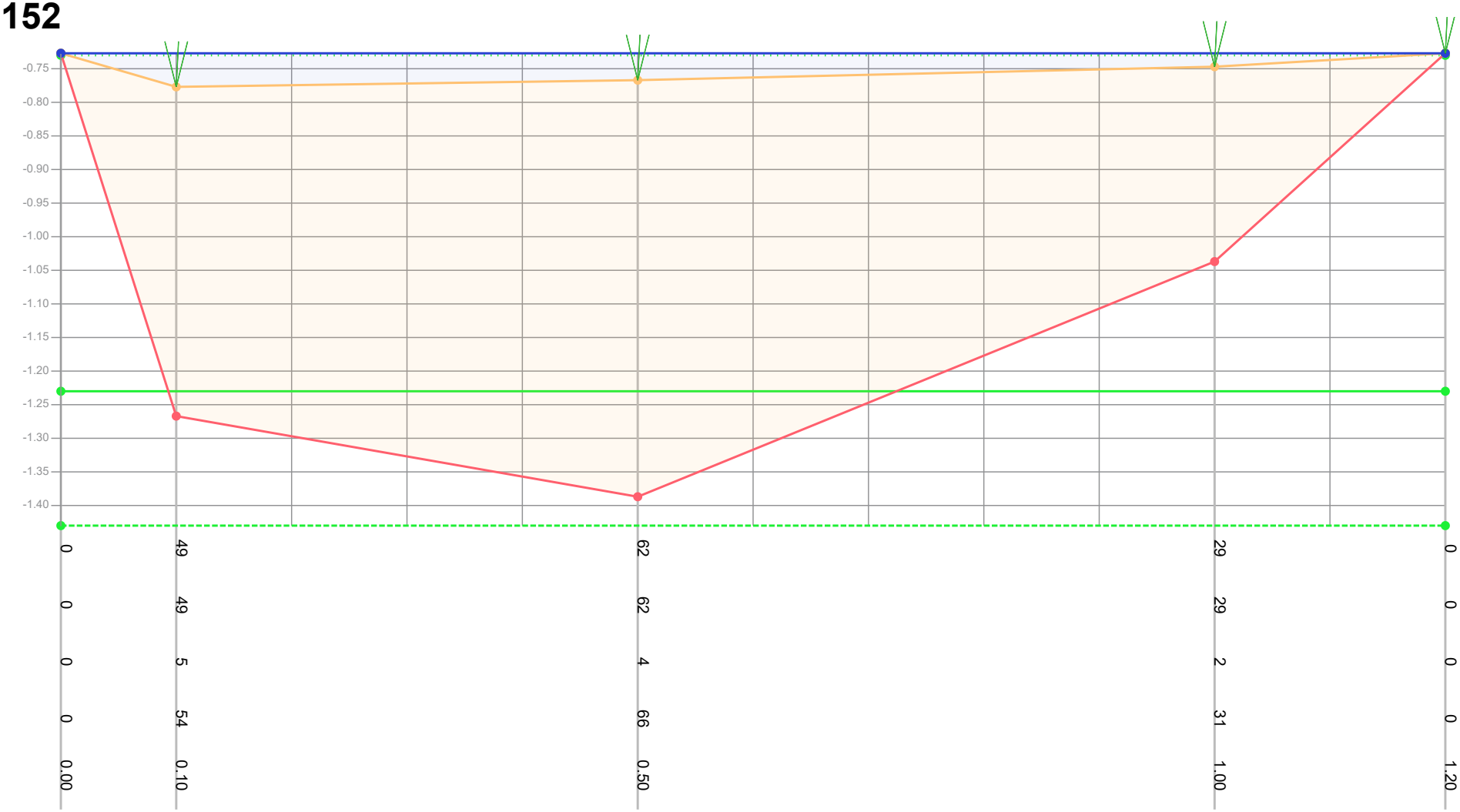

Dikte te verwijderen (cm)	0	49	62	29	0		
Dikte sliblaag (cm)	0	49	62	29	0		
Bovenkant slib (cm)	0	5	4	2	0		
Bestaande hoogte (cm)	0	54	66	31	0		
Afstand (m tov nulpunt)	0.00	0.10	0.50	1.00	1.20		

Legenda

- Gemeten waterniveau
- Bovenkant slib
- Vastebodem
- Oever
- TI18297_legger

Patronen:

- Inpeiling
- Uitpeiling
- Waterpeil legger
- Leggerprofiel
- Onderhoudsprofiel

Waterpeil legger / Schouwpeil	-0.73 mNAP	Opnamepeil inpeiling	-0.73 mNAP
Leggerdiepte	-1.23 mNAP	Max. diepte inp.	0.05 m tov waterpeil legger
Onderhoudsdiepte	-1.43 mNAP		
Representatieve lengte	60.00 m		
Opm. inpeiling	Geen bereik		

Opdrachtgever	Gemeente Waadhoeke
Projectcode	TI21081
Projectnaam	Baggerplan gemeente Waadhoeke
Profiel	1152
Opname op	23-8-2021
Status	Definitief
Leggerwaarden	TI18297_legger

export vanuit WIT op 29-9-2021

TIJHUIS INGENIEURS

Tijhuis Ingenieurs BV
tel. 0229 - 272 000
e-mail: info@tijhuisingenieurs.nl
www.tijhuisingenieurs.nl

Profiel: 1153

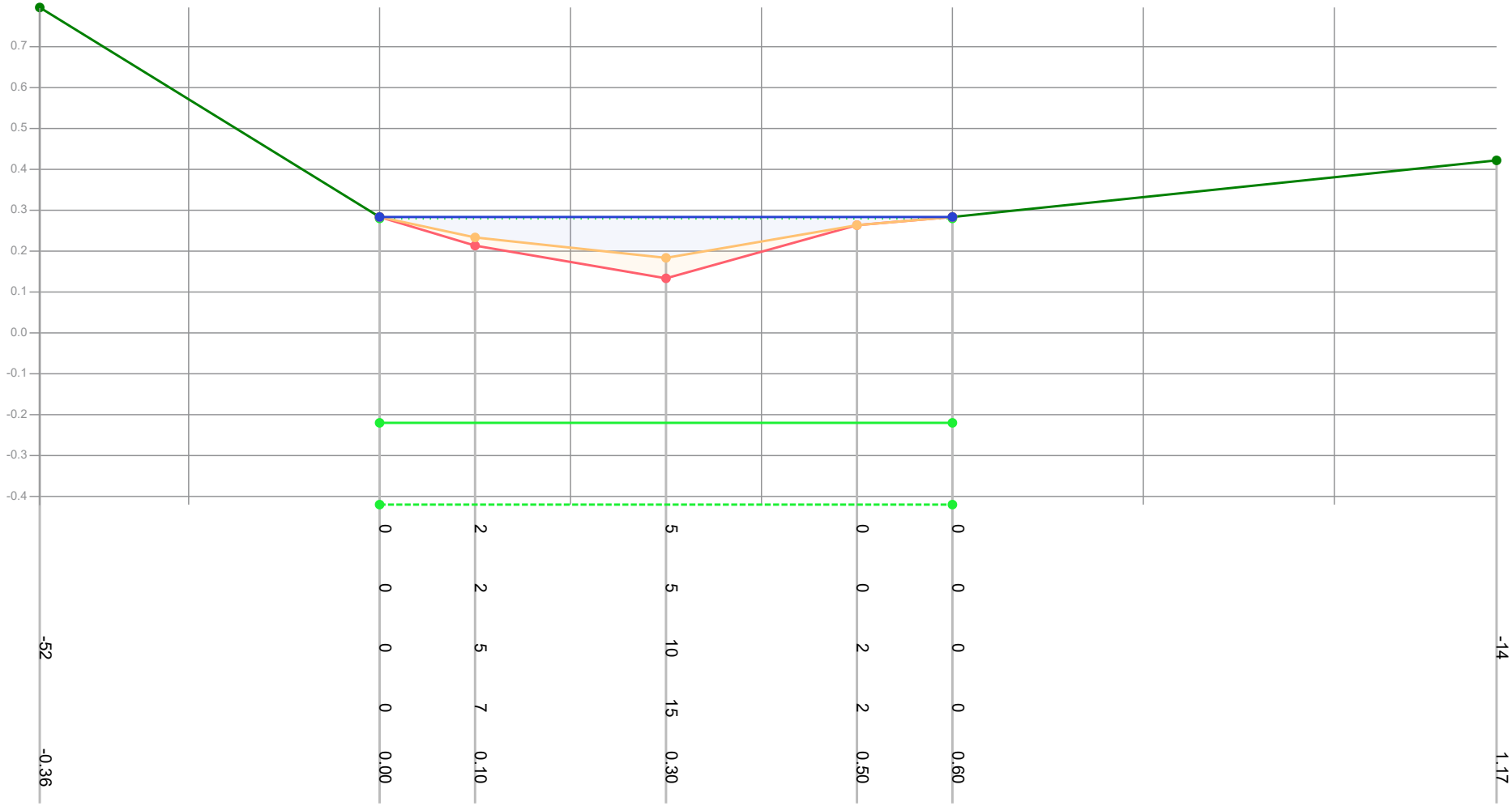

Legenda

- Gemeten waterniveau
- Bovenkant slib
- Vastebodem
- Oever
- TI18297_legger

Patronen:

- Inpeiling
- Uitpeiling
- Waterpeil legger
- Leggerprofiel
- Onderhoudsprofiel

Waterpeil legger / Schouwpeil	0.28 mNAP	Opnamepeil inpeiling	0.28 mNAP
Leggerdiepte	-0.22 mNAP	Max. diepte inp.	0.1 m tov waterpeil legger
Onderhoudsdiepte	-0.42 mNAP		
Representatieve lengte	44.00 m		

Opm. inpeiling

Opdrachtgever	Gemeente Waadhoeke
Projectcode	TI21081
Projectnaam	Baggerplan gemeente Waadhoeke
Profiel	1153
Opname op	23-8-2021
Status	Definitief
Leggerwaarden	TI18297_legger

export vanuit WIT op 29-9-2021

TIJHUIS INGENIEURS

Tijhuis Ingenieurs BV
tel. 0229 - 272 000
e-mail: info@tijhuisingenieurs.nl
www.tijhuisingenieurs.nl

Profiel: 1154



Dikte te verwijderen (cm)	0	0
Dikte sliblaag (cm)	0	0
Bovenkant slib (cm)		
Bestaande hoogte (cm)		
Afstand (m tov nulpunt)	0.00	0.98

Legenda

- Gemeten waterniveau
- Bovenkant slib
- Vastebodem
- Oever
- TI18297_legger

Patronen:

- Inpeiling
- Uitpeiling
- Waterpeil legger
- Leggerprofiel
- Onderhoudsprofiel

Waterpeil legger / Schouwpeil	0.00 mNAP	Opnamepeil inpeiling	0.23 mNAP
Leggerdiepte	-0.50 mNAP	Max. diepte inp.	-0.23 m tov waterpeil legger
Onderhoudsdiepte	-0.70 mNAP		
Representatieve lengte	66.00 m		
Opm. inpeiling	Droge greppel		

Opdrachtgever	Gemeente Waadhoeke
Projectcode	TI21081
Projectnaam	Baggerplan gemeente Waadhoeke
Profiel	1154
Opname op	23-8-2021
Status	Definitief
Leggerwaarden	TI18297_legger

export vanuit WIT op 29-9-2021

TIJHUIS INGENIEURS

Tijhuis Ingenieurs BV
tel. 0229 - 272 000
e-mail: info@tijhuisingenieurs.nl
www.tijhuisingenieurs.nl

Profiel: 1156

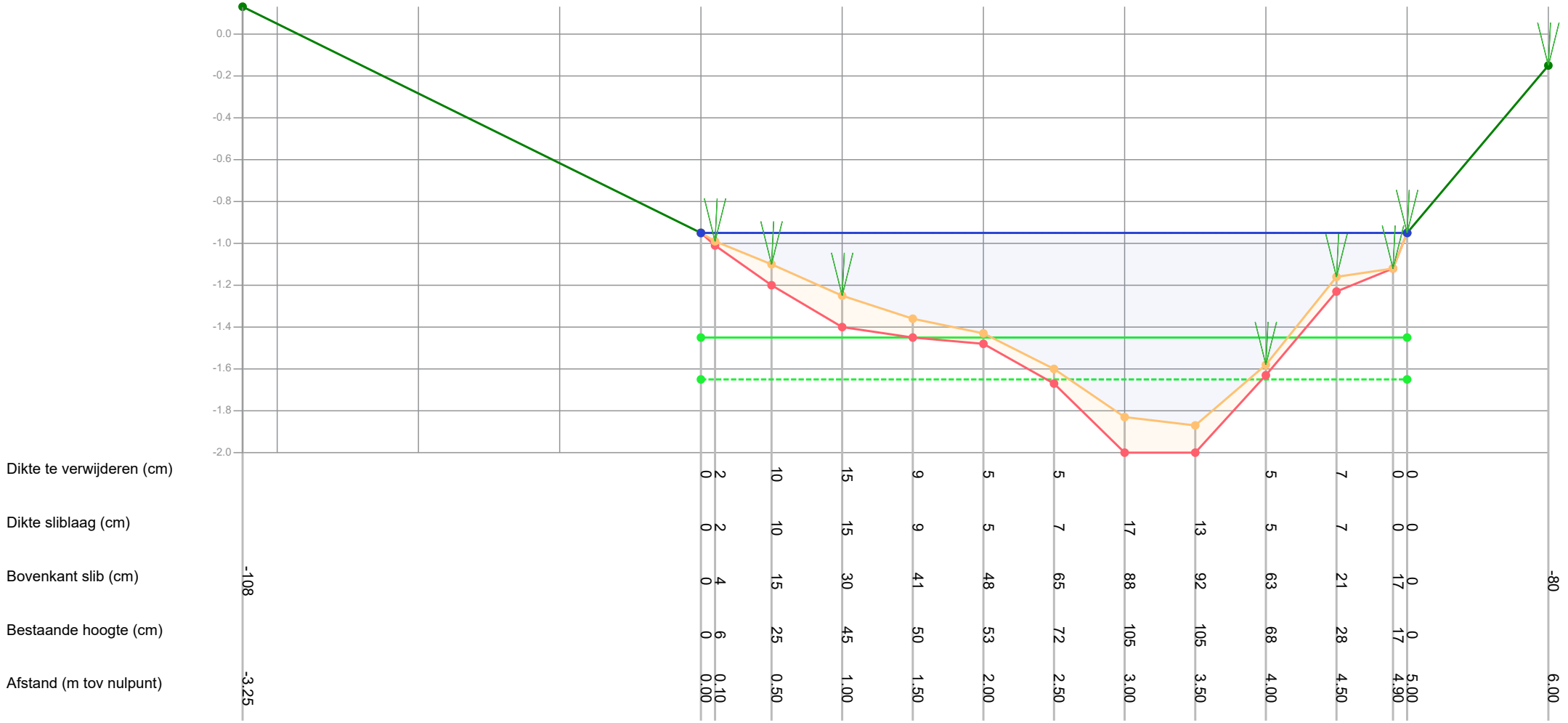

Legenda

- Gemeten waterniveau
- Bovenkant slib
- Vastebodem
- Oever
- TI18297_legger

Patronen:

- Inpeiling
- Uitpeiling
- Waterpeil legger
- Leggerprofiel
- Onderhoudsprofiel

Waterpeil legger / Schouwpeil	-0.95 mNAP	Opnamepeil inpeiling	-0.95 mNAP
Leggerdiepte	-1.45 mNAP	Max. diepte inp.	0.92 m tov waterpeil legger
Onderhoudsdiepte	-1.65 mNAP		
Representatieve lengte	72.00 m		

Opm. inpeiling

Opdrachtgever	Gemeente Waadhoeke
Projectcode	TI21081
Projectnaam	Baggerplan gemeente Waadhoeke
Profiel	1156
Opname op	20-8-2021
Status	Definitief
Leggerwaarden	TI18297_legger

export vanuit WIT op 29-9-2021

TIJHUIS INGENIEURS

Tijhuis Ingenieurs BV
tel. 0229 - 272 000
e-mail: info@tijhuisingenieurs.nl
www.tijhuisingenieurs.nl

Profiel: 1158

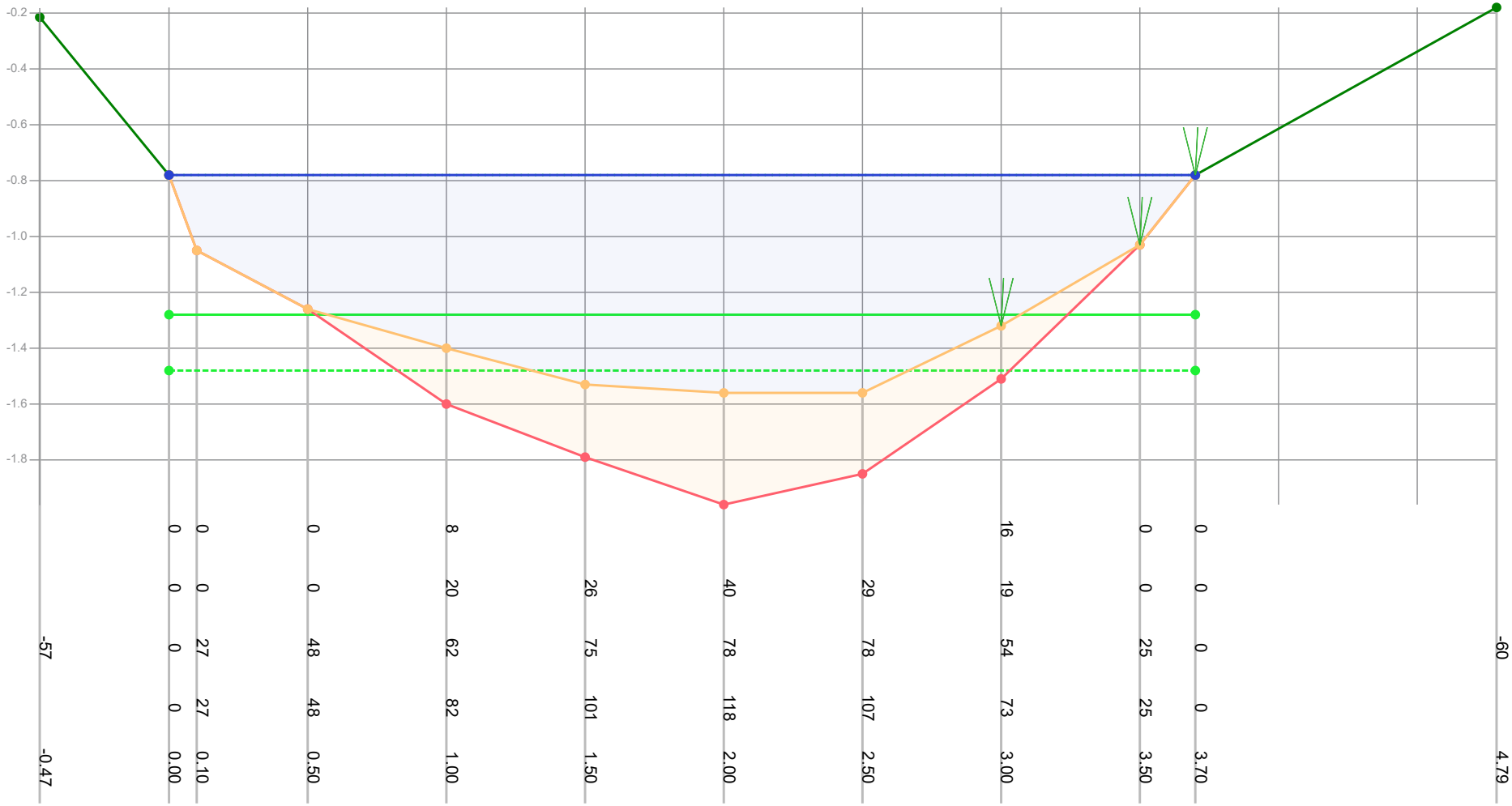

| | | |

Profiel: 1159

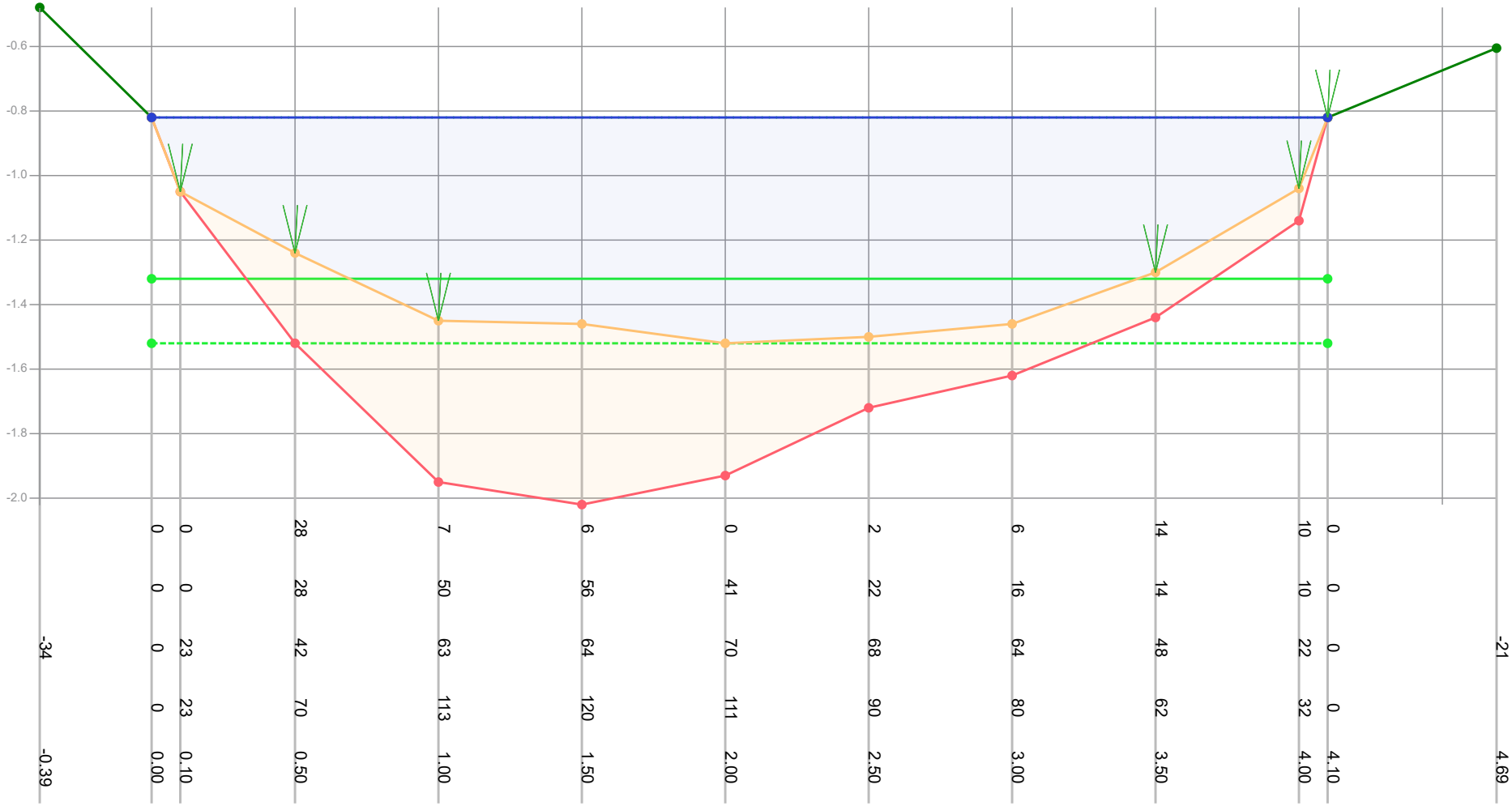

Dikte te verwijderen (cm)		0	0	28	7	6	0	2	6	14	10	0	
Dikte sliblaag (cm)		0	0	28	50	56	41	22	16	14	10	0	
Bovenkant slib (cm)	-34	0	23	42	63	64	70	68	64	48	22	0	-21
Bestaande hoogte (cm)		0	23	70	113	120	111	90	80	62	32	0	
Afstand (m tov nulpunt)	-0.39	0.00	0.10	0.50	1.00	1.50	2.00	2.50	3.00	3.50	4.00	4.10	4.69

Legenda
- Gemeten waterniveau
- Bovenkant slib
- Vastebodem
- Oever
- TI18297_legger

Patronen:
- Inpeiling
- Uitpeiling
- Waterpeil legger
- Leggerprofiel
- Onderhoudsprofiel

Waterpeil legger / Schouwpeil	-0.82 mNAP	Opnamepeil inpeiling	-0.82 mNAP
Leggerdiepte	-1.32 mNAP	Max. diepte inp.	0.7 m tov waterpeil legger
Onderhoudsdiepte	-1.52 mNAP		
Representatieve lengte	242.00 m		

Opm. inpeiling

Opdrachtgever	Gemeente Waadhoeke
Projectcode	TI21081
Projectnaam	Baggerplan gemeente Waadhoeke
Profiel	1159
Opname op	23-8-2021
Status	Definitief
Leggerwaarden	TI18297_legger

export vanuit WIT op 29-9-2021

TIJHUIS INGENIEURS
Tijhuis Ingenieurs BV
tel. 0229 - 272 000
e-mail: info@tijhuisingenieurs.nl
www.tijhuisingenieurs.nl

Profiel: 1160

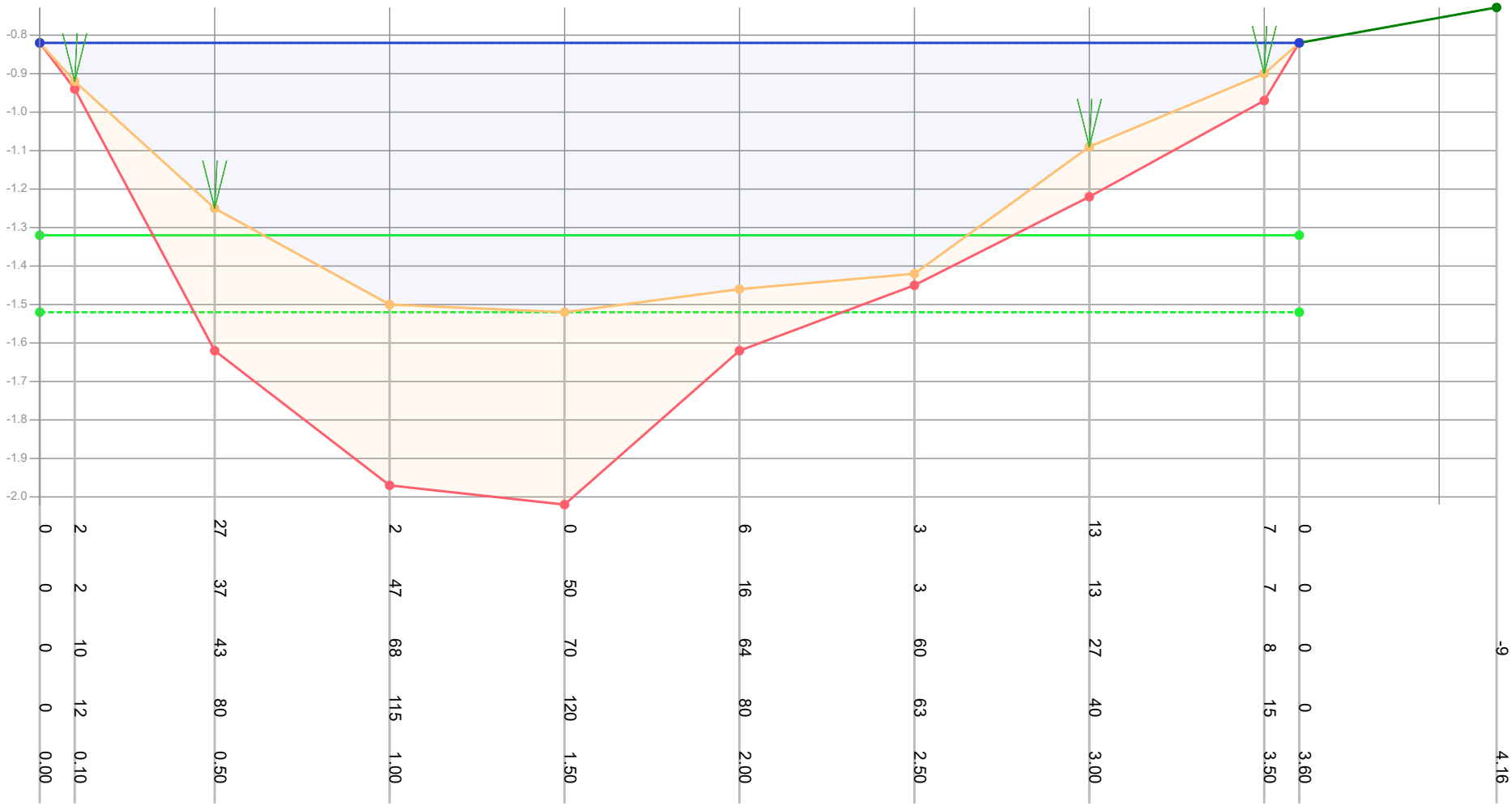

| | | |

Profiel: 1161

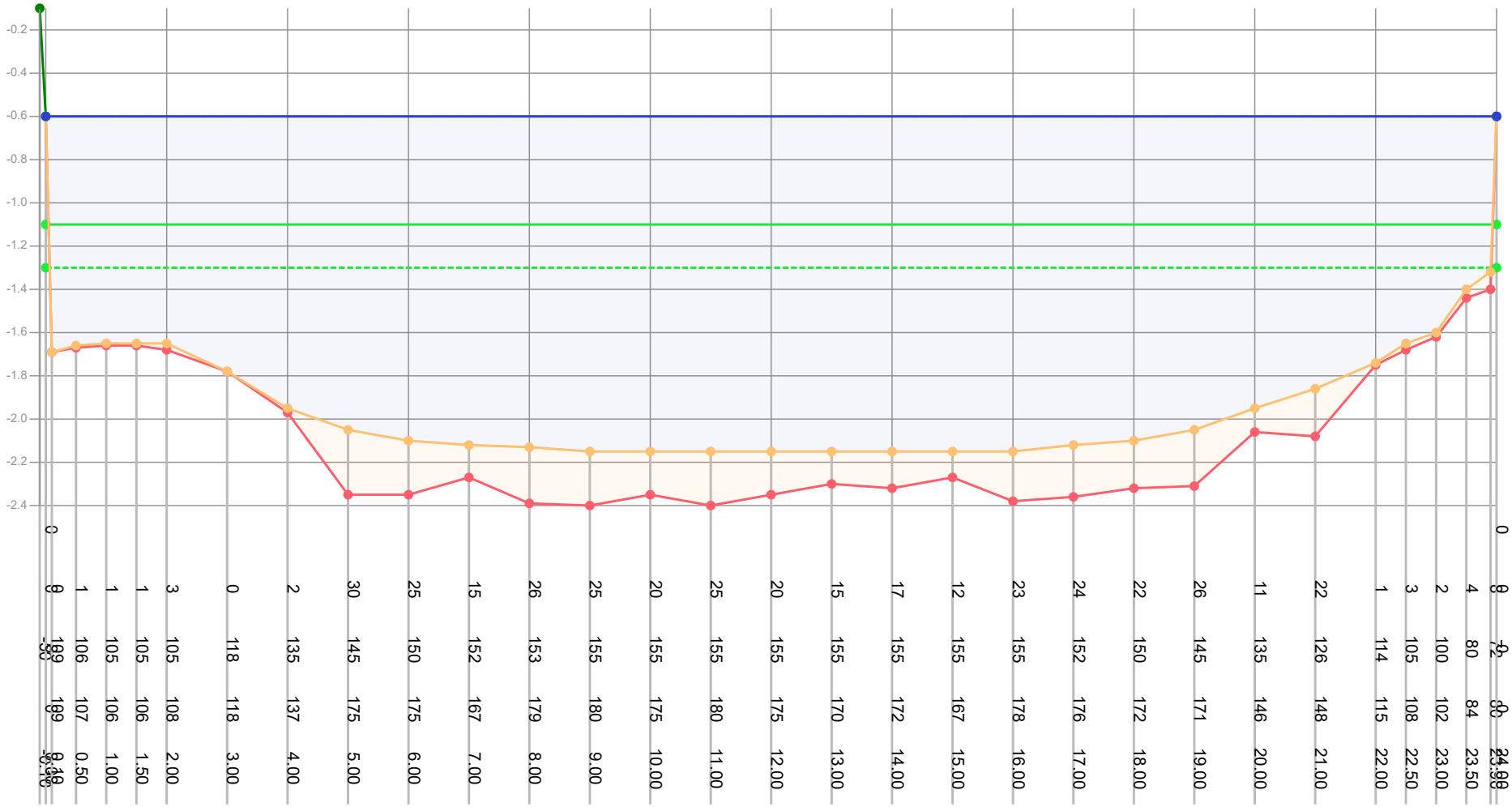

| | | |

Profiel: 1162

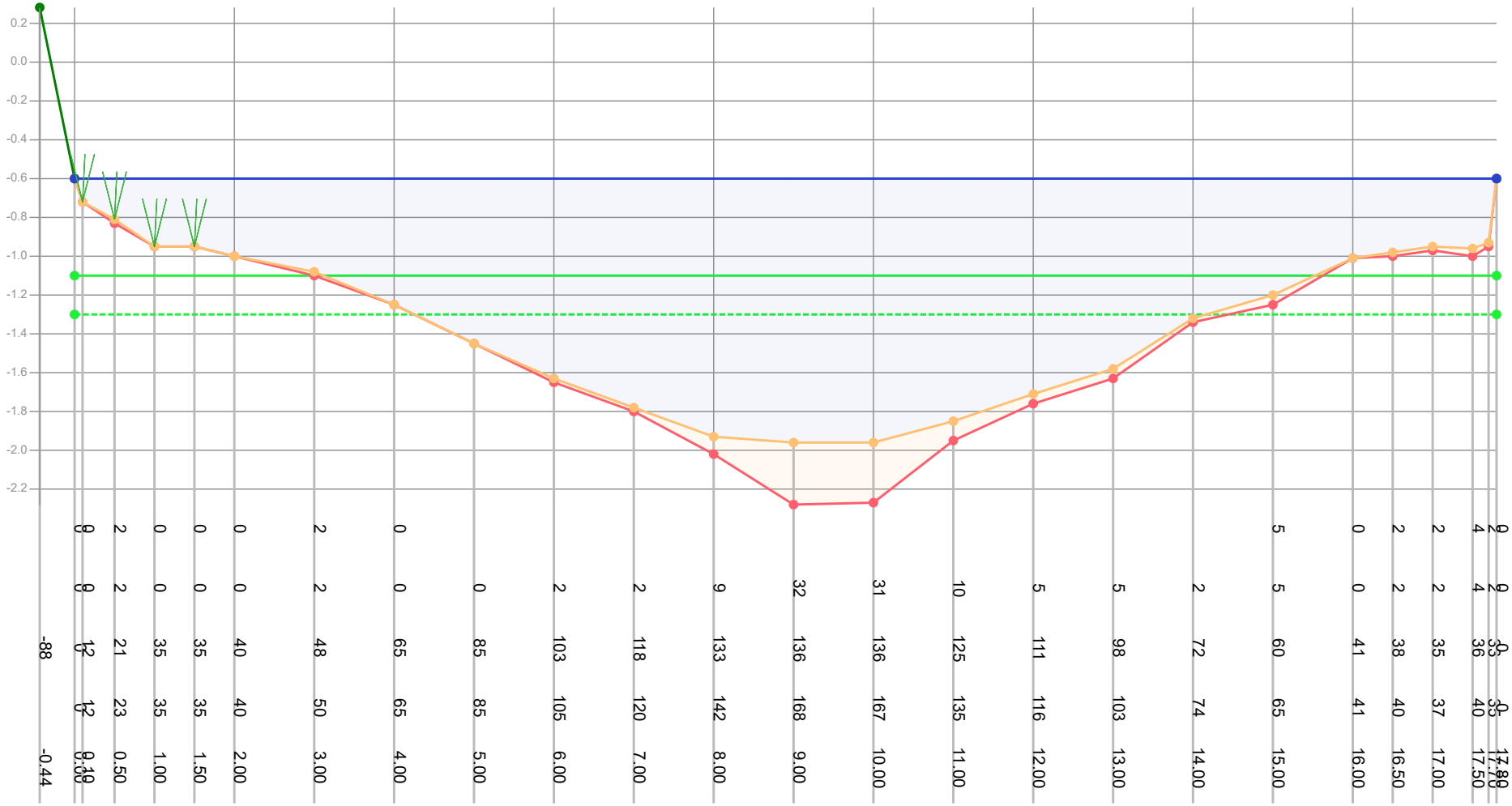

| | | |

Profiel: 1163

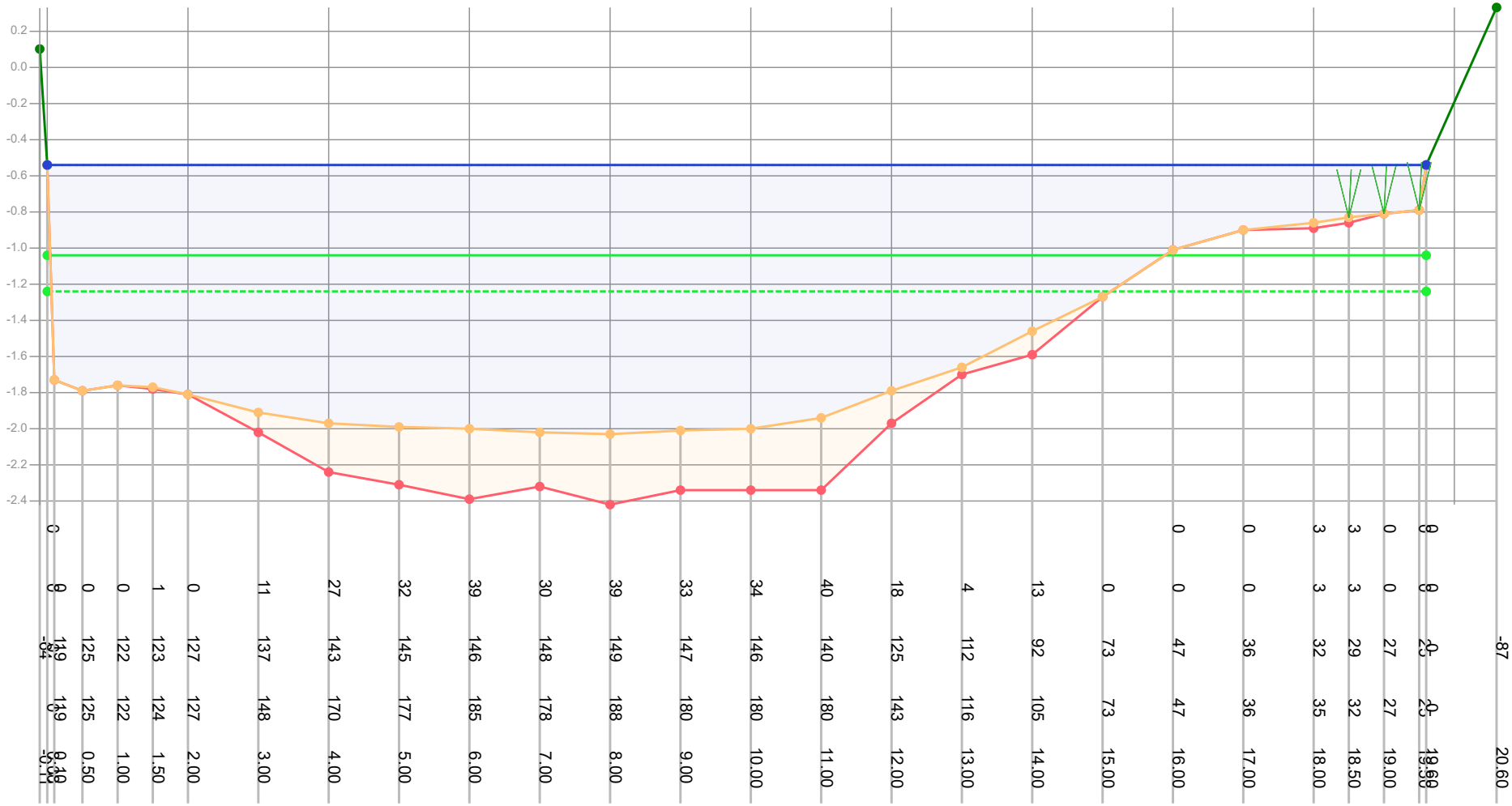

| | | |

Profiel: 1164

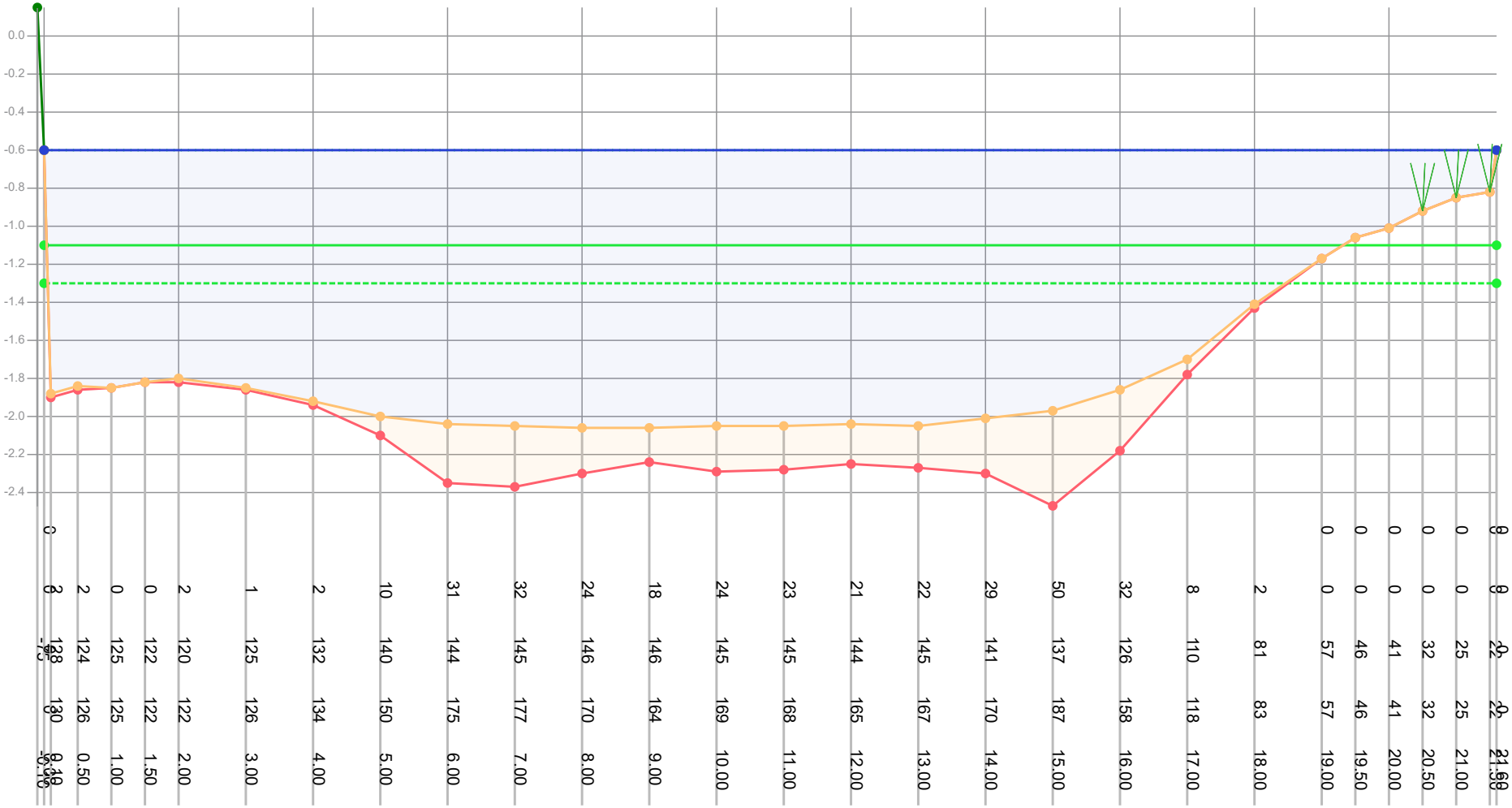

| | | |

Profiel: 1165

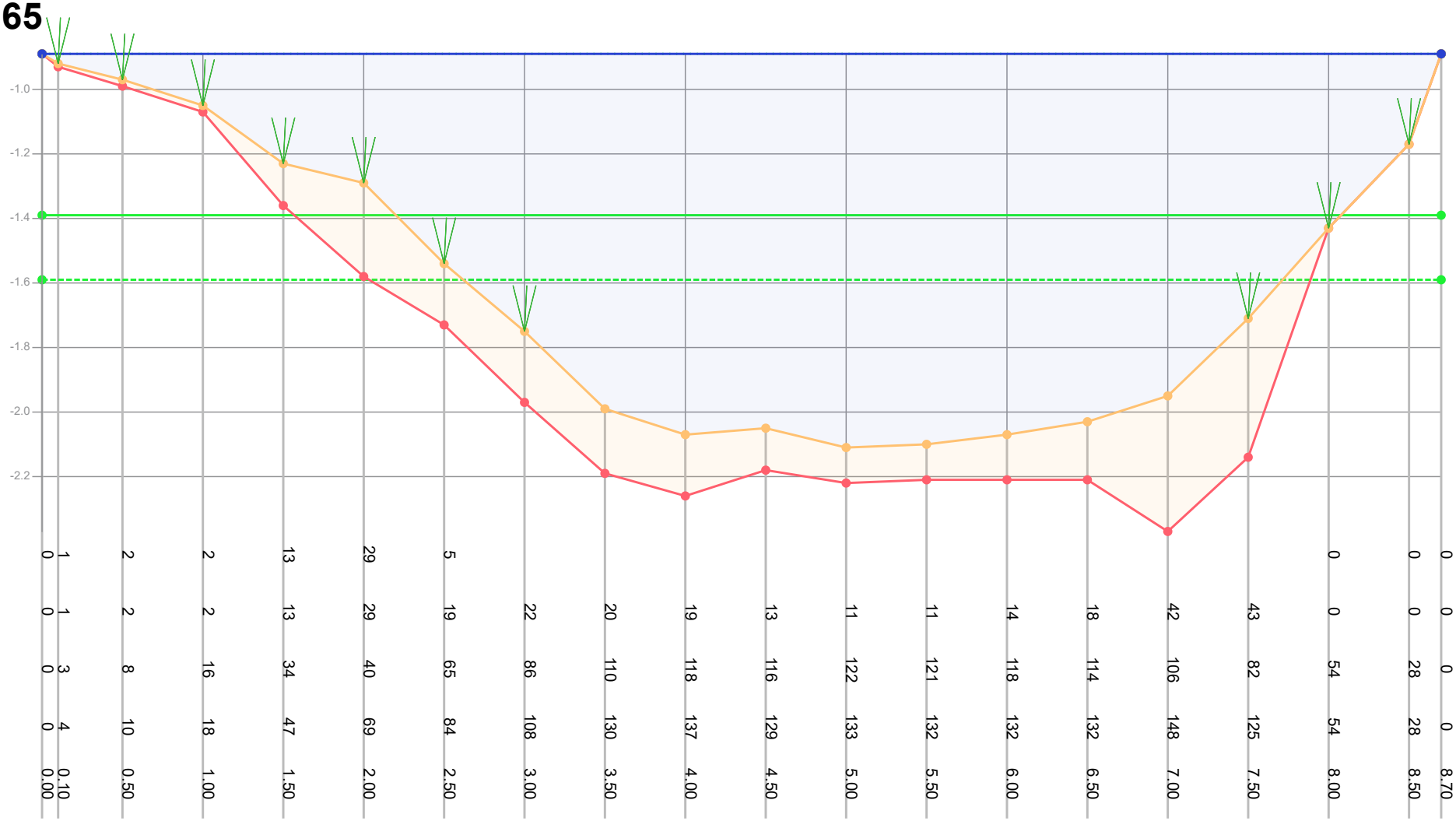

| | | |

Profiel: 1166

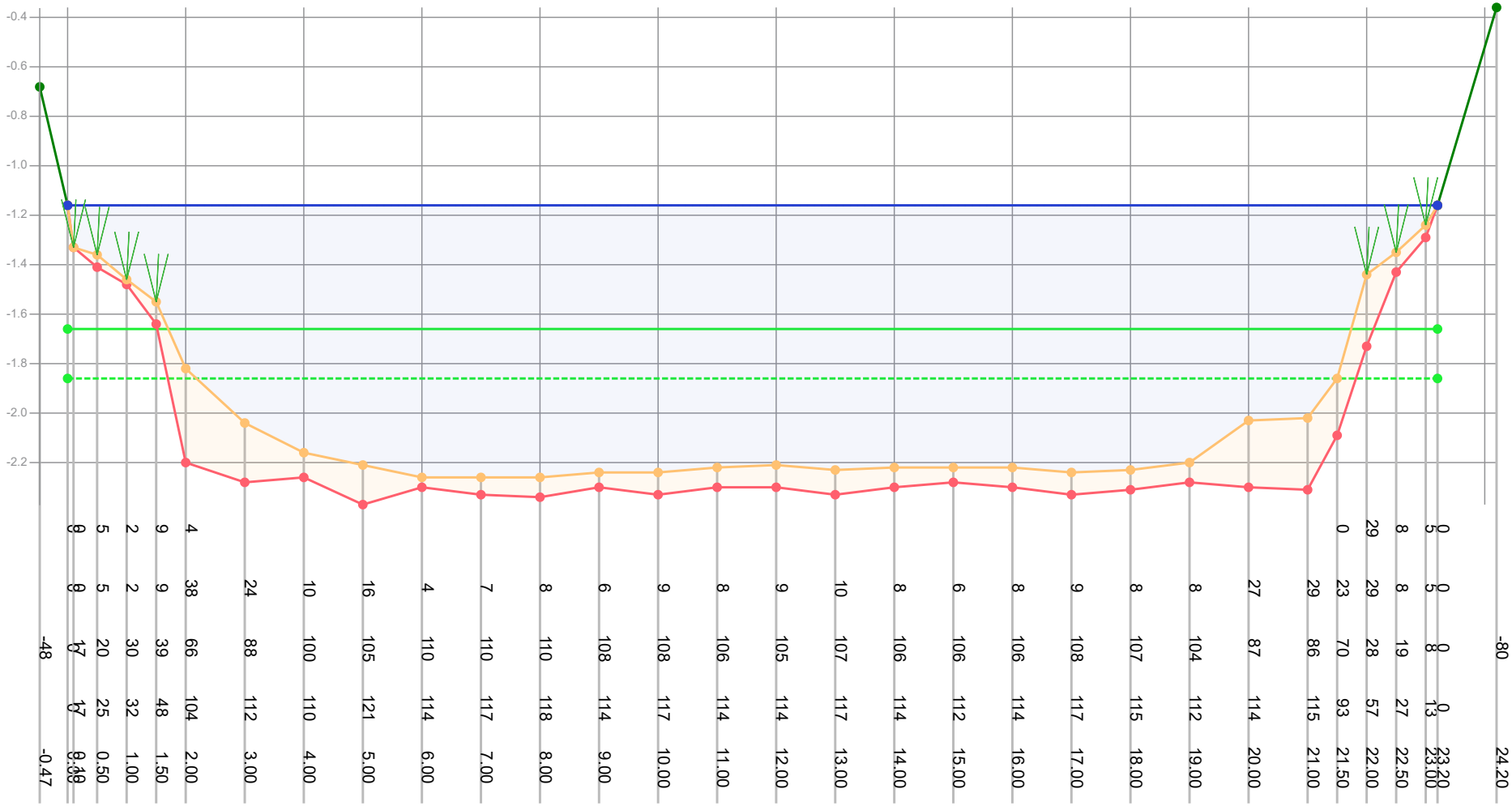

| | | |

Profiel: 1167

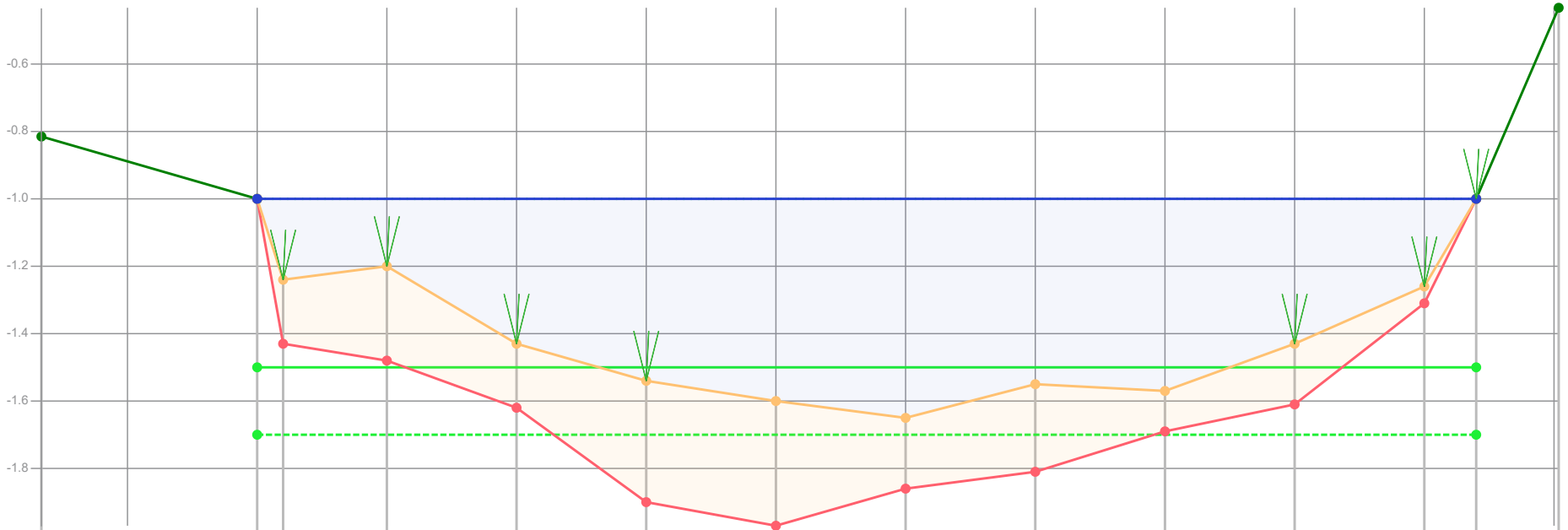

| | | |

Profiel: 1168

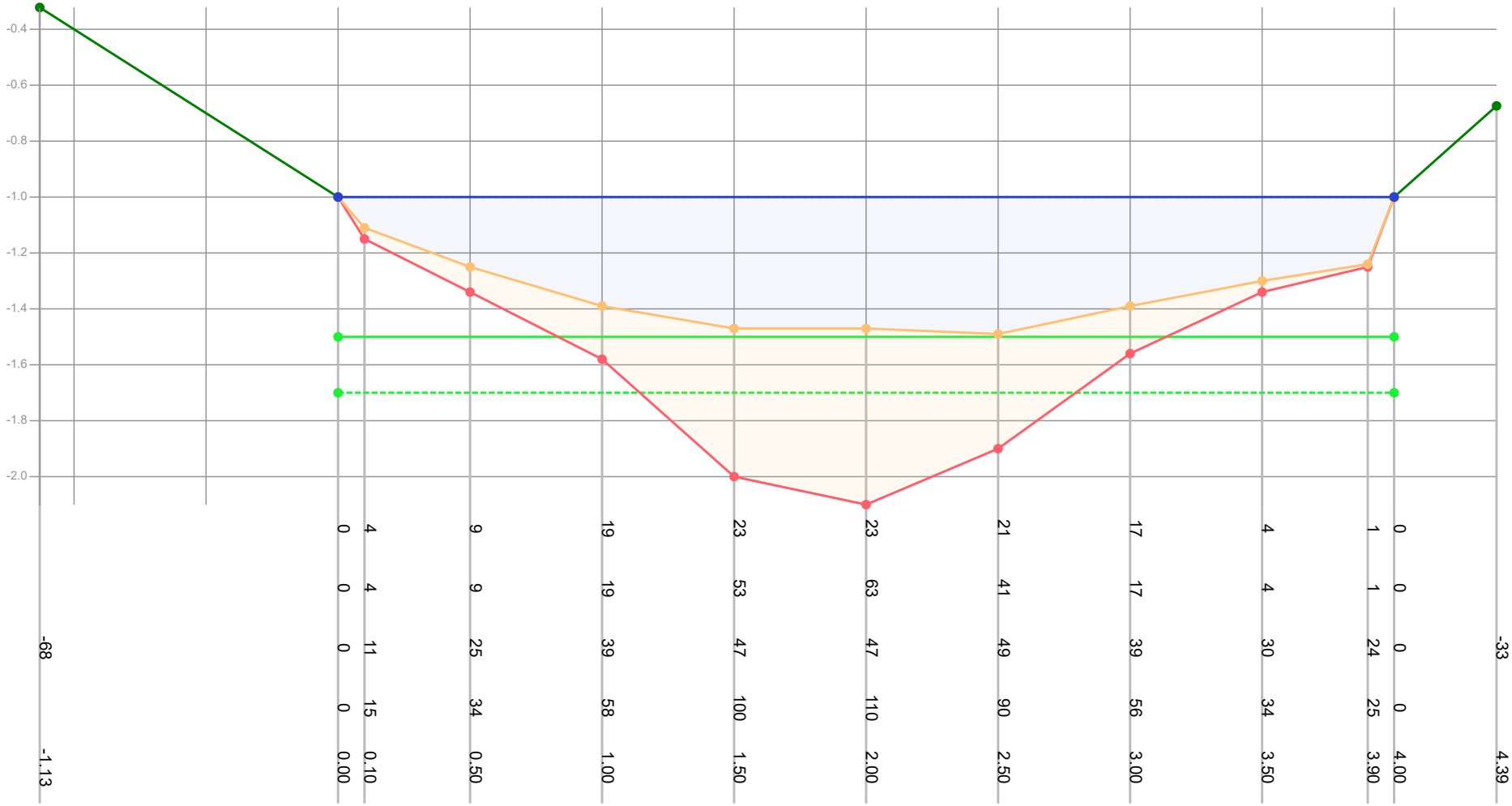

| | | |

Profiel: 1169

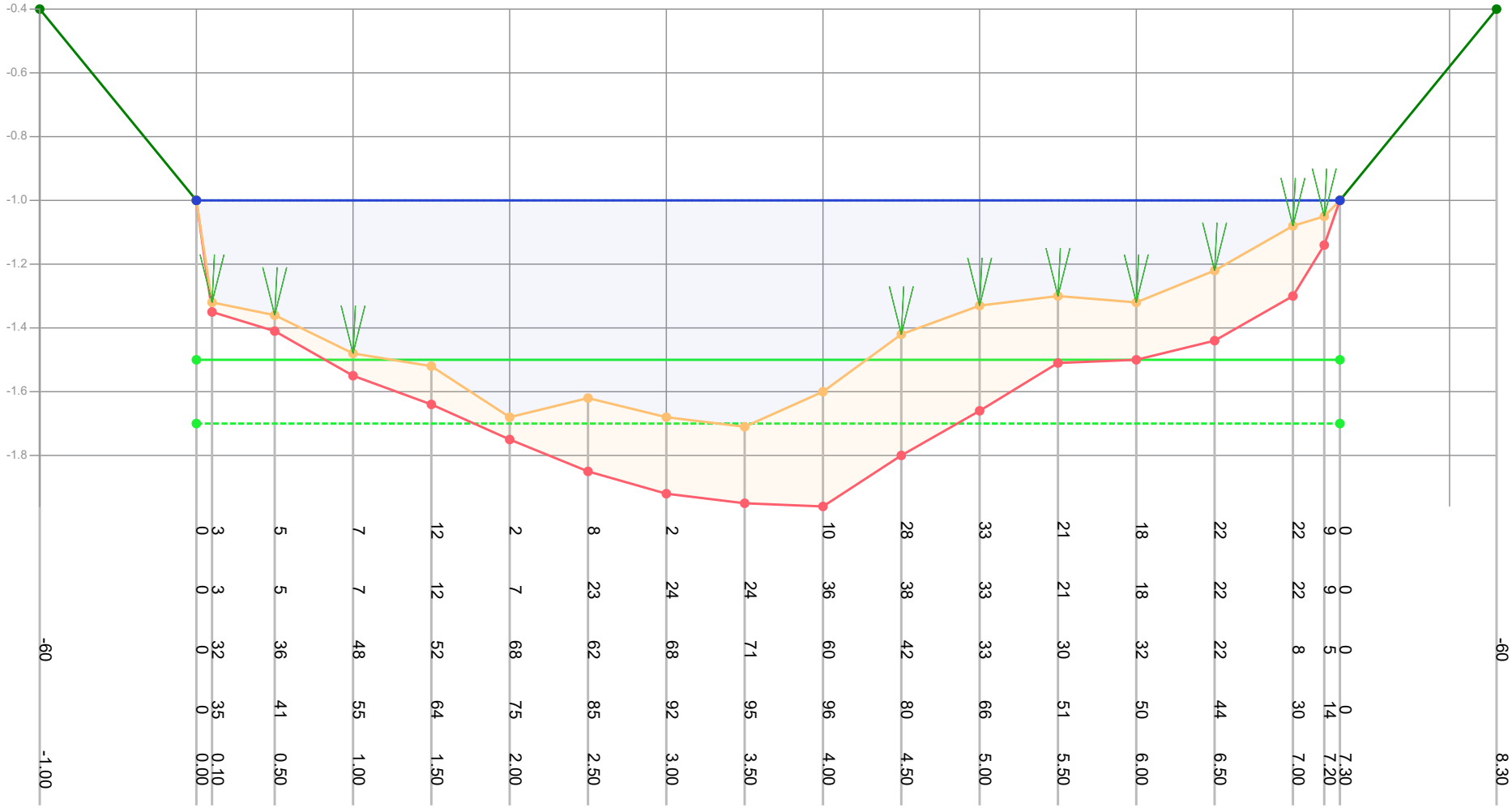

| | | |

Profiel: 1170

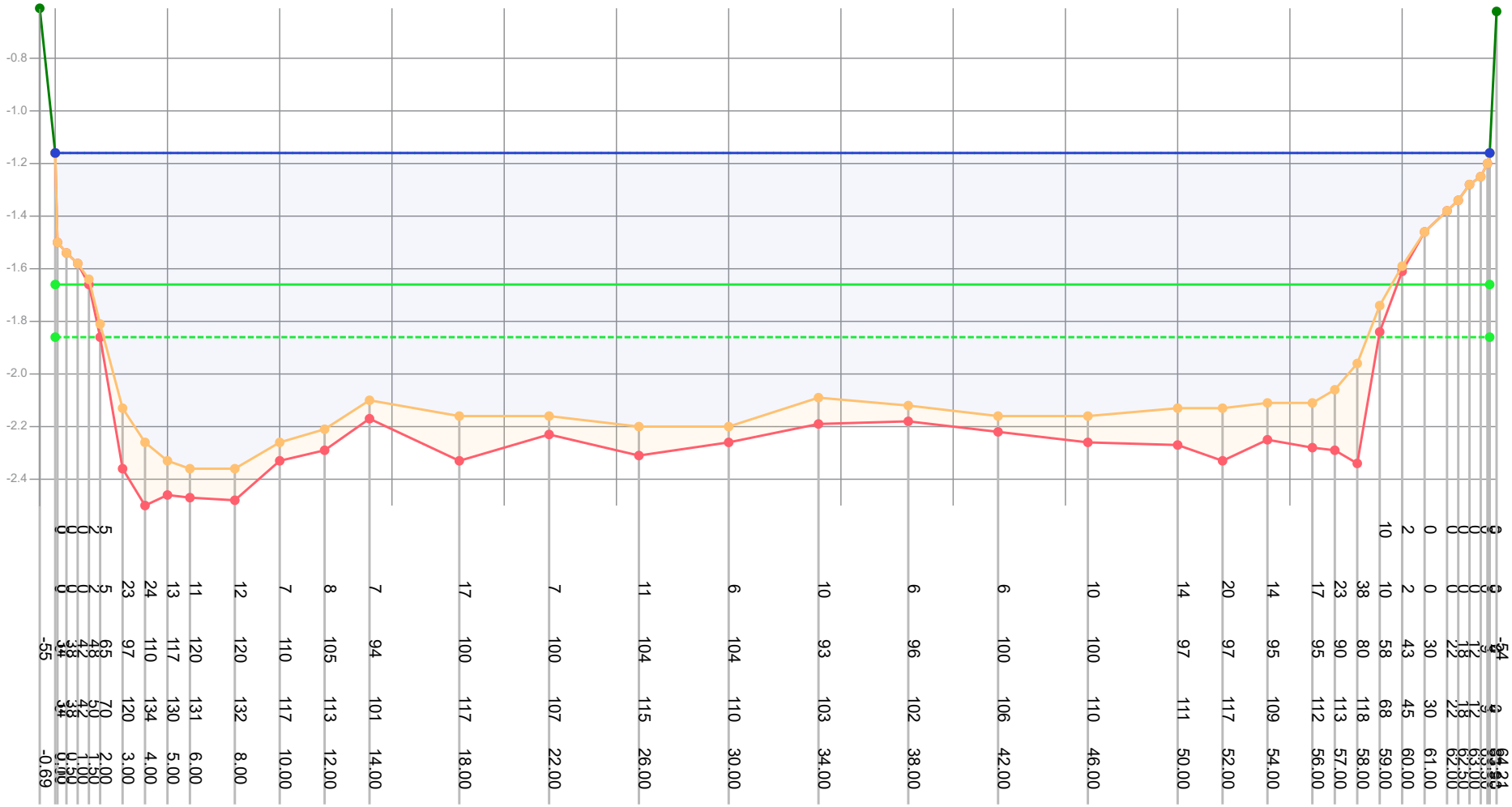

| | | |

Profiel: 1200

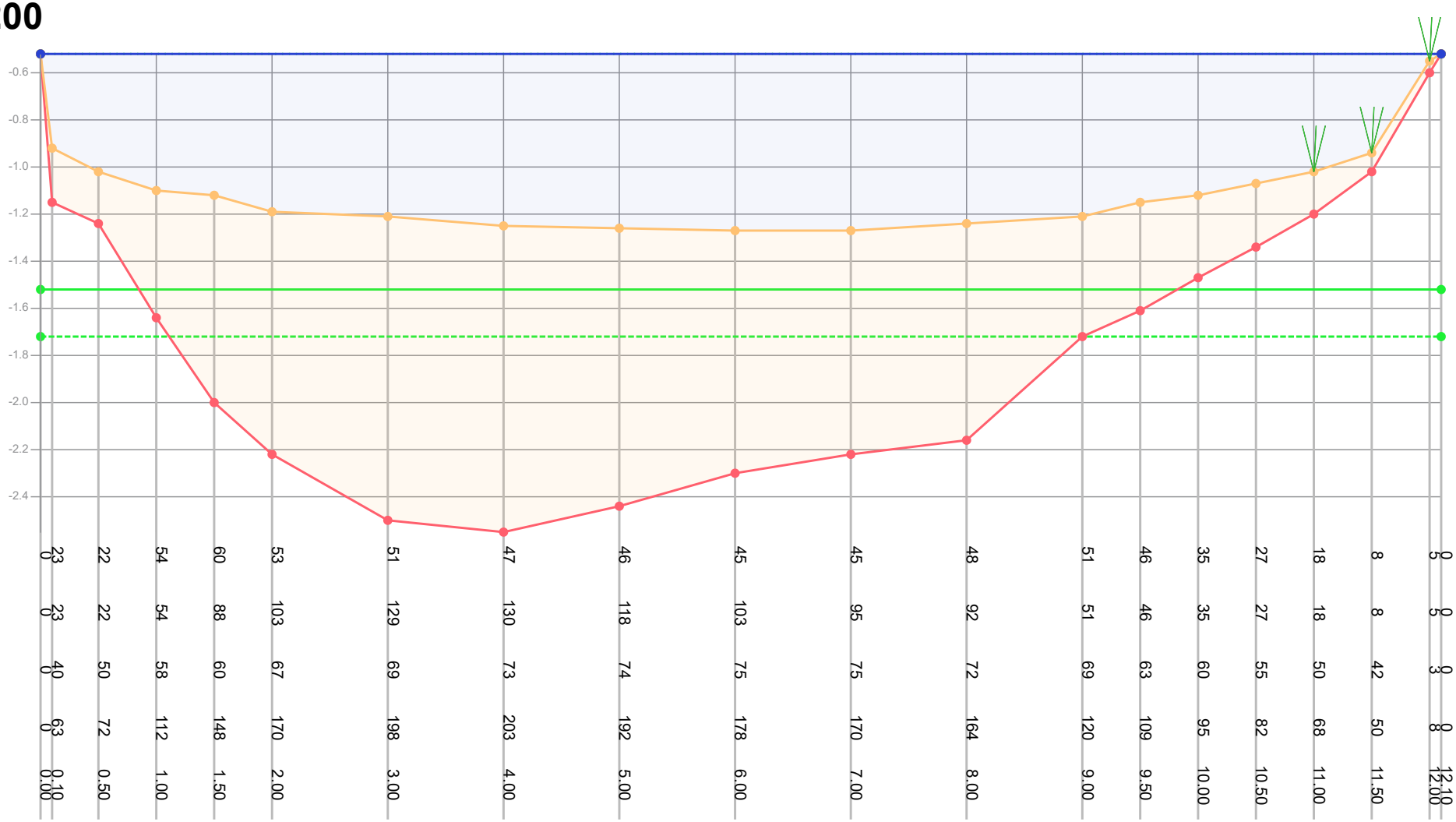

Dikte te verwijderen (cm)	23	0	22	54	60	53	51	47	46	45	45	48	51	46	35	27	18	8	0	5	0	0	0
Dikte sliblaag (cm)	23	0	22	54	88	103	129	130	118	103	95	92	51	46	35	27	18	8	0	5	0	0	0
Bovenkant slib (cm)	40	0	50	58	60	67	69	73	74	75	75	72	69	63	60	55	50	42	3	0	0	0	0
Bestaande hoogte (cm)	63	0	72	112	148	170	198	203	192	178	170	164	120	109	95	82	68	50	8	0	0	0	0
Afstand (m tov nulpunt)	0.00	0.10	0.50	1.00	1.50	2.00	3.00	4.00	5.00	6.00	7.00	8.00	9.00	9.50	10.00	10.50	11.00	11.50	12.00	12.10	12.50	13.00	13.50

Legenda
- Gemeten waterniveau
- Bovenkant slib
- Vastebodem
- Oever
- TI18297_legger

Patronen:
- Inpeiling
- Uitpeiling
- Waterpeil legger
- Leggerprofiel
- Onderhoudsprofiel

Waterpeil legger / Schouwpeil	-0.52 mNAP	Opnamepeil inpeiling	-0.52 mNAP
Leggerdiepte	-1.52 mNAP	Max. diepte inp.	0.75 m tov waterpeil legger
Onderhoudsdiepte	-1.72 mNAP		
Representatieve lengte	40.00 m		

Opm. inpeiling

Opdrachtgever	Gemeente Waadhoeke
Projectcode	TI21081
Projectnaam	Baggerplan gemeente Waadhoeke
Profiel	1200
Opname op	7-1-2021
Status	Definitief
Leggerwaarden	TI18297_legger

export vanuit WIT op 29-9-2021

TIJHUIS INGENIEURS
Tijhuis Ingenieurs BV
tel. 0229 - 272 000
e-mail: info@tijhuisingenieurs.nl
www.tijhuisingenieurs.nl

Profiel: 1201

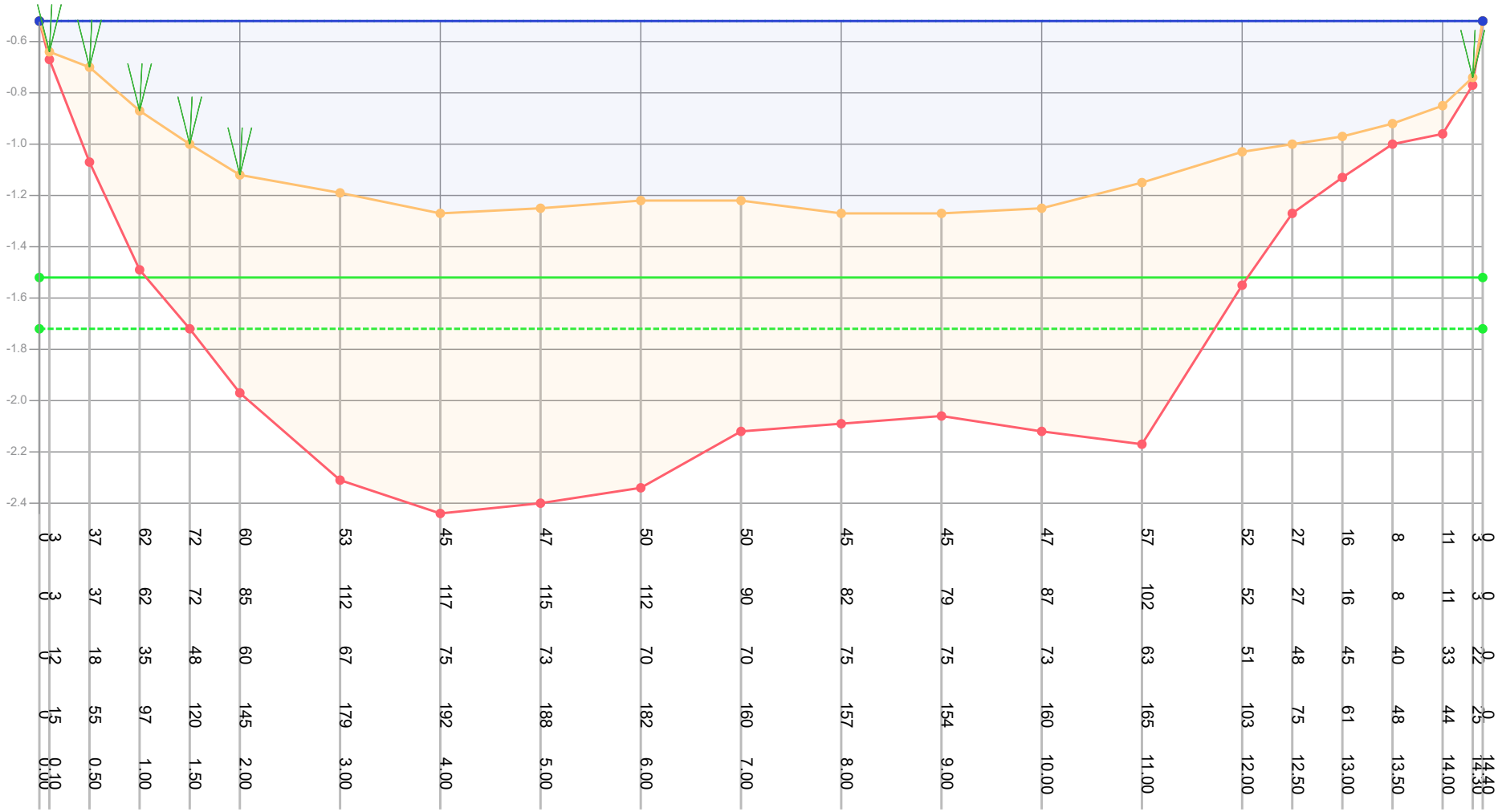

Dikte te verwijderen (cm)	3	37	62	72	60	53	45	47	50	50	45	45	47	57	52	27	16	8	11	3	9			
Dikte sliblaag (cm)	3	37	62	72	85	112	117	115	112	90	82	79	87	102	52	27	16	8	11	3	9			
Bovenkant slib (cm)	12	18	35	48	60	67	75	73	70	70	75	75	73	63	51	48	45	40	33	22	0			
Bestaande hoogte (cm)	15	55	97	120	145	179	192	188	182	160	157	154	160	165	103	75	61	48	44	25	0			
Afstand (m tov nulpunt)	0.00	0.10	0.50	1.00	1.50	2.00	3.00	4.00	5.00	6.00	7.00	8.00	9.00	10.00	11.00	12.00	12.50	13.00	13.50	14.00	14.30	14.40		

Legenda
- Gemeten waterniveau
- Bovenkant slib
- Vastebodem
- Oever
- TI18297_legger

Patronen:
- Inpeiling
- Uitpeiling
- Waterpeil legger
- Leggerprofiel
- Onderhoudsprofiel

Waterpeil legger / Schouwpeil	-0.52 mNAP	Opnamepeil inpeiling	-0.52 mNAP
Leggerdiepte	-1.52 mNAP	Max. diepte inp.	0.75 m tov waterpeil legger
Onderhoudsdiepte	-1.72 mNAP		
Representatieve lengte	45.00 m		

Opm. inpeiling

Opdrachtgever	Gemeente Waadhoeke
Projectcode	TI21081
Projectnaam	Baggerplan gemeente Waadhoeke
Profiel	1201
Opname op	7-1-2021
Status	Definitief
Leggerwaarden	TI18297_legger

export vanuit WIT op 29-9-2021

Tijhuis Ingenieurs BV
tel. 0229 - 272 000
e-mail: info@tijhuisingenieurs.nl
www.tijhuisingenieurs.nl

Profiel: 1203

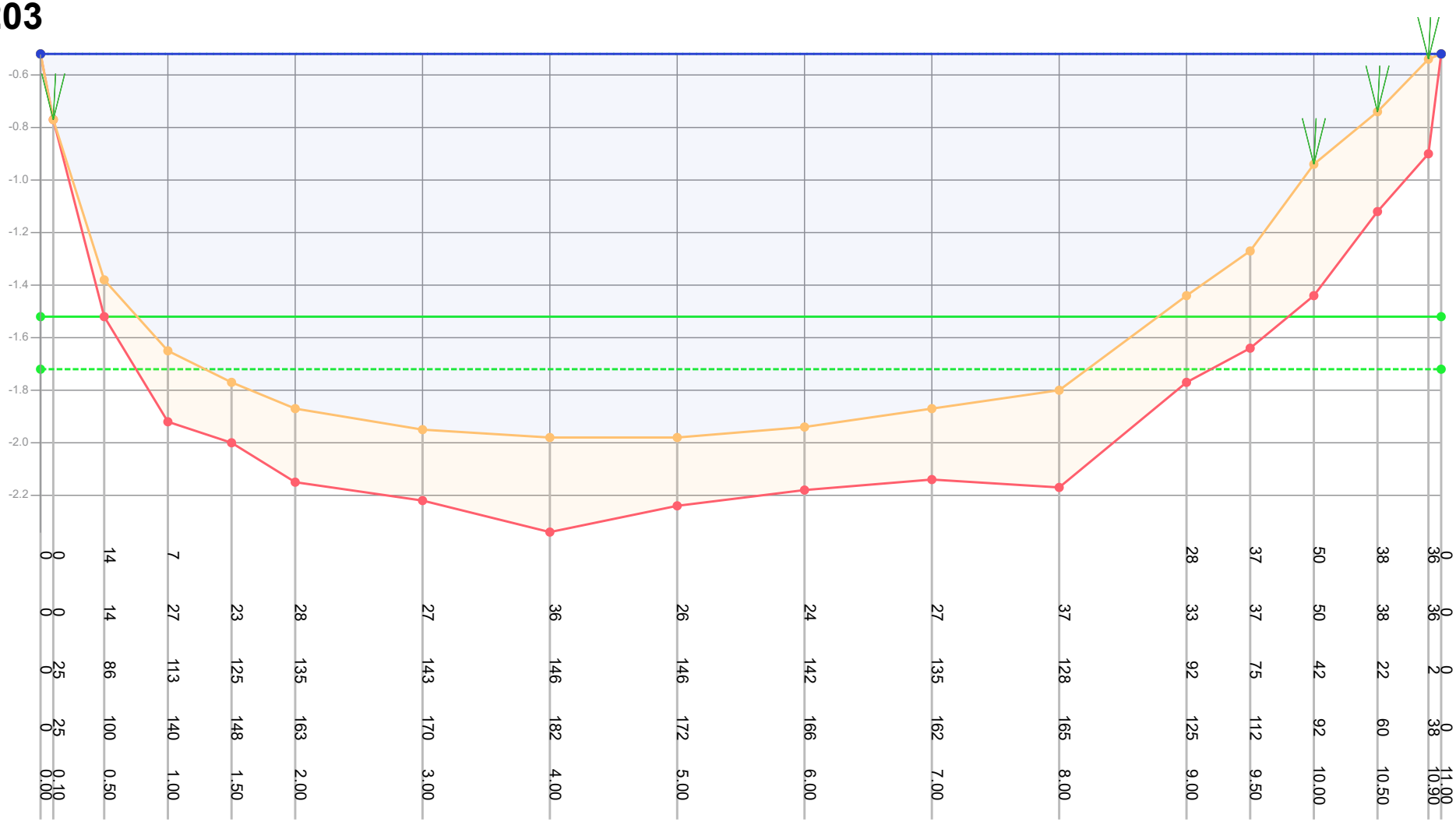

Dikte te verwijderen (cm)	0	0	14	7	23	28	27	36	26	24	27	37	28	37	50	38	0	36			
Dikte sliblaag (cm)	0	0	14	27	23	28	27	36	26	24	27	37	33	37	50	38	0	36			
Bovenkant slib (cm)	25	0	86	113	125	135	143	146	146	142	135	128	92	75	42	22	0	2			
Bestaande hoogte (cm)	25	0	100	140	148	163	170	182	172	166	162	165	125	112	92	60	0	38			
Afstand (m tov nulpunt)	0.00	0.10	0.50	1.00	1.50	2.00	3.00	4.00	5.00	6.00	7.00	8.00	9.00	9.50	10.00	10.50	10.90	11.00			

Legenda
- Gemeten waterniveau
- Bovenkant slib
- Vastebodem
- Oever
- TI18297_legger

Patronen:
- Inpeiling
- Uitpeiling
- Waterpeil legger
- Leggerprofiel
- Onderhoudsprofiel

Waterpeil legger / Schouwpeil	-0.52 mNAP	Opnamepeil inpeiling	-0.52 mNAP
Leggerdiepte	-1.52 mNAP	Max. diepte inp.	1.46 m tov waterpeil legger
Onderhoudsdiepte	-1.72 mNAP		
Representatieve lengte	18.00 m		

Opm. inpeiling

Opdrachtgever	Gemeente Waadhoeke
Projectcode	TI21081
Projectnaam	Baggerplan gemeente Waadhoeke
Profiel	1203
Opname op	7-1-2021
Status	Definitief
Leggerwaarden	TI18297_legger

export vanuit WIT op 29-9-2021

TIJHUIS INGENIEURS

Tijhuis Ingenieurs BV
tel. 0229 - 272 000
e-mail: info@tijhuisingenieurs.nl
www.tijhuisingenieurs.nl

Profiel: 1204

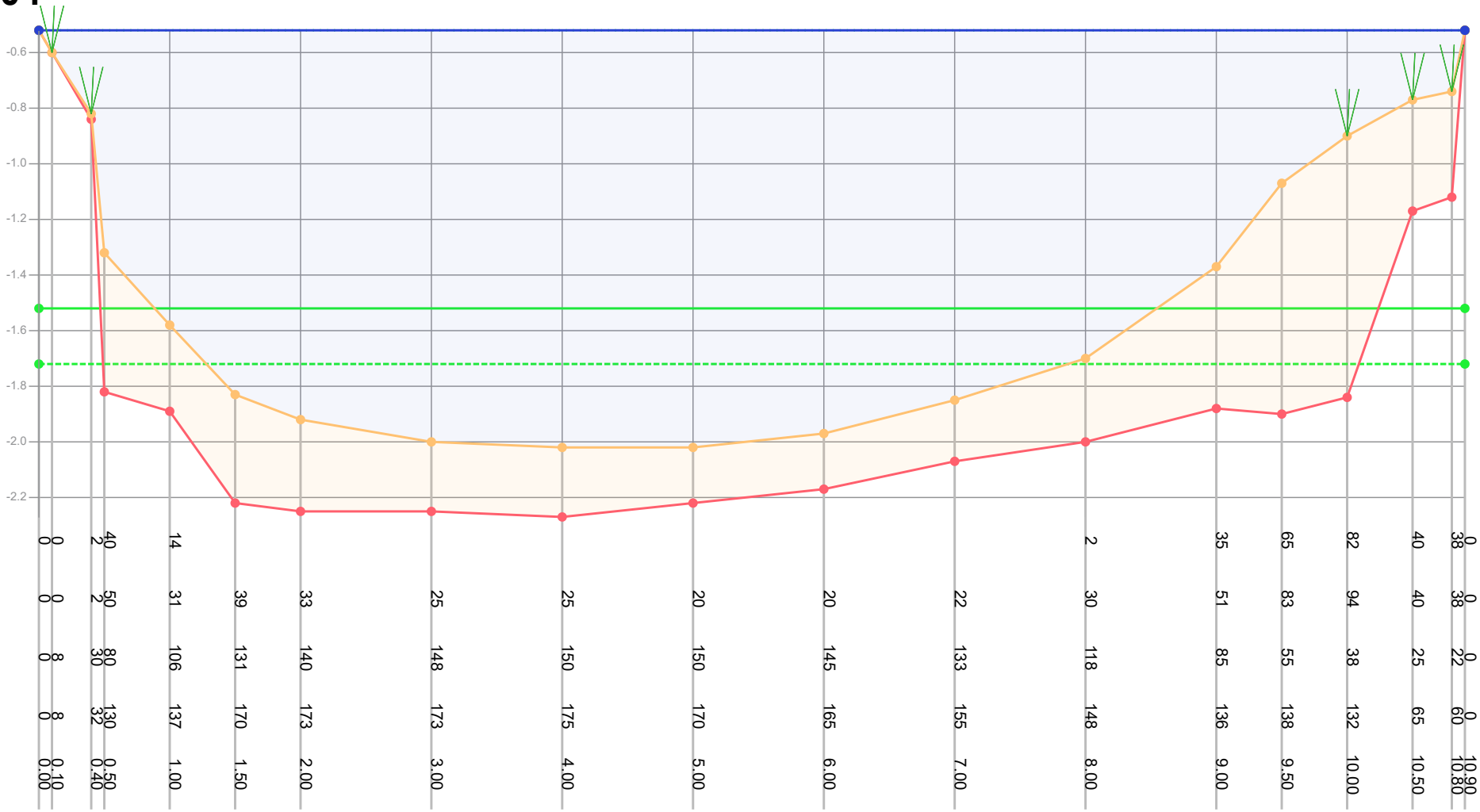

| | | |