



STIKSTOFDEPOSITIEONDERZOEK
BOEKELSEDIJK 2 UDEN

De Roever Omgevingsadvies

Rembrandtlaan 4
5462 CH Veghel
T 073 594 10 11
E info@deroever.nl
W www.deroever.nl

NL97 RABO 0122 6903 11
Advies- en ingenieursbureau
J.G. de Roever B.V.
KvK 16068733
BTW NL 8015.63.136.B.01

Titel document:	Stikstofdepositieonderzoek Boekelsedijk 2 Uden
Referentie:	20230680.V01.1
Datum:	12 mei 2023
Opdrachtgever:	Studio 412

INHOUDSOPGAVE

1. INLEIDING	4
1.1. Algemeen.....	4
1.2. Ligging van het plangebied.....	6
2. WETTELIJK KADER	7
2.1. Wet natuurbescherming	7
2.2. Programma Aanpak Stikstof (PAS)	7
2.3. Beleidsregels intern en extern salderen	7
2.4. Referentiesituatie.....	8
2.5. Wet stikstofreductie en natuurverbetering	8
3. REKENONDERZOEK	9
3.1. Uitgangspunten aanlegfase.....	9
3.1.1. <i>Mobiele werktuigen</i>	9
3.1.2. <i>Bouwverkeer</i>	10
3.2. Uitgangspunten gebruiksfase	12
3.2.1. <i>Verkeer</i>	12
3.2.2. <i>Stookinstallaties</i>	12
3.3. Berekeningswijze.....	13
4. CONCLUSIES	14
BIJLAGE I. METHODIEK KENTALLEN AANLEGFASE WONINGBOUW	15
BIJLAGE II. AERIUS BEREKENING AANLEG	16
BIJLAGE III. AERIUS BEREKENING GEBRUIK	17

1. INLEIDING

1.1. Algemeen

De initiatiefnemer heeft een plan om aan het Boekelsedijk 2 Uden woonzorg-eenheden te realiseren. In het kader van deze ontwikkeling moet een stikstofdepositieonderzoek voor de aanlegfase en gebruiksfase worden uitgevoerd.

Het plangebied is kadastraal bekend als perceel 4717, Sectie C te UND00 (Uden). Op afbeelding 1 is de locatie van het plangebied weergegeven. Een situatietekening met de beoogde indeling van het plangebied is weergegeven op afbeelding 2.



Afbeelding 1. Plangebied
Bron: kadastralekaart.com



Afbeelding 2 Conceptindeling voor het plangebied

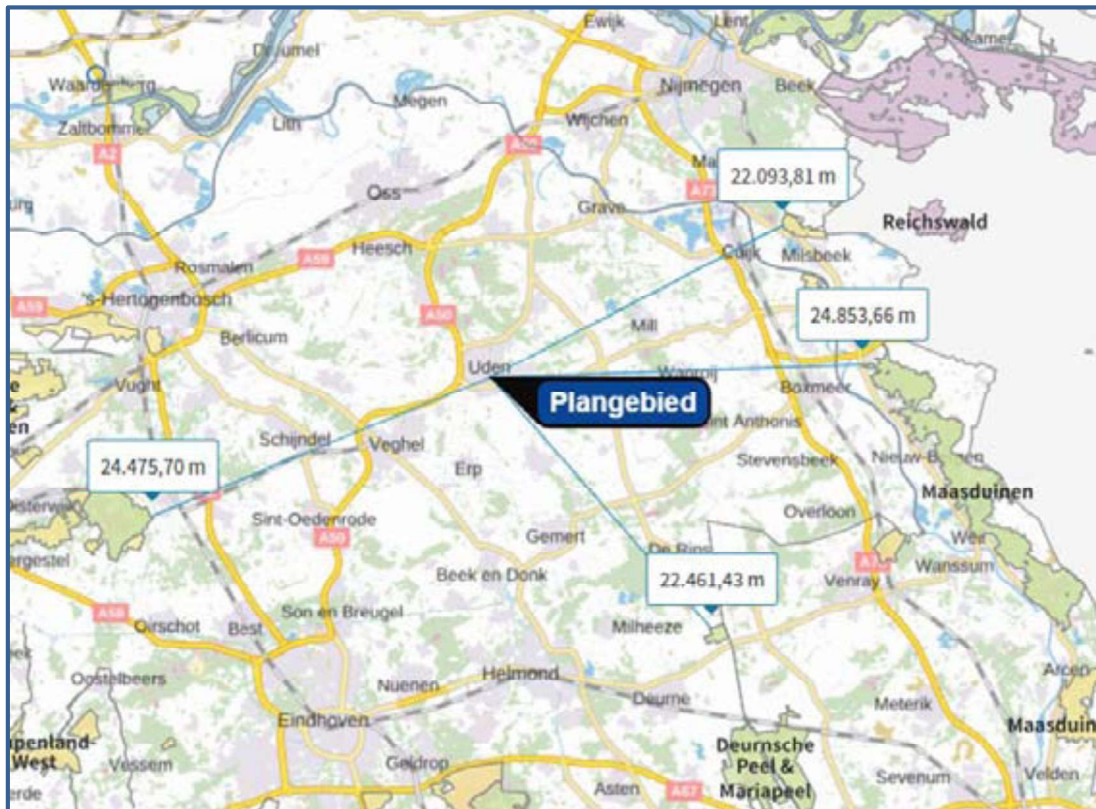
Voor dit onderzoek is gebruik gemaakt van de volgende gegevens:

- informatie versterkt door de initiatiefnemer;
- via internet toegankelijke informatie en digitale ondergronden (PDOK);
- gegevens en bureauexpertise de Roever Omgevingsadvies.

N.B. De gehanteerde uitgangspunten zijn realistisch doch worst-case.

1.2. Ligging van het plangebied

De ligging van het plangebied en de dichtstbijzijnde Natura 2000-gebieden met stikstof gevoelige habitattypen zijn weergegeven op afbeelding 3. Het dichtstbijzijnde Natura 2000-gebieden met stikstofgevoelige habitats betreft 'Sint Jansberg' en is gelegen op een afstand van circa 22 kilometer vanaf het plangebied.



Afbeelding 3. Ligging van het plangebied ten opzichte van Natura 2000-gebieden
Bron: AERIUS Calculator

2. WETTELIJK KADER

2.1. Wet natuurbescherming

Op 1 januari 2017 is de Wet natuurbescherming in werking getreden. In deze wet worden drie eerdere wetten vervangen. Het gaat om de Natuurbeschermingswet 1998 (Nb-wet) inclusief het Programma Aanpak Stikstof, de Boswet en de Flora- en faunawet. De bescherming van de Natura 2000-gebieden is ondervangen in onderdeel gebiedsbescherming (vervangt Nb-wet). Voor bestemmingsplannen is het toetsingskader voor deze gebieden in de basis ongewijzigd gebleven ten opzichte van de Nb-wet.

Als (een wijziging van) een bestemmingsplan negatieve gevolgen heeft voor de Natura 2000-gebieden kan het plan in beginsel niet worden vastgesteld. In dat geval moet het bevoegd gezag volgens artikel 2.8, van de Wet natuurbescherming (Wnb) eerst een passende beoordeling opstellen. Uit de passende beoordeling moet blijken dat de instandhoudingsdoelstellingen van de betreffende gebieden niet aangetast worden door het plan. Eventueel worden maatregelen opgenomen die getroffen worden om dit te bereiken. Als niet aangetoond wordt dat aan de instandhoudingsdoelstellingen voldaan wordt, kan het plan geen doorgang vinden.

Met behulp van een voortoets kan het bevoegd gezag bepalen of op voorhand negatieve gevolgen uit te sluiten zijn. Hierbij moet voor de gewenste situatie worden uitgegaan van de maximale planologische mogelijkheden. Voor plannen die ten opzichte van de uitgangssituatie op het referentiemoment geen significante toename in stikstofdepositie veroorzaken, zijn negatieve effecten ten aanzien van dit aspect uit te sluiten. In dat geval hoeft geen passende beoordeling te worden opgesteld.

2.2. Programma Aanpak Stikstof (PAS)

Gelet op de uitspraak van de Afdeling bestuursrechtspraak van de Raad van State van 29 mei 2019, kan de PAS niet meer worden gehanteerd als toetsingskader op grond van de Wet natuurbescherming. Inmiddels is een nieuwe versie van het rekenprogramma AERIUS Calculator uitgebracht. Met deze nieuwe tool is de depositie op de stikstofgevoelige natuurgebieden berekend. Hoe de resultaten worden beoordeeld, is aan het bevoegd gezag.

2.3. Beleidsregels intern en extern salderen

Vanwege de vernietiging van het PAS is het voor het bevoegd gezag niet mogelijk om toestemmingen te verlenen voor projecten waarvoor ontwikkelingsruimte nodig is. Om aan te tonen dat een project geen significant effect heeft op de stikstofdepositie ter plaatse van stikstofgevoelige Natura 2000-gebieden bestaan de volgende mogelijkheden:

- aantonen dat in de beoogde situatie geen effect (stikstofdepositie < 0,00 mol/ha/jaar) op de omliggende stikstofgevoelige Natura 2000-gebieden optreedt.
- middels intern of extern salderen aantonen dat in de beoogde situatie geen sprake is van een stikstoftoename met significante gevolgen voor Natura 2000-gebieden ten opzichte van de referentiesituatie.
- middels een ecologische voortoets onderzoeken of significante negatieve effecten op instandhoudingsdoelstellingen kunnen worden uitgesloten. Een ecologische voortoets is een mogelijkheid voor activiteiten die enkel zorgen voor een stikstofdepositie op hectares waarvan de kritische depositiewaarde (KDW) niet wordt overschreden.

Als de stikstofdepositie in de beoogde situatie hoger is dan 0,00 mol/ha/jaar, dan is een verdere inhoudelijke beoordeling van de te verwachten stikstofdepositie noodzakelijk. Het is dan mogelijk om toestemming te krijgen op basis van intern of extern salderen. Voor extern salderen geldt een vergunningplicht omdat van de beoogde activiteit op zichzelf negatieve effecten niet op voorhand kunnen worden uitgesloten. Met salderen wordt inzichtelijk gemaakt of in de beoogde situatie sprake is van een stikstoftoename met significante gevolgen voor Natura 2000-gebieden ten opzichte van de referentiesituatie. Of sprake is van een significante toename van de stikstofdepositie hangt af van de toegestane depositie in de referentiesituatie.

2.4. Referentiesituatie

Wanneer sprake is van de wijziging of uitbreiding van een bestaande activiteit, gelden voor projecten de volgende referentiesituaties^[1], een:

- vigerende vergunning die verleend is op basis van de Wet natuurbescherming;
- vigerende vergunning die verleend is op basis van de Natuurbeschermingswet 1998;
- vigerende omgevingsvergunning die verleend is op basis van de Wabo met een verklaring van geen bedenkingen (VVGB) op grond van één van de twee hierboven genoemde wetten;
- tracébesluit, wegaanpassingsbesluit of kavelbesluit waaraan een passende beoordeling is gekoppeld;
- (milieu-)toestemming op de Europese referentiedatum, zie afbeelding 4.



Afbeelding 4. Stappenplan voor het bepalen van de referentiesituatie^[1]

Van een (planologisch) plan, zoals een bestemmingsplan of omgevingsplan, is de huidige feitelijk aanwezige, planologisch legale situatie de referentiesituatie.

2.5. Wet stikstofreductie en natuurverbetering

Door de uitspraak van de Afdeling bestuursrechtspraak van de Raad van State van 2 november 2022 is bouwvrijstelling, die onderdeel was van de Wet stikstofreductie en natuurverbetering, komen te vervallen. Voor ieder plan of project dient ook de aanlegfase (bouwfase) weer doorgerekend te worden.

¹ Handreiking intern en extern salderen; <https://www.bij12.nl/wp-content/uploads/2020/09/Handreiking-intern-extern-salderen-en-verleasen-22092020.pdf>

3. REKENONDERZOEK

De voor stikstof relevante bronnen voor de aanlegfase en gebruiksfase van de beoogde ontwikkeling worden hieronder toegelicht.

3.1. Uitgangspunten aanlegfase

De aanlegfase bestaat uit de realisatie 16 woonruimtes en een begane grond verdieping met gemeenschappelijke ruimte, kantoor en een commercieel onderdeel.

Aangezien er 8 woonruimtes per verdieping worden gerealiseerd, wordt voor deze begane grond 8 verdiepingen geschat voor de realisatie. In dit geval zouden er een equivalent van 24 appartementen aan gebouw worden gerealiseerd (1 wooneenheid staat minimaal gelijk aan de belasting van 1 appartement) met daarbij nog een verdieping met kantoor en een gemeenschappelijke verdieping. Dit is worst-case omdat er in een kantoor en gemeenschappelijke ruimte minder faciliteiten gebonden zijn dan in appartementen.

Er zal ook een gebouw moeten worden gesloopt. Er is aangenomen dat de aanlegfase niet langer dan 1 jaar zal duren voor de te realiseren woonzorg-eenheden. De NO_x- en NH₃-emissies zijn dan met name afkomstig van (bouw-)verkeer en mobiele machines voor het bouwen van de woningen en verzetten van grond.

3.1.1. Mobiele werktuigen

Bij aanvang van voorliggend stikstofdepositieonderzoek was bij de opdrachtgever niet bekend welke diesel-, benzine of lpg aangedreven (mobiele) werktuigen in de aanlegfase ingezet zullen worden bij de bouw van de woningen. Daarmee is ook over diesilverbruik, bedrijfstijden, bouwjaar en vermogen van de werktuigen geen specifieke informatie beschikbaar.

De hoeveelheid NO_x- en NH₃-emissies die vrijkomen bij de bouwwerkzaamheden zijn bepaald gebruik makend van kentallen opgesteld door adviesbureaus TAUW en De Roever. De kentallen zijn gebaseerd op de werkelijke inzet van mobiele werktuigen en vrachtverkeer bij een groot aantal woningbouwprojecten. Voor de omrekening van inzet van mobiele werktuigen naar emissies is de AUB rekenmethode (AdBlue, Uren, Brandstof) van TNO aangehouden. Dit is sinds AERIUS versie 2022/2023 de voorgeschreven rekenmethode voor de berekening van emissies van mobiele werktuigen. Bijlage I geeft meer informatie over de gehanteerde kentallen en methodiek.

Voor de bouw van appartementen en sloop van de bestaande bebouwing met vergelijkbare grootte zijn de volgende kentallen beschikbaar: 2,6 kg NO_x en 0,09 kg NH₃ per appartement. Dit geeft een totale hoeveelheid emissie die vrijkomt bij de realisatie van de woonzorg-eenheden van $2,6 \text{ kg} * 24 = 62,4 \text{ kg NO}_x$ en $0,09 \text{ kg} * 24 = 2,16 \text{ kg NH}_3$ voor de gehele aanlegfase.

De mobiele werktuigen zullen actief zijn op de bouwlocatie en daar rondrijden. Daarom zijn de emissies gemodelleerd als vlakbron gelijk aan de projectlocatie. De vlakbron is in AERIUS gemodelleerd als bron van de sectorgroep 'Anders'. Voor de uitreedhoogte en de spreiding is 4 meter ingevuld en voor de warmte-inhoud 0 MW. De temporele variatie is 'standaard profiel industrie'. Dit zijn de waarden voor mobiele werktuigen voor de bouw en industrie^[2].

3.1.2. *Bouwverkeer*

Vervoer van personeel van en naar de locatie vindt plaats met bestelbusjes en/of personenauto's. Materieel wordt aangevoerd middels vrachtwagens. Het aantal ritten van vrachtwagens en personenauto's/bestelbusjes is een inschatting van adviesbureaus TAUW en De Roever op basis van informatie van vergelijkbare woningbouwprojecten. De woonzorg-eenheden worden hiermee vergeleken voor de voertuigbewegingen met appartementen. Tabel 1 geeft het aantal voertuigen en voertuigbewegingen voor de gehele aanlegfase.

Tabel 1. Aantal voertuigbewegingen gedurende de aanlegfase

Type voertuig	Totaal aantal ritten	Totaal aantal vervoersbewegingen ^[3]
Per te realiseren appartement equivalent (in 24 totaal voor alle woonzorg-eenheden)		
Personenauto's en bestelbussen	55	110
Vrachtwagens	20	40
Voor totale plan		
Personenauto's en bestelbussen	1320	2640
Vrachtwagens	480	960

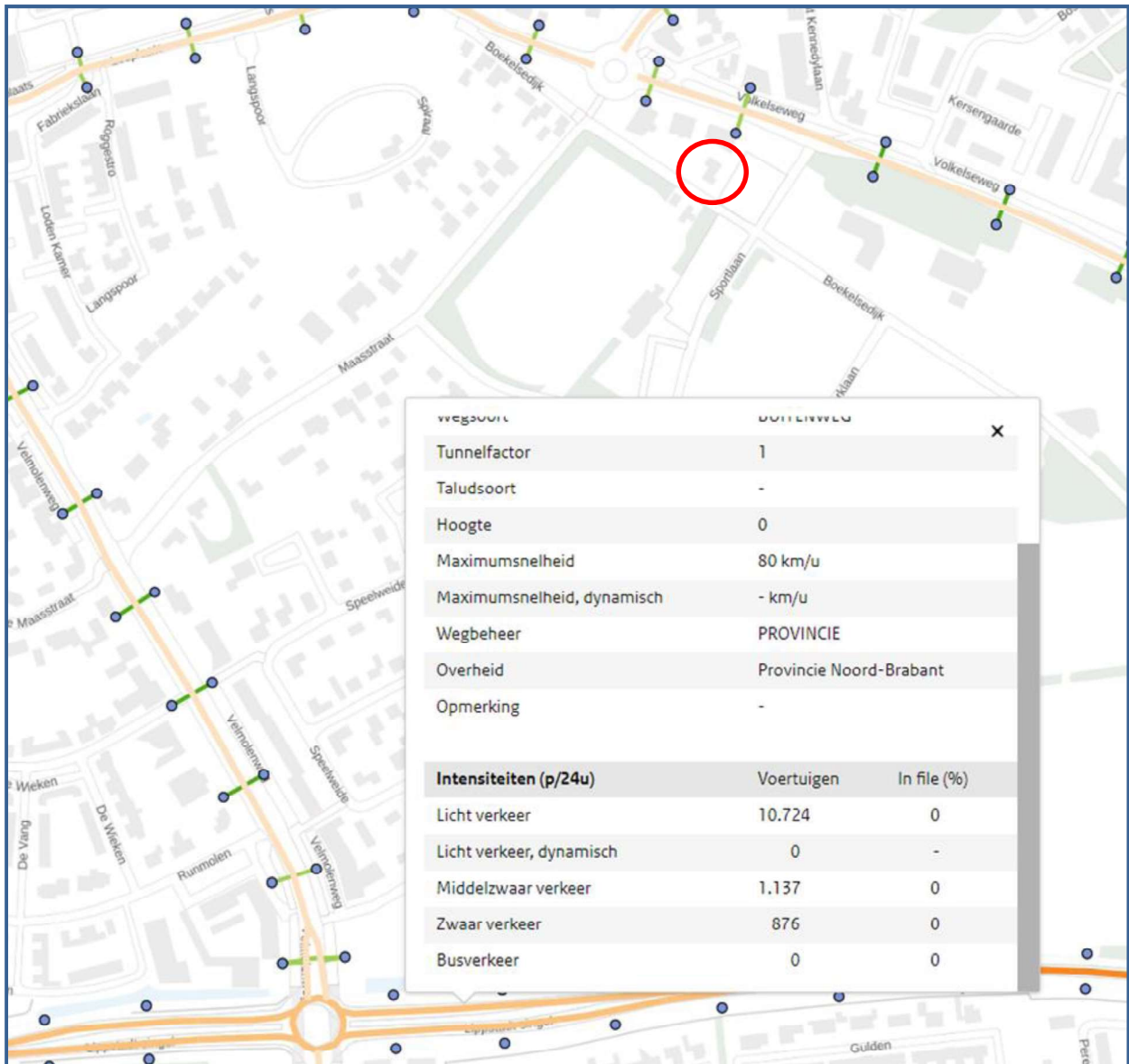
De voertuigbewegingen zijn gemodelleerd als lijnbronnen met licht en zwaar (vracht)verkeer met de actuele emissiefactoren voor wegverkeer die in het rekenprogramma AERIUS Calculator zijn opgenomen. De vrachtwagenbewegingen zijn in AERIUS worst-case allemaal gemodelleerd als 'zwaar vrachtverkeer'. Er is uitgegaan van een weg binnen de bebouwde kom met 10% stagnatie. Het manoeuvreren en stationair draaien van het vrachtverkeer is ondervangen door een extra rijlijn op het terrein met 100% stagnatie.

Het verkeer is gemodelleerd tot het punt waarop de voertuigen in het heersende verkeersbeeld van de openbare weg zijn opgenomen. Voor de rijlijn is als intensiteit worst-case de totale verkeersgeneratie aangehouden. Hierdoor zijn dus meer voertuigbewegingen gemodelleerd dan daadwerkelijk plaats gaan vinden, waardoor onzekerheid over de aantallen en de richting van de voertuigbewegingen wordt opgevangen. Het verkeer gaat in westelijke richting gaat vanaf het plangebied via de Boekelsedijk, Maasstraat, Velmolenweg naar de N264. Op de N264 heeft het verkeer zich verdund tot enkele procenten van het reeds aanwezige verkeer en is het dus opgenomen in het heersende verkeersbeeld. Dit is overeenkomstig de verkeersgegevens van het Centraal instrument Monitoring Lucht Kwaliteit

² Zie Handboek 'Werken met AERIUS Calculator 2021.2'

³ Het aantal voertuigbewegingen is het aantal ritten maal twee; een voertuig rijdt heen en terug naar de locatie.

(CIMLK), zie afbeelding 5. Hier zal het verkeer verder afwikkelen richting het noorden en zuiden.



Afbeelding 5. Verkeersgegevens CIMLK met de verkeersintensiteit van het met rood gemarkeerde wegvak (N264)
De ligging van het plangebied is met rood omcirkeld.

3.2. Uitgangspunten gebruiksfase

In de beoogde situatie zijn de woonzorg-eenheden in gebruik. De NO_x- en NH₃-emissies worden enkel veroorzaakt door verkeersbewegingen.

3.2.1. Verkeer

Met betrekking tot het verkeer dat in de gebruiksfase kan worden toegerekend aan de woonzorg-eenheden is uitgegaan van gegevens uit de ASVV 2021 van kennisplatform CROW⁴. Er is uitgegaan van de ligging 'rest bebouwde kom' in de gemeente Uden (Matig stedelijk). Hierbij is de functie: 'Aanleunwoning, serviceflat (zelfstandige woning met beperkte zorgvoorzieningen)' aangehouden voor de woonzorg-eenheden. Voor het kantoor en de commerciële ruimte is de functie: 'Commerciële dienstverlening (kantoor met baliefunctie)' aangehouden worden. Voor dit type woning wordt uitgegaan van de verkeersaantallen zoals genoemd in tabel 2.

Tabel 2. Verkeersgeneratie (in vtb/etmaal) per vrijstaande woning, ASVV 2021 CROW

Aanleunwoning, serviceflat (zelfstandige woning met beperkte zorgvoorzieningen)	Rest bebouwde kom	
Matig stedelijk	minimaal	maximaal
	2,1	2,8
Commerciële dienstverlening (kantoor met baliefunctie) per 100 vierkante meter	Rest bebouwde kom	
Matig stedelijk	minimaal	maximaal
	6,3	8,1

Voor 16 woonzorg-eenheden is de maximale (worst-case) verkeersgeneratie in deze situatie 2,8 voertuigbewegingen (vtb) per etmaal. Ook zullen er voertuigbewegingen voor het kantoor worden meegenomen, de maximale (worst-case) verkeersgeneratie in deze situatie 8,1 voertuigbewegingen (vtb) per etmaal. Afgerond zullen dat $2,8 * 16 = 44,8 + 8,1 * 2 = 61$ voertuigbewegingen (vtb) per etmaal zijn. Daarnaast is nog eens rekening gehouden met 8 voertuigbewegingen zwaar vrachtverkeer per maand (wekelijks één vrachtwagen die het plangebied aandoet).

De voertuigbewegingen zijn gemodelleerd met dezelfde lijnbron als in de aanlegfase. Het gaat hierbij om licht en zwaar (vracht)verkeer met de actuele emissiefactoren voor wegverkeer die in het rekenprogramma AERIUS Calculator zijn opgenomen. Er is uitgegaan van een weg binnen de bebouwde kom met 10% stagnatie. Het manoeuvreren en stationair draaien van de vrachtwagens is ondervangen door een extra lijnbron op het naastgelegen parkeerterrein van het plangebied met 100% stagnatie.

3.2.2. Stookinstallaties

De woonzorg-eenheden en rest van het gebouw zullen gasloos worden uitgevoerd en worden opgeleverd zonder haard en rookgaskanaal. Er zal dus geen stikstofemissie uitgestoten worden als gevolg van het stoken van gasgestookte installaties.

⁴ Aanbevelingen voor Verkeersvoorzieningen Binnen de Bebouwde Kom (ASVV), CROW, 2021

3.3. Berekeningswijze

De stikstofdepositie door de gewenste activiteiten op de Natura 2000-gebieden is berekend met AERIUS Calculator (2022).

Er zijn AERIUS berekeningen uitgevoerd met de emissies als gevolg van de aanlegfase en gebruiksfase. Voor zowel de aanlegfase als gebruiksfase is als rekenjaar worst-case 2023 gekozen.

De rekenresultaten en de ingevoerde gegevens van de berekeningen met Natura 2000-gebieden en met eigen rekenpunten zijn te vinden in bijlage II en III.

4. CONCLUSIES

In dit stikstofdepositieonderzoek is voor de aanlegfase en gebruiksfase van de ontwikkeling aan de Boekesdijk 2 Uden, de te verwachten stikstofdepositie ter plaatse van de Natura 2000-gebieden berekend.

Uit de berekeningen blijkt dat in zowel de aanlegfase als de gebruiksfase de stikstofdepositie op de stikstofgevoelige Natura 2000-gebieden niet hoger is dan 0,00 mol/ha/jaar.

Daarnaast blijkt uit de berekeningen dat in zowel de aanlegfase als de gebruiksfase de stikstofdepositie ter plekke van de eigen rekenpunten (alle door het wijzigingsbesluit toegevoegde hexagonen met een (naderende) overschrijding van de KDW) niet hoger is dan 0,00 mol/ha/jaar.

Er is dus geen sprake van vergunningplicht op grond van de Wet natuurbescherming (Wnb). Het aspect stikstofdepositie vormt geen belemmering voor het plan.

BIJLAGE I. METHODIEK KENTALLEN AANLEGFASE WONINGBOUW

De in dit onderzoek gehanteerde emissiekentallen voor de bouwwerkzaamheden van grondgebonden woningen en appartementen zijn afgeleid van gedetailleerde gegevens van de werkelijke inzet van mobiele werktuigen en vrachtverkeer bij enkele tientallen woningbouwprojecten. Zowel de realisatie van grondgebonden woningen als van appartementen zijn ruim vertegenwoordigd in deze dataset. Bij sommige projecten werden ook panden gesloopt, daarvoor is een apart emissiekental beschikbaar. Inbegrepen bij de kentallen is het bouwrijp maken van het terrein, de aanleg van kabels en leidingen, het bouwen van de woningen en de aanleg van het openbaar gebied (bestrating, groen, etc.).

De beschouwde woningbouwprojecten zijn projecten die in het westen van Nederland zijn gerealiseerd. Daarom maken heiwerkzaamheden vaak onderdeel uit van de aanlegfase. Dit maakt de kentallen 'robuust realistisch', aangezien heien op hogere (zand)gronden meestal niet nodig is.

Uit het type werktuigen, het dieselverbruik en het aantal draaiuren volgen de NO_x en NH₃ emissies die vrijkomen bij de bouwwerkzaamheden. Hierbij is de AUB rekenmethode (AdBlue, Uren, Brandstof) van TNO aangehouden⁵. Dit is sinds AERIUS versie 2021 de voorgeschreven rekenmethode voor de berekening van emissies van mobiele werktuigen.

De in tabel B1 gegeven kentallen gelden voor woningbouwprojecten van 10 tot 100 woningen. Voor grotere projecten zal de emissie per woning lager liggen, maar kunnen deze kentallen worst-case wel worden aangehouden. Voor kleine projecten kunnen de kentallen een onderschatting zijn. Veiligheidshalve kan dan een opslagfactor van een factor 2 worden aangehouden.

Tabel B1. Kentallen aanlegfase voor woningen en appartementen

	Kg NO_x per woning/appartement	Kg NH₃ per woning/appartement
Bouwwerkzaamheden woning	2,6	0,11
Bouwwerkzaamheden appartement	1,7	0,07
Sloopwerkzaamheden nodig voor realisatie van een nieuwbouwwoning/-appartement	0,8	0,03

Voor het bepalen van de emissiekentallen is uitgegaan van de inzet van diesel aangedreven STAGE IV klasse werktuigen met als bouwjaar 2014. Ook dit is een robuust realistische aanname. In de huidige praktijk zijn de in te zetten werktuigen vaak al nieuwer en dus schoner. Ook worden soms al elektrische werktuigen ingezet welke emissieloos zijn. Conform de AUB rekenmethode is 6% AdBlue van het dieselverbruik aangehouden, wat standaard is voor STAGE IV en V-klasse werktuigen met een vermogen tussen 56 en 560 kW.

⁵ TNO-rapport TNO 2021 R12305 AUB (AdBlue verbruik, Uren, en Brandstofverbruik): een robuuste schatting van NO_x en NH₃ uitstoot van mobiele werktuigen, 10 december 2021

BIJLAGE II. AERIUS BEREKENING AANLEG

Projectberekening

Dit document geeft een overzicht van de invoer en rekenresultaten van een Projectberekening met AERIUS Calculator. De berekening is uitgevoerd binnen stikstofgevoelige Natura 2000-gebieden, op rekenpunten die overlappen met habitattypen en/of leefgebieden die aangewezen zijn in het kader van de Wet natuurbescherming, gekoppeld aan een aangewezen soort, of nog onbekend maar mogelijk wel relevant, en waar tevens sprake is van een overbelaste of bijna overbelaste situatie voor stikstof.



- [Overzicht](#)
- [Samenvatting situaties](#)
- [Resultaten](#)
- [Detailgegevens per emissiebron](#)

*Deze PDF is een digitaal bestand dat weer in te lezen is in AERIUS. Meer toelichting over deze PDF kunt u vinden in een bijbehorende leeswijzer. Deze leeswijzer en overige documentatie is te raadplegen via:
www.aerius.nl/handleidingen-en-leeswijzers*



Contactgegevens

Rechtspersoon

Inrichtingslocatie

De Roever

Boekelsedijk 2,

5404 NK Uden

Activiteit

Omschrijving

Toelichting

Boekelsedijk 2 Uden

Realisatie van woonzorg-eenheden met extra opties

Berekening

AERIUS kenmerk

Datum berekening

Rekenconfiguratie

S5H2To2qGCoc

12 mei 2023, 11:19

Wnb-rekengrid

Totale emissie

Aanlegfase - Beoogd

Rekenjaar

2023

Emissie NH₃

2,3 kg/j

Emissie NO_x

70,3 kg/j

Resultaten

Aanlegfase - Beoogd

Gekarteerd oppervlak met toename (ha)

Gekarteerd oppervlak met afname (ha)

Grootste toename

Grootste afname

Hoogste bijdrage

-

-

-

-

-

Hexagon

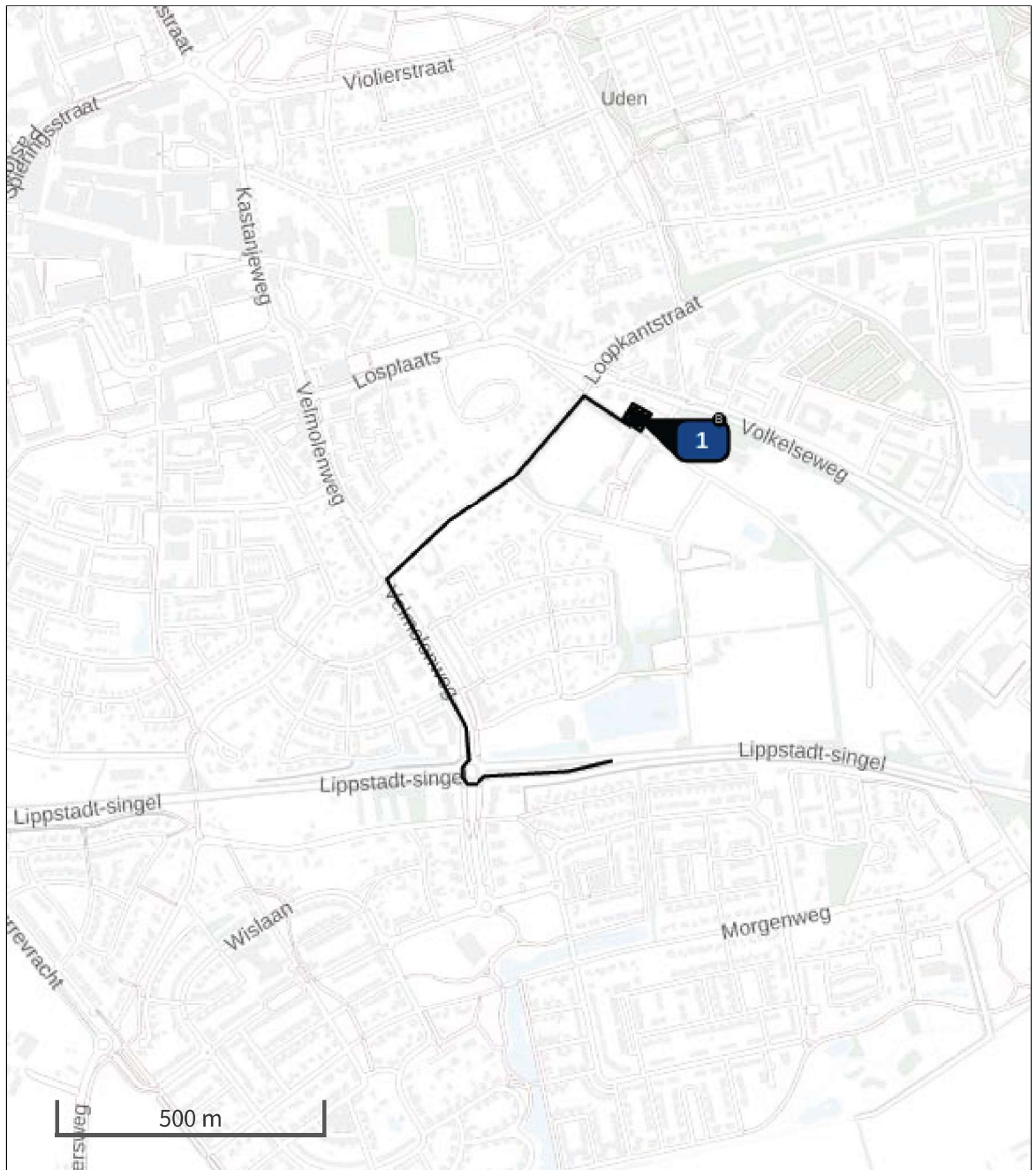
Gebied








Aanlegfase (Beoogd), rekenjaar 2023

Emissiebronnen	Emissie NH ₃	Emissie NO _x
1 Anders... Anders... Aanleg woningen	2,2 kg/j	62,4 kg/j
2 Verkeersnetwerk	0,2 kg/j	7,9 kg/j

Hoogste af- en toename op (bijna) overbelaste stikstofgevoelige Natura 2000 gebieden.



- | | |
|--|--|
|  Habitrichtlijn |  Grootste toename (projectberekening) |
|  Vogelrichtlijn |  Grootste afname (projectberekening) |
|  Vogelrichtlijn, Habitrichtlijn |  Hoogste totaal (achtergrond + projectberekening) |
|  Niet bepaald | |

De letters bij de bronlabels op de kaart geven bij welke type situaties de bronnen horen: beoogde situatie (B), referentiesituatie (R) en/of salderingsituatie (S).

Resultaten stikstofgevoelige Natura 2000 gebieden situatie "Aanlegfase" (Beoogd) incl. saldering e/o referentie

	Berekend (ha gekarteed)	Hoogste totale depositie (mol N/ha/jr)	Met toename (ha gekarteed)	Grootste toename (mol N/ha/jr)	Met afname (ha gekarteed)	Grootste afname (mol N/ha/jr)
Totaal	-	-	-	-	-	-

Aanlegfase, Rekenjaar 2023
1 Anders... | Anders...

Naam	Aanleg woningen	Uittreedhoogte	4,0 m	NO _x	62,4 kg/j
Locatie	X:171720,79 Y:407296,68	Warmteinhoud	0,000 MW	NH ₃	2,2 kg/j
Oppervlakte	0,15 ha	Spreiding	4 m		
Wijze van ventilatie	Niet geforceerd				
Temporele variatie	StandaardProfiel Industrie				

2 Wegverkeer | Weg

Naam	Stagnatie Vrachtverkeer	Links	Rechts	NO _x	1,7 kg/j
Locatie	X:171717,51 Y:407295,83	Type scherm	-	NO ₂	0,4 kg/j
Lengte	270,48 m	Hoogte	-	NH ₃	19,6 g/j
Wegtype	Binnen bebouwde kom (doorstromend)	Afstand tot de weg	-		
Rijrichting	Beide richtingen				
Tunnelfactor	1				
Type hoogteligging	Normaal				
Weghoogte	0 m				

Verkeer	Max. snelheid	Voertuigbewegingen	In file
Licht verkeer	Voorgescreven factoren	0,0 p/jaar	0,0%
Middelzwaar vrachtverkeer	Voorgescreven factoren	0,0 p/jaar	0,0%
Zwaar vrachtverkeer	Voorgescreven factoren	960,0 p/jaar	100,0%
Busverkeer	Voorgescreven factoren	0,0 p/jaar	0,0%

3 Wegverkeer | Weg

Naam	Verkeer aanlegfase	Links	Rechts	NO _x	6,2 kg/j
Locatie	X:171259,39 Y:406959,26	Type scherm	-	NO ₂	1,7 kg/j
Lengte	1.367,37 m	Hoogte	-	NH ₃	0,2 kg/j
Wegtype	Binnen bebouwde kom (doorstromend)	Afstand tot de weg	-		
Rijrichting	Beide richtingen				
Tunnelfactor	1				
Type hoogteligging	Normaal				
Weghoogte	0 m				

Verkeer	Max. snelheid	Voertuigbewegingen	In file
Licht verkeer	Voorgescreven factoren	2.640,0 p/jaar	10,0%
Middelzwaar vrachtverkeer	Voorgescreven factoren	0,0 p/jaar	0,0%
Zwaar vrachtverkeer	Voorgescreven factoren	960,0 p/jaar	10,0%
Busverkeer	Voorgescreven factoren	0,0 p/jaar	0,0%

Disclaimer

Hoewel verstrekte gegevens kunnen dienen ter onderbouwing van een vergunningaanvraag, kunnen er geen rechten aan worden ontleend. De eigenaar van AERIUS aanvaardt geen aansprakelijkheid voor de inhoud van de door de gebruiker aangeboden informatie. Bovenstaande gegevens zijn enkel bruikbaar tot er een nieuwe versie van AERIUS beschikbaar is. AERIUS is een geregistreerd handelsmerk in Europa. Alle rechten die niet expliciet worden verleend, zijn voorbehouden.



Rekenbasis

Deze berekening is tot stand gekomen op basis van

AERIUS versie 2022.1_20230405_989cfb3815

Database versie 2022.1_989cfb3815

Voor meer informatie over de gebruikte methodiek en data zie:

<https://www.aerius.nl/>

BIJLAGE III. AERIUS BEREKENING GEBRUIK

Projectberekening

Dit document geeft een overzicht van de invoer en rekenresultaten van een Projectberekening met AERIUS Calculator. De berekening is uitgevoerd binnen stikstofgevoelige Natura 2000-gebieden, op rekenpunten die overlappen met habitattypen en/of leefgebieden die aangewezen zijn in het kader van de Wet natuurbescherming, gekoppeld aan een aangewezen soort, of nog onbekend maar mogelijk wel relevant, en waar tevens sprake is van een overbelaste of bijna overbelaste situatie voor stikstof.



- [Overzicht](#)
- [Samenvatting situaties](#)
- [Resultaten](#)
- [Detailgegevens per emissiebron](#)

*Deze PDF is een digitaal bestand dat weer in te lezen is in AERIUS. Meer toelichting over deze PDF kunt u vinden in een bijbehorende leeswijzer. Deze leeswijzer en overige documentatie is te raadplegen via:
www.aerius.nl/handleidingen-en-leeswijzers*



Contactgegevens

Rechtspersoon

Inrichtingslocatie

De Roever

Boekelsedijk 2,

5404 NK Uden

Activiteit

Omschrijving

Toelichting

Boekelsedijk 2 Uden

Realisatie van woonzorg-eenheden met extra opties

Berekening

AERIUS kenmerk

Datum berekening

Rekenconfiguratie

RN8WzNTc6cvT

12 mei 2023, 11:19

Wnb-rekengrid

Totale emissie

Gebruiksfase - Beoogd

Rekenjaar

2023

Emissie NH₃

0,5 kg/j

Emissie NO_x

8,0 kg/j

Resultaten

Gebruiksfase - Beoogd

Gekarteerd oppervlak met toename (ha)

Gekarteerd oppervlak met afname (ha)

Grootste toename

Grootste afname

Hoogste bijdrage

-

-

-

-

-

Hexagon

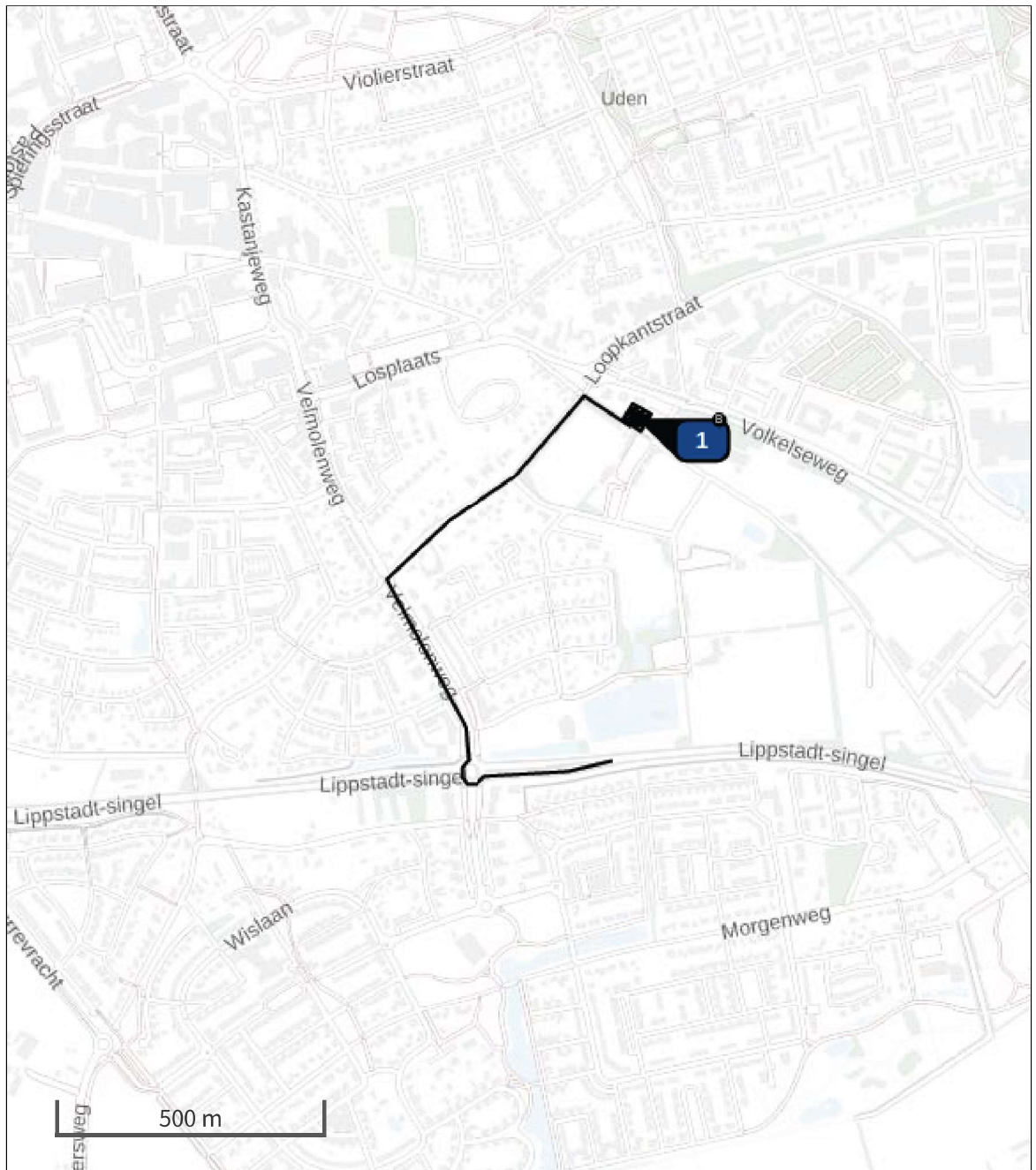
Gebied



Gebruiksphase (Beoogd), rekenjaar 2023

Emissiebronnen	Emissie NH ₃	Emissie NO _x
1 Anders... Anders... Plangebied	-	-
✖ Verkeersnetwerk	0,5 kg/j	8,0 kg/j

Hoogste af- en toename op (bijna) overbelaste stikstofgevoelige Natura 2000 gebieden.



- | | |
|--|--|
|  Habitrichtlijn |  Grootste toename (projectberekening) |
|  Vogelrichtlijn |  Grootste afname (projectberekening) |
|  Vogelrichtlijn, Habitrichtlijn |  Hoogste totaal (achtergrond + projectberekening) |
|  Niet bepaald | |

De letters bij de bronlabels op de kaart geven bij welke type situaties de bronnen horen: beoogde situatie (B), referentiesituatie (R) en/of salderingsituatie (S).

Resultaten stikstofgevoelige Natura 2000 gebieden situatie "Gebruiksfase" (Beoogd) incl. saldering e/o referentie

	Berekend (ha gekarteerd)	Hoogste totale depositie (mol N/ha/jr)	Met toename (ha gekarteerd)	Grootste toename (mol N/ha/jr)	Met afname (ha gekarteerd)	Grootste afname (mol N/ha/jr)
Totaal	-	-	-	-	-	-

Gebruiksfase, Rekenjaar 2023

1 Anders... | Anders...

Naam	Plangebied	Uittreedhoogte	4,0 m
Locatie	X:171720,79 Y:407296,68	Warmteinhoud	<u>0,000 MW</u>
Oppervlakte	0,15 ha	Spreiding	4 m
Wijze van ventilatie	Niet geforceerd		
Temporele variatie	StandaardProfiel Industrie		

2 Wegverkeer | Weg

Naam	Stagnatie Vrachtverkeer	Type scherm	Links	Rechts	NO _x	0,2 kg/j
Locatie	X:171717,51 Y:407295,83	Hoogte	-	-	NO ₂	44,4 g/j
Lengte	270,48 m	Afstand tot de weg	-	-	NH ₃	2,0 g/j
Wegtype	Binnen bebouwde kom (doorstromend)					
Rijrichting	Beide richtingen					
Tunnelfactor	1					
Type hoogteligging	Normaal					
Weghoogte	0 m					
Verkeer	Max. snelheid	Voertuigbewegingen			In file	
Licht verkeer	Voorgescreven factoren	0,0 p/maand				0,0%
Middelzwaar vrachtverkeer	Voorgescreven factoren	0,0 p/maand				0,0%
Zwaar vrachtverkeer	Voorgescreven factoren	8,0 p/maand				100,0%
Busverkeer	Voorgescreven factoren	0,0 p/maand				0,0%

3 Wegverkeer | Weg

Naam	Verkeer Gebruiksfase	Type scherm	Links	Rechts	NO _x	7,8 kg/j
Locatie	X:171259,39 Y:406959,26	Hoogte	-	-	NO ₂	1,7 kg/j
Lengte	1.367,37 m	Afstand tot de weg	-	-	NH ₃	0,5 kg/j
Wegtype	Binnen bebouwde kom (doorstromend)					
Rijrichting	Beide richtingen					
Tunnelfactor	1					
Type hoogteligging	Normaal					
Weghoogte	0 m					
Verkeer	Max. snelheid	Voertuigbewegingen			In file	
Licht verkeer	Voorgescreven factoren	0,0 p/maand				0,0%
Middelzwaar vrachtverkeer	Voorgescreven factoren	0,0 p/maand				0,0%
Zwaar vrachtverkeer	Voorgescreven factoren	8,0 p/maand				10,0%
Busverkeer	Voorgescreven factoren	0,0 p/maand				0,0%
Licht verkeer	Voorgescreven factoren	61,0 p/etmaal				0,0%
Middelzwaar vrachtverkeer	Voorgescreven factoren	0,0 p/etmaal				0,0%
Zwaar vrachtverkeer	Voorgescreven factoren	0,0 p/etmaal				0,0%
Busverkeer	Voorgescreven factoren	0,0 p/etmaal				0,0%

Disclaimer

Hoewel verstrekte gegevens kunnen dienen ter onderbouwing van een vergunningaanvraag, kunnen er geen rechten aan worden ontleend. De eigenaar van AERIUS aanvaardt geen aansprakelijkheid voor de inhoud van de door de gebruiker aangeboden informatie. Bovenstaande gegevens zijn enkel bruikbaar tot er een nieuwe versie van AERIUS beschikbaar is. AERIUS is een geregistreerd handelsmerk in Europa. Alle rechten die niet expliciet worden verleend, zijn voorbehouden.



Rekenbasis

Deze berekening is tot stand gekomen op basis van

AERIUS versie 2022.1_20230405_989cfb3815

Database versie 2022.1_989cfb3815

Voor meer informatie over de gebruikte methodiek en data zie:

<https://www.aerius.nl/>