Verkennend bodem- en asbestonderzoek

Vaesrade ong. te Nuth

Verkennend bodem- en asbestonderzoek

Vaesrade ong. te Nuth

Rapportnummer:	E201477.006/HWO
Datum:	9 juni 2020
Naam opdrachtgever:	de heer J.M.H. Bemelmans
Adres opdrachtgever:	Vaesrade 4 6361 HH te NUTH
Contactpersoon Aelmans Eco B.V.:	de heer ing. H.J.J.G.M. Wolfs
Monstername door:	Stan Ortmans en Jerôme Kroonen (in opleiding)
Datum monstername:	3 april 2020

KvK 14048216
BTW NL8022.45.262.B.01
Bankrekening 15.48.06.137
BIC RABONL2U
IBAN NL27 RABO 0154 8061 37

Aelmans Eco B.V.

Kerkstraat 4
6367 JE Voerendaal
T (045) 575 32 55

Kerkstraat 2
6095 BE Baexem
T (0475) 459 260

info@aelmans.com

www.aelmans.com

Op onze dienstverlening zijn de algemene voorwaarden van Aelmans Eco B.V. van toepassing die u vindt op www.aelmans.com

Inhoud

1 Inleiding 1

1.1 Opdrachtverlening 1

1.2 Doel van het onderzoek 2

1.3 Opzet van het onderzoek en de rapportage 2

2 Vooronderzoek, hypothese en onderzoeksstrategie 3

2.1 Vooronderzoek 3

2.2 Onderzoekshypothese 5

2.3 Onderzoeksstrategie 5

3 Opzet veldonderzoek 7

3.1 Veldwerkzaamheden 7

3.2 Resultaten veldwerkzaamheden 7

4 Resultaten en beoordeling chemische analyse 10

4.1 Toetsing van de analyseresultaten 10

4.2 Interpretatie van de analyseresultaten 12

5 Conclusies en aanbevelingen 15

Figuur 1 Ligging onderzoekslocatie

Figuur 2 Situatie onderzoekslocatie met ligging boorpunten

Bijlage 1 Analysecertificaten grond

Bijlage 2 Profielbeschrijving boorpunten

Bijlage 3 Getoetste analyseresultaten grond conform BoToVa

Bijlage 4 Verklaring van functiescheiding

Bijlage 5 Asbestinspectierapport

Bijlage 6 Kadastrale gegevens

1 Inleiding

1.1 Opdrachtverlening

Aelmans Eco B.V. heeft in opdracht van de heer J.M.H. Bemelmans, het verzoek gekregen een verkennend bodem- en asbestonderzoek te verrichten op het adres Vaesrade ong. te Nuth.

Kadastraal is de onderzoekslocatie bekend als kadastrale gemeente Nuth, sectie B, kavelnummer 2.130 (ged.)

Aanleiding tot de uitvoering van het onderzoek, vormt de beoogde bestemmingsplanwijziging van voornoemd perceel en het hiermee beoogde toekomstige gebruik als zijnde woondoeleinden.

Aanleiding tot de uitvoering van het onderzoek, vormen de voorgenomen graafwerkzaamheden ter plaatse van het te onderzoeken tracé. Hiertoe dient de milieuhygiënische kwaliteit van de grond bepaald te worden teneinde een uitspraak te kunnen doen omtrent de te nemen veiligheidsmaatregelen. Daarnaast dient middels onderhavig onderzoek beoordeeld te worden of aanvullende procedures noodzakelijk zijn in het kader van de Wbb.
Hiertoe is een verkennend bodem- en asbestonderzoek uitgevoerd conform de Nederlandse Normen NEN-5707 en NEN-5740.

In dit rapport dient te worden nagegaan wat de chemisch-analytische kwaliteit van de grond is op de betreffende locatie.

- Het onderzoeksrapport maakt deel uit voor de aanvraag van een omgevingsvergunning.
- Daarnaast dient middels onderhavig onderzoek beoordeeld te worden of aanvullende procedures noodzakelijk zijn in het kader van de Wbb.

Aelmans Eco B.V. is gecertificeerd in het kader van ISO-9001 en de BRL-SIKB 2000 “Veldwerk bij milieuhygiënisch bodemonderzoek” en de daarbij behorende protocollen. Hierbij gelden de ten tijde van het uitvoeren van het veldwerk, vigerende versies van deze documenten.

Aelmans Eco B.V., of de overige aan dit bedrijf gelieerde ondernemingen binnen de Aelmans Adviesgroep, verklaren hierbij geen eigenaar van onderhavige locatie te zijn dan wel op enige andere wijze een (privaatrechtelijke) relatie te hebben met onderhavige locatie. Op basis hiervan wordt voldaan aan de eisen van onafhankelijkheid uit de BRL-SIKB 2000. Een verklaring van functiescheiding is opgenomen in bijlage 4.

In geval van een klacht over de uitvoering van onze werkzaamheden vragen wij u om dit, bij voorkeur via email (info@aelmans.com), aan ons te melden. Ook staat het u vrij om klachten te melden bij onze certificatie-instelling Normec Certificatie (info-cert@normec.nl).

1.2 Doel van het onderzoek

Het doel van een verkennend bodemonderzoek is vaststellen of de bodem ter plaatse van de onderzoekslocatie is verontreinigd, en zo ja of de concentraties van de onderzochte componenten aanleiding vormen voor het instellen van een nader onderzoek.

1.3 Opzet van het onderzoek en de rapportage

Onderhavig onderzoek is onder certificaat uitgevoerd volgens protocol 2001: “Plaatsen van handboringen en peilbuizen, maken van boorbeschrijvingen, nemen van grondmonsters en waterpassen” en protocol 2018: “Locatie-inspectie en monsterneming van asbest in bodem”.

In de BRL-SIKB 2000 wordt verwezen naar de Nederlandse normen Bodem die eveneens bepalend zijn voor het uitvoeren van het bodemonderzoek. De belangrijkste hiertoe gehanteerde normen zijn als volgt:

- “Bodem-Richtlijn voor het uitvoeren van vooronderzoek bij verkennend, oriënterend en nader onderzoek” (NEN-5725);
- “Onderzoeksstrategie bij verkennend onderzoek” (NEN-5740);
- “Bodem-Inspectie en monsterneming van asbest in bodem en partijen” (NEN-5707).

In onderhavige rapportage zijn de volgende onderzoeksonderdelen te onderscheiden:

1. vooronderzoek betreffende de terreinsituatie (hoofdstuk 2);
2. opstellen van een hypothese aangaande de eventuele aanwezigheid van bodemverontreiniging (hoofdstuk 2);
3. opzet onderzoek (hoofdstuk 3);
4. resultaten en beoordeling chemische analyses (hoofdstuk 4);
5. interpretatie van de onderzoeksgegevens (hoofdstuk 4).

Het onderzoek wordt afgerond met conclusies en aanbevelingen (hoofdstuk 5).

2 Vooronderzoek, hypothese en onderzoeksstrategie

2.1 Vooronderzoek

2.1.1 Algemene terreingegevens

De ligging van de onderzoekslocatie is in figuur 1 weergegeven op een plattegrond (Google Maps) en op een overzicht van de boorlocaties in figuur 2.

Het te onderzoeken terreingedeelte betreft een braakliggend perceel / weiland. De oppervlakte van het te onderzoeken perceel bedraagt circa 450 m².

2.1.2 Omgeving van het terrein

De onderzoekslocatie is gelegen ten noordwesten van de woonkern Vaesrade, tussen de buurtschappen Hommert en Kathagen.

De zuidzijde van de onderzoekslocatie wordt begrensd door de doorgaande weg “Vaesrade”. De west- , noord- en oostzijde van de onderzoekslocatie wordt begrensd c.q. ingesloten door de woningen/tuinen van derden.

De omgeving kan worden beschreven als woonbebouwing omgeven door een agrarisch buitengebied.

2.1.3 Vroeger en huidig gebruik

De onderzoekslocatie is gelegen aan de Vaesrade ong. te Nuth (gemeente Beekdaelen). Vaesrade is een klein dorp in het zuiden van Limburg en behoorde tot 1982 tot de gemeente Nuth. Na de herindeling, is Vaesrade onderdeel geworden van de gemeente Beekdaelen.

De onderzoekslocatie is gelegen aan de doorgaande weg van Amstenrade naar Nuth en ligt ten noordoosten van het kerkdorp Nuth en ten noordwesten van de gemeente Heerlen. De omgeving is te omschrijven als bewoning en omgeving door landerijen met akker en weilanden. Ten zuiden van de onderzoekslocatie ligt het natuurreservaat Geleenbeek Valley.

Ter plekke van de onderzoekslocatie zijn in het verleden geen onderzoeken verricht, wel in de directe nabijheid waarvan hieronder een korte samenvatting.

Verkennend bodemonderzoek op een locatie Vaesrade (naast nr. 19) te Nuth, rapportnr.: Au.109/94.968/LM, d.d. 31 augustus 1994 uitgevoerd door L.M.I. Laboratoria.
Aanleiding voor het onderzoek, is de voorgenomen verkoop van onderhavige locatie. In de bovengrond is lichte verontreinigd met PAK aangetroffen. In de ondergrond zijn geen verontreinigingen aangetroffen boven de achtergrondwaarde. In het grondwater worden zeer geringe verhogingen met chroom en kwik gemeten.

2.1.4 Asbest

Voor zover bekend hebben op de onderzoekslocatie in het verleden geen bedrijven gestaan die mogelijk asbesthoudend materiaal hebben verwerkt of geproduceerd. Daarnaast is niets bekend over mogelijke stortingen of ophogingen met asbesthoudend materiaal en/of asbestbuizen in de bodem.

Voor zover bekend hebben zich in het verleden geen calamiteiten (bv. brand of explosies) voorgedaan, waarbij asbesthoudend materiaal is vrijgekomen.

Om voornoemde bevindingen te kunnen bevestigen, zal tijdens het uit te voeren bodemonderzoek zintuiglijk onderzoek plaatsvinden naar mogelijke asbestresten in de bodem.

2.1.5 Terreininspectie

Op 3 april 2020 is voorafgaande aan de grondboringen, door een medewerker van Aelmans Eco B.V. een terreininspectie verricht.

De onderzoekslocatie is in gebruik zoals omschreven onder de paragraaf “Vroeger en huidig gebruik”.

Visueel zijn aan het aardoppervlak van het te onderzoeken gebied geen bodemvreemde materialen dan wel verontreinigingen aangetroffen.

Ten behoeve van het asbestonderzoek is een maaiveldinspectie uitgevoerd. Tijdens de uitvoering van deze inspectie zijn eveneens geen asbestverdachte materialen aan het aardoppervlak aangetroffen. De inspectie-efficiëntie wordt geschat op 90%.

2.1.6 Bodemsamenstelling en hydrologische gegevens

De gegevens van de bodemsamenstelling en de hydrologische gegevens zijn verkregen uit de TNO-grondwaterkaarten, Maastricht en Heerlen, kaartbladen 61, 62 west, 62 oost, 1980.

Op grond van de geologisch kaart van Zuid Limburg blijkt, dat de bodem ter plaatse van de onderzoekslocatie bestaat uit lössleem. Het maaiveld ter plaatse van de onderzoekslocatie bevindt zich op een hoogte van circa 120 m +NAP.

Het freatisch grondwater ter plaatse van de onderzoekslocatie bevindt zich op een circa 80 m +NAP, overeenkomend met circa 20 m-mv.

Voor zover bekend vinden er geen grondwateronttrekkingen plaats die het heersende isohypsenpatroon verstoren. Gezien de diverse bodemopbouw in Heerlen (voorkomen van verschillende breuklijnen, zilverzandwinningen, enz.) kan geen uitspraak gedaan worden omtrent de lokale grondwaterstromingsrichting. De hoofdstroming richting is noordwestelijk gericht.

2.2 Onderzoekshypothese

2.2.1 Grond en grondwater

Gelet op het vroegere en huidige gebruik van het terrein, het historisch onderzoek en de terreininspectie luidt de onderzoekshypothese, dat er geen bodemverontreinigende activiteiten hebben plaatsgevonden, oftewel dat de locatie als “onverdacht” kan worden beschouwd.

2.2.2 Asbest

Op basis van de historische feiten kan worden geconcludeerd dat de locatie als “onverdacht” kan worden beschouwd voor asbest.

2.2.3 PFAS

De te onderzoeken (boven)grond is te allen tijde diffuus verdacht op aanwezigheid van PFAS.
De bovengrond kan door middel van atmosferische depositie diffuus verontreinigd geraakt zijn met gehaltes boven de PFAS bepalingsgrens. Dit geldt met name voor de geroerde bovengrond, echter kan ongeroerde bovengrond niet worden uitgesloten.

Op basis van de hier bovenstaande feiten kan worden geconcludeerd dat de locatie als “verdacht” kan worden beschouwd voor PFAS.

2.3 Onderzoeksstrategie

2.3.1 Grond en grondwater

Bij de onderzoeksstrategie is uitgegaan van de strategie voor niet-verdachte locaties. Uitgaande van de terreinoppervlakte is conform de NEN-5740/A1 (tabellen 3.1 (kleinschalig onverdacht) een keuze gemaakt voor het aantal boringen en grondmonsters

De richtlijn met betrekking tot het uitvoeren van bodem- en grondwateronderzoek schrijft voor, dat grondwateronderzoek dient plaats te vinden indien het freatisch grondwater zich op minder dan 5,0 m-mv bevindt. Dit is op de onderzoekslocatie niet het geval.

Asbestonderzoek

Bij de onderzoeksstrategie voor asbest is uitgegaan van de NEN-5707 (onverdacht). Ten behoeve van het asbestonderzoek zijn in totaal een zestal inspectiegaten van 0,3 m x 0,3 m x 0,5 m-mv gegraven.

De hierbij vrijkomende grond is visueel beoordeeld op de aanwezigheid van asbestverdachte materialen. Naar aanleiding van de visuele bevindingen, zal de uiteindelijke analyse-opzet worden bepaald.

In tabel 2.3.1 is een overzicht opgenomen van de te verrichten boringen, de diepte tot welke deze zullen worden verricht en de voorgenomen uit te voeren analyses.

Tabel 2.3.1: Onderzoeksstrategie

Oppervlakte te onderzoeken terrein	*Aantal boringen*	*Diepte boringen (m-mv)*	*Aantal analyses[1)]*	*Analysepakket*
circa 900 m²	4	0,0 - 0,5	1 1	NEN-5740 pakket grond incl. PFAS)
	2	0,0 - 2,0	1	NEN-5740 pakket grond
	6[2)]	0,3 × 0,3 × 0,5		NEN-5707 pakket asbest

1) aantal analyses is afhankelijk van zintuiglijke waarnemingen tijdens de veldwerkzaamheden

2) in afwijking van de NEN-5707 zullen alle boringen in combinatie met inspectiegaten voor asbest worden geplaatst

In tabel 2.3.2 zijn enkele relevante gegevens van de onderzoekslocatie samengevat.

Tabel 2.3.2: Relevante gegevens project

Projectnaam	Verkennend bodem- en asbestonderzoek Vaesrade ong. te Nuth
Projectcode	E201477
Huidig gebruik	Braakliggend perceel grond
Gebruik omgeving	woonbebouwing c.q. omgeven door een agrarisch buitengebied
Oppervlakte locatie	circa 900 m²
Hoogteligging	circa 120 meter +NAP
Grondwaterstand	circa 80 meter +NAP

3 Opzet veldonderzoek

3.1 Veldwerkzaamheden

De veldwerkzaamheden zijn onder certificaat uitgevoerd volgens protocol 2001: “Plaatsen van handboringen en peilbuizen, maken van boorbeschrijvingen, nemen van grondmonsters en waterpassen”, en protocol 2018: ”Locatie- inspectie en monsterneming van asbest in bodem”.

De veldwerkzaamheden zijn verder uitgevoerd volgens de Nederlandse norm Bodem.
De belangrijkste hiertoe gehanteerde normen zijn als volgt:
- “Onderzoeksstrategie bij verkennend onderzoek” (NEN-5740);
- “Bodem-Inspectie en monsterneming van asbest in bodem en partijen” (NEN-5707).

De beschrijvingen van de boorprofielen staan vermeld in bijlage 2.

3.2 Resultaten veldwerkzaamheden

3.2.1 Grond

De boringen in combinatie met de inspectiegaten voor het asbestonderzoek zijn met behulp van een edelmanboor en een spade op 3 april 2020 geplaatst. In figuur 2 is een overzicht opgenomen van de geplaatste boringen.

Tijdens de uitvoering van het veldwerk zijn er geen aanwijzingen geweest om af te wijken van de onderzoeksstrategie zoals beschreven in paragraaf 2.3.1.

De boringen in combinatie met de asbestinspectiegaten zijn systematisch verdeeld over het te onderzoeken perceel. Visueel zijn geen specifieke bodemvreemde materialen dan wel verontreinigingen aangetroffen.

Naar aanleiding van de visuele bevindingen zijn een tweetal grondmengmonsters samengesteld en onderzocht op het NEN-5740 pakket voor grond. De bovengrond is tevens onderzocht op PFAS.

In tabel 3.2.1 is een overzicht gegeven uit welke boringen en over welke diepten de mengmonsters zijn samengesteld.

Tabel 3.2.1: Overzicht veldwerk en chemische analyse

⊗ : mengmonsternummer;
⊗⊗ : boring(en);
⊗⊗⊗ : dieptetraject (m-mv);
⊗⊗⊗⊗ : samenstelling grond;
⊗⊗⊗⊗⊗ : chemische analyse op basis van NEN-5740;
: voor diepte individuele monsters zie bijlage 1.

⊗	⊗⊗	⊗⊗⊗	⊗⊗⊗⊗	⊗⊗⊗⊗⊗
MM 1 (X01)	1 t/m 5	0,0 - 0,5 #	leem, zwak zandig, grindig, zwak humeus (donker)bruin	NEN-5740 pakket grond incl. PFAS
MM 2 (X02)	2 en 3	0,5 - 2,0 #	leem, zwak zandig, grindig, (licht)bruin/beige	NEN-5740 pakket grond

3.2.2 Asbest

Ten behoeve van het asbestonderzoek zijn in totaal een zestal inspectiegaten van 0,3 m x 0,3 m x 0,5 m-mv gegraven.

De hierbij vrijkomende grond is visueel beoordeeld op de aanwezigheid van asbestverdachte materialen. Bij de beoordeling van de uitkomende grond van de inspectiegaten, zijn zintuiglijk geen specifieke asbestverdachte materialen aangetroffen. Daarnaast zijn visueel geen bodemvreemde bijmengingen aangetroffen.

Naar aanleiding van onderhavig visueel asbestonderzoek en de historie van het te onderzoeken percee,l is besloten om geen analytisch asbestonderzoek op te starten en onderhavig terrein als onverdacht met betrekking tot asbest te beschouwen.

In bijlage 5 is het asbestinspectierapport opgenomen, dat is opgesteld door een voor het protocol 2018 gecertificeerde medewerker, zijnde de heer S. Ortmans

3.2.3 Algemene informatie uitgevoerde analyses

De NEN-5740 onderscheidt de volgende analysepakketten; te weten één voor de grond (zowel de boven- als de ondergrond) en één voor het grondwater.

Daar op de onderzoekslocatie geen grondwater binnen 5 m-mv aanwezig is, is uitsluitend het standaard NEN-5740 pakket voor grond van toepassing.

De grondmengmonsters zijn derhalve onderzocht op de volgende componenten voor het standaard NEN-5740 pakket grond:

- zware metalen: barium, cadmium, kobalt, koper, kwik, lood, molybdeen, nikkel en zink;
- polycyclische aromatische koolwaterstoffen (PAK);
- polychloorbifenylen (PCB);
- minerale olie (GC);
- droge stof;
- lutum en organische stof.

Daarnaast zijn diverse grondmengmonster aanvullend op PFAS in grond onderzocht.

De hierboven beschreven veldwerkzaamheden en de rapportage zijn uitgevoerd door Aelmans Eco B.V. te Voerendaal.

De monstervoorbehandeling en analyses zijn uitgevoerd conform Accreditatieschema AS3000.
De chemische analyses zijn uitgevoerd door SYNLAB te Hoogvliet (RvA geaccrediteerd laboratorium).

In bijlage 1 zijn de analysecertificaten toegevoegd. In de bijlage 3 zijn de getoetste analyse-resultaten weergegeven.

4 Resultaten en beoordeling chemische analyse

4.1 Toetsing van de analyseresultaten

4.1.1 Toetsingskader Wet Bodembescherming (Wbb)

De analyseresultaten van de grondmengmonsters en watermonsters dienen te worden getoetst aan de toetsingswaarden voor grond, zoals vermeld in de Circulaire Bodemsanering. Hierbij geldt de ten tijde van het uitvoeren van het veldwerk, vigerende versie van dit document. Deze waarden bestaan uit de interventiewaarde (I) en de achtergrondwaarde 2000 (AW2000).

Voor grond moeten de toetsingswaarden worden berekend aan de hand van het organische stofgehalte en lutumgehalte. Bij de toetsing is gecorrigeerd aan het organische stofgehalte en lutumgehalte, welke in onderhavig bodemonderzoek zijn vastgesteld, zie bijlage 3.

Voor de toetsing van de analyseresultaten wordt gebruik gemaakt van BOTOVA gevalideerde software. De analyseresultaten worden hierbij getoetst aan de volgende normen:

Achtergrondwaarde (AW2000): Deze waarde geeft het niveau aan waarbij sprake is van duurzame bodemkwaliteit. Voor gemeten concentraties welke deze waarden overschrijden wordt de term “licht verhoogd” gebruikt.

Interventiewaarde (I): Deze waarde geeft aan wanneer de functionele eigenschappen die de bodem heeft voor mens, dier en plant ernstig zijn of dreigen te worden verminderd. De interventiewaarden bodemsanering geven het verontreinigingsniveau aan waarboven sprake is van een geval van ernstige (bodem)verontreiniging. Voor gemeten concentraties welke deze waarden overschrijden wordt de term “sterk verhoogd” gebruikt.

Naast genoemde waarden wordt een index opgenomen. Dit is de quotiënt tussen de gestandaardiseerde meetwaarden (GSSD) en de interventiewaarden (index = (GSSD - AW) / (IW - AW)) . Een index beneden de 0,5 houdt in dat de GSSD (ver) onder de interventiewaarde ligt. Een index boven de 1 houdt in dat de GSSD boven de interventiewaarde ligt. Een index tussen de 0,5 en 1 houdt in dat de GSSD dicht bij de interventiewaarde ligt hetgeen in de praktijk veelal bestempeld kan worden als een overschrijding van de tussenwaarde. Laatstgenoemde kan, afhankelijk van de locatie specifieke omstandigheden, mogelijk aanleiding zijn voor het uitsplitsen van een mengmonster en/of het uitvoeren van een nader bodemonderzoek.

4.1.2 Toetsingskader Besluit bodemkwaliteit (Bbk)

Op basis van een toetsing aan de Wet bodembescherming (Circulaire Bodemsanering) kan geen formele uitspraak gedaan worden over het hergebruik, verspreiden of toepassen van grond. Voor de feitelijke toetsing dienen de analyseresultaten van de grondmengmonsters te worden getoetst aan de normwaarden uit de tabel van het Ministerie van Volkshuisvesting Ruimtelijke Ordening en Milieubeheer (V.R.O.M.). Deze tabel met normwaarden is opgenomen in Regeling bodemkwaliteit (Rbk). Hierbij geldt de ten tijde van het uitvoeren van het veldwerk, vigerende versie van dit document.

De standaard normwaarden kunnen worden verdeeld in de achtergrondwaarden (= AW2000), de maximale waarden wonen (= WO) en de maximale waarden industrie (= IN). De normwaarden zijn gebaseerd op risicobenadering. Uitgangspunt hierbij is een directe relatie tussen de (chemische) kwaliteit en het gebruik van de bodem.

De betekenis van bovenvermelde normwaarden is als volgt:

Achtergrondwaarden (AW2000): De achtergrondwaarden (AW2000) betreft ook wel de “altijd grens”. Deze zijn vastgesteld op basis van de gehalten van stoffen zoals die voorkomen in de bodem van natuur- en landbouwgronden in Nederland, welke niet belast zijn door lokale verontreinigingsbronnen. Grond die aan deze waarden voldoet is geschikt voor elk gebruik.

Maximale Waarden Wonen (WO): Deze waarden geven de bovengrens aan van de kwaliteit die nodig is om de bodem blijvend geschikt te houden c.q. te maken voor de functie wonen.

Maximale Waarden Industrie (IN): Deze waarden geven de bovengrens aan van de kwaliteit die nodig is om de bodem blijvend geschikt te houden c.q. te maken voor de functie industrie.
Indien het verkennend onderzoek is uitgevoerd conform de NEN-5740 mag het gelden als bewijsmiddel voor het aantonen van de kwaliteit van de ontvangende bodem, maar niet als bewijsmiddel van vrijkomende grond. Het verkennend bodemonderzoek is niet gelijk aan een partijkeuring.

Bij een toepassing moet worden gekeken naar de (huidige) bodemkwaliteit van de ontvangende bodem en naar de vastgestelde bodemfunctieklasse (functiekaart van die gemeente). Hierbij geldt de strengste van de twee, om te bepalen of de partij mag worden toegepast. Bovengenoemde toetsing geldt als sprake is van generiek beleid. Indien voor de onderzoeks- en/of toepassingslocatie gebiedspecifiek beleid is vastgesteld, moet getoetst worden aan de door de gemeente vastgestelde Lokaal Maximale Waarden of achtergrondgrenswaarden.

4.1.3 Toetsingskader asbest

In de beleidsbrief van 3 maart 2004 heeft de staatssecretaris van VROM het interim beleid ‘asbest in bodem, grond en puin(granulaat)’ definitief vastgelegd. De toetsingswaarden voor asbest in grond zijn tevens vastgelegd in de Circulaire bodemsanering 2013. De interventiewaarde bodemsanering voor asbest en de restconcentratienorm voor asbesthoudende bulkmaterialen is vastgesteld op 100 mg/kg ds gewogen (gehalte serpentijn asbest + 10x gehalte amfibool asbest). De berekening voor de toetsing aan deze norm dient op volgende wijze te worden uitgevoerd:

(10x gehalte amfibool asbest) + (gehalte serpentijn asbest) = < 100 mg/kg ds.

Chrysotiel (wit asbest) is serpentijn asbest, de overige asbestsoorten zijn amfibolen (met name amosiet en crocidoliet). Indien de norm op een plaats wordt overschreden, dan is er sprake van een geval van ernstige asbestverontreiniging.

Deze normering heeft de volgende consequenties:
Wanneer de interventiewaarde/restconcentratienorm wordt overschreden, zijn de voorschriften van het Arbeidsomstandighedenbesluit en het Productbesluit asbest van toepassing (de werkzaamheden dienen onder asbestcondities (3T condities) te worden uitgevoerd);
Ernst (en spoedeisendheid) van een geval volgens de richtlijnen van de Wet bodembescherming kunnen worden vastgesteld (asbest in bodem).

De resultaten van het onderzoek asbest zijn getoetst aan de restconcentratienorm van 100 mg/kg ds.

4.2 Interpretatie van de analyseresultaten

4.2.1 Algemeen

Voor de ligging van de boorpunten wordt verwezen naar figuur 2 “Situatie onderzoekslocatie met ligging boorpunten”. Ten aanzien van de verrichte analyses wordt tevens verwezen naar het vermelde onder paragraaf 3.2 “Resultaten veldwerkzaamheden”.

4.2.2 Interpretatie analyseresultaten

De analyseresultaten van de grondmengmonsters worden in onderstaande tabel samengevat. In de kolommen zijn alleen die parameters vermeld waarvan de concentraties minimaal hoger zijn dan de vastgestelde achtergrondwaarden vermeld in de Circulaire Bodemsanering (Wbb) en de maximale waarden zoals opgenomen in de Rbk. Met betrekking tot de index zijn alleen die waarden vermeld die boven de 0,5 liggen.

Oordeel o.b.v. Circulaire:

- : concentratie < de achtergrondwaarde (AW2000), Index 0 dan wel < als 0;
• : concentratie > AW2000, Index ligt tussen 0 en 0,5;
•• : concentratie > tussenwaarde, Index ligt tussen 0,5 en 1,0;
••• : concentratie > interventiewaarden, Index groter dan 1,0.

Oordeel o.b.v. Rbk/Bbk:

- : altijd toepasbaar dan wel voor alle gebruiksfuncties geschikt ≤ achtergrondwaarden (< AW2000);
WO : geschikt voor de functie wonen ≤ maximale waarden wonen;
IN : geschikt voor de functie industrie ≤ maximale waarden industrie;
NT : niet toepasbaar dan wel voor geen gebruiksfunctie geschikt > maximale waarden industrie.

De analyseresultaten zijn in onderstaande tabel samengevat.

Tabel 4.2.2: Samenvatting analyseresultaten grondmengmonsters

MM	*Aard van het materiaal*	*Boring + bodemlaag (m-mv)*	*Verhoogd aangetoonde parameter*	*Conc. (mg/ kg ds)*	*Toetsing Wbb (index)*		*Toetsing Rbk/Bbk*	
1	leem, zwak zandig, grindig, zwak humeus (donker)bruin	1 t/m 5 (0,0 - 0,5)	-	-	-	-	-	klasse AW2000
2	leem, zwak zandig, grindig, (licht)bruin/beige	2 en 3 (0,5 - 2,0)	-	-	-	-	-	klasse AW2000

4.2.3 Interpretatie analyseresultaten PFAS

Van de uitkomende grond is één grondmengmonster (nr. 1) samengesteld die aanvullend op PFAS is onderzocht. De analyseresultaten (overschrijdingen van de rapportagegrens) van dit grondmengmonster wordt in tabel 4.2.3 samengevat.

De bodemlagen worden getoetst aan de norm voor de bodemkwaliteitsklasse wonen, welke in het tijdelijk handelingskader is opgenomen (3.0 µg/kg ds voor PFOS en overig PFAS en 7.0 µg/kg ds voor PFOA). Vanaf 29 november 2019 zijn voornoemde normen echter aangepast door het RIVM en kan aan de onderstaande normen worden getoetst.

Grond µg/kg ds			*Toepasbaar op land:*
PFAS < 0,8	PFOA < 0,8	PFOS < 0,9	Vrij m.u.v. grondwater-beschermingsgebieden
0,8 < PFAS < 3	0,8 < PFOA < 7	0,9 < PFOS < 3	Wonen en / of industrie, Landbouw, natuur als PFAS < Lokale achtergrondwaarde
PFAS > 3	PFOA	PFOS > 3	Reiniging of stort

Oordeel o.b.v. tijdelijke handelingskader voor hergebruik van PFAS houdende grond en baggerspecie:

- : altijd toepasbaar dan wel voor alle gebruiksfuncties geschikt ≤ achtergrondwaarden (AW2000);
WO : geschikt voor de functie wonen ≤ maximale waarden wonen;
IN : geschikt voor de functie industrie ≤ maximale waarden industrie;
NT : niet toepasbaar dan wel voor geen gebruiksfunctie geschikt > maximale waarden industrie

De analyseresultaten zijn in onderstaande tabel samengevat.

Tabel 4.2.3: Samenvatting analyseresultaten grondmengmonster PFAS

MM	*Boring + bodemlaag (m-mv)*	*Verhoogd aangetoonde parameter*	*Conc. (µg/kg ds)*	*Toetsing PFAS tijdelijk handelingskader*
1	1 t/m 5 (0,0 - 0,5)	Som PFOA Som PFOS	0,3 1,18	klasse wonen

5 Conclusies en aanbevelingen

Algemeen
Aelmans Eco B.V. heeft een verkennend bodem- en asbesonderzoek uitgevoerd ter plaatse van een perceel gelegen aan de weg Vaesrade ong. (naast nr. 15). Aanleiding tot de uitvoering van het bodemonderzoek alhier, betreft de beoogde bouw van een woning.

Hiertoe zijn een zestal boringen systematisch verdeeld over het te onderzoeken perceel. Visueel zijn tijdens het plaatsen van deze boringen geen bodemvreemde materialen aangetroffen

Bovengrond
De bovengrond is analytisch onderzocht in grondmengmonster 1. Uit de analyseresultaten van voornoemd grondmengmonster blijkt, dat geen van de onderzochte parameters de achtergrondwaarden (AW2000) overschrijden.

Uit de resultaten van het PFAS onderzoek blijkt, dat diverse licht verhoogde concentraties PFAS worden aangetroffen. De aangetroffen concentraties van de som PFOS is van dien aard dat deze veelal de vastgestelde achtergrondwaarden overschrijden, doch niet de maximale waarden voor de klasse wonen/industrie.

Vorenstaande betekent, dat vanwege voornoemde overschrijdingen de bovengrond van onderhavig perceel als klasse wonen grond dient te worden gekwalificeerd.

Ondergrond
De ondergrond is analytisch onderzocht in grondmengmonster 2. Uit de analyseresultaten van dit betreffende grondmengmonster blijkt, dat geen van de onderzochte parameters de achtergrondwaarden (AW2000) overschrijden.

Op basis van een indicatieve toetsing aan het Besluit bodemkwaliteit kan de ondergrond als klasse AW2000 grond bestempeld worden.

Asbest
Tijdens het verrichten van het bodemonderzoek zijn zintuiglijk geen asbestverdachte materialen aangetoond. Op basis van de bevindingen van voornoemd zintuiglijk bodemonderzoek en het historisch bodemonderzoek is geen verder onderzoek naar asbest verricht.

Toetsing hypothese
De hypothese “onverdacht” wordt op basis van de onderzoeksresultaten bevestigd.

Nader bodemonderzoek
Voor wat betreft de onderzoekslocatie zijn er geen aanleidingen om over te gaan tot het uitvoeren van een nader onderzoek.

Resumé

Resumerend kan gesteld worden dat ondanks de marginaal verhoogde concentraties PFAS in de bovengrond, deze vanuit milieuhygiënisch oogpunt geen belemmeringen vormen voor het voorgenomen gebruik van onderhavig perceel ten behoeve van woondoeleinden.

Dit bodemonderzoek is steekproefsgewijs uitgevoerd. Eventuele aanwezige andere dan voornoemde bronnen van verontreiniging kunnen derhalve niet worden uitgesloten.

Ubachsberg, gemeente Voerendaal, 9 juni 2020

Aelmans Eco B.V.

De heer G.A.P. Hamers

Rapport opgesteld door:
de heer ing. H.J.J.G.M. Wolfs
Milieukundig adviseur

Figuur 1 Ligging onderzoekslocatie

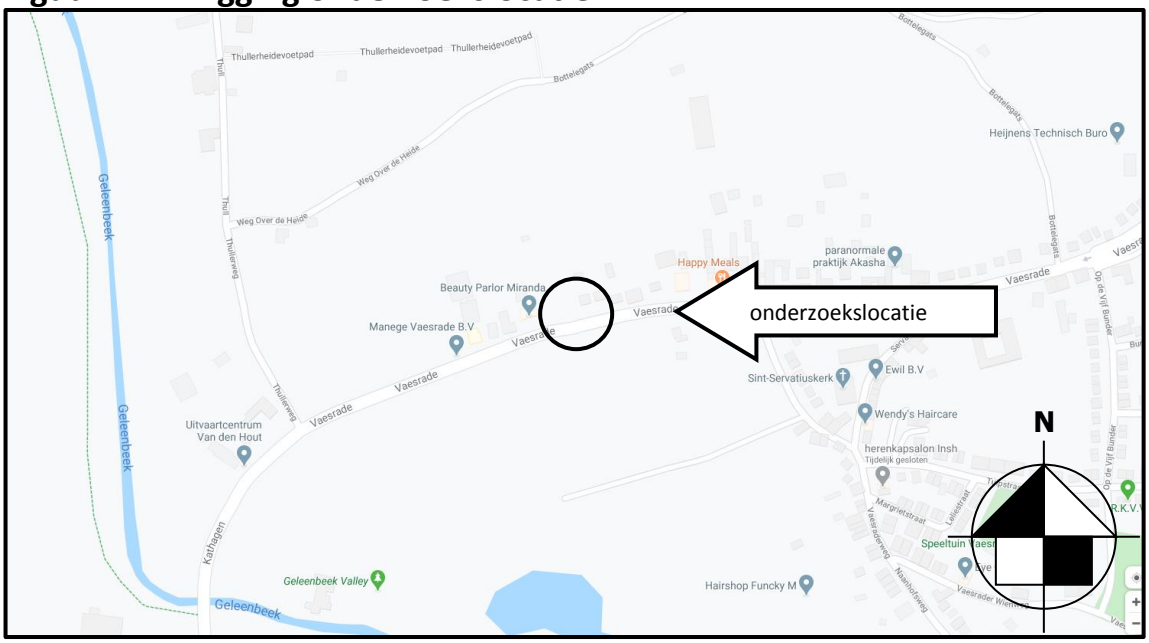

Bron: Google Maps

FIGUUR 2

N
W O
Z

LEGENDA

onderzoekslocatie geen specifieke veiligheidsklasse, behoudens de basishygiëne

1. boorpunt 0,0 - 0,5/1,0 m-mv incl. inspectiegat asbest

1. boorpunt 0,0 - 2,0 m-mv incl. inspectiegat asbest

1 bebouwing

gras

oprit

aelmans
Kerkstraat 4
6367 JE Voerendaal
T. 045-575 32 55
F. 045-575 15 09
E. info@aelmans.com

Kerkstraat 2
6095 BE Baexem
T. 0475-45 92 60
F. 0475-45 92 82
I. www.aelmans.com

Opdrachtgever	**de heer J. Bemelmans**				
Onderwerp	Onderzoekslocatie met ligging boorpunten en inspectiegaten asbestonderzoek				
Locatie	Vaesrade ong. (naast 15) te Nuth				
Projectnummer	**E201477**				
Datum	09-06-2020	A:	-	B:	-
Getekend	HWO	*Schaal*	1:1.000	*Formaat*	A3

Bijlage 1

Analysecertificaten grond

SYNLAB Analytics & Services B.V.
Correspondentieadres
Steenhouwerstraat 15 · 3194 AG Rotterdam
Tel.: +31 (0)10 231 47 00 · Fax: +31 (0)10 416 30 34
www.synlab.nl

Analyserapport

AELMANS ECO BV
Hans Wolfs
Kerkstraat 4
6367 JE VOERENDAAL

Uw projectnaam	: VBO Vaesrade ong. te Nuth
Uw projectnummer	: E201477
SYNLAB rapportnummer	: 13229155, versienummer: 1.

Rotterdam, 15-04-2020

Geachte heer/mevrouw,

Hierbij ontvangt u de analyse resultaten van het laboratoriumonderzoek ten behoeve van uw project E201477. Het onderzoek werd uitgevoerd conform uw opdracht. De gerapporteerde resultaten hebben uitsluitend betrekking op de geteste monsters. De door u aangegeven omschrijvingen voor de monsters, het project en de monsternamedatum (indien aangeleverd) zijn overgenomen in dit analyserapport. SYNLAB is niet verantwoordelijk voor de gegevens verstrekt door de opdrachtgever.

Het onderzoek is uitgevoerd door SYNLAB Analytics & Services B.V., gevestigd aan de Steenhouwerstraat 15 in Rotterdam (NL). Indien het onderzoek is uitgevoerd door derden of het SYNLAB laboratorium in Frankrijk (99-101 Avenue Louis Roche, Gennevilliers) is dit in het rapport aangegeven.

Dit analyserapport bestaat inclusief bijlagen uit 8 pagina's. In geval van een versienummer van '2' of hoger vervallen de voorgaande versies. Alle bijlagen maken onlosmakelijk onderdeel uit van het rapport. Alleen vermenigvuldiging van het hele rapport is toegestaan.

Mocht u vragen en/of opmerkingen hebben naar aanleiding van dit rapport, bijvoorbeeld als u nadere informatie nodig heeft over de meetonzekerheid van de analyseresultaten in dit rapport, dan verzoeken wij u vriendelijk contact op te nemen met de afdeling Customer Support.

Wij vertrouwen er op u met deze informatie van dienst te zijn.

Hoogachtend,

Jaap-Willem Hutter
Technical Director

SYNLAB Analytics & Services B.V. IS GEACCREDITEERD VOLGENS DE DOOR DE RAAD VOOR ACCREDITATIE GESTELDE CRITERIA VOOR TESTLABORATORIA CONFORM EN ISO/IEC 17025:2017 ONDER NR. L 028

AL ONZE WERKZAAMHEDEN WORDEN UITGEVOERD ONDER DE ALGEMENE VOORWAARDEN GEDEPONEERD BIJ DE KAMER VAN KOOPHANDEL EN FABRIEKEN TE ROTTERDAM INSCHRIJVING HANDELSREGISTER: KVK ROTTERDAM 24265286

AELMANS ECO BV
Hans Wolfs

Analyserapport

Projectnaam	VBO Vaesrade ong. te Nuth	Orderdatum	07-04-2020
Projectnummer	E201477	Startdatum	07-04-2020
Rapportnummer	13229155 - 1	Rapportagedatum	15-04-2020

Nummer	Monstersoort	Monsterspecificatie
001	Grond (AS3000)	01 01 (0-50) 02 (0-50) 03 (0-50) 04 (0-50) 05 (0-50)
002	Grond (AS3000)	02 02 (50-100) 02 (100-150) 02 (150-200) 03 (50-100) 03 (100-150) 03 (150-200)

Analyse	Eenheid	Q	001	002
monster voorbehandeling		S	Ja	Ja
droge stof	gew.-%	S	81.6	81.5
gewicht artefacten	g	S	<1	<1
aard van de artefacten	-	S	geen	geen
organische stof (gloeiverlies)	% vd DS	S	3.4	0.8
KORRELGROOTTEVERDELING				
lutum (bodem)	% vd DS	S	7.8	7.3
METALEN				
barium	mg/kgds	S	47	47
cadmium	mg/kgds	S	0.29	<0.2
kobalt	mg/kgds	S	5.4	5.6
koper	mg/kgds	S	9.8	6.4
kwik	mg/kgds	S	0.05	<0.05
lood	mg/kgds	S	23	<10
molybdeen	mg/kgds	S	<0.5	<0.5
nikkel	mg/kgds	S	12	12
zink	mg/kgds	S	62	32
POLYCYCLISCHE AROMATISCHE KOOLWATERSTOFFEN				
naftaleen	mg/kgds	S	<0.01	<0.01
fenantreen	mg/kgds	S	0.02	<0.01
antraceen	mg/kgds	S	<0.01	<0.01
fluoranteen	mg/kgds	S	0.05	<0.01
benzo(a)antraceen	mg/kgds	S	0.03	<0.01
chryseen	mg/kgds	S	0.03	<0.01
benzo(k)fluoranteen	mg/kgds	S	0.02	<0.01
benzo(a)pyreen	mg/kgds	S	0.03	<0.01
benzo(ghi)peryleen	mg/kgds	S	0.02	<0.01
indeno(1,2,3-cd)pyreen	mg/kgds	S	0.02	<0.01
pak-totaal (10 van VROM) (0.7 factor)	mg/kgds	S	0.234 [1)]	0.07 [1)]
POLYCHLOORBIFENYLEN (PCB)				
PCB 28	µg/kgds	S	<1	<1
PCB 52	µg/kgds	S	<1	<1
PCB 101	µg/kgds	S	<1	<1
PCB 118	µg/kgds	S	<1	<1
PCB 138	µg/kgds	S	<1	<1
PCB 153	µg/kgds	S	<1	<1
PCB 180	µg/kgds	S	<1	<1
som PCB (7) (0.7 factor)	µg/kgds	S	4.9 [1)]	4.9 [1)]

De met S gemerkte analyses zijn geaccrediteerd en vallen onder de AS3000-erkenning.

Paraaf :

SYNLAB Analytics & Services B.V. IS GEACCREDITEERD VOLGENS DE DOOR DE RAAD VOOR ACCREDITATIE GESTELDE CRITERIA VOOR TESTLABORATORIA CONFORM EN ISO/IEC 17025:2017 ONDER NR. L 028

AL ONZE WERKZAAMHEDEN WORDEN UITGEVOERD ONDER DE ALGEMENE VOORWAARDEN GEDEPONEERD BIJ DE KAMER VAN KOOPHANDEL EN FABRIEKEN TE ROTTERDAM INSCHRIJVING HANDELSREGISTER: KVK ROTTERDAM 24265286

AELMANS ECO BV
Hans Wolfs

Analyserapport

Projectnaam	VBO Vaesrade ong. te Nuth	Orderdatum	07-04-2020
Projectnummer	E201477	Startdatum	07-04-2020
Rapportnummer	13229155 - 1	Rapportagedatum	15-04-2020

Nummer	Monstersoort	Monsterspecificatie
001	Grond (AS3000)	01 01 (0-50) 02 (0-50) 03 (0-50) 04 (0-50) 05 (0-50)
002	Grond (AS3000)	02 02 (50-100) 02 (100-150) 02 (150-200) 03 (50-100) 03 (100-150) 03 (150-200)

Analyse	Eenheid	Q	001	002
MINERALE OLIE				
fractie C10-C12	mg/kgds		<5	<5
fractie C12-C22	mg/kgds		<5	<5
fractie C22-C30	mg/kgds		<5	<5
fractie C30-C40	mg/kgds		<5	<5
totaal olie C10 - C40	mg/kgds	S	<20	<20
ANALYSES UITGEVOERD DOOR DERDEN				
som PFOA (0.7 factor)	µg/kgds		0.3 [2)]	
som PFOS (0.7 factor)	µg/kgds		1.18 [2)]	
Adviespakket PFAS 30 componenten			zie bijlage	

De met S gemerkte analyses zijn geaccrediteerd en vallen onder de AS3000-erkenning.

Paraaf :

SYNLAB Analytics & Services B.V. IS GEACCREDITEERD VOLGENS DE DOOR DE RAAD VOOR ACCREDITATIE GESTELDE CRITERIA VOOR TESTLABORATORIA CONFORM EN ISO/IEC 17025:2017 ONDER NR. L 028

AL ONZE WERKZAAMHEDEN WORDEN UITGEVOERD ONDER DE ALGEMENE VOORWAARDEN GEDEPONEERD BIJ DE KAMER VAN KOOPHANDEL EN FABRIEKEN TE ROTTERDAM INSCHRIJVING HANDELSREGISTER: KVK ROTTERDAM 24265286

Analyserapport

Projectnaam	VBO Vaesrade ong. te Nuth	Orderdatum	07-04-2020
Projectnummer	E201477	Startdatum	07-04-2020
Rapportnummer	13229155 - 1	Rapportagedatum	15-04-2020

Monster beschrijvingen

001	*	De monstervoorbehandeling en analyses zijn uitgevoerd conform Accreditatieschema AS3000, dit geldt alleen voor de analyses die worden gerapporteerd met het "S" kenmerk.
002	*	De monstervoorbehandeling en analyses zijn uitgevoerd conform Accreditatieschema AS3000, dit geldt alleen voor de analyses die worden gerapporteerd met het "S" kenmerk.

Voetnoten

1	De sommatie na verrekening van de 0.7 factor voor <-waarden volgens BoToVa.
2	De sommatie na verrekening van de 0.7 factor voor <-waarden volgens BoToVa. Deze berekening is uitgevoerd door SYNLAB A&S B.V. (Rotterdam). De analyse is uitbesteed.

Paraaf :

SYNLAB Analytics & Services B.V. IS GEACCREDITEERD VOLGENS DE DOOR DE RAAD VOOR ACCREDITATIE GESTELDE CRITERIA VOOR TESTLABORATORIA CONFORM EN ISO/IEC 17025:2017 ONDER NR. L 028

AL ONZE WERKZAAMHEDEN WORDEN UITGEVOERD ONDER DE ALGEMENE VOORWAARDEN GEDEPONEERD BIJ DE KAMER VAN KOOPHANDEL EN FABRIEKEN TE ROTTERDAM INSCHRIJVING HANDELSREGISTER: KVK ROTTERDAM 24265286

AELMANS ECO BV
Hans Wolfs

Analyserapport

Projectnaam	VBO Vaesrade ong. te Nuth	Orderdatum	07-04-2020
Projectnummer	E201477	Startdatum	07-04-2020
Rapportnummer	13229155 - 1	Rapportagedatum	15-04-2020

Analyse	Monstersoort	Relatie tot norm
monster voorbehandeling	Grond (AS3000)	Grond: conform NEN-EN 16179. Grond (AS3000): conform AS3000 en conform NEN-EN 16179
droge stof	Grond (AS3000)	Grond: Gelijkwaardig aan ISO 11465 en gelijkwaardig aan NEN-EN 15934. Grond (AS3000): conform AS3010-2 en gelijkwaardig aan NEN-EN 15934
gewicht artefacten	Grond (AS3000)	Conform AS3000
aard van de artefacten	Grond (AS3000)	Idem
organische stof (gloeiverlies)	Grond (AS3000)	Grond: gelijkwaardig aan NEN 5754. Grond (AS3000): conform AS3010-3
lutum (bodem)	Grond (AS3000)	Grond: eigen methode. Grond (AS3000): conform AS3010-4
barium	Grond (AS3000)	Conform AS3010-5 en conform NEN 6950 (ontsluiting conform NEN 6961, meting conform NEN-EN-ISO 17294-2)
cadmium	Grond (AS3000)	Idem
kobalt	Grond (AS3000)	Idem
koper	Grond (AS3000)	Idem
kwik	Grond (AS3000)	Idem
lood	Grond (AS3000)	Idem
molybdeen	Grond (AS3000)	Idem
nikkel	Grond (AS3000)	Idem
zink	Grond (AS3000)	Idem
naftaleen	Grond (AS3000)	Conform AS3010-6
fenantreen	Grond (AS3000)	Idem
antraceen	Grond (AS3000)	Idem
fluoranteen	Grond (AS3000)	Idem
benzo(a)antraceen	Grond (AS3000)	Idem
chryseen	Grond (AS3000)	Idem
benzo(k)fluoranteen	Grond (AS3000)	Idem
benzo(a)pyreen	Grond (AS3000)	Idem
benzo(ghi)peryleen	Grond (AS3000)	Idem
indeno(1,2,3-cd)pyreen	Grond (AS3000)	Idem
pak-totaal (10 van VROM) (0.7 factor)	Grond (AS3000)	Idem
PCB 28	Grond (AS3000)	Conform AS3010-8
PCB 52	Grond (AS3000)	Idem
PCB 101	Grond (AS3000)	Idem
PCB 118	Grond (AS3000)	Idem
PCB 138	Grond (AS3000)	Idem
PCB 153	Grond (AS3000)	Idem
PCB 180	Grond (AS3000)	Idem
som PCB (7) (0.7 factor)	Grond (AS3000)	Idem
totaal olie C10 - C40	Grond (AS3000)	Conform AS3010-7 en conform NEN-EN-ISO 16703
som PFOA (0.7 factor)	Grond (AS3000)	Analyse uitbesteed
som PFOS (0.7 factor)	Grond (AS3000)	Idem
Adviespakket PFAS 30 componenten	Grond (AS3000)	Idem

Paraaf :

SYNLAB Analytics & Services B.V. IS GEACCREDITEERD VOLGENS DE DOOR DE RAAD VOOR ACCREDITATIE GESTELDE CRITERIA VOOR TESTLABORATORIA CONFORM EN ISO/IEC 17025:2017 ONDER NR. L 028

AL ONZE WERKZAAMHEDEN WORDEN UITGEVOERD ONDER DE ALGEMENE VOORWAARDEN GEDEPONEERD BIJ DE KAMER VAN KOOPHANDEL EN FABRIEKEN TE ROTTERDAM INSCHRIJVING HANDELSREGISTER: KVK ROTTERDAM 24265286

AELMANS ECO BV
Hans Wolfs

Analyserapport

Projectnaam	VBO Vaesrade ong. te Nuth	Orderdatum	07-04-2020
Projectnummer	E201477	Startdatum	07-04-2020
Rapportnummer	13229155 - 1	Rapportagedatum	15-04-2020

Monster	Barcode	Aanlevering	Monstername	Verpakking
001	Y8304930	03-04-2020	03-04-2020	ALC201
001	Y8304922	03-04-2020	03-04-2020	ALC201
001	Y8304952	03-04-2020	03-04-2020	ALC201
001	Y8304914	03-04-2020	03-04-2020	ALC201
001	Y8304945	03-04-2020	03-04-2020	ALC201
002	Y8304935	03-04-2020	03-04-2020	ALC201
002	Y8304934	03-04-2020	03-04-2020	ALC201
002	Y8304913	03-04-2020	03-04-2020	ALC201
002	Y8304898	03-04-2020	03-04-2020	ALC201
002	Y8304916	03-04-2020	03-04-2020	ALC201
002	Y8304944	03-04-2020	03-04-2020	ALC201

Paraaf :

TESTEN RvA L 028

SYNLAB Analytics & Services B.V. IS GEACCREDITEERD VOLGENS DE DOOR DE RAAD VOOR ACCREDITATIE GESTELDE CRITERIA VOOR TESTLABORATORIA CONFORM EN ISO/IEC 17025:2017 ONDER NR. L 028

AL ONZE WERKZAAMHEDEN WORDEN UITGEVOERD ONDER DE ALGEMENE VOORWAARDEN GEDEPONEERD BIJ DE KAMER VAN KOOPHANDEL EN FABRIEKEN TE ROTTERDAM INSCHRIJVING HANDELSREGISTER: KVK ROTTERDAM 24265286

kwaliteitswaarborg bodembeheer SIKB AS3000

SYNLAB Analytics & Services Sweden AB
Box 1083, 581 10 Linköping, Sweden
Tel: + 46 13 254 900 · Fax: + 46 13 121 728
Registered 556152-0916 Registered office: Linköping, Sweden

Ackred. nr 1006
Provning
ISO/IEC 17025

REPORT

issued by an Accredited Laboratory

Report No. 20159345

Assigner

SYNLAB Analytics & Services BV
Rotterdam

Steenhouwerstraat 15
3194AG ROTTERDAM, NL

Applies to

Soil

Level 1 : Rotterdam Nautilus Order

Information about sample and sampling

Date of Arrival	: 2020-04-09
Time of Arrival	: 1120
Temperature at arrival	:

Sample name	: (13229155-001) 01 01 (0-50) 02 (0-50) 03 (0-50) 0
Sampling date	: 2020-04-03
Sampler	: -
Depth of sampling	: -
Invoice reference	: P102450
Label-id @mis	: 91277087

Results

Test method	*Analysis / Investigation of*	*Result*	*Uncertainty*	*Unit*
SS-ISO 11465	Dry substance	81.3	± 8.13	%
DIN 38414-14 mod.	Perfluorbutanoic acid, PFBA	< 0.1	± 0.10	ug/kg TS
DIN 38414-14 mod.	Perfluorpentanoic acid,PFPeA	< 0.1	± 0.10	ug/kg TS
DIN 38414-14 mod.	Perfluorhexanoic acid, PFHxA	< 0.1	± 0.10	ug/kg TS
DIN 38414-14 mod.	Perfluorheptanoic acid,PFHpA	< 0.1	± 0.10	ug/kg TS
DIN 38414-14 mod.	PFOA, linear	0.23	± 0.10	ug/kg TS
DIN 38414-14 mod.	PFOA, branched	< 0.1	± 0.10	ug/kg TS
Calculated	PFOA, total	0.23	± 0.10	ug/kg TS
DIN 38414-14 mod.	Perfluornonanoic acid, PFNA	< 0.1	± 0.10	ug/kg TS
DIN 38414-14 mod.	Perfluordecanoic acid, PFDA	< 0.1	± 0.10	ug/kg TS
DIN 38414-14 mod.	Perfluorundec. acid, PFUnDA	< 0.1	± 0.10	ug/kg TS
DIN 38414-14 mod.	Perfluordodec. acid, PFDoDA	< 0.1	± 0.10	ug/kg TS
DIN 38414-14 mod. (*)	Perfluortridec.acid, PFTrDA	< 0.1		ug/kg TS
DIN 38414-14 mod. (*)	Perfluortetradecacid, PFTeDA	< 0.1		ug/kg TS
DIN 38414-14 mod. (*)	Perfluorhexadec.acid, PFHxDA	< 0.1		ug/kg TS
DIN 38414-14 mod. (*)	Perfluoroctadec.acid, PFODA	< 0.1		ug/kg TS
DIN 38414-14 mod.	Perfluorbutanoicsulphon.PFBS	< 0.1	± 0.10	ug/kg TS
DIN 38414-14 mod.	Perfluorpentanoicsulph.PFPeS	< 0.1	± 0.10	ug/kg TS
DIN 38414-14 mod.	Perfluorhexanoicsulpho.PFHxS	< 0.1	± 0.10	ug/kg TS
DIN 38414-14 mod.	Perfluorheptanoicsulph.PFHpS	< 0.1	± 0.10	ug/kg TS
DIN 38414-14 mod.	PFOS, linear	0.87	± 0.26	ug/kg TS
DIN 38414-14 mod.	PFOS, branched	0.31	± 0.10	ug/kg TS

(*) :Method not accredited by Swedac

PFOA = Perfluoroctane acid PFOS = Perfluoroctane sulfonate

The stated uncertainty of measurement is calculated using a coverage k = 2. Measurement uncertainty for accredited microbiological analyses are available from the laboratory upon request.

(continued)

Results refer only to the submitted sample. Unless the laboratory has written otherwise, the report may only be reproduced in its entirety.

SYNLAB Analytics & Services Sweden AB
Box 1083, 581 10 Linköping, Sweden
Tel: + 46 13 254 900 · Fax: + 46 13 121 728
Registered 556152-0916 Registered office: Linköping, Sweden

Ackred. nr 1006
Provning
ISO/IEC 17025

REPORT

issued by an Accredited Laboratory

Report No. 20159345

Assigner

SYNLAB Analytics & Services BV
Rotterdam

Steenhouwerstraat 15
3194AG ROTTERDAM, NL

Applies to

Soil

Level 1 : Rotterdam Nautilus Order

Information about sample and sampling

Date of Arrival	: 2020-04-09
Time of Arrival	: 1120
Temperature at arrival	:

Sample name	: (13229155-001) 01 01 (0-50) 02 (0-50) 03 (0-50) 0
Sampling date	: 2020-04-03
Sampler	: -
Depth of sampling	: -
Invoice reference	: P102450
Label-id @mis	: 91277087

Results

Test method	*Analysis / Investigation of*	*Result*	*Uncertainty*	*Unit*
Calculated	PFOS, total	1.2	± 0.36	ug/kg TS
DIN 38414-14 mod.	Perfluordecanoicsulpho. PFDS	< 0.1	± 0.10	ug/kg TS
DIN 38414-14 mod.	Fluortelomersulfo. (4:2 FTS)	< 0.1	± 0.10	ug/kg TS
DIN 38414-14 mod.	Fluortelomersulfo. (6:2 FTS)	< 0.1	± 0.10	ug/kg TS
DIN 38414-14 mod.	Fluortelomersulfo. (8:2 FTS)	< 0.1	± 0.10	ug/kg TS
DIN 38414-14 mod. (*)	Fluortelomersulf. (10:2 FTS)	< 0.1		ug/kg TS
DIN 38414-14 mod. (*)	N-MeFOSAA	< 0.1		ug/kg TS
DIN 38414-14 mod. (*)	N-EtFOSAA	< 0.1		ug/kg TS
DIN 38414-14 mod.	Perfluorocta.sulp.amid,PFOSA	< 0.1	± 0.10	ug/kg TS
DIN 38414-14 mod. (*)	N-MeFOSA	< 0.1		ug/kg TS
DIN 38414-14 mod. (*)	8:2 diPAP	< 0.1		ug/kg TS

(*) :Method not accredited by Swedac

The stated uncertainty of measurement is calculated using a coverage k = 2. Measurement uncertainty for accredited microbiological analyses are available from the laboratory upon request.

Comment

All results for PFAS, except for PFOS and PFOA, refer to linear isomers.

Linköping 2020-04-15
The report has been reviewed and approved by

Patric Eklundh
Responsible reviewer
Control numbers 5471 9916 8849 0765

Results refer only to the submitted sample. Unless the laboratory has written otherwise, the report may only be reproduced in its entirety.

Bijlage 2

Profielbeschrijving boorpunten

Bijlage 2 Profielbeschrijving boorpunten

Boorfirma	: Aelmans Eco B.V.	Beschrijver	: Stan Ortmans
Boormethode	: Edelmanboor + spade	Datum	: 3 april 2020
Locatie	: Vaesrade ong. te Nuth	Maaiveld	: ± 120 m +NAP

Ligging boorpunten: zie figuur 2



Boring: 01

Datum: 3-4-2020

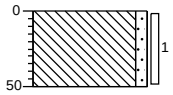

0 weiland

Leem, zwak zandig, neutraalbruin, Edelmanboor

50

Boring: 02

Datum: 3-4-2020

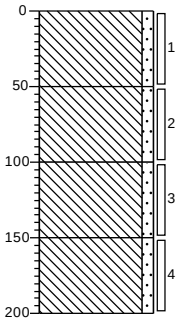

0 weiland

Leem, zwak zandig, sporen kolen, neutraalbruin, Edelmanboor

50

Leem, zwak zandig, lichtbruin, Edelmanboor

100

Leem, zwak zandig, licht cremebruin, Edelmanboor

150

Leem, zwak zandig, cremebruin, Edelmanboor

200

Boring: 03

Datum: 3-4-2020

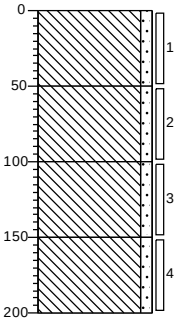

0 weiland

Leem, zwak zandig, neutraalbruin, Edelmanboor

50

Leem, zwak zandig, sporen kolen, neutraal oranjebruin, Edelmanboor

100

Leem, zwak zandig, sporen roest, beigeoranje, Edelmanboor

150

Leem, zwak zandig, sporen roest, bruinoranje, Edelmanboor

200

Boring: 04

Datum: 3-4-2020

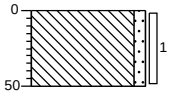

0 weiland

Leem, zwak zandig, neutraal oranjebruin, Edelmanboor

50

Boring: 05

Datum: 3-4-2020

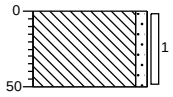

0 weiland

Leem, zwak zandig, neutraalbruin, Edelmanboor

50

Boring: 06

Datum: 3-4-2020

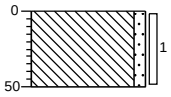

0 weiland

Leem, zwak zandig, neutraalbruin, Edelmanboor

50

Projectcode: E201477

getekend volgens NEN 5104

Bijlage 3

Getoetste analyseresultaten
grond conform BoToVa

Toetsing volgens BoToVa, module T.12-Beoordeling kwaliteit van grond volgens Wbb
(Toetsversie 3.0.0, toetskader WBB, SIKB versie 13.3.0, toetsingsdatum: 10-06-2020 - 08:36)

Projectcode	E201477	E201477
Projectnaam	VBO Vaesrade ong. te Nuth	VBO Vaesrade ong. te Nuth
Monsteromschrijving	01	02
Monstersoort	Grond (AS3000)	Grond (AS3000)
Monster conclusie (excl PFAS)	**Voldoet aan Achtergrondwaarde**	**Voldoet aan Achtergrondwaarde**

Analyse	Eenheid	SR	BT	BC	BI	SR	BT	BC	BI
monster voorbehandeling		Ja		-		Ja		-	
droge stof	%	81.6	**81.6**			81.5	**81.5**		
gewicht artefacten	g	<1				<1			
aard van de artefacten	-	Geen				Geen			
organische stof (gloeiverlies)	%	3.4	**3.4**			0.8	**0.8**		
KORRELGROOTTEVERDELING									
lutum (bodem)	% vd DS	7.8	**7.8**			7.3	**7.3**		
METALEN									
barium+	mg/kg	47	**106**	--		47	**110**	--	
cadmium	mg/kg	0.29	**0.433**	<=AW-0.01		<0.2	**0.223**	<=AW-0.03	
kobalt	mg/kg	5.4	**11.6**	<=AW-0.02		5.6	**12.5**	<=AW-0.01	
koper	mg/kg	9.8	**16.2**	<=AW-0.16		6.4	**11.2**	<=AW-0.19	
kwik°	mg/kg	0.05	**0.065**	<=AW0.00		<0.05	**0.0463**	<=AW0.00	
lood	mg/kg	23	**31.9**	<=AW-0.04		<10	**10**	<=AW-0.08	
molybdeen	mg/kg	<0.5	**0.35**	<=AW-0.01		<0.5	**0.35**	<=AW-0.01	
nikkel	mg/kg	12	**23.6**	<=AW-0.18		12	**24.3**	<=AW-0.16	
zink	mg/kg	62	**111**	<=AW-0.05		32	**59.8**	<=AW-0.14	
POLYCYCLISCHE AROMATISCHE KOOLWATERSTOFFEN									
naftaleen	mg/kg	<0.01	**0.007**	-		<0.01	**0.007**	-	
fenantreen	mg/kg	0.02	**0.02**	-		<0.01	**0.007**	-	
antraceen	mg/kg	<0.01	**0.007**	-		<0.01	**0.007**	-	
fluoranteen	mg/kg	0.05	**0.05**	-		<0.01	**0.007**	-	
benzo(a)antraceen	mg/kg	0.03	**0.03**	-		<0.01	**0.007**	-	
chryseen	mg/kg	0.03	**0.03**	-		<0.01	**0.007**	-	
benzo(k)fluoranteen	mg/kg	0.02	**0.02**	-		<0.01	**0.007**	-	
benzo(a)pyreen	mg/kg	0.03	**0.03**	-		<0.01	**0.007**	-	
benzo(ghi)peryleen	mg/kg	0.02	**0.02**	-		<0.01	**0.007**	-	
indeno(1,2,3-cd)pyreen	mg/kg	0.02	**0.02**	-		<0.01	**0.007**	-	
pak-totaal (10 van VROM) (0.7 factor)	mg/kg	0.234	**0.234**	<=AW-0.03		0.07	**0.07**	<=AW-0.04	
POLYCHLOORBIFENYLEN (PCB)									
PCB 28	ug/kg	<1	**2.06**	-		<1	**3.5**	-	
PCB 52	ug/kg	<1	**2.06**	-		<1	**3.5**	-	
PCB 101	ug/kg	<1	**2.06**	-		<1	**3.5**	-	
PCB 118	ug/kg	<1	**2.06**	-		<1	**3.5**	-	
PCB 138	ug/kg	<1	**2.06**	-		<1	**3.5**	-	
PCB 153	ug/kg	<1	**2.06**	-		<1	**3.5**	-	
PCB 180	ug/kg	<1	**2.06**	-		<1	**3.5**	-	
som PCB (7) (0.7 factor)	ug/kg	4.9	**14.4**	<=AW	-	4.9	**24.5**	<=AW	-
MINERALE OLIE									
fractie C10-C12	mg/kg	<5	**10.3**	--	-	<5	**17.5**	--	-
fractie C12-C22	mg/kg	<5	**10.3**	--	-	<5	**17.5**	--	-
fractie C22-C30	mg/kg	<5	**10.3**	--	-	<5	**17.5**	--	-
fractie C30-C40	mg/kg	<5	**10.3**	--	-	<5	**17.5**	--	-
totaal olie C10 - C40	mg/kg	<20	**41.2**	<=AW-0.03		<20	**70**	<=AW-0.02	
ANALYSES UITGEVOERD DOOR SYNLAB A&S Sweden (Linköping)						**-toetsing uitgevoerd door SYNLAB**			
PFBA (perfluorbutaanzuur)	µg/kgds	<0.1	0.07	--			-		
PFPeA (perfluorpentaanzuur)	µg/kgds	<0.1	0.07	--			-		
PFHxA (perfluorhexaanzuur)	µg/kgds	<0.1	0.07	--			-		
PFHpA (perfluorheptaanzuur)	µg/kgds	<0.1	0.07	--			-		
PFOA lineair (perfluoroctaanzuur)	µg/kgds	0.23	0.23 ¤	--			-		
PFOA vertakt (perfluoroctaanzuur)	µg/kgds	<0.1	0.07	-			-		
PFNA (perfluornonaanzuur)	µg/kgds	<0.1	0.07	--			-		
PFDA (perfluordecaanzuur)	µg/kgds	<0.1	0.07	--			-		
PFUnDA (perfluorundecaanzuur)	µg/kgds	<0.1	0.07	--			-		
PFDoDA (perfluordodecaanzuur)	µg/kgds	<0.1	0.07	--			-		
PFTrDA (perfluortridecaanzuur)	µg/kgds	<0.1	0.07	--			-		
PFTeDA (perfluortetradecaanzuur)	µg/kgds	<0.1	0.07	--			-		
PFHxDA (perfluorhexadecaanzuur)	µg/kgds	<0.1	0.07	-			-		
PFODA (perfluoroctadecaanzuur)	µg/kgds	<0.1	0.07	-			-		
PFBS (perfluorbutaansulfonzuur)	µg/kgds	<0.1	0.07	--			-		

PFPeS (perfluorpentaansulfonzuur)	µg/kgds	<0.1	0.07	-	-
PFHxS (perfluorhexaansulfonzuur)	µg/kgds	<0.1	0.07	--	-
PFHpS (perfluorheptaansulfonzuur)	µg/kgds	<0.1	0.07	--	-
PFOS lineair (perfluoroctaansulfonzuur)	µg/kgds	0.87	0.87 ¤	--	-
PFOS vertakt (perfluoroctaansulfonzuur)	µg/kgds	0.31	0.31 ¤	-	-
PFDS (perfluordecaansulfonzuur)	µg/kgds	<0.1	0.07	--	-
4:2 FTS (4:2 fluortelomeer sulfonzuur)	µg/kgds	<0.1	0.07	-	-
6:2 FTS (6:2 fluortelomeer sulfonzuur)	µg/kgds	<0.1	0.07	-	-
8:2 FTS (8:2 fluortelomeer sulfonzuur)	µg/kgds	<0.1	0.07	-	-
10:2 FTS (10:2 fluortelomeer sulfonzuur)	µg/kgds	<0.1	0.07	-	-
MeFOSAA (n-methyl perfluoroctaansulfonamide acetaat)	µg/kgds	<0.1	0.07	-	-
EtFOSAA (n-ethyl perfluoroctaansulfonamide acetaat)	µg/kgds	<0.1	0.07	-	-
PFOSA (perfluoroctaansulfonamide)	µg/kgds	<0.1	0.07	--	-
MeFOSA (n-methyl perfluoroctaansulfonamide)	µg/kgds	<0.1	0.07	-	-
8:2 DiPAP (8:2 fluortelomeer fosfaat diester)	µg/kgds	<0.1	0.07	-	-
ANALYSES UITGEVOERD DOOR DERDEN			**-toetsing uitgevoerd door SYNLAB**		
som PFOA (0.7 factor)	µg/kgds	0.3	0.3 ¤	-	-
som PFOS (0.7 factor)	µg/kgds	1.18	1.18 WO	-	-
Adviespakket PFAS 30 componenten		zie bijlage		-	-

Monstercode	Monsteromschrijving
13229155-001	*01 01 (0-50) 02 (0-50) 03 (0-50) 04 (0-50) 05 (0-50)*
13229155-002	*02 02 (50-100) 02 (100-150) 02 (150-200) 03 (50-100) 03 (100-150) 03 (150-200)*

Verklaring kolommen

SR	*Resultaat op het analyserapport*
BT	*Berekend toetsresultaat (omgerekend naar standaard bodem). Bij organische stof en lutum staan de voor de toetsing gebruikte waarden.*
BC	*Toetsoordeel*
BI	*SYNLAB berekende BodemIndex waarde: =(BT - (S of AW)) / (I - (S of AW))*

Verklaring toetsingsoordelen

-	*Geen toetsoordeel mogelijk*
--	*Heeft geen normwaarde, zorgplicht van toepassing*
---	*Interventiewaarde ontbreekt, zorgplicht van toepassing*
#	*Verhoogde rapportagegrens, voor meer informatie zie analysecertificaat*
+	*De normen voor barium zijn ingetrokken. Indien er sprake is van verhoogde bariumgehalten ten opzichte van de natuurlijke achtergrond als gevolg van een antropogene bron, kan dit gehalte door het bevoegd gezag worden beoordeeld op basis van de voormalige interventiewaarde voor barium van 625 mg/kg d.s (waterbodem) en de interventiewaarde voor landbodem van 920 mg/kg (landbodem).*
°	*Er staan twee interventie waardes beschreven voor kwik in grond in de circulaire bodemsanering (per 1 juli 2013); 4 mg/kg d.s. voor organisch kwik en 36 mg/kg d.s. voor anorganisch kwik. Het analyse resultaat is het gehalte aan kwik. Er kan daarin geen verder onderscheid worden gemaakt tussen de twee soorten. Voor deze toetsing wordt de eis van 36 mg/kg d.s. gehanteerd.*
<=AW	*Kleiner dan of gelijk aan de achtergrondwaarde*
WO	*Wonen*
IN	*Industrie*
NT	*(Pfas) Niet toepasbaar*
¤	*Voor PFAS in oa. grondwaterbeschermingsgebieden blijft de bepalingsgrens de toepassingsnorm voor het toepassen van grond en baggerspecie boven grondwaterniveau. Dit is 0,1 ug/kg d.s.*
,zp	*Interventiewaarde ontbreekt, zorgplicht van toepassing*
>I	*Groter dan interventiewaarde*
>(ind)I	*INEV (Indicatieve interventiewaarde) wordt overschreden*
somIW>1	*Interventiewaarde wordt overschreden door som fractie interventiewaarde > 1 (interventie factor)*
^	*Enkele parameters ontbreken in de som*
>IND	*Groter dan industrie*

Normenblad
Toetskeuze: T.12: Beoordeling kwaliteit van grond volgens Wbb

Analyse	Eenheid	AW	Wo	Ind	I
METALEN					
cadmium	mg/kg	0.6	1.2	4.3	13
kobalt	mg/kg	15	35	190	190
koper	mg/kg	40	54	190	190
kwik°	mg/kg	0.15	0.83	4.8	36
lood	mg/kg	50	210	530	530
molybdeen	mg/kg	1.5	88	190	190
nikkel	mg/kg	35	39	100	100
zink	mg/kg	140	200	720	720
POLYCYCLISCHE AROMATISCHE KOOLWATERSTOFFEN					
pak-totaal (10 van VROM) (0.7 factor)	mg/kg	1.5	6.8	40	40
POLYCHLOORBIFENYLEN (PCB)					
som PCB (7) (0.7 factor)	ug/kg	20	40	500	1000
MINERALE OLIE					
totaal olie C10 - C40	mg/kg	190	190	500	5000
ANALYSES UITGEVOERD DOOR SYNLAB A&S Sweden (Linköping)-toetsing uitgevoerd door SYNLAB					
PFBA (perfluorbutaanzuur)	ug/kg	0.8	3	3	--
PFPeA (perfluorpentaanzuur)	ug/kg	0.8	3	3	--
PFHxA (perfluorhexaanzuur)	ug/kg	0.8	3	3	--
PFHpA (perfluorheptaanzuur)	ug/kg	0.8	3	3	--
PFOA lineair (perfluoroctaanzuur)	ug/kg	0.8	7	7	--
PFOA vertakt (perfluoroctaanzuur)	ug/kg	0.8	7	7	--
PFNA (perfluornonaanzuur)	ug/kg	0.8	3	3	--
PFDA (perfluordecaanzuur)	ug/kg	0.8	3	3	--
PFUnDA (perfluorundecaanzuur)	ug/kg	0.8	3	3	--
PFDoDA (perfluordodecaanzuur)	ug/kg	0.8	3	3	--
PFTrDA (perfluortridecaanzuur)	ug/kg	0.8	3	3	--
PFTeDA (perfluortetradecaanzuur)	ug/kg	0.8	3	3	--
PFHxDA (perfluorhexadecaanzuur)	ug/kg	0.8	3	3	--
PFODA (perfluoroctadecaanzuur)	ug/kg	0.8	3	3	--
PFBS (perfluorbutaansulfonzuur)	ug/kg	0.8	3	3	--
PFPeS (perfluorpentaansulfonzuur)	ug/kg	0.8	3	3	--
PFHxS (perfluorhexaansulfonzuur)	ug/kg	0.8	3	3	--
PFHpS (perfluorheptaansulfonzuur)	ug/kg	0.8	3	3	--
PFOS lineair (perfluoroctaansulfonzuur)	ug/kg	0.9	3	3	--
PFOS vertakt (perfluoroctaansulfonzuur)	ug/kg	0.9	3	3	--
PFDS (perfluordecaansulfonzuur)	ug/kg	0.8	3	3	--
4:2 FTS (4:2 fluortelomeer sulfonzuur)	ug/kg	0.8	3	3	--
6:2 FTS (6:2 fluortelomeer sulfonzuur)	ug/kg	0.8	3	3	--
8:2 FTS (8:2 fluortelomeer sulfonzuur)	ug/kg	0.8	3	3	--
10:2 FTS (10:2 fluortelomeer sulfonzuur)	ug/kg	0.8	3	3	--
MeFOSAA (n-methyl perfluoroctaansulfonamide acetaat)	ug/kg	0.8	3	3	--
EtFOSAA (n-ethyl perfluoroctaansulfonamide acetaat)	ug/kg	0.8	3	3	--
PFOSA (perfluoroctaansulfonamide)	ug/kg	0.8	3	3	--
MeFOSA (n-methyl perfluoroctaansulfonamide)	ug/kg	0.8	3	3	--
8:2 DiPAP (8:2 fluortelomeer fosfaat diester)	ug/kg	0.8	3	3	--
ANALYSES UITGEVOERD DOOR DERDEN-toetsing uitgevoerd door SYNLAB					
som PFOA (0.7 factor)	ug/kg	0.8	7	7	--
som PFOS (0.7 factor)	ug/kg	0.9	3	3	--

* Indicatief niveau voor ernstige verontreiniging

Legenda normenblad
AW = Achtergrondwaarden
WO = Maximale waarden bodemfunctieklasse wonen
IND = Maximale waarden bodemfunctieklasse industrie
I = Interventiewaarden
Normen en definities http://www.rwsleefomgeving.nl/onderwerpen/bodem-ondergrond/bbk/instrumenten/botova/downloads

Bijlage 4

Verklaring van functiescheiding

aelmans	MANAGEMENTSYSTEEM 2018 SF301A Verklaring van functiescheiding
	Versienummer: 04 Versiedatum: 17 juni 2019 Pagina 1 van 1

Projectnaam	VBO Vaesrade ong. te Nuth
Projectnummer	E201477

Ik verklaar dat het veldwerk onafhankelijk van de opdrachtgever is uitgevoerd conform de eisen van:

O BRL-SIKB 1000 O protocol 1001

O BRL-SIKB 2000 O protocol 2001
O protocol 2002
O protocol 2018

O BRL-SIKB 2100 O protocol 2101

O BRL-SIKB 6000 O protocol 6001

Naam: Ston Ortmans

Functie: veldmedewerker / monsternemer / milieukundig begeleider / boormeester

Datum uitvoering: 03-04-20

Handtekening: Ston Ortmans

Bijlage 5

Asbestinspectierapport

aelmans	MANAGEMENTSYSTEEM 2018 SF302E Monsternameplan 2018
	Versienummer: 04 Versiedatum: 1 februari 2020 Pagina 1 van 2

MONSTERNAMEPLAN 2018

1. PROJECTGEGEVENS

Projectnummer	: E201477 Vaesrade ong.

2. UITVOERING VELDWERK

☒ deelgebieden ☒ nee
☐ ja, op basis van locatiebezoek / historische informatie
aantal deelgebieden:

deelgebied	omschrijving	oppervlakte
A	braakliggend	± 850 m²
B		
C		
D		
E		

deelgebied	gaten		
	aantal	lxbxd	analyse
A	6	0,3 x 0,3 x 0,5	1
B			
C			
D			
E			

deelgebied	sleuven		
	aantal	lxbxd	analyse
A			
B			
C			
D			
E			

deelgebied	boringen		
	aantal	lxbxd	analyse
A	2	0,5 - 2,0	–
B			
C			
D			
E			

3. AANLEVEREN MONSTERS

Monstercodering	✓ 0 standaard: monster 1... 0 afwijkend:.....
Monsterverpakking	✓ 10 l emmers, laboratorium: SYNLAB 0 anders:
Aanleveren aan:	✓ laboratorium SYNLAB
Plaats en tijd aanleveren monsters	✓ plaats: Voerendaal 0 datum:
analyses	✓ NEN-5707 0 NEN-5897
- monstername conform NEN5707 en werkinstructie WI302E - registratie op monsternameformulier SF302F	

aelmans	MANAGEMENTSYSTEEM 2018 SF302E Monsternameplan 2018
	Versienummer: 04 Versiedatum: 1 februari 2020 Pagina 2 van 2

4. VEILIGHEIDSPLAN

Standaard veiligheidsmateriaal:
+ wegwerp overschoenen of afspoelbare laarzen + wegwerp handschoenen + plakband
+ stickers "voorzichtig, bevat asbest" + veiligheidshelm

0 blootstellingsverwachting aan asbestvezels < risicogrenswaarde (=Verwaarloosbaar Risiconiveau)
- standaard veiligheidsmateriaal

0 blootstellingsverwachting > VR en < MTR (maximaal toelaatbaar risiconiveau)
- standaard veiligheidsmateriaal, wegwerp-overall, halfgelaatsmasker

0 blootstellingsverwachting > MTR
- standaard veiligheidsmateriaal, wegwerp-overall, volgelaatsmasker, deco-unit, overdrukcabine op laadschop of kraan

- indeling afgeleid uit RIVM rapport 711700134/2003
- instructies en maatregelen conform WI302E+F, WI501A en CROW 400

Aanvullende instructies nodig voor ☐ ja _____
_____
_____
☐ n.v.t.

5. EVENTUELE AANVULLENDE OPMERKINGEN

onvedacht

aelmans	MANAGEMENTSYSTEEM 2018 SF302F Monsternameformulier 2018
	Versienummer: 04 Versiedatum: 1 februari 2020 Pagina 1 van 3

1. PROJECTGEGEVENS

Projectnummer: E201477

2. ALGEMEEN

Doel onderzoek: kwaliteit bodem vaststellen	
Uitvoerende organisatie: Aelmans Eco B.V.	datum uitvoering: 03-04-20
Projectleider: GHA	telefoon:
Veldmedewerker: SOR / JKR	

3. LOCATIEGEGEVENS

Locatie ingedeeld in deelgebieden?
☒ nee
☐ ja

deelgebied	omschrijving	oppervlakte
A		
B		
C		
D		
E		

4. OMSTANDIGHEDEN VISUELE INSPECTIE

dag , datum: 03-04-20 **dagdeel :** ochtend

Neerslag	☒ <10mm/dag	0 >10mm/dag	regen / hagel / sneeuw
Tijdstip	...:... uur		
Zicht	☒ >50 m	0 < 50 m	
Bedekking maaiveld	☒ < 25%	0 > 25%	vegetatie /waterplassen / anders nl.
Vegetatie verwijderd	0 ja, bedekkingsgraad na verwijdering 0 < 25% 0 > 25% ☒ nee		

5. RESULTATEN VISUELE INSPECTIE

asbest type 1	totaal	gram aangetroffen
	vermoedelijke herkomst	
	monstercode O	
	overgedragen aan laboratorium	gram op
asbest type 2	totaal	gram aangetroffen
	vermoedelijke herkomst	
	monstercode O	
	overgedragen aan laboratorium	gram op
asbest type 3	totaal	gram aangetroffen
	vermoedelijke herkomst	
	monstercode O	
	overgedragen aan laboratorium	gram op

aelmans	MANAGEMENTSYSTEEM 2018 SF302F Monsternameformulier 2018
	Versienummer: 04 Versiedatum: 1 februari 2020 Pagina 2 van 3

6. RESULTATEN OVERIGE VELDWERKZAAMHEDEN

Samenstelling grondmonsters

(G) gat (S) sleuf (B) boring	codering	afmetingen	bodemlaag (cm-mv)	gewicht grondmonster (kg)	codering grondmonster	analyse
B	01/06	0,3x0,3x0,5	000-050			

Samenstelling materiaalmonsters

(G) gat (S) sleuf (B) boring	codering	bodemlaag (cm-mv)	soort asbest	asbest(gr)

aelmans	MANAGEMENTSYSTEEM 2018 SF302F Monsternameformulier 2018
	Versienummer: 04 Versiedatum: 1 februari 2020 Pagina 3 van 3

7. AFRONDING VELDWERK

Monstercodering	0 standaard: monster 1... 0 afwijkend:.....	
Monsterverpakking	0 10 l emmers, laboratorium: SYNLAB 0 anders:	
Aanleveren aan:	0 laboratorium SYNLAB	
Plaats en tijd aanleveren monsters	0 plaats: Voerendaal 0 datum:	
Analyses	0 NEN-5707 0 NEN-5897	
Bijlagen aanwezig?	0 kaart	0 foto's
Afwijkingen van het protocol 2018 of van NEN-5707	0 ja,	0 nee
Paraaf veldmedewerker	So	
Voor akkoord projectleider		

Notities/opmerkingen:

* Visueel zijn geen bodemvreemde materialen aangetroffen. N.a.v. bevindingen en de historiek v.h. perceel is besloten om geen analytisch onderzoek op te starten

8. ONDERZOEKSMATERIAAL

• spade, hark, folie, werkschets

0 schouwbak	0 grove zeven	0 grondboor
0 monsterschep	0 meetlint	0 meetwiel
0 piketpaaltjes	0 landmeetapparatuur	0 markeerlint
0 laadschop	0 hersluitbare zakken	0 afsluitbare emmers
0 werkwater	0 balans	0 _____

Bijlage 6

Kadastrale gegevens

kadaster

BETREFT	Nuth B 2130
UW REFERENTIE	E201477 TRE
GELEVERD OP	17-02-2020 - 16:44
PRODUCTIEORDERNUMMER	S11054942242
VOLLEDIG GESIGNALEERD T/M	17-02-2020 - 14:43
VOLLEDIG BIJGEWERKT T/M	17-02-2020 - 14:43
BLAD	1 van 1

Eigendomsinformatie

ALGEMEEN

Kadastrale aanduiding	Nuth B 2130 Kadastrale objectidentificatie : 034910213070000
Locatie	Vaesrade 15 6361 HH Nuth Locatiegegevens zijn ontleend aan de Basisregistraties Adressen en Gebouwen
Kadastrale grootte	3.430 m²
Grens en grootte	Vastgesteld
Coördinaten	190947 - 326883
Omschrijving	Wonen Erf - tuin
Ontstaan uit	Nuth B 1713 Nuth B 1714

AANTEKENINGEN

Publiekrechtelijke beperking Basisregistratie Kadaster	Er zijn geen beperkingen bekend in de Basisregistratie Kadaster.
Publiekrechtelijke beperking Landelijke Voorziening	Er zijn geen beperkingen bekend in de Landelijke Voorziening WKPB.

RECHTEN

1 Eigendom (recht van)

Afkomstig uit stuk	Hyp4 9224/14 Roermond	**Ingeschreven op**	23-12-1994
Naam gerechtigde	De heer Joseph Maria Hendrikus Bemelmans		
Adres	Vaesrade 4 6361 HH NUTH		
Geboren	25-06-1962 Persoonsgegevens zijn ontleend aan de Basisregistratie Personen	**te**	OHE EN LAAK
Burgerlijke staat	Zie akte(n)		

Voor een eensluidend uittreksel, de bewaarder van het kadaster en de openbare registers.
De Dienst voor het kadaster en de openbare registers behoudt ten aanzien van de kadastrale gegevens
zich het recht voor als bedoeld in artikel 2 lid 1 juncto artikel 6 lid 3 van de Databankenwet.
Heeft u nog vragen? Neem contact op met de klantenservice.

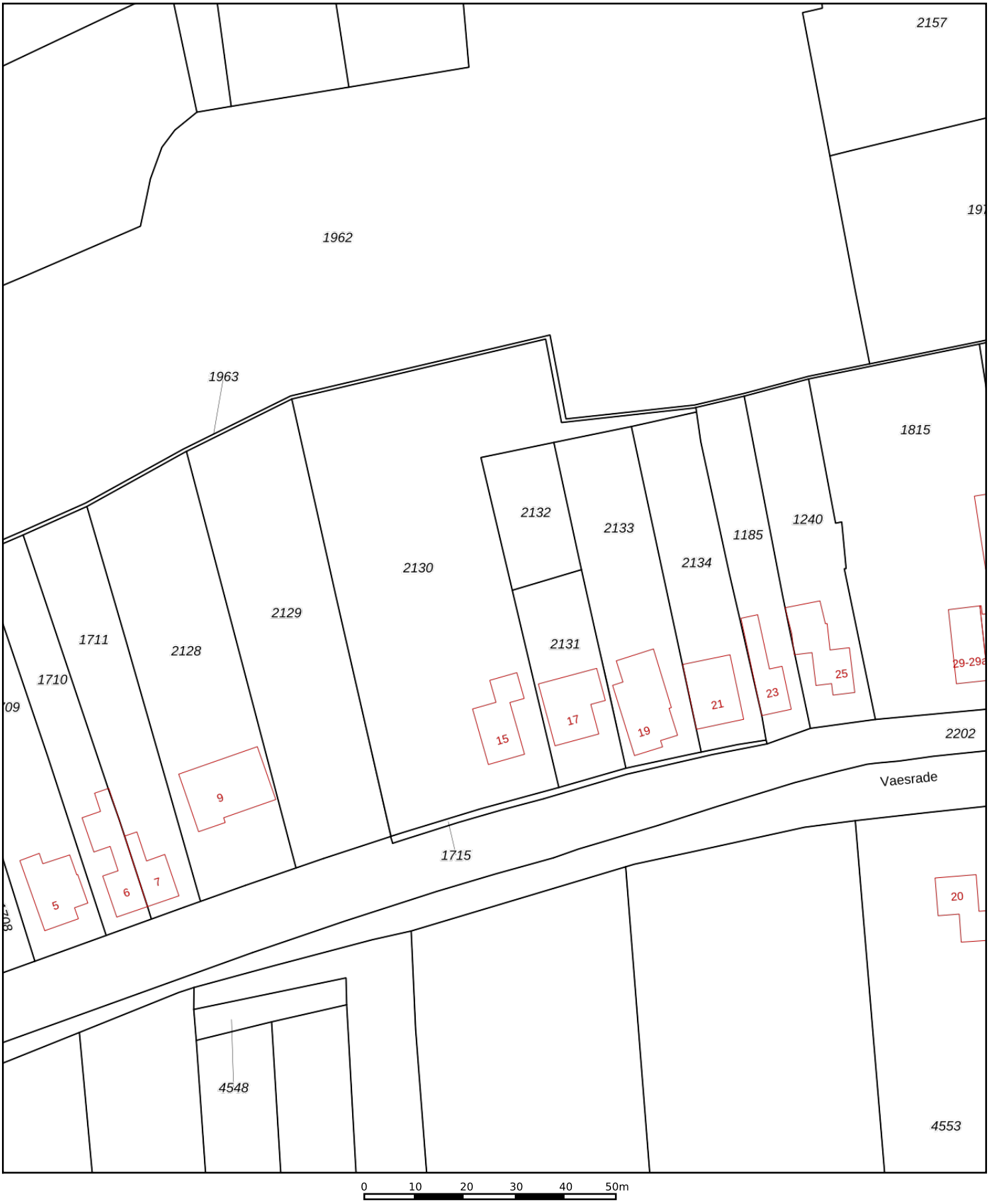

Deze kaart is noordgericht

12345 Perceelnummer

25 Huisnummer

Vastgestelde kadastrale grens

Voorlopige kadastrale grens

Administratieve kadastrale grens

Bebouwing

Schaal 1: 1000

Kadastrale gemeente	Nuth
Sectie	B
Perceel	2130

Voor een eensluidend uittreksel, geleverd op 17 februari 2020
De bewaarder van het kadaster en de openbare registers

Aan dit uittreksel kunnen geen betrouwbare maten worden ontleend.
De Dienst voor het kadaster en de openbare registers behoudt zich de intellectuele eigendomsrechten voor, waaronder het auteursrecht en het databankenrecht.