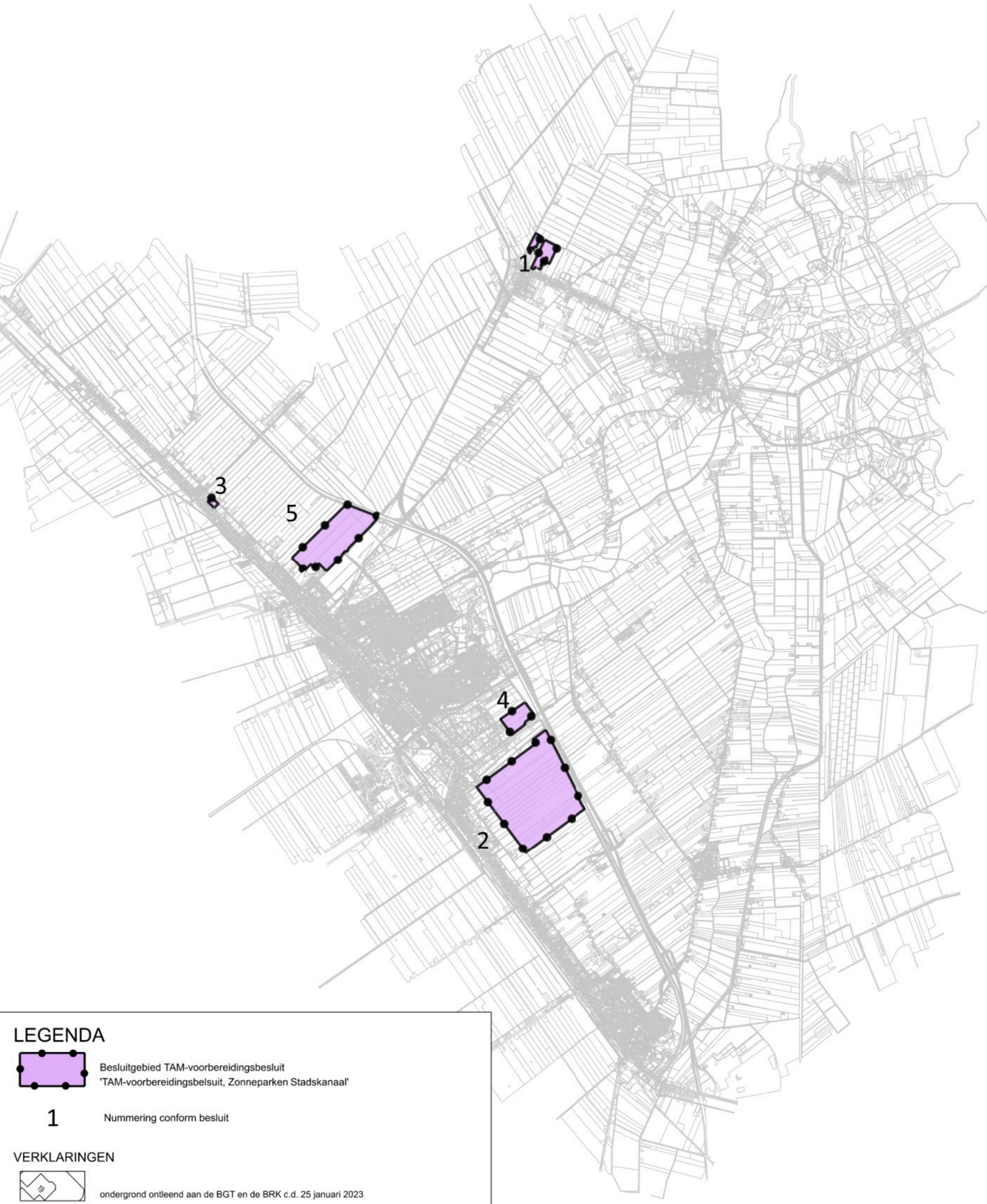


# LEGENDA

Besluitgebied TAM-voorbereidingsbesluit
'TAM-voorbereidingsbelsuit, Zonneparken Stadskanaal'

1 Nummering conform besluit

## VERKLARINGEN

19 ondergrond ontleend aan de BGT en de BRK d.d. 25 januari 2023

Gemeente Stadskanaal - Raadhuisplein 1 - 9501 SZ Stadskanaal - Postbus 140 - 9500 AC Stadskanaal - T (0599) 631 631 - F (0599) 631 744 - I www.stadskanaal.nl - E gemeente@stadskanaal.nl

| status: | datum: |
|---|---|
| vastgesteld: | 9 juli 2024 |
| in werking: | 13 juli 2024 |
| Zaaknummer: | Z-24-136886 |
| besluitnummer: | D/24/334321 |

GEMEENTE Stadskanaal

Plantype:
Voorbereidingsbesluit

Plantitel:
"TAM-voorbereidingsbesluit, Zonneparken Stadskanaal"

| TAM-IMRO-identificatienummer: NL.IMRO.0037.TAMVB2403-vs01 | formaat: A3 | Schaal: 1 : 60.000 | kaart: overzicht |
|---|---|---|---|

1

# LEGENDA

Besluitvlak 'Zonnepark Alteveer'

1 nummering conform besluit

## VERKLARINGEN

19 ondergrond ontleend aan de BGT en BRK d.d. 25 januari 2023

Gemeente Stadskanaal - Raadhuisplein 1 - 9501 SZ Stadskanaal - Postbus 140 - 9500 AC Stadskanaal - T (0599) 631 631 - F (0599) 631 744 - I www.stadskanaal.nl - E gemeente@stadskanaal.nl

| | |
|---|---|
| status: | datum: |
| vastgesteld: | 9 juli 2024 |
| in werking: | 13 juli 2024 |
| Zaaknummer: | Z-24-136886 |
| besluitnummer | D/24/334321 |

GEMEENTE Stadskanaal

Plantitel:

# "TAM-voorbereidingsbesluit, Zonnepark Stadskanaal"

Locatie omschrijving:

De percelen kadastraal bekend Gemeente Onstwedde sectie R de perceelnummers 1568,1631 en 1942 geheel, plaatselijk bekend Barkelazwet bij 4 te Alteveer

| | | | |
|---|---|---|---|
| TAM-IMRO-identificatienummer: NL.IMRO.0037.TAMVB2403-vs01 | formaat: A3 | Schaal: 1 : 2.500 | kaart: 1/5 |




# LEGENDA

Besluitvlak 'Zonnepark Musselkanaal

2 Besluitgebied

## VERKLARINGEN

19 ondergrond ontleend aan de BGT en de BRK d.d. 25 januari 2023

Gemeente Stadskanaal - Raadhuisplein 1 - 9501 SZ Stadskanaal - Postbus 140 - 9500 AC Stadskanaal - T (0599) 631 631 - F (0599) 631 744 - I www.stadskanaal.nl - E gemeente@stadskanaal.nl

| | |
|---|---|
| status: | datum: |
| vastgesteld: | 9 juli 2024 |
| in werking: | 13 juli 2024 |
| Zaaknummer: | Z-24-136886 |
| besluitnummer: | D/24/334231 |

GEMEENTE Stadskanaal

Plantitel:

# Musselkanaal, Tweede Boerendiep, Zonnepark Musselkanaal

Locatie omschrijving:

gelegen aan het Tweede Boerendiep in Musselkanaal tussen de Kijlsterweg in Stadskanaal en de Exloërweg in Musselkanaal

| | | | |
|---|---|---|---|
| TAM-IMRO-identificatienummer: NL.IMRO.0037.TAMVB2403-vs01 | formaat: A0 | Schaal: 1 : 2.500 | kaart: 2/5 |

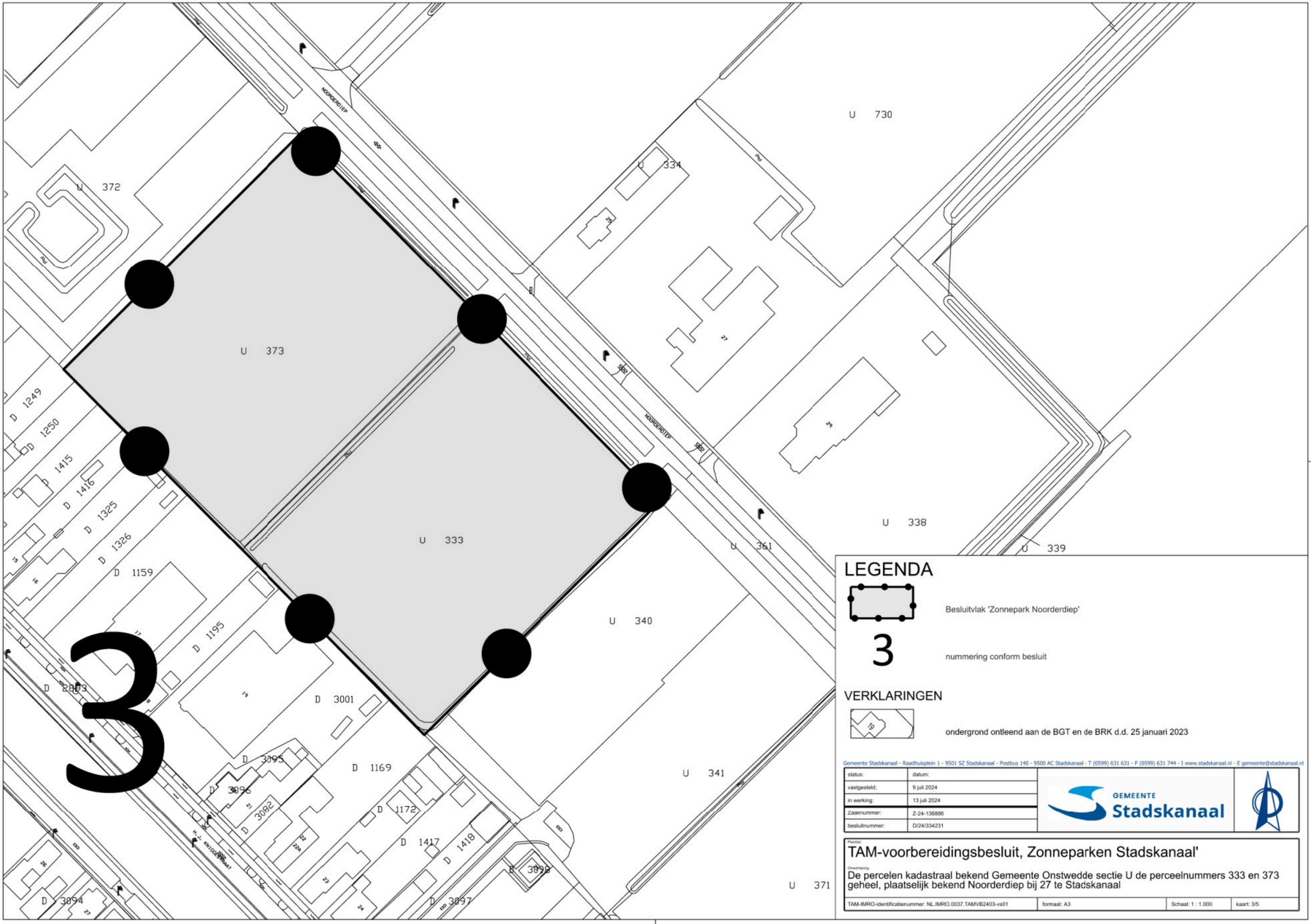


# LEGENDA

Besluitvlak 'Zonnepark Noorderdiep'

3 nummering conform besluit

## VERKLARINGEN

19 ondergrond ontleend aan de BGT en de BRK d.d. 25 januari 2023

Gemeente Stadskanaal - Raadhuisplein 1 - 9501 SZ Stadskanaal - Postbus 140 - 9500 AC Stadskanaal - T (0599) 631 631 - F (0599) 631 744 - I www.stadskanaal.nl - E gemeente@stadskanaal.nl

| | |
|---|---|
| status: | datum: |
| vastgesteld; | 9 juli 2024 |
| in werking: | 13 juli 2024 |
| Zaaknummer: | Z-24-136886 |
| besluitnummer: | D/24/334231 |

GEMEENTE Stadskanaal

Plantitel:
# TAM-voorbereidingsbesluit, Zonneparken Stadskanaal'

Omschrijving:
De percelen kadastraal bekend Gemeente Onstwedde sectie U de perceelnummers 333 en 373 geheel, plaatselijk bekend Noorderdiep bij 27 te Stadskanaal

| | | | |
|---|---|---|---|
| TAM-IMRO-identificatienummer: NL.IMRO.0037.TAMVB2403-vs01 | formaat: A3 | Schaal: 1 : 1.000 | kaart: 3/5 |

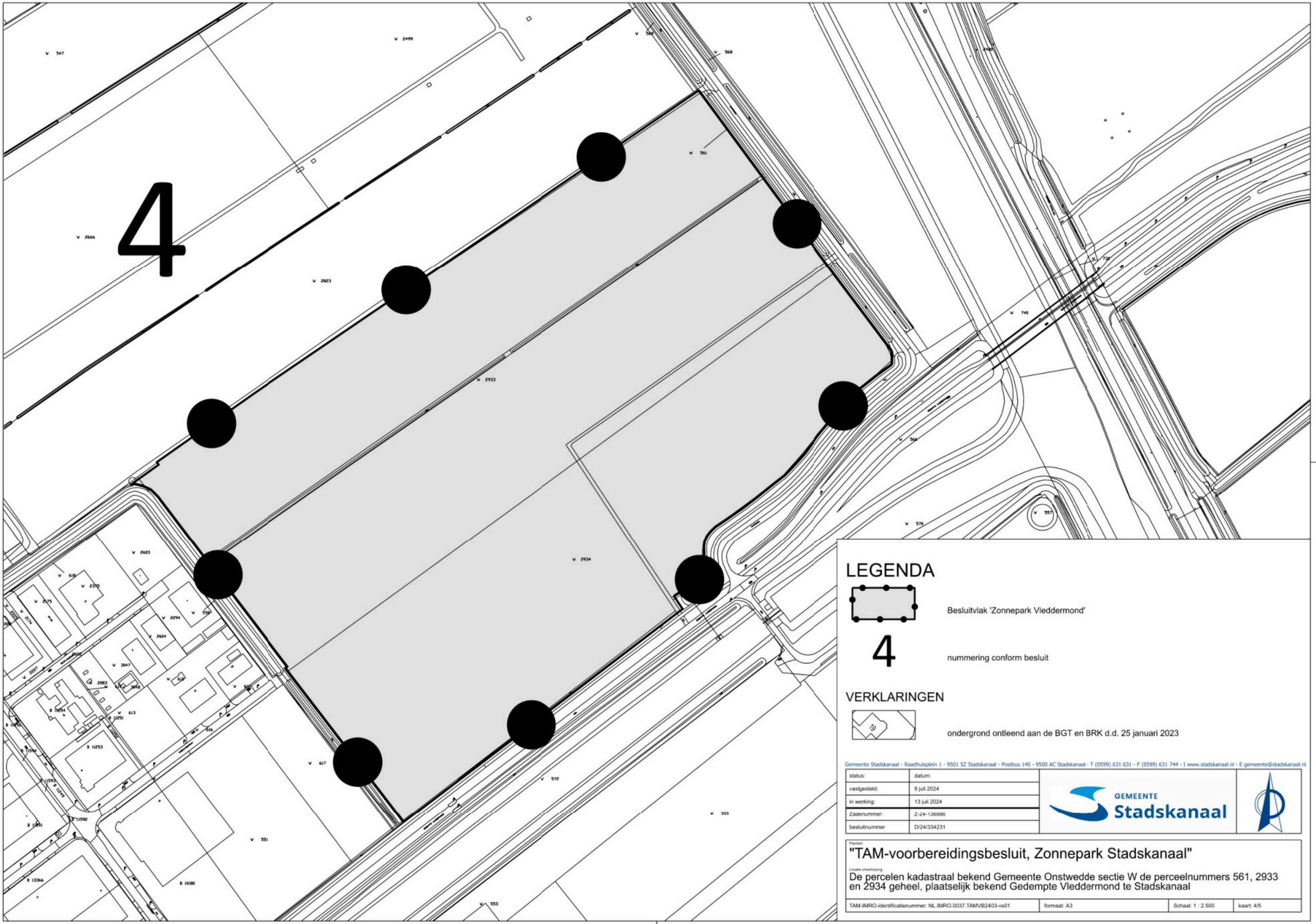


## LEGENDA

Besluitvlak 'Zonnepark Vleddermond'

4 nummering conform besluit

## VERKLARINGEN

19 ondergrond ontleend aan de BGT en BRK d.d. 25 januari 2023

Gemeente Stadskanaal - Raadhuisplein 1 - 9501 SZ Stadskanaal - Postbus 140 - 9500 AC Stadskanaal - T (0599) 631 631 - F (0599) 631 744 - I www.stadskanaal.nl - E gemeente@stadskanaal.nl

| | |
|---|---|
| status: | datum: |
| vastgesteld: | 9 juli 2024 |
| in werking: | 13 juli 2024 |
| Zaaknummer: | Z-24-136886 |
| besluitnummer | D/24/334231 |

GEMEENTE Stadskanaal

Plantitel:

# "TAM-voorbereidingsbesluit, Zonnepark Stadskanaal"

Locatie omschrijving:

De percelen kadastraal bekend Gemeente Onstwedde sectie W de perceelnummers 561, 2933 en 2934 geheel, plaatselijk bekend Gedempte Vleddermond te Stadskanaal

| | | | |
|---|---|---|---|
| TAM-IMRO-identificatienummer: NL.IMRO.0037.TAMVB2403-vs01 | formaat: A3 | Schaal: 1 : 2.500 | kaart: 4/5 |




# LEGENDA

Besluitvlak: 'Zonnepark Noord'

5 nummering conform besluit

## VERKLARINGEN

19 ondergrond ontleend aan de BGT en de BRK d.d. 25 januari 2023

Gemeente Stadskanaal - Raadhuisplein 1 - 9501 SZ Stadskanaal - Postbus 140 - 9500 AC Stadskanaal - T (0599) 631 631 - F (0599) 631 744 - I www.stadskanaal.nl - E gemeente@stadskanaal.nl

| status: | datum: |
|---|---|
| vastgesteld: | 9 juli 2024 |
| in werking | 13 juli 2024 |
| Zaaknummer | 16 oktober 2018 |
| besluitnummer: | Z2018-00005805 |

GEMEENTE Stadskanaal

Plantitel:

# Landelijk geied, Van Boekerenweg, Zonnepark Noord

Omschrijving:

de percelen kadastraal bekend gemeente Onstwedde, sectie U, nummers 897, 902, 904 en 928 en gemeente Wildervanck, sectie E, nummers 5556, 5561 en 5573 plaatselijk bekend, Wildeplaats 1 te Stadskanaal

| TAM-IMRO-identificatienummer: NL.IMRO.0037.TAMVB2403-vs01 | formaat: A0 | Schaal: 1 : 2.500 | kaart: 5/5 |
|---|---|---|---|