

Boekel

Reparatieherziening Buitengebied 2016

reparatieherziening artikel 6.19 Awb van
Omgevingsplan Buitengebied Boekel



Rho

—
ADVISEURS
VOOR
LEEFRUIMTE

Reparatieherziening Buitengebied 2016

Boekel

reparatieherziening artikel 6.19 Awb van Omgevingsplan Buitengebied Boekel

identificatie

identificatiecode:
NL.IMRO.0755.OP2016Reparatiepl-VA01

projectnummer:
075500.20181925

opdrachtleider:
drs.M.P. Kegler

opleverdatum:
20-03-2019

planstatus

datum:
04-04-2019

status:
vastgesteld

Inhoudsopgave

Toelichting Reparatieherziening Buitengebied 2016

Hoofdstuk 1	Toelichting reparatieherziening	11
1.1	Inleiding en plansystematiek	11
1.2	Reparatie van het vastgestelde moederplan	12

Regels 25

Hoofdstuk 1	Welke functies zijn hier toegestaan?	27
Artikel 1	Woonwerklandschap met buurtschappen	27
Artikel 2	Beekdal met aansluitend open agrarisch landschap	29
Artikel 3	Agrarisch landschap	31
Artikel 4	Bosrijke ontginningen met buurtschappen	33
Artikel 5	Agrarisch bedrijf - (vollegronds)teeltbedrijf	35
Artikel 6	Agrarisch bedrijf - veehouderij	36
Artikel 7	Agrarisch bedrijf - glastuinbouwbedrijf	37
Artikel 8	Agrarisch bedrijf - overig bedrijf	38
Artikel 9	Agrarisch bedrijf - paardenhouderij	39
Artikel 10	Bedrijf	40
Artikel 11	Bedrijf uit een hogere milieucategorie	41
Artikel 12	Bedrijf agrarisch-technisch of agrarisch verwant bedrijf	42
Artikel 13	Caravanstalling	43
Artikel 14	Detailhandel	43
Artikel 15	Detailhandel caravans	43
Artikel 16	Detailhandel en electro-technisch bedrijf	43
Artikel 17	Dierenkliniek	43
Artikel 18	Gasdrukmeet- en regelstation	44
Artikel 19	Gezondheidszorg	44
Artikel 20	Graszoden en grindbedrijf	44
Artikel 21	Groen	44
Artikel 22	Agrarisch gebruik	45
Artikel 23	Groepsaccommodatie	45
Artikel 24	Honden- en paardensport	45
Artikel 25	Horeca	45
Artikel 26	Horeca en B&B	45
Artikel 27	Kleinschalige bedrijvigheid en opslag	46
Artikel 28	Leiding - Gas	46
Artikel 29	Leiding - Hoogspanningsverbinding	47
Artikel 30	Leiding - Riool	47

Artikel 31	Manege	48
Artikel 32	Motorcrossterrein	48
Artikel 33	Motorzaak en museum	48
Artikel 34	Natuur	49
Artikel 35	Nutsvoorziening	49
Artikel 36	Paintball-baan	49
Artikel 37	Parkeren en kamperen	50
Artikel 38	Plattelandswoning	50
Artikel 39	Recreatiewoning	50
Artikel 40	Sportcomplex	51
Artikel 41	Multifunctioneel centrum	51
Artikel 42	Schietbaan	51
Artikel 43	Transportbedrijf	51
Artikel 44	Tuincentrum - evenemententerrein	52
Artikel 45	Incidenteel parkeren	52
Artikel 46	Verblijfsrecreatie	53
Artikel 47	Verkeer	54
Artikel 48	Vogelbeheergebied	54
Artikel 49	Water	54
Artikel 50	Waterberging	54
Artikel 51	Wonen	55
Artikel 52	Wonen uitgesloten	55
Artikel 53	Gebruik - voorwaardelijke bepaling	56
Artikel 54	Gebruik - voorwaardelijke bepaling 1	57
Artikel 55	Gebruik - voorwaardelijke bepaling 2	59
Artikel 56	Gebruik - voorwaardelijke bepaling 3	61
Artikel 57	Gebruik - voorwaardelijke bepaling 4	62
Hoofdstuk 2	Waarvoor mag ik deze locatie niet gebruiken?	63
Artikel 58	Verboden gebruik	63
Artikel 59	Verboden gebruik	63
Artikel 60	Verboden gebruik	63
Artikel 61	Verboden gebruik	63

Hoofdstuk 3	Mag ik de functie van deze locatie veranderen?	65
Artikel 62	Functieverandering met melding in het woonwerklandschap met buurtschappen	65
Artikel 63	Functieverandering met afwijking in woonwerklandschap met buurtschappen	67
Artikel 64	Functieverandering met melding in beekdal met aangrenzend open agrarisch gebied	71
Artikel 65	Functieverandering met afwijking in beekdal met aangrenzend open agrarisch gebied	73
Artikel 66	Functieverandering met melding in het agrarisch landschap	77
Artikel 67	Functieverandering met afwijking in het agrarisch landschap	79
Artikel 68	Functieverandering met melding in de bosrijke ontginningen met buurtschappen	83
Artikel 69	Functieverandering met afwijking in de bosrijke ontginningen met buurtschappen	84
Artikel 70	Functieverandering met afwijking bij monumenten en karakteristieke gebouwen	88
Hoofdstuk 4	Wat mag ik op deze locatie bouwen?	91
Artikel 71	Bouwen binnen beschermingszones leidingen	91
Artikel 72	Bebouwing in open gebied	92
Artikel 73	Aanvullende regels voor hoge teeltondersteunende voorzieningen	94
Artikel 74	Aanvullende regels voor lage permanente teeltondersteunende voorzieningen	94
Artikel 75	Afwijken van de bouwregels in open gebied	94
Artikel 76	Bebouwd gebied	97
Artikel 77	Bouwen - woningen	98
Artikel 78	Bouwen - bijgebouwen bij woningen	99
Artikel 79	Bouwen - recreatiewoningen	99
Artikel 80	Bouwen - recreatiewoningen 1	99
Artikel 81	Bouwen - kassen	99
Artikel 82	Bouwen - ondersteunende kassen	100
Artikel 83	Bouwen - bedrijfs- of dienstwoningen	100
Artikel 84	Bouwen - overige niet- agrarische bebouwing	101
Artikel 85	Bouwen - agrarische bedrijfsbebouwing	101
Artikel 86	Bouwen - nevenactiviteiten	102
Artikel 87	Bouwen - motorcrossterrein	102
Artikel 88	Bouwen - zendmast	102
Artikel 89	Bouwen - vab's	102
Artikel 90	Bouwen - voorwaardelijke bepaling	103
Artikel 91	Bouwen - ecologische verbindingzone	103
Artikel 92	Maximale oppervlakte bebouwd	103
Artikel 93	Maximale oppervlakte bijgebouwen	103

Artikel 94	Maximum aantal woningen	103
Artikel 95	Maximaal bebouwingspercentage	103
Artikel 96	Maximale inhoud	104
Artikel 97	Maximale bouwhoogte	104
Artikel 98	Maximale goothoogte	104
Artikel 99	Afwijken bouwregels	104
Hoofdstuk 5	Aanvullende informatie voor functieveranderingen en bouwregels	
		107
Artikel 100	Buurtschappen	107
Artikel 101	Beekdal- en broekontginningenlandschap	107
Artikel 102	Kampenlandschap met enken	107
Artikel 103	Overgang Beekdal- en broekontginningenlandschap naar Kampenlandschap met enken	107
Artikel 104	Peelontginningenlandschap	107
Artikel 105	Overgang Kampenlandschap met enken naar Peelontginningenlandschap	108
Hoofdstuk 6	Welke regels gelden hier voor welstand?	109
Artikel 106	Welstandsregels	109
Hoofdstuk 7	Welke regels gelden hier voor evenementen?	111
Artikel 107	Evenementen	111
Hoofdstuk 8	U houdt dieren, hiervoor gelden specifieke regels	113
Artikel 108	Specifieke regels voor veehouderij	113
Artikel 109	Beperkingen veehouderij	118
Artikel 110	Specifieke regels voor paardenhouderij	119
Hoofdstuk 9	Welke waarden zijn er op deze locatie en welke regels gelden daarvoor?	121
Artikel 111	Waarde Archeologie 1	121
Artikel 112	Waarde Archeologie 2	123
Artikel 113	Waarde Archeologie 3	125
Artikel 114	Waarde Archeologie 4	127
Artikel 115	Nadere regels voor alle archeologische waarden	128
Artikel 116	Gemeentelijke monumenten	129
Artikel 117	Karakteristieke gebouwen	130
Artikel 118	Onverharde wegen	130
Artikel 119	Cultuurhistorisch vlak - Huize Padua	131
Artikel 120	Cultuurhistorisch vlak - ensembles	131
Artikel 121	Cultuurhistorisch vlak - bolle akkercomplexen	132
Artikel 122	Aardkundig en geomorfologisch waardevolle gebieden	132
Artikel 123	Peelrandbreuk	133

Hoofdstuk 10	Welke houtopstanden mag ik op deze locatie kappen?	135
Artikel 124	Het bewaren van houtopstanden	135
Hoofdstuk 11	Welke natuur en landschapswaarden zijn er op deze locatie en welke regels gelden daarvoor?	137
Artikel 125	Natuur Netwerk Brabant	137
Artikel 126	Groenblauwe mantel	138
Artikel 127	Ecologische verbindingzone, herstel watersysteem	139
Hoofdstuk 12	Innovatieregeling	141
Artikel 128	Afwijking voor innovaties	141
Hoofdstuk 13	Verklarende regels	143
Artikel 129	Begrippen	143
Artikel 130	Wijze van meten	155
Hoofdstuk 14	Algemene regels	157
Artikel 131	Aanwijzen van bestemmingen	157
Artikel 132	Voldoende parkeergelegenheid	157
Artikel 133	Advies	157
Artikel 134	Anti-dubbeltelregel	157
Artikel 135	Overgangsrecht	158
Artikel 136	Persoonsgebonden overgangsrecht	159
Artikel 137	Slotregel	159
Hoofdstuk 15	Hier heeft een herziening van het moederplan plaatsgevonden	161
Artikel 138	Reparatieherziening - regels	161
Artikel 139	Reparatieherziening - locaties	161
Artikel 140	Herziening Veegplan 2	161
Artikel 141	Herziening Veegplan Ruimte voor ruimte	161
Bijlagen regels		163

Toelichting herzieningsdocument

Hoofdstuk 1 Toelichting reparatieherziening

1.1 Inleiding en plansystematiek

Op 22 februari 2018 is het '*Omgevingsplan Buitengebied 2016*' van de gemeente Boekel vastgesteld door de raad.

Met toepassing van het delegatiebesluit (ook door de raad op 22 februari 2018 vastgesteld), zijn twee herzieningen van het omgevingsplan vastgesteld ('*Omgevingsplan: Veegplan Ruimte voor ruimte*' en '*Omgevingsplan: Veegplan 2*'). Beide herzieningen hebben uitsluitend betrekking op locaties in het buitengebied waarbij, naar aanleiding van de aanpassingen op deze specifieke locaties, met de herzieningen een beperkt aantal aanvullende regels zijn opgenomen in het '*Omgevingsplan Buitengebied 2016*' (voornamelijk voorwaardelijke bepalingen) die alleen rechtsgevolgen hebben voor de betreffende locaties.

Het '*Omgevingsplan Buitengebied 2016*' is op een vernieuwende manier digitaal vormgegeven. Deze digitale vormgeving (in combinatie met de speciaal ingerichte raadpleegomgeving) zorgt ervoor dat het plan objectgericht is te raadplegen.

De beide vastgestelde herzieningen hebben betrekking op percelen. Met de opzet van deze herzieningen is objectgerichte raadpleging ook mogelijk. Voor de thans voorliggende '*Reparatieherziening Buitengebied 2016*' voldoet deze systematiek van herzieningen niet omdat er, naast perceelsgewijze aanpassingen, ook regels worden herzien die betrekking hebben op het gehele plangebied.

Bij het opstellen van de reparatieherziening is een nieuwe opzet van herzieningen ontwikkeld die uit gaat van het volgende:

- op de verbeelding en in de regels worden de veranderingen doorgevoerd die zijn beschreven in de toelichting op de herziening;
- de toelichting op de reparatieherziening is toegevoegd aan een document waarin ook de toelichtingen (en de bijlagen bij de toelichtingen) van de beide eerdere herzieningen zijn opgenomen; in de toekomst kan steeds een nieuwe toelichting aan dit herzieningsdocument worden toegevoegd;
- de gebieden waar een herziening plaatsvindt worden op de verbeelding aangegeven; er kan sprake zijn van een aanduiding op een gewijzigd perceel of het gehele plangebied wordt aangeduid indien er sprake is van herziening van de regels die voor het gehele plangebied gelden;
- de gebieden waarop de herziening ziet worden gekoppeld aan een nieuw hoofdstuk in de regels ('Hier heeft een herziening van het moederplan plaatsgevonden').

Het herzieningsdocument wordt hiermee een plan dat steeds mee verandert met de vastgestelde herzieningen en op deze wijze steeds het omgevingsplan in actuele, vigerende staat laat zien, terwijl de verschillende herzieningen toch nog zichtbaar zijn. Het beschikken over een steeds actueel omgevingsplan is een van de oorspronkelijke wensen en uitgangspunten van de Omgevingswet. Naast de verschillende herzieningen blijft ook het moederplan raadpleegbaar in de speciale raadpleegomgeving.

Overzicht van de aanpassing van de regels die met de reparatieherziening worden vastgesteld:

Hoofdstuk	Artikel
Verklarende regels	129.1 plan
Algemene regels	137 Slotregel
<i>Hier heeft een herziening van het moederplan plaatsgevonden</i>	138 Reparatieherziening - regels, 139 Reparatieherziening - locaties, 140 Herziening Veegplan 2 en 141 Herziening Veegplan Ruimte voor ruimte

1.2 Reparatie van het vastgestelde moederplan

Tijdens de behandeling van de beroepen tegen het op 22 februari 2018 vastgestelde bestemmingsplan 'Omgevingsplan Buitengebied 2016' van de gemeente Boekel is gebleken dat er sprake is van omissies in het plan. In het verweerschrift heeft de raad aangegeven dat deze omissies gecorrigeerd zullen worden. Hiervoor wordt gebruik gemaakt van artikel 6.19 van de Algemene wet bestuursrecht (de raad stelt vast, de planaanpassingen worden gepubliceerd en hiertegen kan beroep worden ingesteld; er hoeft geen ontwerp ter inzage te worden gelegd).

Het gaat om de volgende aanpassingen van het moederplan, bestemmingsplan 'Omgevingsplan Buitengebied 2016' dd 22 februari 2018.

1.2.1 Elzen 6

In het verweerschrift is aangegeven dat het beroep gegrond is voor wat betreft het gegeven dat het vergunningvrije gebouw (uitloopstal) aan de westzijde van het bedrijf binnen het bouw- en functievlak 'Agrarisch bedrijf - veehouderij' had moeten liggen. De begrenzing van de betreffende bouw- en functievlakken wordt aangepast ter plaatse van de rode cirkel in figuur 2.1. Hierbij wordt een strakke begrenzing gehanteerd gezien de omvang van het reeds toegekende bouw- en functievlak voor deze veehouderij.




Figuur 2.1: Uitsnede bouw- en functievlak Elzen 6

Overzicht van de regels die in de nieuwe situatie op deze locatie van toepassing zijn

Hoofdstuk	Artikel
Welke functies zijn hier toegestaan?	1 Woonwerklandschap met buurtschappen
	6 Agrarisch bedrijf - veehouderij
	48 Vogelbeheergebied
Waarvoor mag ik deze locatie niet gebruiken?	58 Verboden gebruik
Mag ik de functie van deze locatie veranderen?	62 Functieverandering met melding in het woonwerklandschap met buurtschappen
	63 Functieverandering met afwijking in woonwerklandschap met buurtschappen
Wat mag ik op deze locatie bouwen?	76 Bebouwd gebied
	83 Bouwen - bedrijfs- of dienstwoningen
	85 Bouwen - agrarische bedrijfsbebouwing
	99 Afwijken bouwregels
Aanvullende informatie voor functieveranderingen en bouwregels	100 Buurtschappen
	103 Overgang Beekdal- en broekontginningenlandschap naar Kampenlandschap met enken
Welke regels gelden hier voor welstand?	106 Welstandsregels
U houdt dieren, hiervoor gelden specifieke regels	108 Specifieke regels voor veehouderij
Welke waarden zijn er op deze locatie en welke regels gelden daarvoor?	112 Waarde Archeologie 2
	115 Nadere regels voor alle archeologische waarden
Innovatieregeling	128 Afwijking voor innovaties
Verklarende regels en Algemene regels	129 - 137 Verklarende en algemene regels
Hier heeft een herziening van het moederplan plaatsgevonden	138 Reparatieherziening - regels, 139 Reparatieherziening - locaties, 140 Herziening Veegplan 2 en 141 Herziening Veegplan Ruimte voor ruimte

1.2.2 Grote Baan 6

In deze specifieke situatie is sprake van 9.000 m² legale teeltondersteunende kassen die ten onrechte niet geheel positief zijn bestemd. In het verweerschrift heeft de raad onderkent dat een specifieke regeling voor de borging van de aanwezige oppervlakte aan ondersteunende kassen op zijn plaats is. De bouwaanduiding 'Bouwen - ondersteunende kassen' wordt gewijzigd in een (nieuwe) aanduiding 'Bouwen - ondersteunende kassen 1'. Voor deze aanduiding wordt artikel 82 aangepast. Binnen de nieuwe aanduiding wordt de aanwezigheid van en het (her)bouwen van het bestaande oppervlak aan ondersteunende kassen mogelijk gemaakt.



Figuur 2.2: Bouw- en functievlakken aan Grote Baan 6

Overzicht van de regels die in de nieuwe situatie op deze locatie van toepassing zijn

Hoofdstuk	Artikel
Welke functies zijn hier toegestaan?	3 Agrarisch landschap
	5 Agrarisch bedrijf - (vollegronds)teeltbedrijf
Waarvoor mag ik deze locatie niet gebruiken?	60 Verboden gebruik
Mag ik de functie van deze locatie veranderen?	66 Functieverandering met melding in het agrarisch landschap
	67 Functieverandering met afwijking in het agrarisch landschap
Wat mag ik op deze locatie bouwen?	76 Bebouwd gebied
	82 Bouwen - ondersteunende kassen
	83 Bouwen - bedrijfs- of dienstwoningen
	85 Bouwen - agrarische bedrijfsbebouwing
	99 Afwijken bouwregels
Aanvullende informatie voor functieveranderingen en bouwregels	104 Peelontginningenlandschap
Welke regels gelden hier voor welstand?	106 Welstandsregels
U houdt dieren, hiervoor gelden specifieke regels	
Welke waarden zijn er op deze locatie en welke regels gelden daarvoor?	113 Waarde Archeologie 3
	115 Nadere regels voor alle archeologische waarden
Welke houtopstanden mag ik op deze locatie kappen?	124 Het bewaren van houtopstanden
Innovatieregeling	128 Afwijking voor innovaties
Verklarende regels en Algemene regels	129 - 137 Verklarende en algemene regels
Hier heeft een herziening van het moederplan plaatsgevonden	138 Reparatieherziening - regels, 139 Reparatieherziening - locaties, 140 Herziening Veegplan 2 en 141 Herziening Veegplan Ruimte voor ruimte

1.2.3 Voskuilenweg 19

Op basis van de beantwoording van de zienswijzen zou zowel de locatie van de groepsaccommodatie als de maatvoering in het plan moeten worden opgenomen. Dit is ten onrechte niet gebeurd in het vastgestelde plan en dat is door de raad als zodanig erkend in het verweerschrift. De bestaande recreatieve ruimten (op onderstaand figuur 2.3 aangemerkt als nummers 2 en 5) worden alsnog strak begrensd met de gebruiksaanduiding 'Groepsaccommodatie'. Door de strakke begrenzing is zowel de locatie als de maximale oppervlakte in gebruik vast gelegd. In de bouwregels is met de toevoeging van de aanduiding en aanpassing van de regels 86 Bouwen - nevenactiviteiten de maximaal toelaatbare oppervlakte bebouwing vastgelegd van de twee gebouwen gezamenlijk. De aanduiding op de verbeelding is mede bedoeld om de ligging van de accommodaties op het perceel vast te leggen in relatie tot de naastgelegen veehouderijen en aan te houden afstanden tot die bedrijven.



Figuur 2.3: Inrichtingsschets gewenste situatie Voskuilenweg 19

Overzicht van de regels die in de nieuwe situatie op deze locatie van toepassing zijn

Hoofdstuk	Artikel
Welke functies zijn hier toegestaan?	4 Bosrijke ontginningen met buurtschappen
	9 Agrarisch bedrijf - paardenhouderij
	23 Groepsaccommodatie
	48 Vogelbeheergebied
	56 Gebruik - voorwaardelijke bepaling 3
Waarvoor mag ik deze locatie niet gebruiken?	61 Verboden gebruik
Mag ik de functie van deze locatie veranderen?	68 Functieverandering met melding in de bosrijke ontginningen met buurtschappen
	69 Functieverandering met afwijking in de bosrijke ontginningen met buurtschappen
Wat mag ik op deze locatie bouwen?	76 Bebouwd gebied
	83 Bouwen - bedrijfs- of dienstwoningen
	85 Bouwen - agrarische bedrijfsbebouwing
	86 Bouwen - nevenactiviteiten
Aanvullende informatie voor functieveranderingen en bouwregels	104 Peelontginningenlandschap
Welke regels gelden hier voor welstand?	106 Welstandsregels
U houdt dieren, hiervoor gelden specifieke regels	110 Specifieke regels voor paardenhouderij
Welke waarden zijn er op deze locatie en	113 Waarde Archeologie 3

welke regels gelden daarvoor?	115 Nadere regels voor alle archeologische waarden
Welke houtopstanden mag ik op deze locatie kappen?	124 Het bewaren van houtopstanden
Innovatieregeling	128 Afwijking voor innovaties
Verklarende regels en Algemene regels	129 - 137 Verklarende en algemene regels
Hier heeft een herziening van het moederplan plaatsgevonden	138 Reparatieherziening - regels, 139 Reparatieherziening - locaties, 140 Herziening Veegplan 2 en 141 Herziening Veegplan Ruimte voor ruimte

1.2.4 Telefoonstraat 8

Naar aanleiding van de zienswijzen heeft de raad besloten de opgenomen functie- en bouwvlakken aan te passen teneinde een beoogd bouwwerk mogelijk te maken. Dit is in overleg met betrokkenen ook zo overeengekomen. Per abuis voorziet het vastgestelde 'Omgevingsplan Buitengebied 2016' hier nog niet in. Het voorerf dient aangemerkt te worden als 'Bebouwd gebied' (artikel 76). In samenhang hiermee worden ook de begrenzing van de aanduidingen 'Bouwen - bedrijfs- en dienstwoningen' (artikel 83), 'Bouwen - agrarische bedrijfsbebouwing' (artikel 85), 'Afwijken bouwregels' (artikel 99) en de aanduiding 'Specifieke regels voor de veehouderij' (artikel 108) aangepast. Het betreft het blauw omliggende deel van het functievlak zoals aangeduid in figuur 2.4.



Figuur 2.4: Vastgestelde bouw- en functievlakken Telefoonstraat 8

Overzicht van de regels die in de nieuwe situatie op deze locatie van toepassing zijn

Hoofdstuk	Artikel
Welke functies zijn hier toegestaan?	3 Agrarisch landschap
	6 Agrarisch bedrijf - veehouderij
Waarvoor mag ik deze locatie niet gebruiken?	60 Verboden gebruik
Mag ik de functie van deze locatie veranderen?	66 Functieverandering met melding in het agrarisch landschap
	67 Functieverandering met afwijking in het agrarisch landschap
Wat mag ik op deze locatie bouwen?	76 Bebouwd gebied
	83 Bouwen - bedrijfs- of dienstwoningen

	85 Bouwen - agrarische bedrijfsbebouwing
	99 Afwijken bouwregels
	72 Bebouwing in open gebied (klein gedeelte voortuin)
	75 Afwijken van de bouwregels in open gebied (klein gedeelte van de voortuin)
Aanvullende informatie voor functieveranderingen en bouwregels	104 Peelontginningenlandschap
Welke regels gelden hier voor welstand?	106 Welstandsregels
U houdt dieren, hiervoor gelden specifieke regels	108 Specifieke regels voor veehouderij
Welke houtopstanden mag ik op deze locatie kappen?	124 Het bewaren van houtopstanden
Innovatieregeling	128 Afwijking voor innovaties
Verklarende regels en Algemene regels	129 - 137 Verklarende en algemene regels
Hier heeft een herziening van het moederplan plaatsgevonden	138 Reparatieherziening - regels, 139 Reparatieherziening - locaties, 140 Herziening Veegplan 2 en 141 Herziening Veegplan Ruimte voor ruimte

1.2.5 Formulering regels 'Het bewaren van houtopstanden'

In het verweerschrift heeft de raad aangegeven, naar aanleiding van het beroep van de Stichting Bomen, dat de formulering en nummering van het artikel 'Het bewaren van houtopstanden' (artikel 122 in het vastgestelde moederplan, thans door de herzieningen artikel 124) aanpassing behoeft.

De gevraagde aanpassingen in de formulering van de regels zijn doorgevoerd in artikel 124.2 (formulering regels en aanpassing verwijzing website) met uitzondering van:

- het opnieuw nummeren van een gedeelte van de leden van artikel 124.2: hierdoor zouden leden met eenzelfde nummer binnen het artikel ontstaan en dat scheidt onduidelijkheid;
- het laten vervallen van artikel 124.1 sub c ('verbod is niet van toepassing op werken en werkzaamheden die reeds in uitvoering zijn op het tijdstip van inwerkingtreding van het plan'): de Afdeling heeft in andere uitspraken geoordeeld dat een dergelijke regel aanvaardbaar is en uitsluitend ziet op werken en werkzaamheden in uitvoering die op grond van het voorheen geldende bestemmingsplan niet gebonden waren aan een (toen nog) aanlegvergunningen; er is derhalve geen noodzaak dit sublid in te trekken.

In navolging van het geconstateerde gebrek met betrekking tot de verwijzing naar de website 'Beschermd bomen Boekel 2017' is voor het gehele plan een aangepaste link opgenomen. Dit heeft betrekking op de volgende artikel(l)en:

- artikel 84;
- artikel 124.1;
- artikel 124.2;
- artikel 124.3;
- artikel 129.17.

Overzicht van de aanpassing van de regels die met de reparatieherziening worden vastgesteld:

Hoofdstuk	Artikel
Wat mag ik op deze locatie bouwen?	84 Bouwen - overige niet- agrarische bebouwing
Welke houtopstanden mag ik op deze locatie kappen?	124 Het bewaren van houtopstanden
Verklarende regels	129.17 Beschermd bomen Boekel 2017

Hier heeft een herziening van het moederplan plaatsgevonden	138 Reparatieherziening - regels
---	----------------------------------

1.2.6 Aanvulling regels gasleidingen en windturbines

Door de Gasunie is gevraagd om een regel in het plan op te nemen die de veiligheid van het gastransport moet garanderen ingeval er op enige afstand een windturbine wordt gerealiseerd. Deze toevoeging is niet in zijn geheel opgenomen en de raad heeft erkend dat dit wel had moeten gebeuren. Artikel 75 wordt aangevuld, conform de formulering zoals door de Gasunie voorgesteld, zodat de betreffende zinsnede komt te luiden:

- 'de grootste waarde van ofwel de bladworpafstand bij nominaal toerental ofwel de afstand gelijk aan de masthoogte van de windturbine + 1/3 van de wikkellengte'.

Overzicht van de aanpassing van de regels die met de reparatieherziening worden vastgesteld:

Hoofdstuk	Artikel
Verklarende regels	75 Afwijken van de bouwregels in open gebied
Hier heeft een herziening van het moederplan plaatsgevonden	138 Reparatieherziening - regels

1.2.7 Regels (beperkt) kwetsbare objecten

Zoals aangegeven in reactie op de zienswijzen (en onderkend in het verweerschrift) had een regeling voor beperkt kwetsbare en kwetsbare objecten toegevoegd moeten worden aan de regels voor functieverandering met melding (artikel 63 en 65 in het vastgestelde plan, thans door de herzieningen artikel 64 en 66). De gevraagde bepalingen zijn alsnog toegevoegd.

Overzicht van de aanpassing van de regels die met de reparatieherziening worden vastgesteld:

Hoofdstuk	Artikel
Mag ik de functie van deze locatie veranderen?	64 Functieverandering met melding in beekdal met aangrenzend open agrarisch gebied
	66 Functieverandering met melding in het agrarisch landschap
Hier heeft een herziening van het moederplan plaatsgevonden	138 Reparatieherziening - regels

1.2.8 Regels gezamenlijke mestverwerking

In het vaststellingbesluit is, in reactie op de zienswijze van de provincie Noord - Brabant opgenomen dat gezamenlijke mestverwerking van meerdere bedrijven/op meerdere locatie niet wordt toegestaan. Dit is ook als zodanig verwerkt in het artikel 'Regels in verband met mest' maar abusievelijk niet in artikel 6.2 lid 1.

In overleg met de provincie is voor dit onderdeel inmiddels door de voorzieningenrechter voorzien in een schorsende uitspraak. De regeling is derhalve niet in werking getreden en vernietiging van de incorrecte zinsnede in artikel 6.2 lid 1 door de Afdeling lijkt een vanzelfsprekendheid. Met reparatie van dit onderdeel wordt vernietiging van deze regel in de beroepsprocedure van het moederplan eventueel voorkomen.

De regeling in artikel 6.2 lid 1 wordt gecorrigeerd.

Overzicht van de aanpassing van de regels die met de reparatieherziening worden vastgesteld:

Hoofdstuk	Artikel
Welke functies zijn hier toegestaan?	6 Agrarisch bedrijf - veehouderij
Hier heeft een herziening van het moederplan plaatsgevonden	138 Reparatieherziening - regels

1.2.9 Huize Padua en dakkapellen

(Middel)lange termijnvisie

In het verweerschrift van de raad is aangegeven dat met de 'lange termijn visie' voor het gebied van Huize Padua een '(middel)lange termijnvisie' wordt bedoeld. Dit is aangepast in artikel 84.

Platte daken

Het beroep van GGZ Oost Brabant inzake Huize Padua ziet ook op de (on)toelaatbaarheid van platte daken. In het verweerschrift is de raad hierop ingegaan. Naar aanleiding hiervan is gebleken dat de algemeen geldende regeling voor platte daken en dakhellingen, zowel voor Huize Padua als voor de plandelen met de aanduiding 'Bebouwd gebied, een onduidelijkheid bevat.

In het artikel '76 Bebouwd gebied', onder het lid '76.2 Specifieke regels voor bebouwing in bebouwd gebied', zijn bouwregels opgenomen ten aanzien van de dakhelling van gebouwen. De verplicht gestelde dakhelling geldt echter niet voor:

- a. functioneel en visueel ondergeschikte bouwdelen (aanbouwen of aangebouwde bijgebouwen, ondergeschikte elementen zoals luchtkanalen en luchtwassers) bij bedrijfsgebouwen, of;
- b. aanbouwen en aangebouwde bijgebouwen van visueel en constructief ondergeschikte aard bij woningen en bedrijfs- of dienstwoningen;

mits:

- c. de bouwhoogte van het ondergeschikte bouwdeel niet meer bedraagt dan de ter plaatse toelaatbare goothoogte;
- d. het ondergeschikte bouwdeel uit niet meer dan 1 bouwlaag, zijnde de begane grond, bestaat.

Onduidelijk is wat het gevolg is van deze regeling voor dakkapellen met een plat dak. Deze constructies gelden immers als ondergeschikte bouwdelen maar overstijgen veelal de maximaal toelaatbare goothoogte. De regeling voor dakhellingen is gebaseerd op een door de raad vastgestelde beleidslijn die ook voorzag in de toelaatbaarheid van dakkapellen met platte daken; met de opname in het omgevingsplan heeft de raad bedoeld deze regeling in stand te houden.

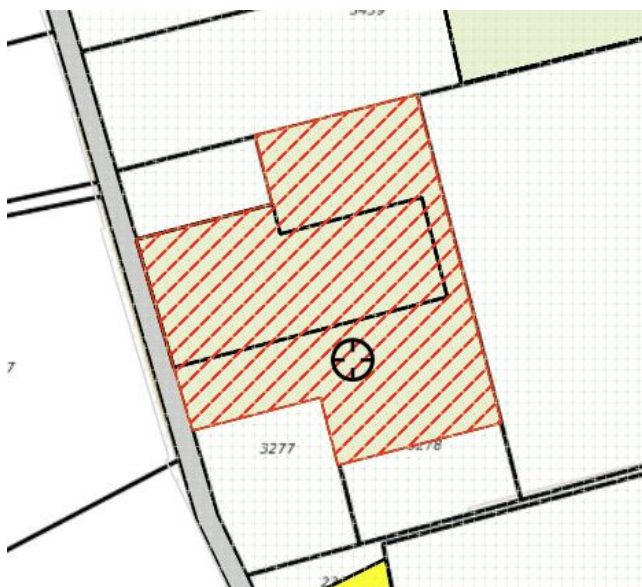
Om duidelijk te maken dat dakkapellen met een plat dak zijn toegestaan bij bebouwing in het bebouwd gebied, is aan de regeling in artikel 76.2 een bepaling in sub b toegevoegd met de strekking dat de voorgeschreven dakhelling niet geldt voor dakkapellen waarvan de bouwhoogte niet meer bedraagt dan de bouwhoogte van het bijbehorende gebouw.

Overzicht van de aanpassing van de regels die met de reparatieherziening worden vastgesteld:

Hoofdstuk	Artikel
Wat mag ik op deze locatie bouwen?	76 Bebouwd gebied
	84 Bouwen - overige niet- agrarische bebouwing
Hier heeft een herziening van het moederplan plaatsgevonden	138 Reparatieherziening - regels

1.2.10 Hoekstraat 6/8

Bij de vaststelling van het 'Omgevingsplan Buitengebied 2016' zijn ook ambtshalve wijzigingen doorgevoerd. Een van deze wijzigingen heeft betrekking op de voorziene realisatie van een zogenoemde 'familiestal' op het perceel Hoekstraat 6/8. Om de familiestal mogelijk te maken moesten bouwvlakken worden aangepast. Abusievelijk zijn daarbij de bouwvlakken 'Bouwen - bedrijfs- of dienstwoningen' en 'Bouwen - agrarische bedrijfsbebouwing' voor het perceel Hoekstraat 8 vervallen.



Figuur 2.5: Vastgestelde bouw- en functievlakken Hoekstraat 6/8

Overzicht van de regels die in de nieuwe situatie op deze locatie van toepassing zijn

Hoofdstuk	Artikel
Welke functies zijn hier toegestaan?	3 Agrarisch landschap
	6 Agrarisch bedrijf - veehouderij
Waarvoor mag ik deze locatie niet gebruiken?	60 Verboden gebruik
Mag ik de functie van deze locatie veranderen?	66 Functieverandering met melding in het agrarisch landschap
	67 Functieverandering met afwijking in het agrarisch landschap
Wat mag ik op deze locatie bouwen?	76 Bebouwd gebied
	83 Bouwen - bedrijfs- of dienstwoningen
	85 Bouwen - agrarische bedrijfsbebouwing
	99 Afwijken bouwregels
Aanvullende informatie voor functieveranderingen en bouwregels	104 Peelontginningenlandschap
Welke regels gelden hier voor welstand?	106 Welstandsregels
U houdt dieren, hiervoor gelden specifieke regels	108 Specifieke regels voor veehouderij
Welke waarden zijn er op deze locatie en welke regels gelden daarvoor?	113 Waarde Archeologie 3
	115 Nadere regels voor alle archeologische waarden
Welke houtopstanden mag ik op deze	124 Het bewaren van houtopstanden

locatie kappen?	
Innovatieregeling	128 Afwijking voor innovaties
Verklarende regels en Algemene regels	129 - 137 Verklarende en algemene regels
Hier heeft een herziening van het moederplan plaatsgevonden	138 Reparatieherziening - regels, 139 Reparatieherziening - locaties, 140 Herziening Veegplan 2 en 141 Herziening Veegplan Ruimte voor ruimte

1.2.11 Statenweg 19a

Bij de vaststelling van het 'Omgevingsplan Buitengebied 2016' zijn ook ambtshalve wijzigingen doorgevoerd op het perceel Statenweg 19a. De ambtshalve aanpassing om het bouwvlak 'Bouwen - bedrijfs- of dienstwoningen' op te nemen op de verbeelding is abusievelijk niet doorgevoerd. Dit wordt hersteld.



Figuur 2.6: Vastgestelde bouw- en functievlakken Statenweg 19a

Overzicht van de regels die in de nieuwe situatie op deze locatie van toepassing zijn

Hoofdstuk	Artikel
Welke functies zijn hier toegestaan?	3 Agrarisch landschap
	10 Bedrijf
	48 Vogelbeheergebied
Waarvoor mag ik deze locatie niet gebruiken?	60 Verboden gebruik
Mag ik de functie van deze locatie veranderen?	66 Functieverandering met melding in het agrarisch landschap
	67 Functieverandering met afwijking in het agrarisch landschap
Wat mag ik op deze locatie bouwen?	76 Bebouwd gebied
	83 Bouwen - bedrijfs- of dienstwoningen

	84 Bouwen - overige niet- agrarische bebouwing
	86 Bouwen - nevenactiviteiten
	92 Maximale oppervlakte bebouwd
	99 Afwijken bouwregels
	72 Bebouwing in open gebied (voorterrein)
	75 Afwijken van de bouwregels in open gebied (voorterrein)
Aanvullende informatie voor functieveranderingen en bouwregels	104 Peelontginningenlandschap
Welke regels gelden hier voor welstand?	106 Welstandsregels
Welke houtopstanden mag ik op deze locatie kappen?	124 Het bewaren van houtopstanden
Innovatieregeling	128 Afwijking voor innovaties
Verklarende regels en Algemene regels	129 - 137 Verklarende en algemene regels
Hier heeft een herziening van het moederplan plaatsgevonden	138 Reparatieherziening - regels, 139 Reparatieherziening - locaties, 140 Herziening Veegplan 2 en 141 Herziening Veegplan Ruimte voor ruimte

1.2.12 Graszoden en grindbedrijf Gemertseweg

De aanpassing Voskuilenweg 19 is gedeeltelijk verwerkt in een aanpassing van artikel 86 Bouwen - nevenactiviteiten. In dit artikel is al een bouwregel opgenomen voor het graszoden en grindbedrijf aan de Gemertseweg en de bouwregels voor Voskuilenweg 19 zijn hieraan toegevoegd. Daarbij is gebleken dat het betreffende bouwvlak abusievelijk niet is toegekend aan het perceel aan de Gemertseweg waarop de regeling betrekking heeft. Dit is alsnog toegevoegd.



Figuur 2.7: Vastgestelde bouw- en functievlakken Gemertseweg

Overzicht van de regels die in de nieuwe situatie op deze locatie van toepassing zijn

Hoofdstuk	Artikel
Welke functies zijn hier toegestaan?	1 Woonwerklandschap met buurtschappen
	6 Agrarisch bedrijf - veehouderij
	20 Graszoden en grindbedrijf
Waarvoor mag ik deze locatie niet gebruiken?	58 Verboden gebruik
Mag ik de functie van deze locatie veranderen?	62 Functieverandering met melding in het woonwerklandschap met buurtschappen

	63 Functieverandering met afwijking in woonwerklandschap met buurtschappen
Wat mag ik op deze locatie bouwen?	76 Bebouwd gebied
	83 Bouwen - bedrijfs- of dienstwoningen
	85 Bouwen - agrarische bedrijfsbebouwing
	86 Bouwen - nevenactiviteiten
	99 Afwijken bouwregels
Aanvullende informatie voor functieveranderingen en bouwregels	100 Buurtschappen
	102 Kampenlandschap met enken
Welke regels gelden hier voor welstand?	106 Welstandsregels
U houdt dieren, hiervoor gelden specifieke regels	108 Specifieke regels voor veehouderij
Welke waarden zijn er op deze locatie en welke regels gelden daarvoor?	112 Waarde Archeologie 2
	115 Nadere regels voor alle archeologische waarden
Welke houtopstanden mag ik op deze locatie kappen?	124 Het bewaren van houtopstanden
Innovatieregeling	128 Afwijking voor innovaties
Verklarende regels en Algemene regels	129 - 137 Verklarende en algemene regels
Hier heeft een herziening van het moederplan plaatsgevonden	138 Reparatieherziening - regels, 139 Reparatieherziening - locaties, 140 Herziening Veegplan 2 en 141 Herziening Veegplan Ruimte voor ruimte

Regels

Hoofdstuk 1 Welke functies zijn hier toegestaan?

Artikel 1 Woonwerklandschap met buurtschappen

1.1 Gebiedsbeschrijving

Het woonwerklandschap wordt gekenmerkt door een waardevol agrarisch cultuurlandschap dat bestaat uit afwisseling tussen open, oude akkers en de geslotenheid van linten en buurtschappen met hun karakteristieke bebouwing en beplanting. De buurtschappen zijn indicatief aangeduid met 'specifieke vorm van gemengd - buurtschappen'.

In het woonwerklandschap met buurtschappen zijn voorts nog de volgende waarden te onderscheiden:

- a. archeologische verwachtingswaarden Waarde Archeologie 1, Waarde Archeologie 2 en Waarde Archeologie 3;
- b. cultuurhistorische waarden aangeduid met Gemeentelijke monumenten, Karakteristieke gebouwen, Onverharde wegen, Cultuurhistorisch vlak - ensembles Cultuurhistorisch vlak - bolle akkercomplexen, Aardkundig en geomorfologisch waardevolle gebieden of Peelrandbreuk;
- c. gebieden met een belangrijke nevenfunctie voor natuur en water, aangeduid met Groenblauwe mantel die overwegend grenzen aan het Natuur Netwerk Brabant en Ecologische verbindingzone, herstel watersysteem of die deze verbinden;
- d. gronden aangewezen voor Ecologische verbindingzone, herstel watersysteem.

Nieuwe ontwikkelingen in het woonwerklandschap dienen bij te dragen aan het behouden en/of versterken van de landschapskarakteristieken: kleinschaligheid, een grillige verkaveling, aaneengesloten beplantingselementen en open enken (open, hoger gelegen akkers). Daarnaast is het behoud/bescherming van zichtlijnen en oude (historische) structuren, zoals zandpaden en steilranden en kansen benutten voor akkerrandbeheer (kruidenrijke rand) van belang.

Een goede landschappelijke inpassing van het erf betekent een ondergeschikte positie binnen het landschappelijke raamwerk. De bebouwing mag gezien worden, maar is ondergeschikt aan aaneengesloten landschapsstructuren.

Het erf dient dan ook rijk beplant te zijn en verbonden met het landschap door houtwallen-/singels, bomenrijen, bomengroepen en/of boomgaard. Rondom de open enken (hoge akkers) dienen de erven een besloten uitstraling te hebben en aan te sluiten bij het karakter van een groene rand.

De karakteristieken van het woonwerklandschap bieden een aangename omgeving voor diverse functies. Het woonwerklandschap is daarom aangemerkt als dynamische zone. Hier is ruimte voor functies met een meer stedelijk karakter en het daarbij behorende intensiever gebruik en activiteitenpatroon.

De kwaliteit van het woonwerklandschap kan verbeterd worden door onder andere het stimuleren van initiatieven voor ontplooiing van wonen en kleinschalige bedrijvigheid alsmede initiatieven op het gebied van toerisme en recreatie. De activiteiten zijn naar aard en schaal passend in de omgeving.

De buurtschappen binnen het woonwerklandschap zijn aangeduid en worden als 'de parels van Boekel'

beschouwd. De buurtschappen zijn in de loop der jaren gegroeid en zijn belangrijke structuurdragers op gemeenteniveau. De buurtschappen worden gekenmerkt door de variatie in functie en bebouwingsmassa en het landelijk en dorps karakter. Dit karakteristieke beeld dient behouden te blijven. De buurtschappen mogen niet aan elkaar groeien en dienen hun solitaire karakter te behouden. Eventuele ontwikkelingen binnen de buurtschappen moeten plaatsvinden binnen de eigenheid en karakteristiek van de structuur, dat wil zeggen kleinschalig en landelijk. Gestreefd wordt naar een vergroting van de samenhang binnen het buurtschap.

Van elk van de buurtschappen is een ruimtelijke analyse gemaakt van de opbouw van het buurtschap en de kwaliteiten of diskwaliteiten. In Bijlage 7 Vitaal Buitengebied Boekel, kwaliteitsgids wordt daarnaast voor elk van de buurtschappen ook een visie gepresenteerd waarin de gewenste ontwikkelingsruimte, ontwikkelingsrichting alsmede de gewenste kwaliteiten en waarden zijn beschreven. Nieuwe ontwikkelingen moeten hierbij passen danwel gelijkwaardig zijn.

Bij ontwikkelingen moet er sprake zijn van ruimtelijke kwaliteitswinst.

1.2 Toelaatbaar gebruik

1.2.1 Huidige en rechtstreeks toelaatbare gebruik

In het woonwerklandschap zijn toegestaan:

- a. toekomstige activiteiten die passend zijn binnen artikel 1.1 Gebiedsbeschrijving en waaraan ingevolge het bepaalde in artikel 62, artikel 63 en/of artikel 70 medewerking kan worden verleend;
- b. het bestaande en toelaatbare gebruik zoals aangeduid op de verbeelding en in dit plan, met bijbehorende voorzieningen zoals groen, natuurlijke waterzuivering en nutsvoorzieningen;
- c. agrarisch grondgebruik waaronder in ieder geval ook wordt verstaan:
 1. lage tijdelijke teeltondersteunende voorzieningen met dien verstande dat deze voorzieningen niet zijn toegestaan op de gronden met de functie Groen;
 2. hobbymatig agrarisch grondgebruik, dierenweide;
 3. beweiding door manegepaarden;
 4. met dien verstande dat de aanleg van nieuwe fruitboomgaarden uitsluitend is toegestaan indien een minimale afstand van 50 m vanaf de fruitbomen tot de functie Wonen wordt aangehouden;
- d. waterlopen;
- e. tuinen;
- f. in- en uitritten bij functies;
- g. de volgende nevenfuncties bij agrarische bedrijven:
 1. bewerking en/of verwerking van door het agrarisch bedrijf zelf voortgebrachte agrarische producten in maximaal 15 % van de aanwezige bedrijfsgebouwen en tot maximaal 200 m²;
 2. detailhandel in door het agrarisch bedrijf zelf voortgebrachte agrarische producten tot een verkoopvloeroppervlakte van maximaal 50 m² of zeer beperkte verkoop in het klein in direct verband met het aan huis gebonden beroep;
 3. gebruik van bestaande bouwwerken voor de stalling van caravans en kampeerauto's tot een oppervlakte van maximaal 1.000 m²;
- h. aan-huis-gebonden beroepen;
- i. overige op het moment van inwerking treding van dit plan vergunde kleinschalige bedrijfsmatige nevenactiviteiten;
- j. kleinschalig dagrecreatief medegebruik van onbebouwde gronden mits geen onevenredige aantasting van de openheid plaatsvindt;
- k. evenementen waarbij geldt:
 1. een- of meerdaagse evenementen op dezelfde locatie zijn ten hoogste 3 keer per kalenderjaar toegestaan;
 2. uitsluitend evenementen die als passend worden beschouwd bij de toegelaten functie zijn meer dan 3 keer per kalenderjaar toegestaan;
- l. nieuwe natuurgebieden en nieuwe landschapselementen.

Artikel 2 Beekdal met aansluitend open agrarisch landschap

2.1 Gebiedsbeschrijving

Het beekdal en het aansluitende open agrarisch (weide)landschap wordt gekenmerkt door openheid met slechts enkele houtsingels en relatief weinig bebouwing. De hoofdwatgangen Aa en de Leijgraaf vormen, samen met de oost-west georiënteerde waterlopen een robuust (oppervlakte - en grond)watersysteem. De ontginningslinten zijn overwegend noord-zuid georiënteerd, in combinatie met een oost-west oriëntatie van de waterlopen. Bomenlanen en houtsingels zijn overwegend haaks op de waterlopen aangelegd.

In het beekdal met aansluitend open agrarisch landschap zijn voorts nog de volgende waarden te onderscheiden:

- a. archeologische verwachtingswaarden Waarde Archeologie 2 en Waarde Archeologie 3;
- b. cultuurhistorische waarden aangeduid met Onverharde wegen, of Aardkundig en geomorfologisch waardevolle gebieden;
- c. gebieden met een belangrijke nevenfunctie voor natuur en water, aangeduid met Groenblauwe mantel die overwegend grenzen aan het Natuur Netwerk Brabant en Ecologische verbindingzone, herstel watersysteem of die deze verbinden;
- d. gronden aangewezen voor Ecologische verbindingzone, herstel watersysteem.

Nieuwe ontwikkelingen dienen bij te dragen aan het behouden en/of versterken van de landschapskarakteristieken: relatieve openheid, een rationele (stroken)verkaveling, rechtlijnige landschapselementen en het natte karakter. Behoud/versterking van openheid rondom waterlopen, zichtbaarheid van waterloop vergroten door begeleiding met wilgen en kansen benutten voor (natte) natuurontwikkeling (bijv. rietkragen) zijn voor het beekdallandschap van belang. Nieuwe ontwikkelingen dienen recht te doen aan de openheid in het beekdal.

Een functionele inrichting van het erf past bij de eigenschappen van het landschap. Een rijk beplant voorerf (woonzone) aan het lint en het bedrijfskavel daarachter. De woonzone kent een groene inrichting met een moestuin of boomgaard, hagen en of solitaire (monumentale) bomen. Het bedrijfskavel is landschappelijk ingepast. De bebouwing mag gezien worden, maar dient niet beeldbepalend te zijn. Een bomenrij of houtsingel haaks op het ontginningslint (veelal de lange zijde van het erf), kan al voldoende zijn.

De karakteristieken van het beekdal met aangrenzende open landschap bieden potentie voor een mix van functies. Vooral voor (natte) natuurontwikkeling en daaraan gerelateerde functies (zoals recreatieve en biologische functies) biedt dit landschap uitstekende mogelijkheden.

Het beekdal met aansluitend open agrarisch landschap is aangemerkt als zone in de luwte. In eerste instantie is hier ruimte voor grondgebonden landbouw, wonen en nevenfuncties bij landbouw en wonen: (agro)toerisme en kleinschalige verblijfsrecreatie.

De kwaliteit van het beekdal en aangrenzend open agrarisch landschap kan verbeterd worden door onder andere het stimuleren van initiatieven voor plattelandverbreding alsmede initiatieven op het gebied van toerisme en recreatie.

Bij ontwikkelingen moet er sprake zijn van ruimtelijke kwaliteitswinst.

2.2 Toelaatbaar gebruik

2.2.1 Huidige en rechtstreeks toelaatbare gebruik

In het beekdal met aansluitend open agrarisch landschap zijn toegestaan:

- a. toekomstige activiteiten die passend zijn binnen artikel 2.1 Gebiedsbeschrijving en waaraan ingevolge het bepaalde in artikel 64, artikel 65 en/of artikel 70 medewerking kan worden verleend;
- b. het bestaande en toelaatbare gebruik zoals aangeduid op de verbeelding en in dit plan, met bijbehorende voorzieningen zoals groen, natuurlijke waterzuivering en nutsvoorzieningen;

- c. agrarisch grondgebruik waaronder in ieder geval ook wordt verstaan:
 - 1. lage tijdelijke teeltondersteunende voorzieningen met dien verstande dat deze voorzieningen niet zijn toegestaan op de gronden met de functie Groen;
 - 2. hobbymatig agrarisch grondgebruik, dierenweide;
 - 3. beweiding door manegepaarden;
 - 4. met dien verstande dat de aanleg van nieuwe fruitboomgaarden uitsluitend is toegestaan indien een minimale afstand van 50 m vanaf de fruitbomen tot de functie Wonen wordt aangehouden;
- d. waterlopen;
- e. tuinen;
- f. in- en uitritten bij functies;
- g. de volgende nevenfuncties bij agrarische bedrijven:
 - 1. bewerking en/of verwerking van door het agrarisch bedrijf zelf voortgebrachte agrarische producten in maximaal 15 % van de aanwezige bedrijfsgebouwen en tot maximaal 200 m²;
 - 2. detailhandel in door het agrarisch bedrijf zelf voortgebrachte agrarische producten tot een verkoopvloeroppervlakte van maximaal 50 m² of zeer beperkte verkoop in het klein in direct verband met het aan huis gebonden beroep;
 - 3. gebruik van bestaande bouwwerken voor de stalling van caravans en kampeerauto's tot een oppervlakte van maximaal 1.000 m²;
- h. aan -huis -gebonden beroepen;
- i. overige op het moment van inwerking treding van dit plan vergunde kleinschalige bedrijfsmatige nevenactiviteiten;
- j. kleinschalig dagrecreatief medegebruik van onbebouwde gronden mits geen onevenredige aantasting van de openheid plaatsvindt;
- k. evenementen waarbij geldt:
 - 1. een- of meerdaagse evenementen op dezelfde locatie zijn ten hoogste 3 keer per kalenderjaar toegestaan;
 - 2. uitsluitend evenementen die als passend worden beschouwd bij de toegelaten functie zijn meer dan 3 keer per kalenderjaar toegestaan;
- l. nieuwe natuurgebieden en nieuwe landschapselementen.

Artikel 3 Agrarisch landschap

3.1 Gebiedsbeschrijving

Het agrarisch landschap wordt gekenmerkt door - direct ten oosten van Boekel - min of meer half gesloten landschap, getypeerd door lange en korte zichtlijnen, laanbeplanting, houtwallen en singelbeplantingen waarbij in oostelijke richting het: wegen- en verkavelingspatroon steeds rationeler wordt en het landschap relatief grootschaliger. Er is sprake van een rationele verkaveling van blokvormige en rechthoekige kavels en erven aan ontginningslinten. De erven en woonzone van bedrijven zijn doorgaans aan de ontginningslinten gelegen; de bedrijfsbebouwing ligt veelal achter de woonzone. De landschappelijke beplanting bestaat voornamelijk uit bomenlanen die de weidsheid onderbreken en rijk beplante erven.

In het agrarisch landschap zijn voorts nog de volgende waarden te onderscheiden:

- a. archeologische verwachtingswaarden Waarde Archeologie 2 en Waarde Archeologie 3;
- b. cultuurhistorische waarden aangeduid met Gemeentelijke monumenten, Karakteristieke gebouwen, Onverharde wegen of Aardkundig en geomorfologisch waardevolle gebieden;
- c. gronden aangewezen voor Ecologische verbindingzone, herstel watersysteem.

Nieuwe ontwikkelingen bij jonge ontginningen dienen bij te dragen aan het behouden en/of versterken van de landschapskarakteristieken: openheid, rationele verkaveling en bomenlanen. Het behoud van oude restanten van woeste gronden en bosjes is belangrijk.

Een functionele inrichting van het erf past bij de eigenschappen van het landschap: een rijk beplant voorerf (woonzone) aan het lint en het bedrijfskavel daarachter. De bedrijfsgebouwen blijven daardoor op afstand van het lint. De bebouwing mag gezien worden, maar dient niet beeldbepalend te zijn. Een bomenrij of houtsingel haaks op het ontginningslint (veelal de lange zijde van het erf), kan al voldoende zijn. De woonzone kent een groene inrichting met een moestuin of boomgaard, hagen en of solitaire (monumentale) bomen.

Het agrarisch landschap is aangemerkt als zone in de luwte. In eerste instantie is hier ruimte voor grondgebonden landbouw, wonen en nevenfuncties bij landbouw en wonen: (agro)toerisme en kleinschalige verblijfsrecreatie.

De kwaliteit van het agrarisch landschap kan verbeterd worden door onder andere het stimuleren van initiatieven voor plattelandsverbreding alsmede initiatieven op het gebied van toerisme en recreatie, in combinatie met de ontwikkeling van natuur.

3.2 Toelaatbaar gebruik

3.2.1 Huidige en rechtstreeks toelaatbare gebruik

In het agrarisch landschap zijn toegestaan:

- a. toekomstige activiteiten die passend zijn binnen artikel 3.1 Gebiedsbeschrijving en waaraan ingevolge het bepaalde in artikel 66, artikel 67 en/of artikel 70 medewerking kan worden verleend;
- b. het bestaande en toelaatbare gebruik zoals aangeduid op de verbeelding en in dit plan, met bijbehorende voorzieningen zoals groen, natuurlijke waterzuivering en nutsvoorzieningen;
- c. agrarisch grondgebruik waaronder in ieder geval ook wordt verstaan:
 1. lage tijdelijke teeltondersteunende voorzieningen met dien verstande dat deze voorzieningen niet zijn toegestaan op de gronden met de functie Groen;
 2. hobbymatig agrarisch grondgebruik, dierenweide;
 3. beweiding door manegepaarden;
 4. met dien verstande dat de aanleg van nieuwe fruitboomgaarden uitsluitend is toegestaan indien een minimale afstand van 50 m vanaf de fruitbomen tot de functie Wonen wordt aangehouden;
- d. waterlopen;

- e. tuinen;
- f. in- en uitritten bij functies;
- g. de volgende nevenfuncties bij agrarische bedrijven:
 - 1. bewerking en/of verwerking van door het agrarisch bedrijf zelf voortgebrachte agrarische producten in maximaal 15 % van de aanwezige bedrijfsgebouwen en tot maximaal 200 m²;
 - 2. detailhandel in door het agrarisch bedrijf zelf voortgebrachte agrarische producten tot een verkoopvloeroppervlakte van maximaal 50 m² of zeer beperkte verkoop in het klein in direct verband met het aan huis gebonden beroep;
 - 3. gebruik van bestaande bouwwerken voor de stalling van caravans en kampeerauto's tot een oppervlakte van maximaal 1.000 m²;
- h. aan -huis -gebonden beroepen;
- i. overige op het moment van inwerking treding van dit plan vergunde kleinschalige bedrijfsmatige nevenactiviteiten;
- j. kleinschalig dagrecreatief medegebruik van onbebouwde gronden mits geen onevenredige aantasting van de openheid plaatsvindt;
- k. evenementen waarbij geldt:
 - 1. een- of meerdaagse evenementen op dezelfde locatie zijn ten hoogste 3 keer per kalenderjaar toegestaan;
 - 2. uitsluitend evenementen die als passend worden beschouwd bij de toegelaten functie zijn meer dan 3 keer per kalenderjaar toegestaan;
- l. nieuwe natuurgebieden en nieuwe landschapselementen.

Artikel 4 **Bosrijke ontginningen met buurtschappen**

4.1 **Gebiedsbeschrijving**

De bosrijke ontginningen worden gekenmerkt door variatie in open en besloten ruimten, natuurwaarden en bosgebieden. In landschapspark Voskuilenheuvel is het typisch open karakter van de oude Peel zichtbaar (kenmerkende vegetatie en schaapskooi). Er is sprake van een rationele verkaveling van blokvormige en rechthoekige kavels en erven aan ontginningslinten. De erven en woonzone van bedrijven zijn doorgaans aan de ontginningslinten gelegen; de bedrijfsbebouwing ligt veelal achter de woonzone. De landschappelijke beplanting bestaat voornamelijk uit bomenlanen, bospercelen en rijk beplante erven.

In de bosrijke ontginningen met buurtschappen zijn voorts nog de volgende waarden te onderscheiden:

- a. archeologische verwachtingswaarden Waarde Archeologie 2 en Waarde Archeologie 3;
- b. cultuurhistorische waarden aangeduid met Gemeentelijke monumenten, Karakteristieke gebouwen, Onverharde wegen, Cultuurhistorisch vlak - Huize Padua, Cultuurhistorisch vlak - ensembles Cultuurhistorisch vlak - bolle akkercomplexen, Aardkundig en geomorfologisch waardevolle gebieden of Peelrandbreuk;
- c. gronden aangewezen voor Ecologische verbindingzone, herstel watersysteem.

Nieuwe ontwikkelingen dienen bij te dragen aan het behouden en/of versterken van de landschapskarakteristieken: openheid, rationele verkaveling, bomenlanen en variatie van open en besloten ruimten.

Een functionele inrichting van het erf past bij de eigenschappen van het landschap: een rijk beplant voorerf (woonzone) aan het lint en het bedrijfskavel daarachter. De bedrijfsgebouwen blijven daardoor op afstand van het lint. De bebouwing mag gezien worden, maar dient niet beeldbepalend te zijn. Een bomenrij of houtsingel haaks op het ontginningslint (veelal de lange zijde van het erf), kan al voldoende zijn. De woonzone kent een groene inrichting met een moestuin of boomgaard, hagen en of solitaire (monumentale) bomen.

De groene uitstraling van de bosrijke ontginningen vraagt om een andere soort erfbeplanting: (versterking van de) rijke erfbeplanting met bomengroepen en houtwallen/-singels.

De bosrijke ontginningen zijn aangemerkt als rust zone. In eerste instantie is hier ruimte voor grondgebonden landbouw, wonen en recreatieve ontwikkelingen in combinatie met uitbreiding van bosgebieden.

De kwaliteit van de bosrijke ontginningen kan verbeterd worden door onder andere bosontwikkeling.

De buurtschappen binnen de bosrijke ontginningen zijn aangeduid met 'specifieke vorm van gemengd - buurtschappen' en worden als 'de parels van Boekel' beschouwd. De buurtschappen zijn in de loop der jaren gegroeid en zijn belangrijke structuurdragers op gemeenteniveau. De buurtschappen worden gekenmerkt door de variatie in functie en bebouwingsmassa en het landelijk en dorps karakter. Dit karakteristieke beeld dient behouden te blijven. De buurtschappen mogen niet aan elkaar groeien en dienen hun solitaire karakter te behouden. Eventuele ontwikkelingen binnen de buurtschappen moeten plaatsvinden binnen de eigenheid en karakteristiek van de structuur, dat wil zeggen kleinschalig en landelijk. Gestreefd wordt naar een vergroting van de samenhang binnen het buurtschap. Van elk van de buurtschappen is een ruimtelijke analyse gemaakt van de opbouw van het buurtschap en de kwaliteiten of diskwaliteiten. In Bijlage 7 Vitaal Buitengebied Boekel, kwaliteitsgids wordt daarnaast voor elk van de buurtschappen ook een visie gepresenteerd waarin de gewenste ontwikkelingsruimte, ontwikkelingsrichting alsmede de gewenste kwaliteiten en waarden zijn beschreven. Bij ontwikkelingen moet er sprake zijn van ruimtelijke kwaliteitswinst.

4.2 Toelaatbaar gebruik

4.2.1 Huidige en rechtstreeks toelaatbare gebruik

In de bosrijke ontginningen met buurtschappen zijn toegestaan:

- a. toekomstige activiteiten die passend zijn binnen artikel 4.1 Gebiedsbeschrijving en waaraan ingevolge het bepaalde in artikel 68 tot en met artikel 70 medewerking kan worden verleend;
- b. het bestaande en toelaatbare gebruik zoals aangeduid op de verbeelding en in dit plan, met bijbehorende voorzieningen zoals groen, natuurlijke waterzuivering en nutsvoorzieningen;
- c. agrarisch grondgebruik waaronder in ieder geval ook wordt verstaan:
 1. lage tijdelijke teeltondersteunende voorzieningen met dien verstande dat deze voorzieningen niet zijn toegestaan op de gronden met de functie Groen;
 2. hobbymatig agrarisch grondgebruik, dierenweide;
 3. beweiding door manegepaarden;
 4. met dien verstande dat de aanleg van nieuwe fruitboomgaarden uitsluitend is toegestaan indien een minimale afstand van 50 m vanaf de fruitbomen tot de functie Wonen wordt aangehouden;
- d. waterlopen;
- e. tuinen;
- f. in- en uitritten bij functies;
- g. de volgende nevenfuncties bij agrarische bedrijven:
 1. bewerking en/of verwerking van door het agrarisch bedrijf zelf voortgebrachte agrarische producten in maximaal 15 % van de aanwezige bedrijfsgebouwen en tot maximaal 200 m²;
 2. detailhandel in door het agrarisch bedrijf zelf voortgebrachte agrarische producten tot een verkoopvloeroppervlakte van maximaal 50 m² of zeer beperkte verkoop in het klein in direct verband met het aan huis gebonden beroep;
 3. gebruik van bestaande bouwwerken voor de stalling van caravans en kampeerauto's tot een oppervlakte van maximaal 1.000 m²;
- h. aan -huis -gebonden beroepen;
- i. overige op het moment van inwerking treding van dit plan vergunde kleinschalige bedrijfsmatige nevenactiviteiten;
- j. kleinschalig dagrecreatief medegebruik van onbebouwde gronden mits geen onevenredige aantasting van de openheid plaatsvindt;
- k. evenementen waarbij geldt:
 1. een- of meerdaagse evenementen op dezelfde locatie zijn ten hoogste 3 keer per kalenderjaar toegestaan;
 2. uitsluitend evenementen die als passend worden beschouwd bij de toegelaten functie zijn meer dan 3 keer per kalenderjaar toegestaan;
- l. nieuwe natuurgebieden en nieuwe landschapselementen.

Artikel 5 Agrarisch bedrijf - (vollegronds)teeltbedrijf

5.1 Toelaatbaar gebruik

Toegestaan is het gebruik van de gronden voor:

- a. (vollegronds)teeltbedrijf bij wijze van hoofdactiviteit;
- b. alsmede overig agrarisch bedrijf;
- c. en/of bestaande paardenhouderij dan wel bestaande paardrijactiviteiten bij wijze van nevenactiviteit;
- d. het wonen voor zover noodzakelijk voor de bedrijfsvoering tenzij in het plan anders is aangeduid;
- e. met bijbehorende voorzieningen zoals groen, water, nutsvoorzieningen en toegangswegen.

5.2 Functieverandering met afwijking

Omgevingsvergunning om van het plan af te wijken wordt door het bevoegd gezag verleend voor de huisvesting van tijdelijke seizoensarbeiders in bedrijfsgebouwen en/of in de bedrijfswoning.

5.3 Beoordelingsregels

Hierbij gelden de volgende beoordelingsregels:

huisvesting in de bedrijfswoning:

- a. bewoning door niet meer dan één huishouden of maximaal zes tijdelijke arbeidsmigranten die geen huishouden vormen;
- b. bewoners zijn werkzaam op het bijbehorende bedrijf;
- c. het bepaalde onder b leidt er toe dat de huisvesting van tijdelijke werknemers niet kan worden toegestaan op de gronden die zijn aangeduid met Bouwen - vab's;

huisvesting in een bedrijfsgebouw (logiesgebouw):

- d. de bedrijfswoning is bewoond door de ondernemer van het bijbehorende bedrijf;
- e. bewoners van het logiesgebouw zijn werkzaam op het bijbehorende bedrijf; over de noodzaak en noodzakelijke omvang van de bewoning wordt advies gevraagd aan een agrarische deskundige;
- f. het bepaalde onder e leidt er toe dat de huisvesting van tijdelijke werknemers niet kan worden toegestaan op de gronden die zijn aangeduid met Bouwen - vab's;
- g. de regels in Artikel 132 Voldoende parkeergelegenheid zijn van toepassing;
- h. voorzien wordt in een goede landschappelijke inpassing van het parkeren en betreffende logiesgebouw die ten minste voldoet aan de beleidsregels zoals opgenomen in bijlage 2 Beleidsnotitie erfbeplanting;
- i. de landschappelijke inpassing wordt gerealiseerd alvorens het perceel voor de huisvesting van tijdelijke seizoensarbeiders wordt gebruikt; dit wordt als voorwaardelijke gebruiksbepaling aan de omgevingsvergunning gekoppeld;
- j. huisvesting jaarrond is mogelijk indien er sprake is van:
 1. wisselende groepen van tijdelijke arbeidsmigranten;
 2. die werken op het bedrijf waar ze verblijven, en;
 3. er geen sprake is van zelfstandige bewoning;

en voorts gelden de voorwaarden zoals opgenomen in hoofdstuk 5 van bijlage 4 Huisvesting tijdelijke arbeidsmigranten.

Artikel 6 Agrarisch bedrijf - veehouderij

6.1 Toelaatbaar gebruik

Toegestaan is het gebruik van de gronden voor:

- a. veehouderij bij wijze van hoofd- of nevenactiviteit;
- b. alsmede (vollegronds)teeltbedrijf of overig agrarisch bedrijf;
- c. en/of bestaande paardenhouderij dan wel bestaande paardrijactiviteiten bij wijze van nevenactiviteit;
- d. het wonen voor zover noodzakelijk voor de bedrijfsvoering tenzij in het plan anders is aangeduid;
- e. met bijbehorende voorzieningen zoals groen, water, nutsvoorzieningen en toegangswegen.

6.2 Specifieke regels voor het gebruik

Voor het in lid 6.1 toegelaten gebruik geldt het volgende:

- a. uitsluitend de bewerking van de ter plaatse geproduceerde mest is toegestaan;
- b. het bepaalde in Hoofdstuk 8 U houdt dieren, hiervoor gelden specifieke regels is van toepassing.

6.3 Functieverandering met afwijking

Omgevingsvergunning om van het plan af te wijken wordt door het bevoegd gezag verleend voor de huisvesting van tijdelijke seizoensarbeiders in bedrijfsgebouwen en/of in de bedrijfswoning.

6.4 Beoordelingsregels

Hierbij gelden de volgende beoordelingsregels:

huisvesting in de bedrijfswoning:

- a. bewoning door niet meer dan één huishouden of maximaal zes tijdelijke arbeidsmigranten die geen huishouden vormen;
- b. bewoners zijn werkzaam op het bijbehorende bedrijf;
- c. het bepaalde onder b leidt er toe dat de huisvesting van tijdelijke werknemers niet kan worden toegestaan op de gronden die zijn aangeduid met Bouwen - vab's;

huisvesting in een bedrijfsgebouw (logiesgebouw):

- d. de bedrijfswoning is bewoond door de ondernemer van het bijbehorende bedrijf;
- e. bewoners van het logiesgebouw zijn werkzaam op het bijbehorende bedrijf; over de noodzaak en noodzakelijke omvang van de bewoning wordt advies gevraagd aan een agrarische deskundige;
- f. het bepaalde onder e leidt er toe dat de huisvesting van tijdelijke werknemers niet kan worden toegestaan op de gronden die zijn aangeduid met Bouwen - vab's;
- g. de regels in Artikel 132 Voldoende parkeergelegenheid zijn van toepassing;
- h. voorzien wordt in een goede landschappelijke inpassing van het parkeren en betreffende logiesgebouw die ten minste voldoet aan de beleidsregels zoals opgenomen in bijlage 2 Beleidsnotitie erfbepanting;
- i. de landschappelijke inpassing wordt gerealiseerd alvorens het perceel voor de huisvesting van tijdelijke seizoensarbeiders wordt gebruikt; dit wordt als voorwaardelijke gebruiksbepaling aan de omgevingsvergunning gekoppeld;
- j. huisvesting jaarrond is mogelijk indien er sprake is van:
 1. wisselende groepen van tijdelijke arbeidsmigranten;
 2. die werken op het bedrijf waar ze verblijven, en;
 3. er geen sprake is van zelfstandige bewoning;

en voorts gelden de voorwaarden zoals opgenomen in hoofdstuk 5 van bijlage 4 Huisvesting tijdelijke arbeidsmigranten.

Artikel 7 Agrarisch bedrijf - glastuinbouwbedrijf

7.1 Toelaatbaar gebruik

Toegestaan is het gebruik van de gronden voor:

- a. glastuinbouwbedrijf bij wijze van hoofdactiviteit;
- b. alsmede (vollegronds)teeltbedrijf;
- c. het wonen voor zover noodzakelijk voor de bedrijfsvoering tenzij in het plan anders is aangeduid;
- d. met bijbehorende voorzieningen zoals groen, water, nutsvoorzieningen en toegangswegen.

7.2 Functieverandering met afwijking

Omgevingsvergunning om van het plan af te wijken wordt door het bevoegd gezag verleend voor de huisvesting van tijdelijke seizoensarbeiders in bedrijfsgebouwen en/of in de bedrijfswoning.

7.3 Beoordelingregels

Hierbij gelden de volgende beoordelingsregels:

huisvesting in de bedrijfswoning:

- a. bewoning door niet meer dan één huishouden of maximaal zes tijdelijke arbeidsmigranten die geen huishouden vormen;
- b. bewoners zijn werkzaam op het bijbehorende bedrijf;
- c. het bepaalde onder b leidt er toe dat de huisvesting van tijdelijke werknemers niet kan worden toegestaan op de gronden die zijn aangeduid met Bouwen - vab's;

huisvesting in een bedrijfsgebouw (logiesgebouw):

- d. de bedrijfswoning is bewoond door de ondernemer van het bijbehorende bedrijf;
- e. bewoners van het logiesgebouw zijn werkzaam op het bijbehorende bedrijf; over de noodzaak en noodzakelijke omvang van de bewoning wordt advies gevraagd aan een agrarische deskundige;
- f. het bepaalde onder e leidt er toe dat de huisvesting van tijdelijke werknemers niet kan worden toegestaan op de gronden die zijn aangeduid met Bouwen - vab's;
- g. de regels in Artikel 132 Voldoende parkeergelegenheid zijn van toepassing;
- h. voorzien wordt in een goede landschappelijke inpassing van het parkeren en betreffende logiesgebouw die ten minste voldoet aan de beleidsregels zoals opgenomen in bijlage 2 Beleidsnotitie erfbepanting;
- i. de landschappelijke inpassing wordt gerealiseerd alvorens het perceel voor de huisvesting van tijdelijke seizoensarbeiders wordt gebruikt; dit wordt als voorwaardelijke gebruiksbepaling aan de omgevingsvergunning gekoppeld;
- j. huisvesting jaarrond is mogelijk indien er sprake is van:
 1. wisselende groepen van tijdelijke arbeidsmigranten;
 2. die werken op het bedrijf waar ze verblijven, en;
 3. er geen sprake is van zelfstandige bewoning;

en voorts gelden de voorwaarden zoals opgenomen in hoofdstuk 5 van bijlage 4 Huisvesting tijdelijke arbeidsmigranten.

Artikel 8 Agrarisch bedrijf - overig bedrijf

8.1 Toelaatbaar gebruik

Toegestaan is het gebruik van de gronden voor:

- a. overig agrarisch bedrijf bij wijze van hoofdactiviteit;
- b. alsmede (vollegronds)teeltbedrijf;
- c. en/of bestaande paardenhouderij dan wel bestaande paardrijactiviteiten bij wijze van nevenactiviteit;
- d. het wonen voor zover noodzakelijk voor de bedrijfsvoering tenzij in het plan anders is aangeduid;
- e. met bijbehorende voorzieningen zoals groen, water, nutsvoorzieningen en toegangswegen.

8.2 Functieverandering met afwijking

Omgevingsvergunning om van het plan af te wijken wordt door het bevoegd gezag verleend voor de huisvesting van tijdelijke seizoensarbeiders in bedrijfsgebouwen en/of in de bedrijfswoning.

8.3 Beoordelingsregels

Hierbij gelden de volgende beoordelingsregels:

huisvesting in de bedrijfswoning:

- a. bewoning door niet meer dan één huishouden of maximaal zes tijdelijke arbeidsmigranten die geen huishouden vormen;
- b. bewoners zijn werkzaam op het bijbehorende bedrijf;
- c. het bepaalde onder b leidt er toe dat de huisvesting van tijdelijke werknemers niet kan worden toegestaan op de gronden die zijn aangeduid met Bouwen - vab's;

huisvesting in een bedrijfsgebouw (logiesgebouw):

- d. de bedrijfswoning is bewoond door de ondernemer van het bijbehorende bedrijf;
- e. bewoners van het logiesgebouw zijn werkzaam op het bijbehorende bedrijf; over de noodzaak en noodzakelijke omvang van de bewoning wordt advies gevraagd aan een agrarische deskundige;
- f. het bepaalde onder e leidt er toe dat de huisvesting van tijdelijke werknemers niet kan worden toegestaan op de gronden die zijn aangeduid met Bouwen - vab's;
- g. de regels in Artikel 132 Voldoende parkeergelegenheid zijn van toepassing;
- h. voorzien wordt in een goede landschappelijke inpassing van het parkeren en betreffende logiesgebouw die ten minste voldoet aan de beleidsregels zoals opgenomen in bijlage 2 Beleidsnotitie erfbeplanting;
- i. de landschappelijke inpassing wordt gerealiseerd alvorens het perceel voor de huisvesting van tijdelijke seizoensarbeiders wordt gebruikt; dit wordt als voorwaardelijke gebruiksbepaling aan de omgevingsvergunning gekoppeld;
- j. huisvesting jaarrond is mogelijk indien er sprake is van:
 1. wisselende groepen van tijdelijke arbeidsmigranten;
 2. die werken op het bedrijf waar ze verblijven, en;
 3. er geen sprake is van zelfstandige bewoning;

en voorts gelden de voorwaarden zoals opgenomen in hoofdstuk 5 van bijlage 4 Huisvesting tijdelijke arbeidsmigranten.

Artikel 9 Agrarisch bedrijf - paardenhouderij

9.1 Toelaatbaar gebruik

Toegestaan is het gebruik van de gronden voor:

- a. paardenhouderij bij wijze van hoofdactiviteit;
- b. paardrijactiviteiten bij wijze van nevenactiviteit;
- c. alsmede (vollegronds)teeltbedrijf of overig agrarisch bedrijf;
- d. het wonen voor zover noodzakelijk voor de bedrijfsvoering tenzij in het plan anders is aangeduid;
- e. met bijbehorende voorzieningen zoals groen, water, nutsvoorzieningen en toegangswegen.

9.2 Specifieke regels voor gebruik

Voor het in lid 9.1 toegelaten gebruik geldt het volgende:

- a. het bepaalde in Artikel 110 Specifieke regels voor paardenhouderij is van toepassing.

9.3 Functieverandering met afwijking

Omgevingsvergunning om van het plan af te wijken wordt door het bevoegd gezag verleend voor de huisvesting van tijdelijke seizoensarbeiders in bedrijfsgebouwen en/of in de bedrijfswoning.

9.4 Beoordelingsregels

Hierbij gelden de volgende beoordelingsregels:

huisvesting in de bedrijfswoning:

- a. bewoning door niet meer dan één huishouden of maximaal zes tijdelijke arbeidsmigranten die geen huishouden vormen;
- b. bewoners zijn werkzaam op het bijbehorende bedrijf;
- c. het bepaalde onder b leidt er toe dat de huisvesting van tijdelijke werknemers niet kan worden toegestaan op de gronden die zijn aangeduid met Bouwen - vab's;

huisvesting in een bedrijfsgebouw (logiesgebouw):

- d. de bedrijfswoning is bewoond door de ondernemer van het bijbehorende bedrijf;
- e. bewoners van het logiesgebouw zijn werkzaam op het bijbehorende bedrijf; over de noodzaak en noodzakelijke omvang van de bewoning wordt advies gevraagd aan een agrarische deskundige;
- f. het bepaalde onder e leidt er toe dat de huisvesting van tijdelijke werknemers niet kan worden toegestaan op de gronden die zijn aangeduid met Bouwen - vab's;
- g. de regels in Artikel 132 Voldoende parkeergelegenheid zijn van toepassing;
- h. voorzien wordt in een goede landschappelijke inpassing van het parkeren en betreffende logiesgebouw die ten minste voldoet aan de beleidsregels zoals opgenomen in bijlage 2 Beleidsnotitie erfbeplanting;
- i. de landschappelijke inpassing wordt gerealiseerd alvorens het perceel voor de huisvesting van tijdelijke seizoensarbeiders wordt gebruikt; dit wordt als voorwaardelijke gebruiksbepaling aan de omgevingsvergunning gekoppeld;
- j. huisvesting jaarrond is mogelijk indien er sprake is van:
 1. wisselende groepen van tijdelijke arbeidsmigranten;
 2. arbeidsmigranten moeten werken op het bedrijf waar ze verblijven;
 3. er geen sprake is van zelfstandige bewoning;

en voorts gelden de voorwaarden zoals opgenomen in hoofdstuk 5 van bijlage 4 Huisvesting tijdelijke arbeidsmigranten.

Artikel 10 Bedrijf

10.1 Toelaatbaar gebruik

Toegestaan is het gebruik van de gronden voor:

- a. bedrijf overeenkomstig categorie 1 of 2 van de Staat van Bedrijfsactiviteiten;
- b. ondergeschikte detailhandel;
- c. het wonen voor zover noodzakelijk voor de bedrijfsvoering tenzij in het plan anders is aangeduid;
- d. met bijbehorende voorzieningen zoals groen, water, nutsvoorzieningen, parkeervoorzieningen en toegangswegen.

10.2 Specifieke regels voor het gebruik

Voor het in lid 10.1 toegelaten gebruik geldt het volgende:

- a. Bevi-inrichtingen zijn niet toegestaan met uitzondering van een gasvulpunt aan de Telefoonstraat 2;
- b. opslag van professioneel of consumenten vuurwerk is niet toegestaan;
- c. buitenopslag is niet toegestaan met uitzondering van opslag die naar de aard van het product buiten opgeslagen moet worden en/of de opslag van producten waarvan uit oogpunt van redelijkheid geen binnenopslag verlangd kan worden.

Artikel 11 Bedrijf uit een hogere milieucategorie

11.1 Toelaatbaar gebruik

Toegestaan is het gebruik van de gronden voor:

- bedrijf overeenkomstig categorie 1 of 2 van de Staat van Bedrijfsactiviteiten;
- alsmede bedrijf overeenkomstig categorie 3 of hoger van de Staat van Bedrijfsactiviteiten, zoals in de onderstaande tabel aangegeven:

Adres	Toelaatbare bedrijfsactiviteit	Maximale milieucategorie Staat van Bedrijfsactiviteiten
Berkhoek 15	Constructiebedrijf in gesloten gebouw	3.2
Bovenstehuis 1	Loodgietersbedrijf	3.1
Burgt 8	Timmerfabriek/meubelmakerij	3.2
Dennenmark 3	Meubelmakerij	3.2
Dennenmark 13	Loonbedrijf, handel in zand, grind en bouwmaterialen, containerverhuur/ transport, sloopbedrijf, grond-, weg- en waterbouw	3.2
Elzen 7	Koeltechnisch bedrijf	3.2
Elzen 8b	Metaalbedrijf	5.1
Leurke 2a	Houtbewerkingsbedrijf	3.1
Logt 7	Herstelinrichting voor motorvoertuigen en autospuiterij	3.1
Schepersdijk 4	Constructiewerkplaats in gesloten gebouw	3.2
Statenweg 2	Bouwmaterialenopslag	3.1
Statenweg 31	Rioolreinigingsbedrijf	4.2
Statenweg 54	Verhuur-, opslag-, overslag en reparatiebedrijf voor groen- en kermisvoorzieningen, stalling en expeditieruimte	3.1
Statenweg 56	Timmerwerkfabriek	3.1
Volkelseweg 36-38	Vervaardiging van meubels	3.2
Wanroijseweg 6a	Loonbedrijf, handel in zand, grind en bouwmaterialen, containerverhuur / transport, sloopbedrijf, grond-, weg- en waterbouw	4.2
Waterval 4	Gemeentelijk opslagterrein	3.1
Zandhoek 7a	Vervaardigen van overige goederen n.e.g.	3.1
Zandhoek 24a	Smederij/wagenbouw	3.2

- ondergeschikte detailhandel;
- het wonen voor zover noodzakelijk voor de bedrijfsvoering tenzij in het plan anders is aangeduid;
- met bijbehorende voorzieningen zoals groen, water, nutsvoorzieningen, parkeervoorzieningen en toegangswegen.

11.2 Specifieke regels voor het gebruik

Voor het in lid 11.1 toegelaten gebruik geldt het volgende:

- Bevi-inrichtingen zijn niet toegestaan;
- opslag van professioneel of consumenten vuurwerk is niet toegestaan;
- buitenopslag is niet toegestaan met uitzondering van opslag die naar de aard van het product buiten opgeslagen moet worden en/of de opslag van producten waarvan uit oogpunt van redelijkheid geen binnenopslag verlangd kan worden;
- met inachtneming van het relatieteken dat vlakken met elkaar verbindt die als één bedrijf beschouwd moeten worden.

Artikel 12 Bedrijf agrarisch-technisch of agrarisch verwant bedrijf

12.1 Toelaatbaar gebruik

Toegestaan is het gebruik van de gronden voor:

- a. agrarisch technische hulpbedrijven of agrarisch verwante bedrijven overeenkomstig de categorie van de Staat van Bedrijfsactiviteiten, zoals in de onderstaande tabel aangegeven:

Adres	Toelaatbare bedrijfsactiviteit	Maximale milieucategorie Staat van Bedrijfsactiviteiten
Arendnest 5a	Loonwerkbedrijf	3.1
Arendnest 14	Loonwerkbedrijf	3.1
Daandelendennen 26	loonwerkbedrijf	3.1
Logt 3	Loonwerkbedrijf	3.1
Noordstraat 6	Agrarisch technisch hulpbedrijf	3.1
Statenweg 16	Agrarisch-technisch hulpbedrijf	3.1
Statenweg 24	Varkentransportbedrijf	3.2

- b. ondergeschikte detailhandel;
 c. het wonen voor zover noodzakelijk voor de bedrijfsvoering tenzij in het plan anders is aangeduid;
 d. met bijbehorende voorzieningen zoals groen, water, nutsvoorzieningen, parkeervoorzieningen en toegangswegen.

12.2 Specifieke regels voor het gebruik

Voor het in lid 12.1 toegelaten gebruik geldt het volgende:

- a. Bevi-inrichtingen zijn niet toegestaan;
 b. opslag van professioneel of consumenten vuurwerk is niet toegestaan;
 c. buitenopslag is niet toegestaan met uitzondering van opslag die naar de aard van het product buiten opgeslagen moet worden en/of de opslag van producten waarvan uit oogpunt van redelijkheid geen binnenopslag verlangd kan worden;
 d. met inachtneming van het relatieteken dat vlakken met elkaar verbindt die als één bedrijf beschouwd moeten worden.

Artikel 13 Caravanstalling

13.1 Toelaatbaar gebruik

Op deze locatie is tevens caravanstalling met een oppervlakte van ten hoogste 6.000 m² als nevenactiviteit toegestaan.

Artikel 14 Detailhandel

14.1 Toelaatbaar gebruik

Toegestaan is het gebruik van de gronden voor:

- a. detailhandelsbedrijf;
- b. het wonen voor zover noodzakelijk voor de bedrijfsvoering tenzij in het plan anders is aangeduid;
- c. met bijbehorende voorzieningen zoals groen, water, nutsvoorzieningen, parkeervoorzieningen en toegangswegen.

14.2 Specifieke regels voor het gebruik

Voor het in lid 14.1 toelaatbare gebruik geldt het volgende:

- a. grootschalige detailhandel is niet toegestaan.

Artikel 15 Detailhandel caravans

15.1 Toelaatbaar gebruik

Toegestaan is het gebruik van de gronden voor:

- a. detailhandelsbedrijf dat handelt in caravans;
- b. het wonen voor zover noodzakelijk voor de bedrijfsvoering;
- c. met bijbehorende voorzieningen zoals groen, water, nutsvoorzieningen, parkeervoorzieningen en toegangswegen.

Artikel 16 Detailhandel en electro-technisch bedrijf

16.1 Toelaatbaar gebruik

Toegestaan is het gebruik van de gronden voor:

- a. detailhandelsbedrijf ten behoeve van en in combinatie met een electro-technisch bedrijf;

Artikel 17 Dierenkliniek

17.1 Toelaatbaar gebruik

Toegestaan is het gebruik van de gronden voor:

- a. dierenkliniek;
- b. het wonen voor zover noodzakelijk voor de bedrijfsvoering tenzij in het plan anders is aangeduid;
- c. met bijbehorende voorzieningen zoals groen, water, nutsvoorzieningen, parkeervoorzieningen en toegangswegen.

Artikel 18 Gasdrukmeet- en regelstation

18.1 Toelaatbaar gebruik

Toegestaan is het gebruik van de gronden voor:

- a. gasdrukmeet- en regelstation;
- b. met bijbehorende voorzieningen zoals groen, water, overige nutsvoorzieningen, parkeervoorzieningen en toegangswegen.

Artikel 19 Gezondheidszorg

19.1 Toelaatbaar gebruik

Toegestaan is het gebruik van de gronden voor:

- a. instelling voor gezondheidszorg met bijbehorende functies zoals verpleeg- en woonfunctie, medische en therapeutische functies, administratie en algemeen ondersteunende functies;
- b. het wonen voor zover noodzakelijk voor de bedrijfsvoering tenzij in het plan anders is aangeduid;
- c. met bijbehorende voorzieningen zoals groen, water, nutsvoorzieningen, parkeervoorzieningen en toegangswegen.

Artikel 20 Graszoden en grindbedrijf

20.1 Toelaatbaar gebruik

Op deze locatie is tevens graszoden- en grindbedrijf als nevenactiviteit toegestaan.

Artikel 21 Groen

21.1 Toelaatbaar gebruik

Toegestaan is het gebruik van de gronden voor:

- a. groen en/of water;
- b. extensief dagrecreatief medegebruik;
- c. met bijbehorende voorzieningen zoals nutsvoorzieningen en toegangswegen.

21.2 Specifieke regels voor het gebruik

Voor het in lid 21.1 toegelaten gebruik geldt het volgende:

- a. extensief dagrecreatief medegebruik waardoor de afscherpende functie van het groen onevenredig afneemt of de natuurlijke kwaliteiten van het groen onevenredig worden aangetast, zijn niet toegestaan;

en voorts is het verboden de volgende werken, geen bouwwerk zijnde, of de volgende werkzaamheden uit te voeren:

- b. het kappen van bomen en rooien van houtgewas.

Het verbod onder b is niet van toepassing op werken en werkzaamheden die:

- c. tot het normaal beheer en onderhoud overeenkomstig de functie behoren;
- d. reeds in uitvoering zijn op het tijdstip van de inwerkingtreding van het plan.

21.3 Afwijken en bijbehorende afwijkingsregel

De omgevingsvergunning om van het gestelde verbod in lid 21.2 onder b af te wijken (omgevingsvergunning voor afwijkingsactiviteit) wordt verleend, indien het uitvoeren van de activiteit geen onevenredige nadelige invloed heeft op de afscherpende werking van het groen.

21.4 Maatwerkregel

Burgemeester en wethouders kunnen maatwerkvoorschriften vaststellen gericht op herplant.

Artikel 22 Agrarisch gebruik

22.1 Toelaatbaar gebruik

Op deze locatie is tevens agrarisch gebruik van de fruitboomgaard toegestaan.

Artikel 23 Groepsaccommodatie

23.1 Toelaatbaar gebruik

Op deze locatie is tevens groepsaccommodatie toegestaan.

Artikel 24 Honden- en paardensport

24.1 Toelaatbaar gebruik

Toegestaan is het gebruik van de gronden voor:

- a. sportieve activiteiten met honden, paarden of pony's in club- of verenigingsverband;
- b. met bijbehorende voorzieningen zoals groen, water, nutsvoorzieningen, parkeervoorzieningen en toegangswegen.

Artikel 25 Horeca

25.1 Toelaatbaar gebruik

Toegestaan is het gebruik van de gronden voor:

- a. horecabedrijf uit de categorie 1a, 1b of 1c van de Staat van Horeca-activiteiten;
- b. het wonen voor zover noodzakelijk voor de bedrijfsvoering tenzij in het plan anders is aangeduid;
- c. met bijbehorende voorzieningen zoals groen, water, nutsvoorzieningen, parkeervoorzieningen en toegangswegen.

Artikel 26 Horeca en B&B

26.1 Toelaatbaar gebruik

Op deze locatie is tevens toegestaan:

- a. horecavoorziening uit de categorie 1a, 1b of 1c van de Staat van Horeca-activiteiten als ondergeschikte nevenactiviteiten;
- b. bed&breakfast als ondergeschikte nevenactiviteiten.

26.2 Specifieke regels voor het gebruik

Voor het in lid 26.1 toelaatbare gebruik geldt het volgende:

- a. de maximale oppervlakte in gebruik voor bed&breakfast bedraagt 150 m²;
- b. de maximale oppervlakte in gebruik voor horecavoorziening bedraagt 100 m².

Artikel 27 Kleinschalige bedrijvigheid en opslag

27.1 Toelaatbaar gebruik

Op deze locatie is tevens kleinschalige bedrijvigheid en opslag uit de categorie 1 of 2 van de Staat van Bedrijfsactiviteiten als ondergeschikte nevenactiviteiten toegestaan.

27.2 Specifieke regels voor het gebruik

Voor het in lid 27.1 toelaatbare gebruik geldt het volgende:

- a. kleinschalige bedrijvigheid en opslag is niet toegestaan op de onbebouwde gronden;
- b. de maximale oppervlakte in gebruik voor kleinschalige bedrijvigheid en opslag bedraagt 300 m².

Artikel 28 Leiding - Gas

28.1 Toelaatbaar gebruik

Toegestaan is het gebruik van de gronden voor:

- a. bestaande gasleidingen alsmede gasleidingen met een zodanige druk en diameter dat de daarbij behorende de belemmeringenstrook en de 10⁻⁶ risicocontour binnen het functievlak zijn gelegen;
- b. het gebruik voor samenvallende functies voorzover dit gebruik niet leidt tot aantasting van de veilige ligging van gasleidingen.

28.2 Werken en werkzaamheden

Het is verboden de volgende werken, geen bouwwerk zijnde, of de volgende werkzaamheden uit te voeren:

- a. het uitvoeren van grondbewerkingen zoals afgraven, ophogen, vergraven, diepploegen en egaliseren van gronden;
- b. het aanleggen van wegen of paden en het aanbrengen van andere oppervlakteverhardingen;
- c. het aanbrengen of rooien van diepwortelende beplantingen en bomen;
- d. het indrijven van voorwerpen of aanleggen van andersoortige ondergrondse kabels of leidingen;
- e. het aanleggen, vergraven of dempen van sloten, greppels of wateren;
- f. het opslaan van materialen en producten;

Dit verbod is niet van toepassing op werken en werkzaamheden die:

- g. noodzakelijk zijn voor de uitvoering van een bouwplan waarvoor omgevingsvergunning is verleend;
- h. tot het normaal beheer en onderhoud overeenkomstig de functie behoren;
- i. reeds in uitvoering zijn op het tijdstip van de inwerkingtreding van het plan.

28.3 Beoordelingsregel

De omgevingsvergunning om van het gestelde verbod af te wijken (omgevingsvergunning voor afwijkingsactiviteit) wordt verleend, indien het belang van de leiding door de werken en werkzaamheden niet wordt geschaad; hierover wordt de leidingbeheerder advies gevraagd.

Artikel 29 Leiding - Hoogspanningsverbinding

29.1 Toelaatbaar gebruik

Toegestaan is het gebruik van de gronden voor:

- a. bestaande hoogspanningsleidingen alsmede hoogspanningsleidingen met een zodanig voltage dat de daarbij behorende belemmeringenstrook binnen het functievlak zijn gelegen;
- b. het gebruik voor samenvallende functies voorzover dit gebruik niet leidt tot aantasting van de hoogspanningsleidingen.

29.2 Werken en werkzaamheden

Het is verboden de volgende werken, geen bouwwerk zijnde, of de volgende werkzaamheden uit te voeren:

- a. het aanbrengen van hoog opgroeiende beplantingen en bomen;

Dit verbod is niet van toepassing op werken en werkzaamheden die:

- b. noodzakelijk zijn voor de uitvoering van een bouwplan waarvoor omgevingsvergunning is verleend;
- c. tot het normaal beheer en onderhoud overeenkomstig de functie behoren;
- d. reeds in uitvoering zijn op het tijdstip van de inwerkingtreding van het plan.

29.3 Beoordelingsregel

De omgevingsvergunning om van het gestelde verbod af te wijken (omgevingsvergunning voor afwijkingsactiviteit) wordt verleend, indien het belang van de leiding door de werken en werkzaamheden niet wordt geschaad; hierover wordt de leidingbeheerder advies gevraagd.

Artikel 30 Leiding - Riool

30.1 Toelaatbaar gebruik

Toegestaan is het gebruik van de gronden voor;

- a. rioolleidingen;
- b. het gebruik voor samenvallende functies voorzover dit gebruik niet leidt tot aantasting van de veilige ligging van rioolleidingen.

30.2 Werken en werkzaamheden

Het is verboden de volgende werken, geen bouwwerk zijnde, of de volgende werkzaamheden uit te voeren:

- a. het uitvoeren van grondbewerkingen zoals afgraven, ophogen, vergraven, diepploegen en egaliseren van gronden;
- b. het aanleggen van wegen of paden en het aanbrengen van andere oppervlakteverhardingen;
- c. het aanbrengen van diepwortelende beplantingen en bomen;
- d. het indrijven van voorwerpen of aanleggen van andersoortige ondergrondse kabels of leidingen;
- e. het aanleggen, vergraven of dempen van sloten, greppels of wateren;

Dit verbod is niet van toepassing op werken en werkzaamheden die:

- f. noodzakelijk zijn voor de uitvoering van een bouwplan waarvoor omgevingsvergunning is verleend;
- g. tot het normaal beheer en onderhoud overeenkomstig de functie behoren;
- h. reeds in uitvoering zijn op het tijdstip van de inwerkingtreding van het plan.

30.3 Beoordelingsregel

De omgevingsvergunning om van het gestelde verbod af te wijken (omgevingsvergunning voor afwijkingsactiviteit) wordt verleend, indien het belang van de leiding door de werken en werkzaamheden niet wordt geschaad; hierover wordt de leidingbeheerder advies gevraagd.

Artikel 31 Manege

31.1 Toelaatbaar gebruik

Toegestaan is het gebruik van de gronden voor:

- a. manege met daaraan gerelateerde activiteiten zoals huifkarverhuur;
- b. paardenhouderij;
- c. het wonen voor zover noodzakelijk voor de bedrijfsvoering tenzij in het plan anders is aangeduid;
- d. met bijbehorende voorzieningen zoals groen, water, nutsvoorzieningen, parkeervoorzieningen en toegangswegen.

Artikel 32 Motorcrossterrein

32.1 Toelaatbaar gebruik

Op deze locatie is tevens het gebruik van gronden als motorcrossterrein toegestaan.

32.2 Specifieke regels voor het gebruik

Voor het in lid 32.1 toegelaten gebruik geldt het volgende:

- a. de aangeduide gronden mogen uitsluitend onder de volgende voorwaarden voor motorcross worden gebruikt:
 1. gedurende trainingsdagen:
 - in de periode van 1 maart tot 31 oktober: woensdag van 15.05 uur tot 19.00 uur en op zaterdag van 13.00 uur tot 17.00 uur;
 - in de periode van 1 november tot 28 februari: woensdag van 13.05 uur tot 17.00 uur en op zaterdag van 13.00 uur tot 17.00 uur;
 2. gedurende ten hoogste 3 wedstrijdweekenden per jaar van 9.30 uur tot 18.30 uur;
 3. waarbij:
 - maximaal 4 avonden per jaar festiviteiten mogen plaatsvinden;
 - het gebruik van geluidsapparatuur niet is toegestaan met uitzondering van het gebruik op wedstrijddagen.

Artikel 33 Motorzaak en museum

33.1 Toelaatbaar gebruik

Toegestaan is het gebruik van de gronden voor:

- a. een motorzaak tot maximaal 460 m² bruto vloeroppervlak;
- b. een museum tot maximaal 655 m² bruto vloeroppervlak;
- c. met bijbehorende goede landschappelijke inpassing in de vorm van een erfbeplanting met een visueel afscherpende of maskerende functie naar het omliggende gebied.

33.2 Specifieke regels voor gebruik

- a. Een omgevingsvergunning, als bedoeld in artikel 2.1 Wet algemene bepalingen omgevingsrecht, kan alleen worden verleend indien op eigen terrein in voldoende parkeergelegenheid wordt voorzien, conform de normering zoals opgenomen in de 'CROW-parkeercijfers 2012'. Indien de normen, gedurende de planperiode, wijzigen dient rekening te worden gehouden met die wijzigingen;
- b. Het museum mag niet in gebruik worden genomen dan nadat de, buiten het Bebouwd gebied gelegen, agrarische opstallen zijn gesloopt.

Artikel 34 Natuur

34.1 Toelaatbaar gebruik

Toegestaan is het gebruik van de gronden voor:

- a. behoud, herstel en versterking van natuurlijke, cultuurhistorische en landschappelijke waarden van zowel beboste als niet beboste gronden zoals poelen, waterpartijen, waterlopen, heide en graslanden;
- b. extensief dagrecreatief medegebruik;
- c. met bijbehorende voorzieningen zoals nutsvoorzieningen, parkeervoorzieningen, toegangswegen en paden.

34.2 Specifieke regels voor het gebruik

Voor het in lid 34.1 toegelaten gebruik geldt het volgende:

- a. extensief dagrecreatief medegebruik waardoor de landschappelijke en/of natuurlijke kwaliteiten van de gronden onevenredig worden aangetast, zijn niet toegestaan;

en voorts is het verboden volgende werken, geen bouwwerk zijnde, of de volgende werkzaamheden uit te voeren:

- b. het uitvoeren van grondbewerkingen zoals afgraven, ophogen, vergraven, en egaliseren van gronden;
- c. het kappen van bomen en rooien van houtgewas;
- d. het aanleggen of dempen van sloten, greppels, dammen, stuwen of kleine geïsoleerde wateren;
- e. oppervlakte verhardingen aanbrengen;

Het verbod onder b tot en met e is niet van toepassing op werken en werkzaamheden die:

- f. tot het normaal beheer en onderhoud overeenkomstig de functie behoren;
- g. reeds in uitvoering zijn op het tijdstip van de inwerkingtreding van het plan.

34.3 Afwijken en bijbehorende beoordelingsregel

De omgevingsvergunning om van het gestelde verbod in lid 34.2 onder b tot en met e af te wijken (omgevingsvergunning voor afwijkingsactiviteit) wordt verleend, indien het uitvoeren van de activiteit geen onevenredige nadelige invloed heeft op de natuurwaarden.

34.4 Maatwerkregel

Burgemeester en wethouders kunnen maatwerkvoorschriften vaststellen gericht op herplant.

Artikel 35 Nutsvoorziening

35.1 Toelaatbaar gebruik

Toegestaan is het gebruik van de gronden voor:

- a. nutsvoorzieningen;
- b. met bijbehorende voorzieningen zoals groen, water, parkeervoorzieningen en toegangswegen.

Artikel 36 Paintball-baan

36.1 Toelaatbaar gebruik

Toegestaan is het gebruik van de gronden voor:

- a. paintball-baan met daaraan gerelateerde activiteiten;
- b. met bijbehorende voorzieningen zoals groen, water, nutsvoorzieningen, parkeervoorzieningen en toegangswegen.

Artikel 37 Parkeren en kamperen

37.1 Toelaatbaar gebruik

Op deze locatie is tevens toegestaan:

- a. het gebruik van gronden voor parkeren;
- b. het gebruik van gronden voor kamperen.

37.2 Specifieke regels voor gebruik

Voor het in lid 37.1 toegelaten gebruik geldt het volgende:

- a. het gebruik voor kamperen en parkeren is uitsluitend toegestaan gedurende de wedstrijdweekenden op het nabij gelegen Motorcrossterrein.

Artikel 38 Plattelandswoning

38.1 Toelaatbaar gebruik

Op deze locatie is tevens het gebruik van de bedrijfswoning als plattelandswoning toegestaan.

Artikel 39 Recreatiewoning

39.1 Toelaatbaar gebruik

Toegestaan is het gebruik van de gronden voor:

- a. één recreatiewoning;
- b. met bijbehorende voorzieningen zoals groen, water, nutsvoorzieningen, parkeervoorzieningen en toegangswegen.

39.2 Specifieke regels voor gebruik

Voor het in lid 39.1 toegelaten gebruik geldt het volgende:

- a. voor zover functievlakken met een relatieteken zijn verbonden geldt dat op de beide vlakken gezamenlijk één recreatiewoning is toegestaan.

Artikel 40 Sportcomplex

40.1 Toelaatbaar gebruik

Toegestaan is het gebruik van de gronden voor:

- a. sportieve activiteiten in verenigingsverband;
- b. met bijbehorende voorzieningen zoals groen, water, nutsvoorzieningen, parkeervoorzieningen en toegangswegen.

Artikel 41 Multifunctioneel centrum

41.1 Toelaatbaar gebruik

Toegestaan is het gebruik van de gronden voor:

- a. maatschappelijk, niet-commercieel gebruik voor onder andere natuur- en milieu-educatie, scoutingactiviteiten en het huisvesten van vleermuizen alsmede hieraan verwante activiteiten en verenigingen;
- b. met bijbehorende voorzieningen zoals groen, water, nutsvoorzieningen, parkeervoorzieningen en toegangswegen.

41.2 Specifieke regels voor het gebruik

Voor het in lid 41.1 toegelaten gebruik geldt het volgende:

- a. met inachtneming van het relatieteken dat vlakken met elkaar verbindt die als één multifunctioneel centrum beschouwd moeten worden.

Artikel 42 Schietbaan

42.1 Toelaatbaar gebruik

Toegestaan is het gebruik van de gronden voor:

- a. schietbaan met daaraan gerelateerde activiteiten;
- b. met bijbehorende voorzieningen zoals groen, water, nutsvoorzieningen, parkeervoorzieningen en toegangswegen.

Artikel 43 Transportbedrijf

43.1 Toelaatbaar gebruik

- a. een transportbedrijf dat naar aard, omvang en bedrijfsvoering overeenkomt met een bedrijf uit categorie 2 van de Staat van Bedrijfsactiviteiten;

Artikel 44 Tuincentrum - evenemententerrein

44.1 Toelaatbaar gebruik

Toegestaan is het gebruik van de gronden voor:

- a. tuincentrum, waarbij geldt dat het tuincentrum zich uitsluitend mag bezig houden met het aanbieden ter verkoop van:
 1. producten voor aanleg, inrichting en onderhoud van de tuin, zoals bomen, planten, bloemen, tuinhout, zaaizaad en pootgoed, alsmede tuindecoraties, vijvers en inrichting voor terrassen (waaronder tuinmeubelen en elektra voor de tuin);
 2. producten op het vlak van zaaien, bemesten en plantbescherming;
 3. bestrijdingsmiddelen;
 4. tuingereedschap;
 5. kleine dieren, diervoeding en dierbenodigdheden;
 6. granen en meel;
 7. producten voor bloemschikken;
 8. seizoensgebonden assortimenten, zoals kerstassortiment, paasassortiment etc;
- b. evenemententerrein, waarbij geldt dat:
 1. het evenemententerrein uitsluitend mag worden gebruikt voor activiteiten die:
 - maximaal een dag duren;
 - maximaal zes keer per jaar, maximaal twee aaneengesloten dagen duren;
 - maximaal twee keer per jaar, maximaal vier aaneengesloten dagen duren;
 2. met dien verstande dat twee opeenvolgende activiteiten niet op aaneengesloten dagen mogen plaatsvinden;
 3. het evenemententerrein mag uitsluitend worden gebruikt voor de volgende activiteiten:
 - vlooiemarkten en andere verkoopbeursachtige activiteiten met een beperkte duidelijk afgebakende looptijd;
 - veilingen en daarmee vergelijkbare activiteiten met een beperkte duidelijk afgebakende looptijd;
 - clubactiviteiten en vergelijkbare evenementen met een beperkte duidelijk afgebakende looptijd;
 - culturele activiteiten zoals lezingen, bijeenkomsten en tentoonstellingen met een beperkte duidelijk afgebakende looptijd;
 - ondersteunende horeca activiteiten, mits deze direct gekoppeld zijn aan een van de hieronder 3 genoemde activiteiten en plaatsvinden gedurende de looptijd van die activiteiten;
- c. met bijbehorende voorzieningen zoals groen, water, nutsvoorzieningen, parkeervoorzieningen en toegangswegen.

Artikel 45 Incidenteel parkeren

Op deze locatie is tevens het gebruik voor parkeren, uitsluitend ten behoeve van de functie 'evenemententerrein' zoals opgenomen in het artikel 44 Tuincentrum - evenemententerrein, op momenten van hoge parkeerdruk tijdens de op grond van artikel 44.1 onder b toegestane evenementen.

Artikel 46 Verblifsrecreatie

46.1 Toelaatbaar gebruik

Toegestaan is het gebruik van de gronden voor:

- a. verblijfsrecreatie op de wijze en in de omvang zoals in de onderstaande tabel is aangegeven:

Adres	Toelaatbaar gebruik	Omvang toelaatbare gebruik		
		maximum oppervlak bebouwing in gebruik voor verblijfsrecreatie	maximum aantal slaappleaatsen	maximum aantal standplaatsen voor toeristische kampeermiddelen
Het Goor 10	kampeerterein			40
	recreatiewoningen(en)	300 m ²		
Millseweg 5	kampeerterein			50
	recreatiewoning(en)	300 m ²		
Peelkenswerteg 3a	recreatiewoning(en)	bestaande bedrijfsbebouwing		
Peelstraat 20	groepsaccommodatie		20	
	kampeerterein			25
Rietven 3a	één recreatiewoning	bestaande bebouwing		
	groepsaccommodatie	bestaande bedrijfsbebouwing		
Volkelseweg 21	groepsaccommodatie	300 m ²		

- b. ondergeschikte dagrecreatieve nevenactiviteiten;
 c. het wonen voor zover noodzakelijk voor de bedrijfsvoering;
 d. met bijbehorende voorzieningen zoals groen, water, nutsvoorzieningen, parkeervoorzieningen en toegangswegen.

46.2 Specifieke regels voor het gebruik

Voor het in lid 46.1 toelaatbare gebruik geldt het volgende:

- a. het gebruik van de gronden om het aantal standplaatsen te vergroten is niet toegestaan;
 b. het gebruik van de standplaatsen voor de plaatsing van kampeermiddelen en/of stacaravans gedurende het gehele jaar is niet toegestaan.

46.3 Functieverandering met afwijking

Omgevingsvergunning om van het plan af te wijken wordt door het bevoegd gezag verleend voor een aanpassing van het toelaatbare of de omvang van het verblijfsrecreatieve gebruik zoals opgenomen in bovenstaande tabel.

46.4 Beoordelingsregels

Hierbij gelden de volgende beoordelingsregels:

- a. uitsluitend een verandering naar een andersoortig verblijfsrecreatief gebruik is toegestaan;
 b. bij de realisering van standplaatsen voor toeristische kampeermiddelen wordt tevens voorzien in parkeren op eigen erf;
 c. bij de realisering van overnachtingsmogelijkheden in woningen of bijgebouwen wordt voldaan aan de beleidsregels zoals opgenomen in bijlage 3 Beleidsregels bed & breakfast;
 d. er worden geen nieuwe kwetsbare objecten of beperkt kwetsbare objecten binnen 10⁻⁶-contouren van inrichtingen of leidingen gerealiseerd;
 e. voor ontwikkelingen binnen het invloedsgebied voor het groepsrisico vindt een verantwoording van het groepsrisico plaats.

Artikel 47 Verkeer

47.1 Toelaatbaar gebruik

Toegestaan is het gebruik van de gronden voor:

- a. wegen met ten hoogste 2 x 1 doorgaande rijstrook, alsmede opstelstroken, busstroken, voet- en fietspaden;
- b. met bijbehorende voorzieningen zoals geluidswerende voorzieningen, voorzieningen voor de verkeersgeleiding, groen, water, parkeervoorzieningen, nutsvoorzieningen en reclame-uitingen.

Artikel 48 Vogelbeheergebied

48.1 Specifieke regels voor het gebruik

Voor het gebruik gelden de volgende aanvullende bepalingen:

- a. nieuwe open waterpartijen zijn hier niet toegestaan;
- b. open visbassins zijn niet toegestaan;
- c. opslag of bewerking van organisch materiaal in de open lucht;
- d. afvalwaterzuiveringsinstallaties.

Artikel 49 Water

49.1 Toelaatbaar gebruik

Toegestaan is het gebruik van de gronden voor:

- a. water ten behoeve van de waterhuishouding;
- b. verkeer te water;
- c. met bijbehorende voorzieningen zoals taluds, groen, toe- en uitritten en perceelsontsluitingen.

Artikel 50 Waterberging

50.1 Toelaatbaar gebruik

Op deze locatie is tevens een waterberging toegestaan.

50.2 Specifieke regels voor gebruik

Voor het in lid 50.1 toegelaten gebruik geldt het volgende:

- a. het waterbergend vermogen van de waterberging mag niet worden verkleind.

Artikel 51 Wonen

51.1 Toelaatbaar gebruik

Toegestaan is het gebruik van de gronden voor:

- a. het wonen daaronder begrepen aan-huis-gebonden beroepen en kleinschalige bedrijfsmatige activiteiten;
- b. met bijbehorende voorzieningen, zoals erven, tuinen, water, nutsvoorzieningen, parkeervoorzieningen en toegangswegen.

51.2 Functieverandering met melding

Het is verboden de woning zonder voorafgaande melding aan burgemeester en wethouders te laten gebruiken voor de huisvesting van tijdelijke seizoensarbeiders.

51.3 Voorwaarden en indieningsvereisten melding

Hierbij gelden de volgende beoordelingsregels:

- a. bewoning door niet meer dan één huishouden of maximaal zes tijdelijke arbeidsmigranten die geen huishouden vormen;
- b. en voorts gelden de voorwaarden zoals opgenomen in hoofdstuk 5 van bijlage 4 Huisvesting tijdelijke arbeidsmigranten.

51.4 Procedureregel melding

Voor het doen van een melding geldt de volgende procedureregel:

- a. de melding met onderbouwing dat aan de voorwaarden wordt voldaan wordt ingediend via het gemeentelijke digitale loket;
- b. ingebruikname is pas toegestaan indien aan de voorwaarden is voldaan dan wel deze voorwaarden zijn gerealiseerd.

Artikel 52 Wonen uitgesloten

Op deze locatie is het gebruik voor wonen uitgesloten aangezien hier de aanduiding 'bedrijfswoning uitgesloten' is opgenomen op de verbeelding.

Artikel 53 Gebruik - voorwaardelijke bepaling

53.1 Berkhoek 15

Ter plaatse van Berkhoek 15 mogen de gronden alleen gebruikt worden ten behoeve van de functie Bedrijf uit een hogere milieucategorie indien:

- a. binnen 6 maanden na onherroepelijk worden van het plan de erfbeplanting dan wel landschappelijke inpassing uitgevoerd gaat worden en onverminderd in stand gehouden, volgens het inpassingsplan zoals opgenomen in bijlage 15 Berkhoek 15;
- b. binnen 6 maanden na onherroepelijk worden van het plan de onderdelen A, B en C zoals opgenomen in bijlage 15 Berkhoek 15 te saneren en verwijderd te houden.

53.2 Noordstraat 6

Ter plaatse van Noordstraat 6 mogen de gronden alleen gebruikt worden ten behoeve van de functie Bedrijf uit een hogere milieucategorie indien:

- a. binnen 12 maanden na onherroepelijk worden van het plan de erfbeplanting dan wel landschappelijke inpassing uitgevoerd gaat worden en onverminderd in stand gehouden, volgens het inpassingsplan zoals opgenomen in bijlage 16 Noordstraat 6;
- b. binnen 6 maanden na onherroepelijk worden van het plan de onderdelen A en B zoals opgenomen in bijlage 16 Noordstraat 6 te saneren en verwijderd te houden;
- c. binnen 12 maanden na onherroepelijk worden van het plan het onderdeel C zoals opgenomen in bijlage 16 Noordstraat 6 te saneren en verwijderd te houden.

53.3 Schepersdijk 4

Ter plaatse van Schepersdijk 4 mogen de gronden alleen gebruikt worden ten behoeve van de functie Bedrijf uit een hogere milieucategorie indien:

- a. binnen 6 maanden na onherroepelijk worden van het plan de erfbeplanting dan wel landschappelijke inpassing uitgevoerd gaat worden en onverminderd in stand gehouden, volgens het inpassingsplan zoals opgenomen in bijlage 17 Schepersdijk 4;
- b. binnen 6 maanden na onherroepelijk worden van het plan de onderdelen A, C, sleufsilos en betonplaat, erfverhardingen, sleufsilos van 240 m², betonplaat van 70 m² en woonboerderij van 176 m² zoals opgenomen in bijlage 17 Schepersdijk 4 te saneren en verwijderd te houden;
- c. uiterlijk op 1 januari 2025 alle overige elementen aangeduid met B en de paardenstalling van 363 m² zoals opgenomen in bijlage 17 Schepersdijk 4 te saneren en verwijderd te houden.

Artikel 54 Gebruik - voorwaardelijke bepaling 1

54.1 Millseweg 7a

Ter plaatse van Millseweg 7a mogen de gronden alleen gebruikt worden ten behoeve van de functie Bedrijf indien:

- a. binnen 6 maanden na onherroepelijk worden van het plan de erfbeplanting dan wel landschappelijke inpassing uitgevoerd gaat worden en onverminderd in stand gehouden, volgens het inpassingsplan zoals opgenomen in bijlage 18 Millseweg 7a;
- b. binnen 6 maanden na onherroepelijk worden van het plan de onderdelen A en B en de stalinrichting, verharding en dergelijke van onderdeel C zoals opgenomen in bijlage 18 Millseweg 7a te saneren en verwijderd te houden;
- c. uiterlijk op 1 januari 2024 het volledig saneren van alle asbestdaken C en D zoals opgenomen in de bijlage 18 Millseweg 7a.

54.2 Schutboom 9

Ter plaatse van Schutboom 9 mogen de gronden alleen gebruikt worden ten behoeve van de functie Bedrijf indien:

- a. binnen 12 maanden na onherroepelijk worden van het plan de erfbeplanting dan wel landschappelijke inpassing uitgevoerd gaat worden en onverminderd in stand gehouden, volgens het inpassingsplan zoals opgenomen in bijlage 19 Schutboom 9;
- b. binnen 12 maanden na onherroepelijk worden van het plan de onderdelen A, B, C en D zoals opgenomen in bijlage 19 Schutboom 9 te saneren en verwijderd te houden.

54.3 Telefoonstraat 39b

Ter plaatse van Telefoonstraat 39b mogen de gronden alleen gebruikt worden ten behoeve van de functie Bedrijf indien:

- a. binnen 6 maanden na onherroepelijk worden van het plan de erfbeplanting dan wel landschappelijke inpassing uitgevoerd gaat worden en onverminderd in stand gehouden, volgens het inpassingsplan zoals opgenomen in bijlage 20 Telefoonstraat 39b.

54.4 Volkelseweg 30

Ter plaatse van Volkelseweg 30 mogen de gronden alleen gebruikt worden ten behoeve van de functie Bedrijf indien:

- a. binnen 12 maanden na onherroepelijk worden van het plan de erfbeplanting dan wel landschappelijke inpassing uitgevoerd gaat worden en onverminderd in stand gehouden, volgens het inpassingsplan zoals opgenomen in bijlage 21 Volkelseweg 30;
- b. uiterlijk op 1 januari 2021 het inpassingsplan zoals opgenomen in bijlage 21 Volkelseweg 30 wordt uitgevoerd ter plaatse van de te saneren verharding en bebouwing;
- c. voor 1 januari 2021 volledige sanering plaatsvindt van voorzieningen buiten het 'beoogde bouwperceel', zoals opgenomen in bijlage 21 Volkelseweg 30;
- d. voor 1 januari 2021 volledige sloop en sanering plaatsvindt van alle bouwwerken, geen gebouwen zijnde, alsmede alle gebouwen zoals opgenomen in bijlage 21 Volkelseweg 30.

54.5 Volkelseweg 21

Ter plaatse van Volkelseweg 21 mogen de gronden alleen gebruikt worden ten behoeve van de functie Bedrijf indien:

- a. binnen 12 maanden na onherroepelijk worden van het plan de erfbeplanting dan wel landschappelijke inpassing uitgevoerd gaat worden en onverminderd in stand gehouden, volgens het inpassingsplan zoals opgenomen in bijlage 22 Volkelseweg 21;
- b. de inmiddels volledig gesloopte en gesaneerd varkensstallen dan wel andere in het verleden gesloopte en gesaneerde agrarische (bedrijfs)bebouwing, verhardingen en/of andere voorzieningen gesloopt en gesaneerd te houden voor onbepaalde tijd.

54.6 Bovenstehuis 4 en Waterdelweg 2f

Ter plaatse van Bovenstehuis 4/Waterdelweg 2f:

- a. mogen de gronden alleen gebruikt en bebouwd worden ten behoeve van de functie Bedrijf en/of de functie Kleinschalige bedrijvigheid en opslag indien binnen 6 maanden na realisatie van de bouw de erfbeplanting dan wel landschappelijke inpassing uitgevoerd is en onverminderd in stand wordt gehouden, volgens het erfbeplantingsplan dan wel landschappelijk inpassingsplan zoals opgenomen in bijlage 39 Bovenstehuis 4/Waterdelweg 2f;
- b. mogen de gronden alleen worden bebouwd ten behoeve van de functie Bedrijf indien er een verkennend bodemonderzoek wordt uitgevoerd en eventuele aanbevelingen en conclusies van dit onderzoek - voor zover bekrachtigd door het bevoegd gezag - in acht worden genomen.

54.7 Molenwijk 2

Ter plaatse van Molenwijk 2 mogen de gronden alleen gebruikt en bebouwd worden ten behoeve van de functie Bedrijf, indien binnen 6 maanden na onherroepelijk worden van het plan de erfbeplanting dan wel landschappelijke inpassing uitgevoerd gaat worden en onverminderd in stand gehouden, volgens het inpassingsplan zoals opgenomen in bijlage 40 Molenwijk 2.

Artikel 55 Gebruik - voorwaardelijke bepaling 2

55.1 Leurke 6

Ter plaatse van Leurke 6 mogen de gronden alleen gebruikt en bebouwd worden ten behoeve van de functie Wonen indien:

- a. binnen 6 maanden na vaststelling van het plan de erfbeplanting dan wel landschappelijke inpassing uitgevoerd gaat worden en onverminderd in stand gehouden, volgens het inpassingsplan zoals opgenomen in bijlage 23 Leurke 6;
- b. binnen 6 maanden na vaststelling van het plan de erfverhardingen, sleufsilos en mestplaten zoals opgenomen in bijlage 23 Leurke 6 te saneren en verwijderd te houden;
- c. binnen 5 jaren na onherroepelijk worden van het plan alle bouwwerken, geen gebouwen zijnde, zoals opgenomen in bijlage 23 Leurke 6 te saneren en verwijderd te houden.

55.2 Bovenstehuis 6

Ter plaatse van Bovenstehuis 6 mogen de gronden alleen gebruikt en bebouwd worden ten behoeve van de functie Wonen indien:

- a. binnen 12 maanden na onherroepelijk worden van het plan de erfbeplanting dan wel landschappelijke inpassing uitgevoerd gaat worden en onverminderd in stand gehouden, volgens het inpassingsplan zoals opgenomen in bijlage 24 Bovenstehuis 6;
- b. binnen 6 maanden na onherroepelijk worden van het plan het onderdeel B zoals opgenomen in bijlage 24 Bovenstehuis 6 te saneren en verwijderd te houden;
- c. binnen 12 maanden na onherroepelijk worden van het plan het onderdeel A1 zoals opgenomen in bijlage 24 Bovenstehuis 6 te saneren en verwijderd te houden;
- d. binnen 60 maanden na onherroepelijk worden van het plan het onderdeel A2 zoals opgenomen in bijlage 24 Bovenstehuis 6 te saneren en verwijderd te houden.

55.3 Bezuidenhout ong.

Ter plaatse van Bezuidenhout ong. mogen de gronden alleen gebruikt en bebouwd worden ten behoeve van de functie Wonen indien:

- a. binnen 6 maanden na realisatie van de bouw de erfbeplanting dan wel landschappelijke inpassing uitgevoerd is en onverminderd in stand wordt gehouden, volgens het erfbeplantingsplan dan wel landschappelijk inpassingsplan zoals opgenomen in bijlage 30.

55.4 Bovenstehuis ong.

Ter plaatse van Bovenstehuis ong. ong. mogen de gronden alleen gebruikt en bebouwd worden ten behoeve van de functie Wonen indien:

- a. binnen 6 maanden na realisatie van de bouw de erfbeplanting dan wel landschappelijke inpassing uitgevoerd is en onverminderd in stand wordt gehouden, volgens het erfbeplantingsplan dan wel landschappelijk inpassingsplan zoals opgenomen in bijlage 31.

55.5 Burgt ong.

Ter plaatse van Burgt ong. mogen de gronden alleen gebruikt en bebouwd worden ten behoeve van de functie Wonen indien:

- a. binnen 6 maanden na realisatie van de bouw de erfbeplanting dan wel landschappelijke inpassing uitgevoerd is en onverminderd in stand wordt gehouden, volgens het erfbeplantingsplan dan wel landschappelijk inpassingsplan zoals opgenomen in bijlage 32.

55.6 Leurke ong.

Ter plaatse van Leurke ong. mogen de gronden alleen gebruikt en bebouwd worden ten behoeve van de functie Wonen indien:

- a. binnen 6 maanden na realisatie van de bouw de erfbeplanting dan wel landschappelijke inpassing uitgevoerd is en onverminderd in stand wordt gehouden, volgens het erfbeplantingsplan dan wel landschappelijk inpassingsplan zoals opgenomen in bijlage 33.

55.7 Neerbroek ong.

Ter plaatse van Neerbroek ong. mogen de gronden alleen gebruikt en bebouwd worden ten behoeve van de functie Wonen indien:

- a. binnen 12 maanden na aanvang van de bouw de erfbepanting dan wel landschappelijke inpassing uitgevoerd is en onverminderd in stand wordt gehouden, volgens het erfbepantingsplan dan wel landschappelijk inpassingsplan zoals opgenomen in bijlage 34.

55.8 Runstraat ong.

Ter plaatse van Runstraat ong. mogen de gronden alleen gebruikt en bebouwd worden ten behoeve van de functie Wonen indien:

- a. binnen 6 maanden na realisatie van de bouw de erfbepanting dan wel landschappelijke inpassing uitgevoerd is en onverminderd in stand wordt gehouden, volgens het erfbepantingsplan dan wel landschappelijk inpassingsplan zoals opgenomen in bijlage 35.

55.9 Zandhoek-De Morgens

Ter plaatse van Zandhoek-De Morgens:

- a. mogen de gronden alleen gebruikt en bebouwd worden ten behoeve van de functie Wonen indien binnen 6 maanden na realisatie van de bouw de erfbepanting dan wel landschappelijke inpassing uitgevoerd is en onverminderd in stand wordt gehouden, volgens het erfbepantingsplan dan wel landschappelijk inpassingsplan zoals opgenomen in bijlage 36;
- b. mag de grond alleen worden gebouwd en de grond alleen worden geroerd, indien archeologisch vervolgonderzoek heeft aangetoond dat de archeologische waarden hiermee niet onevenredig worden geschaad;
- c. mag alleen worden gebouwd en gesloopt indien er aanvullend onderzoek is verricht naar de aanwezigheid van verblijfplaatsen voor vleermuizen en er zo nodig een ontheffing is verleend;
- d. mag alleen worden gesloopt indien er aanvullend onderzoek asbest in bodem/puin wordt uitgevoerd ter plaatse van de aangetroffen puinverharding en de spatzones onder de asbestdaken, en eventuele aanbevelingen en conclusies van dit onderzoek in acht worden genomen.

55.10 Arendnest ong.

Ter plaatse van Arendnest ong. mogen de gronden alleen gebruikt en bebouwd worden ten behoeve van de functie Wonen indien:

- a. binnen 6 maanden na realisatie van de bouw de erfbepanting en landschappelijke inpassing uitgevoerd is en onverminderd in stand wordt gehouden, volgens het beplantings- en beheerplan zoals opgenomen in bijlage 37.

55.11 Burgt 6

Ter plaatse van Burgt 6 mogen de gronden alleen gebruikt en bebouwd worden ten behoeve van de functie Wonen indien:

- a. binnen 6 maanden na realisatie van de bouw de erfbepanting en landschappelijke inpassing uitgevoerd is en onverminderd in stand wordt gehouden, volgens het erfbepantingsplan zoals opgenomen in bijlage 38.

Artikel 56 Gebruik - voorwaardelijke bepaling 3

56.1 Rietven 3a

Ter plaatse van Rietven 3a mogen de gronden alleen gebruikt worden ten behoeve van de functie Verblijfsrecreatie indien:

- a. binnen 6 maanden na vaststelling van het plan de erfbepanting dan wel landschappelijke inpassing uitgevoerd gaat worden en onverminderd in stand gehouden, volgens het inpassingsplan zoals opgenomen in bijlage 25 Rietven 3a.

56.2 Peelstraat 20

Ter plaatse van Peelstraat 20 mogen de gronden alleen gebruikt worden ten behoeve van de functie Verblijfsrecreatie indien:

- a. binnen 6 maanden na vaststelling van het plan de erfbepanting dan wel landschappelijke inpassing uitgevoerd gaat worden en onverminderd in stand gehouden, volgens het inpassingsplan zoals opgenomen in bijlage 27 Peelstraat 20;
- b. binnen 12 maanden na het onherroepelijk worden van het plan uitvoering gegeven gaat worden aan het herstellen van de cultuurhistorisch waardevolle boerderij.

56.3 Peelkensweg 3a

Ter plaatse van Peelkensweg 3a mogen de gronden alleen gebruikt worden ten behoeve van de functie Verblijfsrecreatie indien:

- a. binnen 6 maanden na vaststelling van het plan de erfbepanting dan wel landschappelijke inpassing uitgevoerd gaat worden en onverminderd in stand gehouden, volgens het inpassingsplan zoals opgenomen in bijlage 26 Peelkensweg 3a.

56.4 Volkelseweg 21

Ter plaatse van Volkelseweg 21 mogen de gronden alleen gebruikt worden ten behoeve van de functie Verblijfsrecreatie indien:

- a. binnen 12 maanden na onherroepelijk worden van het plan de erfbepanting dan wel landschappelijke inpassing uitgevoerd gaat worden en onverminderd in stand gehouden, volgens het inpassingsplan zoals opgenomen in bijlage 22 Volkelseweg 21;
- b. de inmiddels volledig gesloopte en gesaneerd varkensstallen dan wel andere in het verleden gesloopte en gesaneerde agrarische (bedrijfs)bebouwing, verhardingen en/of andere voorzieningen gesloopt en gesaneerd te houden voor onbepaalde tijd.

56.5 Voskuilenweg 19

Ter plaatse van Voskuilenweg 19 mogen de gronden alleen gebruikt worden ten behoeve van de functie Groepsaccommodatie indien:

- a. binnen 6 maanden na vaststelling van het plan de erfbepanting dan wel landschappelijke inpassing uitgevoerd gaat worden en onverminderd in stand gehouden, volgens het inpassingsplan zoals opgenomen in bijlage 28 Voskuilenweg 19.

Artikel 57 Gebruik - voorwaardelijke bepaling 4

Ter plaatse van Gemertseweg 9a mogen de gronden alleen gebruikt worden ten behoeve van de functie Tuincentrum - evenemententerrein indien:

- a. de erfbepanting dan wel landschappelijke inpassing uitgevoerd gaat worden en onverminderd in stand gehouden, volgens het inpassingsplan zoals opgenomen in bijlage 29 Gemertseweg 9a.

Hoofdstuk 2 Waarvoor mag ik deze locatie niet gebruiken?

Artikel 58 Verboden gebruik

Het is verboden:

- a. het bestaande gebruik zoals bedoeld in artikel 1.2.1 onder b te veranderen in ander gebruik dan genoemd in artikel 1.2.1 in sub c tot en met l;
- b. zand, specie en andere materialen en producten, op te slaan, te storten of te bergen en/of materialen en materieel te stallen behalve wanneer dit noodzakelijk is voor het op de toegelaten functie gerichte gebruik van de gronden;
- c. mestzakken en/of foliebassins aan te leggen behalve op de gronden waar bedrijfsbebouwing mag worden gebouwd ten behoeve agrarische bedrijven.

Artikel 59 Verboden gebruik

Het is verboden:

- a. het bestaande gebruik zoals bedoeld in artikel 2.2.1 onder b te veranderen in ander gebruik dan genoemd in artikel 2.2.1 in sub c tot en met l;
- b. zand, specie en andere materialen en producten, op te slaan, te storten of te bergen en/of materialen en materieel te stallen behalve wanneer dit noodzakelijk is voor het op de toegelaten functie gerichte gebruik van de gronden;
- c. mestzakken en/of foliebassins aan te leggen behalve op de gronden waar bedrijfsbebouwing mag worden gebouwd ten behoeve agrarische bedrijven.

Artikel 60 Verboden gebruik

Het is verboden:

- a. het bestaande gebruik zoals bedoeld in artikel 3.2.1 onder b te veranderen in ander gebruik dan genoemd in artikel 3.2.1 in sub c tot en met l;
- b. zand, specie en andere materialen en producten, op te slaan, te storten of te bergen en/of materialen en materieel te stallen behalve wanneer dit noodzakelijk is voor het op de toegelaten functie gerichte gebruik van de gronden;
- c. mestzakken en/of foliebassins aan te leggen behalve op de gronden waar bedrijfsbebouwing mag worden gebouwd ten behoeve agrarische bedrijven.

Artikel 61 Verboden gebruik

Het is verboden:

- a. het bestaande gebruik zoals bedoeld in artikel 4.2.1 onder b te veranderen in ander gebruik dan genoemd in artikel 4.2.1 in sub c tot en met l;
- b. zand, specie en andere materialen en producten, op te slaan, te storten of te bergen en/of materialen en materieel te stallen behalve wanneer dit noodzakelijk is voor het op de toegelaten functie gerichte gebruik van de gronden;
- c. mestzakken en/of foliebassins aan te leggen behalve op de gronden waar bedrijfsbebouwing mag worden gebouwd ten behoeve agrarische bedrijven.

Hoofdstuk 3 Mag ik de functie van deze locatie veranderen?

Artikel 62 Functieverandering met melding in het woonwerklandschap met buurtschappen

62.1 Functieverandering met melding

Het is verboden het gebruik zoals bedoeld in artikel 1.2.1 onder b tot en met l en in afwijking van het bepaalde in artikel 58, in de volgende situaties te veranderen zonder voorafgaande melding aan burgemeester en wethouders:

- a. de vestiging van dagrecreatieve nevenfuncties bij agrarische bedrijven en Wonen;
- b. de vestiging van kleinschalige agrarisch aanverwante nevenactiviteiten met een oppervlakte in gebruik van ten hoogste 200 m² bij agrarische bedrijven;
- c. de vestiging van horecamatige nevenactiviteiten uit de categorie 1a of 1b van de Staat van Horeca-activiteiten met een oppervlakte in gebruik van ten hoogste 40 m²;
- d. de vestiging van een bedrijf uit categorie 3.1 of 3.2 van de Staat van Bedrijfsactiviteiten op een locatie waar de bestaande functie een Bedrijf uit de categorie 1 of 2 van de Staat van Bedrijfsactiviteiten is.

62.2 Voorwaarden en indieningsvereisten functieverandering

Hierbij gelden de volgende voorwaarden en indieningsvereisten:

- a. voorzien wordt in een goede landschappelijke inpassing die ten minste voldoet aan de beleidsregels zoals opgenomen in bijlage 2 Beleidsnotitie erfbeplanting;
- b. de regels in Artikel 132 Voldoende parkeergelegenheid zijn van toepassing;
- c. de omvang van de nevenfunctie gelet op de ruimtelijke uitstraling (aard van de activiteit, het daadwerkelijke fysieke ruimtegebruik en de verschijningsvorm) is en blijft ondergeschikt aan de hoofdfunctie;
- d. de activiteiten mogen geen onevenredige overlast op het gebied van geur, stof, geluid, gevaar, verkeer of vergelijkbare gevolgen voor de fysieke leefomgeving veroorzaken; bij het indienen van de melding wordt de benodigde inhoudelijke gegevens en bescheiden aangeleverd om dit te onderbouwen;
- e. de activiteiten mogen geen onevenredige beperkingen veroorzaken voor de bedrijfsvoering en ontwikkelingsmogelijkheden van bedrijvigheid in de omgeving;
- f. de milieubelasting van het bedrijf uit categorie 3.1 of 3.2 is vergelijkbaar met de milieubelasting van een bedrijf uit de categorie 1 of 2 van de Staat van Bedrijfsactiviteiten; bij het indienen van de melding wordt de benodigde inhoudelijke gegevens en bescheiden aangeleverd om dit te onderbouwen.

62.3 Maatwerkregel

Burgemeester en wethouders kunnen maatwerkvoorschriften voorschrijven gericht op de realisering en instandhouding van de landschappelijke inpassing.

62.4 Gelijkwaardigheidsregel

Voor de beoordelingsregels in lid 62.2 geldt dat tevens kan worden voldaan aan het gestelde door middel van het treffen van een gelijkwaardige maatregel. Deze maatregel kan alleen worden getroffen voor zover daarmee ten minste hetzelfde doel wordt bereikt als met de betreffende beoordelingsregel. Alvorens de gelijkwaardige maatregel wordt getroffen, dient deze te worden gemeld bij burgemeester en wethouders, onder overlegging van gegevens waaruit de gelijkwaardigheid blijkt.

62.5 Procedureregel melding

Voor het doen van een melding geldt de volgende procedureregel:

- a. de melding met onderbouwing dat aan de voorwaarden wordt voldaan wordt ingediend via het gemeentelijke digitale loket;
- b. ingebruikname is pas toegestaan indien aan de voorwaarden is voldaan dan wel deze voorwaarden zijn gerealiseerd.

Artikel 63 Functieverandering met afwijking in woonwerklandschap met buurtschappen

63.1 Afwijking van verbod op functiewijziging

Omgevingsvergunning om van het bepaalde in artikel 58 af te wijken wordt - mits wordt voldaan aan het bepaalde in artikel 1.2 onder a - door het bevoegd gezag verleend voor de volgende functies:

- a. de vestiging van een Bedrijf uit de categorie 1 of 2 van de Staat van Bedrijfsactiviteiten op een locatie waar de bestaande functie Agrarisch bedrijf - (vollegronds)teeltbedrijf, Agrarisch bedrijf - veehouderij, Agrarisch bedrijf - glastuinbouwbedrijf, Agrarisch bedrijf - overig bedrijf, Agrarisch bedrijf - paardenhouderij, Wonen, Dierenkliniek, Tuincentrum - evenemententerrein, Manege, Horeca of Detailhandel is of wordt beëindigd;
- b. het gebruik ten behoeve van Wonen op de locaties waar de bestaande functie Agrarisch bedrijf - (vollegronds)teeltbedrijf, Agrarisch bedrijf - veehouderij, Agrarisch bedrijf - glastuinbouwbedrijf, Agrarisch bedrijf - overig bedrijf, Agrarisch bedrijf - paardenhouderij, Bedrijf, Bedrijf uit een hogere milieucategorie, Bedrijf agrarisch-technisch of agrarisch verwant bedrijf, Dierenkliniek, Tuincentrum - evenemententerrein, Manege, Horeca- of Detailhandel is of - in samenhang met de toepassing van de afwijking - wordt beëindigd en een bedrijfswoning aanwezig is;
- c. vergroting van de oppervlakte in gebruik voor Wonen tot een oppervlakte van maximaal 1.500 m²;
- d. de realisering van een bedrijfswoning bij bedrijven en instellingen waar nog geen bedrijfswoning aanwezig is;
- e. de vestiging van een Agrarisch bedrijf - paardenhouderij op de locaties waar de bestaande functie Agrarisch bedrijf - veehouderij is of wordt beëindigd;
- f. de vestiging van een paardenhouderij of paardrijactiviteiten bij wijze van neventak bij een agrarisch bedrijf;
- g. de aanleg van recreatieve wandel-, fiets- of ruiterspaden;
- h. de vestiging van een verblijfsrecreatieve nevenfuncties bij agrarische bedrijven en Wonen;
- i. de vestiging van horecamatige nevenactiviteiten uit de categorie 1a of 1b van de Staat van Horeca-activiteiten met een oppervlakte in gebruik van meer dan 40 m²;
- j. de vestiging van kleinschalige bedrijfsmatige nevenactiviteiten;
- k. de aanleg van lage permanente teeltondersteunende voorzieningen;
- l. de aanleg van fruitboomgaarden op een afstand van minder dan 50 m van de functie Wonen.

63.2 Beoordelingsregels afwijking

Hierbij gelden de volgende beoordelingsregels:

algemeen geldende beoordelingsregels:

- a. met het indienen van een aanvraag om toepassing te geven aan de afwijkingsbevoegdheid wordt een volledige onderbouwing op basis van de beoordelingsregels overlegd en de relevante gegevens en bescheiden verstrekt;
- b. de genoemde functies zijn toegestaan mits passend binnen de in artikel 1.1 beschreven ruimtelijke kwaliteiten;
- c. voor een afwijking zoals bedoeld in artikel 63.1 onder a, b, c, d, e en f geldt dat er sprake moet zijn van een goede landschappelijke inpassing die:
 1. ten minste voldoet aan de beleidsregels zoals opgenomen in bijlage 2 Beleidsnotitie erfbeplanting;
 2. en voor zover de locatie is gelegen in 'Kampenlandschap met enken', voldoet aan de betreffende onderdelen van de beleidsregels voor landschappelijke inpassing zoals opgenomen in Vitaal Buitengebied Boekel, kwaliteitsgids;
 3. en voor zover de locatie is gelegen in de 'Overgang Beekdal- en broekontginningenlandschap naar Kampenlandschap met enken' of de 'Overgang Kampenlandschap met enken naar Peelontginningenlandschap' voldoet aan de betreffende onderdelen van de beleidsregels voor landschappelijke inpassing zoals opgenomen in Vitaal Buitengebied Boekel, kwaliteitsgids;

- d. voor een afwijking zoals bedoeld in artikel 63.1 onder a, b en e geldt dat er sprake is van kwaliteitsverbetering van het landschap in brede zin, zoals opgenomen in Vitaal Buitengebied Boekel, waardering:
 - 1. door feitelijke uitvoering van bijvoorbeeld de sloop van overtollige bebouwing, het herstel en opwaardering van cultuurhistorisch waardevolle bebouwing en/of structuren, de beëindiging van functies die de kwaliteit van het landschap aantasten, landschappelijke versterking rond agrarische percelen, de aanleg van recreatieve paden, de aanleg van nieuwe landschappelijke elementen en/of nieuwe natuur;
 - 2. en – indien de landschappelijke kwaliteitsverbetering in onvoldoende mate bereikt kan worden met het bepaalde onder sub c en d, onder 1 en zoals aangegeven in Vitaal Buitengebied Boekel, waardering – door de kwaliteitsverbetering van het landschap elders (te laten) uitvoeren, al dan niet via het overdragen van de uitvoeringsverplichting aan de gemeente;
- e. de landschappelijke inpassing en/of bijdrage aan de kwaliteit van het landschap wordt gerealiseerd alvorens het beoogde gebruik wordt geëffectueerd; dit wordt als voorwaardelijke gebruiksbeperking aan de omgevingsvergunning gekoppeld;
- f. de regels in Artikel 132 Voldoende parkeergelegenheid zijn van toepassing;
- g. er worden geen nieuwe kwetsbare objecten of nieuwe beperkt kwetsbare objecten binnen 10⁻⁶-contouren van inrichtingen gerealiseerd;
- h. er worden geen nieuwe kwetsbare objecten of nieuwe beperkt kwetsbare objecten binnen de functievlakken Leiding - Gas, Leiding - Hoogspanningsverbinding of binnen 10⁻⁶-contouren van deze leidingen gerealiseerd;
- i. voor ontwikkelingen binnen het invloedsgebied voor het groepsrisico vindt een verantwoording van het groepsrisico plaats;

beoordelingsregels bij woonfuncties:

- j. het aantal woningen wordt niet uitgebreid tenzij toepassing wordt gegeven aan het bepaalde onder 63.1 onder d;
- k. een aanvaardbaar en gezond woon- en leefklimaat kan worden gerealiseerd waarbij in ieder geval gemotiveerd wordt:
 - 1. dat het initiatief niet leidt tot onaanvaardbare negatieve gezondheidseffecten, en;
 - 2. welke maatregelen redelijkerwijs kunnen worden gevraagd en worden genomen om negatieve gezondheidseffecten te beperken of te voorkomen;
- l. omliggende bedrijven worden niet onevenredig in hun activiteiten en/of ontwikkelingsmogelijkheden aangetast;
- m. de oppervlakte van de gronden in gebruik voor Wonen zal kleiner moeten zijn dan het functievlak Agrarisch bedrijf - (vollegronds)teeltbedrijf, Agrarisch bedrijf - veehouderij, Agrarisch bedrijf - glastuinbouwbedrijf, Agrarisch bedrijf - overig bedrijf, Agrarisch bedrijf - paardenhouderij, Bedrijf, Dierenkliniek, Tuincentrum - evenemententerrein, Manege, Horeca- of Detailhandel; dit wordt in de omgevingsvergunning vastgelegd;
- n. aan het bepaalde onder 63.1 onder d:
 - 1. wordt uitsluitend medewerking verleend indien de bedrijfswoning noodzakelijk is voor de uitoefening van de functie en de functie waarvoor deze wordt gerealiseerd volwaardig is;
 - 2. kan geen toepassing worden gegeven indien er sprake is van een eerder aanwezige, inmiddels afgesplitste bedrijfswoning;
- o. voldaan wordt aan de voorkeursgrenswaarden of een vast te stellen hogere grenswaarde voor geluid van wegverkeer;
- p. er worden geen nieuwe geluidgevoelige objecten toegestaan binnen de 35 Ke contour van vliegveld Volkel;
- q. de bodemkwaliteit geschikt is voor de beoogde functie;

beoordelingsregels bij bedrijven, horeca-activiteiten en nieuwe paardenhouderijen, als hoofd- of nevenactiviteit:

- r. de activiteiten mogen geen onevenredige overlast op het gebied van geur, stof, geluid, gevaar, verkeer of vergelijkbare gevolgen voor de fysieke leefomgeving veroorzaken; bij het indienen

- worden de benodigde inhoudelijke gegevens en bescheiden aangeleverd om dit te beoordelen;
- s. omliggende bedrijven worden niet onevenredig in hun activiteiten en ontwikkelingsmogelijkheden aangetast;
 - t. de oppervlakte van gronden in gebruik voor Bedrijf mag niet groter zijn dan 5.000 m², tenzij er een sterke locatiegebondenheid kan worden aangetoond; dit wordt in de omgevingsvergunning vastgelegd;
 - u. er is sprake van hydrologisch neutraal ontwikkelen;
 - v. de capaciteit van de omliggende wegen is voldoende voor een veilige afwikkeling van de verkeerstoename;
 - w. de bodemkwaliteit is geschikt voor de beoogde functie;
 - x. de waterkwaliteit wordt niet nadelig beïnvloed;
 - y. voor zover de locatie is gelegen in de Groenblauwe mantel geldt dat het bepaalde onder d beoogd dat er een positieve bijdrage wordt geleverd aan de bescherming en ontwikkeling van de ecologische en landschappelijke kwaliteiten van de groenblauwe mantel;

beoordelingsregels bij recreatieve routes:

- z. omliggende functies en percelen worden niet onevenredig in hun activiteiten en ontwikkelingsmogelijkheden aangetast;
- aa. er is sprake van hydrologisch neutraal ontwikkelen;

beoordelingsregels verblijfsrecreatieve nevenfuncties:

- bb. er vindt geen onevenredige aantasting van de openheid plaats;
- cc. voorzien wordt in een goede landschappelijke inpassing die ten minste voldoet aan de beleidsregels zoals opgenomen in bijlage 2 Beleidsnotitie erfbeplanting;
- dd. er worden niet meer dan 25 standplaatsen voor seizoensgebonden verblijfsrecreatie gerealiseerd;
- ee. bij de realisering van standplaatsen voor seizoensgebonden verblijfsrecreatie wordt tevens voorzien in parkeren op eigen erf;
- ff. bij de realisering van overnachtingsmogelijkheden in woningen of bijgebouwen wordt voldaan aan de beleidsregels zoals opgenomen in bijlage 3 Beleidsregels bed & breakfast;
- gg. de inrichting op perceelsniveau is afgestemd op een aanvaardbaar woon- en leefklimaat;
- hh. er worden geen nieuwe kwetsbare objecten of nieuwe beperkt kwetsbare objecten binnen 10⁻⁶-contouren van inrichtingen of leidingen gerealiseerd;
- ii. voor ontwikkelingen binnen het invloedsgebied voor het groepsrisico vindt een verantwoording van het groepsrisico plaats;

beoordelingsregels aanleg lage permanente teeltondersteunende voorzieningen:

- jj. de voorzieningen zijn noodzakelijk voor een doelmatige bedrijfsvoering en de continuïteit van het agrarische bedrijf; hierover wordt advies gevraagd aan een agrarische deskundige;
- kk. bijbehorende voorzieningen zoals een waterbassin zijn toegestaan;
- ll. teeltondersteunende kassen zijn niet toegestaan;
- mm. de voorzieningen worden aansluitend aan Bebouwd gebied met de functie Agrarisch bedrijf - (vollegronds)teeltbedrijf gerealiseerd; er is ook sprake van 'aansluitend aan' indien tussen de teeltondersteunende voorzieningen enerzijds en Bebouwd gebied met de functie Agrarisch bedrijf - (vollegronds)teeltbedrijf anderzijds of tussen teeltondersteunende voorzieningen onderling sprake is van een sloot of de functie Verkeer;
- nn. de omvang van de voorzieningen bedraagt per functievlak Agrarisch bedrijf - (vollegronds)teeltbedrijf ten hoogste 5 ha;
- oo. de voorziening mag uitsluitend worden gerealiseerd indien op de aansluitende functie Agrarisch bedrijf - (vollegronds)teeltbedrijf in fysiek opzicht geen effectieve ruimte meer aanwezig is voor de realisering;
- pp. de voorzieningen doen geen onevenredige afbreuk aan de landschappelijke en ecologische waarden ter plaatse;
- qq. voorzien wordt in een goede landschappelijke inpassing die ten minste voldoet aan de beleidsregels zoals opgenomen in bijlage 2 Beleidsnotitie erfbeplanting;
- rr. er is sprake van hydrologisch neutraal ontwikkelen;

beoordelingsregels fruitboomgaarden:

- ss. voor de betreffende functie Wonen een aanvaardbaar en gezond woon- en leefklimaat kan worden gerealiseerd waarbij in ieder geval gemotiveerd wordt:
1. dat het initiatief niet leidt tot onaanvaardbare negatieve gezondheidseffecten, en;
 2. welke afscherpende maatregelen redelijkerwijs kunnen worden gevraagd en worden genomen om negatieve gezondheidseffecten te beperken of te voorkomen.

63.3 Maatwerkregel

Burgemeester en wethouders kunnen maatwerkvoorschriften voorschrijven gericht op de realisering en instandhouding van de landschappelijke inpassing.

63.4 Gelijkwaardigheidsregel

Voor de beoordelingsregels in lid 63.2 geldt dat tevens kan worden voldaan aan het gestelde door middel van het treffen van een gelijkwaardige maatregel. Deze maatregel kan alleen worden getroffen voor zover daarmee ten minste hetzelfde doel wordt bereikt als met de betreffende beoordelingsregel.

Artikel 64 Functieverandering met melding in beekdal met aangrenzend open agrarisch gebied

64.1 Functieverandering met melding

Het is verboden het gebruik zoals bedoeld in artikel 2.2.1 onder b tot en met l en in afwijking van het bepaalde in artikel 59, in de volgende situaties te veranderen zonder voorafgaande melding aan burgemeester en wethouders:

- a. de vestiging van dagrecreatieve nevenfuncties bij agrarische bedrijven en Wonen;
- b. de vestiging van kleinschalige agrarisch aanverwante nevenactiviteiten met een oppervlakte in gebruik van ten hoogste 200 m² bij agrarische bedrijven;
- c. de vestiging van horecamatige nevenactiviteiten uit de categorie 1a of 1b van de Staat van Horeca-activiteiten met een oppervlakte in gebruik van ten hoogste 40 m²;
- d. de vestiging van een bedrijf uit categorie 3.1 of 3.2 van de Staat van Bedrijfsactiviteiten op een locatie waar de bestaande functie een Bedrijf uit de categorie 1 of 2 van de Staat van Bedrijfsactiviteiten is.

64.2 Voorwaarden en indieningsvereisten functieverandering

Hierbij gelden de volgende voorwaarden en indieningsvereisten:

- a. voorzien wordt in een goede landschappelijke inpassing die ten minste voldoet aan de beleidsregels zoals opgenomen in bijlage 2 Beleidsnotitie erfbeplanting;
- b. de regels met betrekking tot Voldoende parkeergelegenheid zijn van toepassing;
- c. de omvang van de nevenfunctie gelet op de ruimtelijke uitstraling (aard van de activiteit, het daadwerkelijke fysieke ruimtegebruik en de verschijningsvorm) is en blijft ondergeschikt aan de hoofdfunctie;
- d. de activiteiten mogen geen onevenredige overlast op het gebied van geur, stof, geluid, gevaar, verkeer of vergelijkbare gevolgen voor de fysieke leefomgeving veroorzaken; bij het indienen van de melding wordt de benodigde inhoudelijke gegevens en bescheiden aangeleverd om dit te onderbouwen;
- e. de activiteiten mogen geen onevenredige beperkingen veroorzaken voor de bedrijfsvoering en ontwikkelingsmogelijkheden van bedrijvigheid in de omgeving;
- f. de milieubelasting van het bedrijf uit categorie 3.1 of 3.2 is vergelijkbaar met de milieubelasting van een bedrijf uit de categorie 1 of 2 van de Staat van Bedrijfsactiviteiten; bij het indienen van de melding wordt de benodigde inhoudelijke gegevens en bescheiden aangeleverd om dit te onderbouwen;
- g. er worden geen nieuwe kwetsbare objecten of nieuwe beperkt kwetsbare objecten binnen de functievlakken Leiding - Gas, Leiding - Hoogspanningsverbinding of binnen 10⁻⁶-contouren van deze leidingen gerealiseerd;
- h. voor ontwikkelingen binnen het invloedsgebied voor het groepsrisico vindt een verantwoording van het groepsrisico plaats.

64.3 Maatwerkregel

Burgemeester en wethouders kunnen maatwerkvoorschriften voorschrijven gericht op de realisering en instandhouding van de landschappelijke inpassing.

64.4 Gelijkwaardigheidsregel

Voor de beoordelingsregels in lid 64.2 geldt dat tevens kan worden voldaan aan het voorschrift door middel van het treffen van een gelijkwaardige maatregel. Deze maatregel kan alleen worden getroffen voor zover daarmee ten minste hetzelfde doel wordt bereikt als met de betreffende beoordelingsregel. Alvorens de gelijkwaardige maatregel wordt getroffen, dient deze te worden gemeld bij burgemeester en wethouders, onder overlegging van gegevens waaruit de gelijkwaardigheid blijkt.

64.5 Procedureregel melding

Voor het doen van een melding geldt de volgende procedureregel:

- a. de melding met onderbouwing dat aan de voorwaarden wordt voldaan wordt ingediend via het gemeentelijke digitale loket;
- b. ingebruikname is pas toegestaan indien aan de voorwaarden is voldaan dan wel deze voorwaarden zijn gerealiseerd.

Artikel 65 Functieverandering met afwijking in beekdal met aangrenzend open agrarisch gebied

65.1 Afwijking van verbod op functiewijziging

Omgevingsvergunning om van het bepaalde in artikel 59 af te wijken wordt - mits wordt voldaan aan het bepaalde in artikel 2.2 onder a - door het bevoegd gezag verleend voor de volgende functies:

- a. de vestiging van een Bedrijf uit de categorie 1 of 2 van de Staat van Bedrijfsactiviteiten op een locatie waar de bestaande functie Agrarisch bedrijf - (vollegronds)teeltbedrijf, Agrarisch bedrijf - veehouderij, Agrarisch bedrijf - glastuinbouwbedrijf, Agrarisch bedrijf - overig bedrijf, Agrarisch bedrijf - paardenhouderij, Wonen, Dierenkliniek, Tuincentrum - evenemententerrein, Manege, Horeca- of Detailhandel is of wordt beëindigd;
- b. het gebruik ten behoeve van Wonen op de locaties waar de bestaande functie Agrarisch bedrijf - (vollegronds)teeltbedrijf, Agrarisch bedrijf - veehouderij, Agrarisch bedrijf - glastuinbouwbedrijf, Agrarisch bedrijf - overig bedrijf, Agrarisch bedrijf - paardenhouderij, Bedrijf, Bedrijf uit een hogere milieucategorie, Bedrijf agrarisch-technisch of agrarisch verwant bedrijf, Dierenkliniek, Tuincentrum - evenemententerrein, Manege, Horeca- of Detailhandel is of - in samenhang met de toepassing van de afwijking - wordt beëindigd en een bedrijfswoning aanwezig is;
- c. vergroting van de oppervlakte in gebruik voor Wonen tot een oppervlakte van maximaal 1.500 m²;
- d. de realisering van een bedrijfswoning bij bedrijven en instellingen waar nog geen bedrijfswoning aanwezig is;
- e. de vestiging van een Agrarisch bedrijf - paardenhouderij op de locaties waar de bestaande functie Agrarisch bedrijf - veehouderij is of wordt beëindigd;
- f. de vestiging van een paardenhouderij of paardrijactiviteiten bij wijze van neventak bij een agrarisch bedrijf;
- g. de aanleg van recreatieve wandel-, fiets- of ruiterspaden;
- h. de vestiging van een verblijfsrecreatieve nevenfuncties bij agrarische bedrijven en Wonen;
- i. de vestiging van horecamatige nevenactiviteiten uit de categorie 1a of 1b van de Staat van Horeca-activiteiten met een oppervlakte in gebruik van meer dan 40 m²;
- j. de vestiging van kleinschalige bedrijfsmatige nevenactiviteiten;
- k. de aanleg van lage permanente teeltondersteunende voorzieningen;
- l. de aanleg van fruitboomgaarden op een afstand van minder dan 50 m van de functie Wonen.

65.2 Beoordelingsregels afwijking

Hierbij gelden de volgende beoordelingsregels:

algemeen geldende beoordelingsregels:

- a. met het indienen van een aanvraag om toepassing te geven aan de afwijkingsbevoegdheid wordt een volledige onderbouwing op basis van de beoordelingsregels overlegd en de relevante gegevens en bescheiden verstrekt;
- b. de genoemde functies zijn toegestaan mits passend binnen de in artikel 2.1 beschreven ruimtelijke kwaliteiten;
- c. voor een afwijking zoals bedoeld in artikel 65.1 onder a, b, c, d, e en f geldt dat er sprake moet zijn van een goede landschappelijke inpassing die:
 1. ten minste voldoet aan de beleidsregels zoals opgenomen in bijlage 2 Beleidsnotitie erfbeplanting;
 2. en voor zover de locatie is gelegen in 'Beekdal- en broekontginningenlandschap', voldoet aan de betreffende onderdelen van de beleidsregels voor landschappelijke inpassing zoals opgenomen in Vitaal Buitengebied Boekel, kwaliteitsgids;
 3. en voor zover de locatie is gelegen in de Overgang Beekdal- en broekontginningenlandschap naar Kampenlandschap met enken' voldoet aan de betreffende onderdelen van de beleidsregels voor landschappelijke inpassing zoals opgenomen in Vitaal Buitengebied Boekel, kwaliteitsgids;

- d. voor een afwijking zoals bedoeld in artikel 65.1 onder a, b en e geldt dat er sprake is van kwaliteitsverbetering van het landschap in brede zin zoals opgenomen in Vitaal Buitengebied Boekel, waardering
 - 1. door feitelijke uitvoering van bijvoorbeeld de sloop van overvloedige bebouwing, het herstel en opwaardering van cultuurhistorisch waardevolle bebouwing en/of structuren, de beëindiging van functies die de kwaliteit van het landschap aantasten, landschappelijke versterking rond agrarische percelen, de aanleg van recreatieve paden, de aanleg van nieuwe landschappelijke elementen en/of nieuwe natuur;
 - 2. en – indien de landschappelijke kwaliteitsverbetering in onvoldoende mate bereikt kan worden met het bepaalde onder sub c en d, onder 1 en zoals aangegeven in Vitaal Buitengebied Boekel, waardering – door de kwaliteitsverbetering van het landschap elders (te laten) uitvoeren, al dan niet via het overdragen van de uitvoeringsverplichting aan de gemeente;
- e. de landschappelijke inpassing en/of bijdrage aan de kwaliteit van het landschap wordt gerealiseerd alvorens het beoogde gebruik wordt geëffectueerd; dit wordt als voorwaardelijke gebruiksbeperking aan de omgevingsvergunning gekoppeld;
- f. de regels met betrekking tot Voldoende parkeergelegenheid zijn van toepassing;
- g. er worden geen nieuwe kwetsbare objecten of nieuwe beperkt kwetsbare objecten binnen 10⁻⁶-contouren van inrichtingen gerealiseerd;
- h. er worden geen nieuwe kwetsbare objecten of nieuwe beperkt kwetsbare objecten binnen de functievlakken Leiding - Gas, Leiding - Hoogspanningsverbinding of binnen 10⁻⁶-contouren van deze leidingen gerealiseerd;
- i. voor ontwikkelingen binnen het invloedsgebied voor het groepsrisico vindt een verantwoording van het groepsrisico plaats;

beoordelingsregels bij woonfuncties:

- j. het aantal woningen wordt niet uitgebreid tenzij toepassing wordt gegeven aan het bepaalde onder 65.1 onder d;
- k. een aanvaardbaar en gezond woon- en leefklimaat kan worden gerealiseerd waarbij in ieder geval gemotiveerd wordt:
 - 1. dat het initiatief niet leidt tot onaanvaardbare negatieve gezondheidseffecten, en;
 - 2. welke maatregelen redelijkerwijs kunnen worden gevraagd en worden genomen om negatieve gezondheidseffecten te beperken of te voorkomen;
- l. omliggende bedrijven worden niet onevenredig in hun activiteiten en/of ontwikkelingsmogelijkheden aangetast;
- m. de oppervlakte van de gronden in gebruik voor Wonen zal kleiner moeten zijn dan het functievlak Agrarisch bedrijf - (vollegronds)teeltbedrijf, Agrarisch bedrijf - veehouderij, Agrarisch bedrijf - glastuinbouwbedrijf, Agrarisch bedrijf - overig bedrijf, Agrarisch bedrijf - paardenhouderij, Bedrijf, Dierenkliniek, Tuincentrum - evenemententerrein, Manege, Horeca of Detailhandel; dit wordt in de omgevingsvergunning vastgelegd;
- n. aan het bepaalde onder 65.1 onder d:
 - 1. wordt uitsluitend medewerking verleend indien de bedrijfswoning noodzakelijk is voor de uitoefening van de functie en de functie waarvoor deze wordt gerealiseerd volwaardig is;
 - 2. kan geen toepassing worden gegeven indien er sprake is van een eerder aanwezige, inmiddels afgesplitste bedrijfswoning;
- o. voldaan wordt aan de voorkeursgrenswaarden of een vast te stellen hogere grenswaarde voor geluid van wegverkeer;
- p. er worden geen nieuwe geluidgevoelige objecten toegestaan binnen de 35 Ke contour van vliegveld Volkel;
- q. de bodemkwaliteit geschikt is voor de beoogde functie;

beoordelingsregels bij bedrijven, horeca-activiteiten en paardenhouderijen, als hoofd- of nevenactiviteit:

- r. de activiteiten mogen geen onevenredige overlast op het gebied van geur, stof, geluid, gevaar, verkeer of vergelijkbare gevolgen voor de fysieke leefomgeving veroorzaken; bij het indienen

- worden de benodigde inhoudelijke gegevens en bescheiden aangeleverd om dit te beoordelen;
- s. omliggende bedrijven worden niet onevenredig in hun activiteiten en ontwikkelingsmogelijkheden aangetast;
 - t. de oppervlakte van gronden in gebruik voor Bedrijf mag niet groter zijn dan 5.000 m², tenzij er een sterke locatiegebondenheid kan worden aangetoond; dit wordt in de omgevingsvergunning vastgelegd;
 - u. er is sprake van hydrologisch neutraal ontwikkelen;
 - v. de capaciteit van de omliggende wegen is voldoende voor een veilige afwikkeling van de verkeerstoename;
 - w. de bodemkwaliteit is geschikt voor de beoogde functie;
 - x. de waterkwaliteit wordt niet nadelig beïnvloed;
 - y. voor zover de locatie is gelegen in de Groenblauwe mantel geldt dat het bepaalde onder d beoogd dat er een positieve bijdrage wordt geleverd aan de bescherming en ontwikkeling van de ecologische en landschappelijke kwaliteiten van de groenblauwe mantel;

beoordelingsregels bij recreatieve routes:

- z. omliggende functies en percelen worden niet onevenredig in hun activiteiten en ontwikkelingsmogelijkheden aangetast;
- aa. er is sprake van hydrologisch neutraal ontwikkelen;

beoordelingsregels verblijfsrecreatieve nevenfuncties:

- bb. er vindt geen onevenredige aantasting van de openheid plaats;
- cc. voorzien wordt in een goede landschappelijke inpassing die ten minste voldoet aan de beleidsregels zoals opgenomen in bijlage 2 Beleidsnotitie erfbeplanting;
- dd. er worden niet meer dan 25 standplaatsen voor seizoensgebonden verblijfsrecreatie gerealiseerd;
- ee. bij de realisering van standplaatsen voor seizoensgebonden verblijfsrecreatie wordt tevens voorzien in parkeren op eigen erf;
- ff. bij de realisering van overnachtingsmogelijkheden in woningen of bijgebouwen wordt voldaan aan de beleidsregels zoals opgenomen in bijlage 3 Beleidsregels bed & breakfast;
- gg. de inrichting op perceelsniveau is afgestemd op een aanvaardbaar woon- en leefklimaat;
- hh. er worden geen nieuwe kwetsbare objecten of nieuwe beperkt kwetsbare objecten binnen 10⁻⁶-contouren van inrichtingen of leidingen gerealiseerd;
- ii. voor ontwikkelingen binnen het invloedsgebied voor het groepsrisico vindt een verantwoording van het groepsrisico plaats;

beoordelingsregels aanleg lage permanente teeltondersteunende voorzieningen:

- jj. de voorzieningen zijn noodzakelijk voor een doelmatige bedrijfsvoering en de continuïteit van het agrarische bedrijf; hierover wordt advies gevraagd aan een agrarische deskundige;
- kk. bijbehorende voorzieningen zoals een waterbassin zijn toegestaan;
- ll. teeltondersteunende kassen zijn niet toegestaan;
- mm. de voorzieningen worden aansluitend aan Bebouwd gebied met de functie Agrarisch bedrijf - (vollegronds)teeltbedrijf, gerealiseerd; er is ook sprake van 'aansluitend aan' indien tussen de teeltondersteunende voorzieningen enerzijds en Bebouwd gebied met de functie Agrarisch bedrijf - (vollegronds)teeltbedrijf anderzijds of tussen teeltondersteunende voorzieningen onderling sprake is van een sloot of de functie Verkeer;
- nn. de omvang van de voorzieningen bedraagt per functievlak Agrarisch bedrijf - (vollegronds)teeltbedrijf ten hoogste 3 ha;
- oo. de voorziening mag uitsluitend worden gerealiseerd indien op de aansluitende functie Agrarisch bedrijf - (vollegronds)teeltbedrijf in fysiek opzicht geen effectieve ruimte meer aanwezig is voor de realisering;
- pp. de voorzieningen doen geen onevenredige afbreuk aan de landschappelijke en ecologische waarden ter plaatse;
- qq. voorzien wordt in een goede landschappelijke inpassing die ten minste voldoet aan de beleidsregels zoals opgenomen in bijlage 2 Beleidsnotitie erfbeplanting;
- rr. er is sprake van hydrologisch neutraal ontwikkelen;

beoordelingsregels fruitboomgaarden:

- ss. voor de betreffende functie Wonen een aanvaardbaar en gezond woon- en leefklimaat kan worden gerealiseerd waarbij in ieder geval gemotiveerd wordt:
1. dat het initiatief niet leidt tot onaanvaardbare negatieve gezondheidseffecten, en;
 2. welke afscherpende maatregelen redelijkerwijs kunnen worden gevraagd en worden genomen om negatieve gezondheidseffecten te beperken of te voorkomen.

65.3 Maatwerkregel

Burgemeester en wethouders kunnen maatwerkvoorschriften voorschrijven gericht op de realisering en instandhouding van de landschappelijke inpassing.

65.4 Gelijkwaardigheidsregel

Voor de beoordelingsregels in lid 65.2 geldt dat tevens kan worden voldaan aan het voorschrift door middel van het treffen van een gelijkwaardige maatregel. Deze maatregel kan alleen worden getroffen voor zover daarmee ten minste hetzelfde doel wordt bereikt als met de betreffende beoordelingsregel.

Artikel 66 Functieverandering met melding in het agrarisch landschap

66.1 Functieverandering met melding

Het is verboden het gebruik zoals bedoeld in lid 3.2.1 onder b tot en l en in afwijking van het bepaalde in artikel 60, in de volgende situaties te veranderen zonder voorafgaande melding aan burgemeester en wethouders:

- a. de vestiging van dagrecreatieve nevenfuncties bij agrarische bedrijven en Wonen;
- b. de vestiging van kleinschalige agrarisch aanverwante nevenactiviteiten met een oppervlakte in gebruik van ten hoogste 200 m² bij agrarische bedrijven;
- c. de vestiging van horecamatige nevenactiviteiten uit de categorie 1a of 1b van de Staat van Horeca-activiteiten met een oppervlakte in gebruik van ten hoogste 40 m²;
- d. de vestiging van een bedrijf uit categorie 3.1 of 3.2 van de Staat van Bedrijfsactiviteiten op een locatie waar de bestaande functie een Bedrijf uit de categorie 1 of 2 van de Staat van Bedrijfsactiviteiten is.

66.2 Voorwaarden en indieningsvereisten functieverandering

Hierbij gelden de volgende voorwaarden en indieningsvereisten :

- a. voorzien wordt in een goede landschappelijke inpassing die ten minste voldoet aan de beleidsregels zoals opgenomen in bijlage 2 Beleidsnotitie erfbeplanting;
- b. de regels met betrekking tot Voldoende parkeergelegenheid zijn van toepassing;
- c. de omvang van de nevenfunctie gelet op de ruimtelijke uitstraling (aard van de activiteit, het daadwerkelijke fysieke ruimtegebruik en de verschijningsvorm) is en blijft ondergeschikt aan de hoofdfunctie;
- d. de activiteiten mogen geen onevenredige overlast op het gebied van geur, stof, geluid, gevaar, verkeer of vergelijkbare gevolgen voor de fysieke leefomgeving veroorzaken; bij het indienen van de melding wordt de benodigde inhoudelijke gegevens en bescheiden aangeleverd om dit te onderbouwen;
- e. de activiteiten mogen geen onevenredige beperkingen veroorzaken voor de bedrijfsvoering en ontwikkelingsmogelijkheden van bedrijvigheid in de omgeving;
- f. de milieubelasting van het bedrijf uit categorie 3.1 of 3.2 is vergelijkbaar met de milieubelasting van een bedrijf uit de categorie 1 of 2 van de Staat van Bedrijfsactiviteiten; bij het indienen van de melding wordt de benodigde inhoudelijke gegevens en bescheiden aangeleverd om dit te onderbouwen;
- g. er worden geen nieuwe kwetsbare objecten of nieuwe beperkt kwetsbare objecten binnen de functievlakken Leiding - Gas, Leiding - Hoogspanningsverbinding of binnen 10⁻⁶-contouren van deze leidingen gerealiseerd;
- h. voor ontwikkelingen binnen het invloedsgebied voor het groepsrisico vindt een verantwoording van het groepsrisico plaats.

66.3 Maatwerkregel

Burgemeester en wethouders kunnen maatwerkvoorschriften voorschrijven gericht op de realisering en instandhouding van de landschappelijke inpassing.

66.4 Gelijkwaardigheidsregel

Voor de beoordelingsregels in lid 66.2 geldt dat tevens kan worden voldaan aan het voorschrift door middel van het treffen van een gelijkwaardige maatregel. Deze maatregel kan alleen worden getroffen voor zover daarmee ten minste hetzelfde doel wordt bereikt als met de betreffende beoordelingsregel. Alvorens de gelijkwaardige maatregel wordt getroffen, dient deze te worden gemeld bij burgemeester en wethouders, onder overlegging van gegevens waaruit de gelijkwaardigheid blijkt.

66.5 Procedureregeling melding

Voor het doen van een melding geldt de volgende procedureregeling:

- a. de melding met onderbouwing dat aan de voorwaarden wordt voldaan wordt ingediend via het gemeentelijke digitale loket;
- b. ingebruikname is pas toegestaan indien aan de voorwaarden is voldaan dan wel deze voorwaarden zijn gerealiseerd.

Artikel 67 Functieverandering met afwijking in het agrarisch landschap

67.1 Afwijking van verbod op functiewijziging

Omgevingsvergunning om van het bepaalde in artikel 60 af te wijken wordt - mits wordt voldaan aan het bepaalde in artikel 3.2 onder a - door het bevoegd gezag verleend voor de volgende functies:

- a. de vestiging van een Bedrijf uit de categorie 1 of 2 van de Staat van Bedrijfsactiviteiten op een locatie waar de bestaande functie Agrarisch bedrijf - (vollegronds)teeltbedrijf, Agrarisch bedrijf - veehouderij, Agrarisch bedrijf - glastuinbouwbedrijf, Agrarisch bedrijf - overig bedrijf, Agrarisch bedrijf - paardenhouderij, Wonen, Dierenkliniek, Tuincentrum - evenemententerrein, Manege, Horeca- of Detailhandel is of wordt beëindigd;
- b. het gebruik ten behoeve van Wonen op de locaties waar de bestaande functie Agrarisch bedrijf - (vollegronds)teeltbedrijf, Agrarisch bedrijf - veehouderij, Agrarisch bedrijf - glastuinbouwbedrijf, Agrarisch bedrijf - overig bedrijf, Agrarisch bedrijf - paardenhouderij, Bedrijf, Bedrijf uit een hogere milieucategorie, Bedrijf agrarisch-technisch of agrarisch verwant bedrijf, Dierenkliniek, Tuincentrum - evenemententerrein, Manege, Horeca- of Detailhandel is of - in samenhang met de toepassing van de afwijking - wordt beëindigd en een bedrijfswoning aanwezig is;
- c. vergroting van de oppervlakte in gebruik voor Wonen tot een oppervlakte van maximaal 1.500 m²;
- d. de realisering van een bedrijfswoning bij bedrijven en instellingen waar nog geen bedrijfswoning aanwezig is;
- e. de vestiging van een Agrarisch bedrijf - paardenhouderij op de locaties waar de bestaande functie Agrarisch bedrijf - veehouderij is of wordt beëindigd;
- f. de vestiging van een paardenhouderij of paardrijactiviteiten bij wijze van neventak bij een agrarisch bedrijf;
- g. de aanleg van recreatieve wandel-, fiets- of ruiterspaden;
- h. de vestiging van een verblijfsrecreatieve nevenfuncties bij agrarische bedrijven en Wonen;
- i. de vestiging van horecamatige nevenactiviteiten uit de categorie 1a of 1b van de Staat van Horeca-activiteiten met een oppervlakte in gebruik van meer dan 40 m²;
- j. de vestiging van kleinschalige bedrijfsmatige nevenactiviteiten;
- k. de aanleg van lage permanente teeltondersteunende voorzieningen;
- l. de aanleg van fruitboomgaarden op een afstand van minder dan 50 m van de functie Wonen.

67.2 Beoordelingsregels afwijking

Hierbij gelden de volgende beoordelingsregels:

algemeen geldende beoordelingsregels:

- a. met het indienen van een aanvraag om toepassing te geven aan de afwijkingsbevoegdheid wordt een volledige onderbouwing op basis van de beoordelingsregels overlegd en de relevante gegevens en bescheiden verstrekt;
- b. de genoemde functies zijn toegestaan mits passend binnen de in artikel 3.1 beschreven ruimtelijke kwaliteiten;
- c. voor een afwijking zoals bedoeld in artikel 67.1 onder a, b, c, d, e en f geldt dat er sprake moet zijn van een goede landschappelijke inpassing die:
 1. ten minste voldoet aan de beleidsregels zoals opgenomen in bijlage 2 Beleidsnotitie erfbeplanting;
 2. en voor zover de locatie is gelegen in het 'Peelontginningenlandschap', voldoet aan de betreffende onderdelen van de beleidsregels voor landschappelijke inpassing zoals opgenomen in Vitaal Buitengebied Boekel, kwaliteitsgids;
 3. en voor zover de locatie is gelegen in de Overgang Kampenlandschap met enken naar Peelontginningenlandschap' voldoet aan de betreffende onderdelen van de beleidsregels voor landschappelijke inpassing zoals opgenomen in Vitaal Buitengebied Boekel, kwaliteitsgids;
- d. voor een afwijking zoals bedoeld in artikel 67.1 onder a, b en e geldt dat er sprake is van kwaliteitsverbetering van het landschap in brede zin zoals opgenomen in Vitaal Buitengebied Boekel, waardering;

1. door feitelijke uitvoering van bijvoorbeeld de sloop van overtollige bebouwing, het herstel en opwaardering van cultuurhistorisch waardevolle bebouwing en/of structuren, de beëindiging van functies die de kwaliteit van het landschap aantasten, landschappelijke versterking rond agrarische percelen, de aanleg van recreatieve paden, de aanleg van nieuwe landschappelijke elementen en/of nieuwe natuur;
 2. en – indien de landschappelijke kwaliteitsverbetering in onvoldoende mate bereikt kan worden met het bepaalde onder sub c en d, onder 1 en zoals aangegeven in Vitaal Buitengebied Boekel, waardering – door de kwaliteitsverbetering van het landschap elders (te laten) uitvoeren, al dan niet via het overdragen van de uitvoeringsverplichting aan de gemeente;
- e. de landschappelijke inpassing en/of bijdrage aan de kwaliteit van het landschap wordt gerealiseerd alvorens het beoogde gebruik wordt geëffectueerd; dit wordt als voorwaardelijke gebruiksbeperking aan de omgevingsvergunning gekoppeld;
- f. de regels met betrekking tot Voldoende parkeergelegenheid zijn van toepassing;
- g. er worden geen nieuwe kwetsbare objecten of nieuwe beperkt kwetsbare objecten binnen 10⁻⁶-contouren van inrichtingen gerealiseerd;
- h. er worden geen nieuwe kwetsbare objecten of nieuwe beperkt kwetsbare objecten binnen de functievlakken Leiding - Gas, Leiding - Hoogspanningsverbinding of binnen 10⁻⁶-contouren van deze leidingen gerealiseerd;
- i. voor ontwikkelingen binnen het invloedsgebied voor het groepsrisico vindt een verantwoording van het groepsrisico plaats;

beoordelingsregels bij woonfuncties:

- j. het aantal woningen wordt niet uitgebreid tenzij toepassing wordt gegeven aan het bepaalde onder 67.1 onder d;
- k. een aanvaardbaar en gezond woon- en leefklimaat kan worden gerealiseerd waarbij in ieder geval gemotiveerd wordt:
1. dat het initiatief niet leidt tot onaanvaardbare negatieve gezondheidseffecten, en;
 2. welke maatregelen redelijkerwijs kunnen worden gevraagd en worden genomen om negatieve gezondheidseffecten te beperken of te voorkomen;
- l. omliggende bedrijven worden niet onevenredig in hun activiteiten en/of ontwikkelingsmogelijkheden aangetast;
- m. de oppervlakte van de gronden in gebruik voor Wonen zal kleiner moeten zijn dan het functievlak Agrarisch bedrijf - (vollegronds)teeltbedrijf, Agrarisch bedrijf - veehouderij, Agrarisch bedrijf - glastuinbouwbedrijf, Agrarisch bedrijf - overig bedrijf, Agrarisch bedrijf - paardenhouderij, Bedrijf, Dierenkliniek, Tuincentrum - evenemententerrein, Manege, Horeca- of Detailhandel; dit wordt in de omgevingsvergunning vastgelegd;
- n. aan het bepaalde onder 67.1 onder d:
1. wordt uitsluitend medewerking verleend indien de bedrijfswoning noodzakelijk is voor de uitoefening van de functie en de functie waarvoor deze wordt gerealiseerd volwaardig is;
 2. kan geen toepassing worden gegeven indien er sprake is van een eerder aanwezige, inmiddels afgesplitste bedrijfswoning;
- o. voldaan wordt aan de voorkeursgrenswaarden of een vast te stellen hogere grenswaarde voor geluid van wegverkeer;
- p. er worden geen nieuwe geluidgevoelige objecten toegestaan binnen de 35 Ke contour van vliegveld Volkel;
- q. de bodemkwaliteit geschikt is voor de beoogde functie;

beoordelingsregels bij bedrijven, horeca-activiteiten en paardenhouderijen, als hoofd- of nevenactiviteit:

- r. de activiteiten mogen geen onevenredige overlast op het gebied van geur, stof, geluid, gevaar, verkeer of vergelijkbare gevolgen voor de fysieke leefomgeving veroorzaken; bij het indienen worden de benodigde inhoudelijke gegevens en bescheiden aangeleverd om dit te beoordelen;
- s. omliggende bedrijven worden niet onevenredig in hun activiteiten en ontwikkelingsmogelijkheden aangetast;

- t. de oppervlakte van gronden in gebruik voor Bedrijf mag niet groter zijn dan 5.000 m², tenzij er een sterke locatiegebondenheid kan worden aangetoond; dit wordt in de omgevingsvergunning vastgelegd;
- u. er is sprake van hydrologisch neutraal ontwikkelen;
- v. de capaciteit van de omliggende wegen is voldoende voor een veilige afwikkeling van de verkeerstoename;
- w. de bodemkwaliteit is geschikt voor de beoogde functie;
- x. de waterkwaliteit wordt niet nadelig beïnvloed;

beoordelingsregels bij recreatieve routes:

- y. omliggende functies en percelen worden niet onevenredig in hun activiteiten en ontwikkelingsmogelijkheden aangetast;
- z. er is sprake van hydrologisch neutraal ontwikkelen;

beoordelingsregels verblijfsrecreatieve nevenfuncties:

- aa. er vindt geen onevenredige aantasting van de openheid plaats;
- bb. voorzien wordt in een goede landschappelijke inpassing die ten minste voldoet aan de beleidsregels zoals opgenomen in bijlage 2 Beleidsnotitie erfbeplanting;
- cc. er worden niet meer dan 25 standplaatsen voor seizoensgebonden verblijfsrecreatie gerealiseerd;
- dd. bij de realisering van standplaatsen voor seizoensgebonden verblijfsrecreatie wordt tevens voorzien in parkeren op eigen erf;
- ee. bij de realisering van overnachtingsmogelijkheden in woningen of bijgebouwen wordt voldaan aan de beleidsregels zoals opgenomen in bijlage 3 Beleidsregels bed & breakfast;
- ff. de inrichting op perceelsniveau is afgestemd op een aanvaardbaar woon- en leefklimaat;
- gg. er worden geen nieuwe kwetsbare objecten of nieuwe beperkt kwetsbare objecten binnen 10⁻⁶-contouren van inrichtingen of leidingen gerealiseerd;
- hh. voor ontwikkelingen binnen het invloedsgebied voor het groepsrisico vindt een verantwoording van het groepsrisico plaats;

beoordelingsregels aanleg lage permanente teeltondersteunende voorzieningen:

- ii. de voorzieningen zijn noodzakelijk voor een doelmatige bedrijfsvoering en de continuïteit van het agrarische bedrijf; hierover wordt advies gevraagd aan een agrarische deskundige;
- jj. bijbehorende voorzieningen zoals een waterbassin zijn toegestaan;
- kk. teeltondersteunende kassen zijn niet toegestaan;
- ll. de voorzieningen worden aansluitend aan Bebouwd gebied met de functie Agrarisch bedrijf - (vollegronds)teeltbedrijf, gerealiseerd; er is ook sprake van 'aansluitend aan' indien tussen de teeltondersteunende voorzieningen enerzijds en Bebouwd gebied met de functie Agrarisch bedrijf - (vollegronds)teeltbedrijf anderzijds of tussen teeltondersteunende voorzieningen onderling sprake is van een sloot of de functie Verkeer;
- mm. de omvang van de voorzieningen bedraagt per functievak Agrarisch bedrijf - (vollegronds)teeltbedrijf ten hoogste 5 ha;
- nn. de voorziening mag uitsluitend worden gerealiseerd indien op de aansluitende functie Agrarisch bedrijf - (vollegronds)teeltbedrijf in fysiek opzicht geen effectieve ruimte meer aanwezig is voor de realisering;
- oo. de voorzieningen doen geen onevenredige afbreuk aan de landschappelijke en ecologische waarden ter plaatse;
- pp. voorzien wordt in een goede landschappelijke inpassing die ten minste voldoet aan de beleidsregels zoals opgenomen in bijlage 2 Beleidsnotitie erfbeplanting;
- qq. er is sprake van hydrologisch neutraal ontwikkelen;

beoordelingsregels fruitboomgaarden:

- rr. voor de betreffende functie Wonen een aanvaardbaar en gezond woon- en leefklimaat kan worden gerealiseerd waarbij in ieder geval gemotiveerd wordt:
 1. dat het initiatief niet leidt tot onaanvaardbare negatieve gezondheidseffecten, en;
 2. welke afscherpende maatregelen redelijkerwijs kunnen worden gevraagd en worden genomen om negatieve gezondheidseffecten te beperken of te voorkomen.

67.3 Maatwerkregel

Burgemeester en wethouders kunnen maatwerkvoorschriften voorschrijven gericht op de realisering en instandhouding van de landschappelijke inpassing.

67.4 Gelijkwaardigheidsregel

Voor de beoordelingsregels in lid 67.2 geldt dat tevens kan worden voldaan aan het voorschrift door middel van het treffen van een gelijkwaardige maatregel. Deze maatregel kan alleen worden getroffen voor zover daarmee ten minste hetzelfde doel wordt bereikt als met de betreffende beoordelingsregel.

Artikel 68 Functieverandering met melding in de bosrijke ontginningen met buurtschappen

68.1 Functieverandering met melding

Het is verboden het gebruik zoals bedoeld in artikel 4.2.1 onder b tot en met l en in afwijking van het bepaalde in artikel 61, in de volgende situaties te veranderen zonder voorafgaande melding aan burgemeester en wethouders:

- a. de vestiging van dagrecreatieve nevenfuncties bij agrarische bedrijven en Wonen;
- b. de vestiging van kleinschalige agrarisch aanverwante nevenactiviteiten met een oppervlakte in gebruik van ten hoogste 200 m² bij agrarische bedrijven;
- c. de vestiging van horecamatige nevenactiviteiten uit de categorie 1a of 1b van de Staat van Horeca-activiteiten met een oppervlakte in gebruik van ten hoogste 40 m²;
- d. de vestiging van een bedrijf uit categorie 3.1 of 3.2 van de Staat van Bedrijfsactiviteiten op een locatie waar de bestaande functie een Bedrijf uit de categorie 1 of 2 van de Staat van Bedrijfsactiviteiten is.

68.2 Voorwaarden en indieningsvereisten functieverandering

Hierbij gelden de volgende voorwaarden en indieningsvereisten:

- a. voorzien wordt in een goede landschappelijke inpassing die ten minste voldoet aan de beleidsregels zoals opgenomen in bijlage 2 Beleidsnotitie erfbeplanting;
- b. de regels met betrekking tot Voldoende parkeergelegenheid zijn van toepassing;
- c. de omvang van de nevenfunctie gelet op de ruimtelijke uitstraling (aard van de activiteit, het daadwerkelijke fysieke ruimtegebruik en de verschijningsvorm) is en blijft ondergeschikt aan de hoofdfunctie;
- d. de activiteiten mogen geen onevenredige overlast op het gebied van geur, stof, geluid, gevaar, verkeer of vergelijkbare gevolgen voor de fysieke leefomgeving veroorzaken; bij het indienen van de melding wordt de benodigde inhoudelijke gegevens en bescheiden aangeleverd om dit te onderbouwen;
- e. de activiteiten mogen geen onevenredige beperkingen veroorzaken voor de bedrijfsvoering en ontwikkelingsmogelijkheden van bedrijvigheid in de omgeving;
- f. de milieubelasting van het bedrijf uit categorie 3.1 of 3.2 is vergelijkbaar met de milieubelasting van een bedrijf uit de categorie 1 of 2 van de Staat van Bedrijfsactiviteiten; bij het indienen van de melding wordt de benodigde inhoudelijke gegevens en bescheiden aangeleverd om dit te onderbouwen.

68.3 Maatwerkregel

Burgemeester en wethouders kunnen maatwerkvoorschriften voorschrijven gericht op de realisering en instandhouding van de landschappelijke inpassing.

68.4 Gelijkwaardigheidsregel

Voor de beoordelingsregels in lid 68.2 geldt dat tevens kan worden voldaan aan het voorschrift door middel van het treffen van een gelijkwaardige maatregel. Deze maatregel kan alleen worden getroffen voor zover daarmee ten minste hetzelfde doel wordt bereikt als met de betreffende beoordelingsregel. Alvorens de gelijkwaardige maatregel wordt getroffen, dient deze te worden gemeld bij burgemeester en wethouders, onder overlegging van gegevens waaruit de gelijkwaardigheid blijkt.

68.5 Procedureregeling melding

Voor het doen van een melding geldt de volgende procedureregeling:

- a. de melding met onderbouwing dat aan de voorwaarden wordt voldaan wordt ingediend via het gemeentelijke digitale loket;
- b. ingebruikname is pas toegestaan indien aan de voorwaarden is voldaan dan wel deze voorwaarden zijn gerealiseerd.

Artikel 69 Functieverandering met afwijking in de bosrijke ontginningen met buurtschappen

69.1 Afwijking van verbod op functiewijziging

Omgevingsvergunning om van het bepaalde in artikel 61 af te wijken wordt - mits wordt voldaan aan het bepaalde in artikel 4.2 onder a - door het bevoegd gezag verleend voor de volgende functies:

- a. de vestiging van een Bedrijf uit de categorie 1 of 2 van de Staat van Bedrijfsactiviteiten op een locatie waar de bestaande functie Agrarisch bedrijf - (vollegronds)teeltbedrijf, Agrarisch bedrijf - veehouderij, Agrarisch bedrijf - glastuinbouwbedrijf, Agrarisch bedrijf - overig bedrijf, Agrarisch bedrijf - paardenhouderij, Wonen, Dierenkliniek, Tuincentrum - evenemententerrein, Manege, Horeca- of Detailhandel is of wordt beëindigd;
- b. het gebruik ten behoeve van Wonen op de locaties waar de bestaande functie Agrarisch bedrijf - (vollegronds)teeltbedrijf, Agrarisch bedrijf - veehouderij, Agrarisch bedrijf - glastuinbouwbedrijf, Agrarisch bedrijf - overig bedrijf, Agrarisch bedrijf - paardenhouderij, Bedrijf, Bedrijf uit een hogere milieucategorie, Bedrijf agrarisch-technisch of agrarisch verwant bedrijf, Dierenkliniek, Tuincentrum - evenemententerrein, Manege, Horeca- of Detailhandel is of - in samenhang met de toepassing van de afwijking - wordt beëindigd en een bedrijfswoning aanwezig is;
- c. vergroting van de oppervlakte in gebruik voor Wonen tot een oppervlakte van maximaal 1.500 m²;
- d. de realisering van een bedrijfswoning bij bedrijven en instellingen waar nog geen bedrijfswoning aanwezig is;
- e. de vestiging van een Agrarisch bedrijf - paardenhouderij op de locaties waar de bestaande functie Agrarisch bedrijf - veehouderij is of wordt beëindigd;
- f. de vestiging van een paardenhouderij of paardrijactiviteiten bij wijze van neventak bij een agrarisch bedrijf;
- g. de aanleg van recreatieve wandel-, fiets- of ruiterspaden;
- h. de vestiging van een verblijfsrecreatieve nevenfuncties bij agrarische bedrijven en Wonen;
- i. de vestiging van horecamatige nevenactiviteiten uit de categorie 1a of 1b van de Staat van Horeca-activiteiten met een oppervlakte in gebruik van meer dan 40 m²;
- j. de vestiging van kleinschalige bedrijfsmatige nevenactiviteiten;
- k. de aanleg van lage permanente teeltondersteunende voorzieningen;
- l. de aanleg van fruitboomgaarden op een afstand van minder dan 50 m van de functie Wonen.

69.2 Beoordelingsregels afwijking

Hierbij gelden de volgende beoordelingsregels:

algemeen geldende beoordelingsregels:

- a. met het indienen van een aanvraag om toepassing te geven aan de afwijkingsbevoegdheid wordt een volledige onderbouwing op basis van de beoordelingsregels overlegd en de relevante gegevens en bescheiden verstrekt;
- b. de genoemde functies zijn toegestaan mits passend binnen de in artikel 4.1 beschreven ruimtelijke kwaliteiten danwel de Gebiedsvisie Groene Ladder;
- c. voor een afwijking zoals bedoeld in artikel 69.1 onder a, b, c, d, e en f geldt dat er sprake moet zijn van een goede landschappelijke inpassing die:
 1. ten minste voldoet aan de beleidsregels zoals opgenomen in bijlage Beleidsnotitie erfbeplanting;
 2. en voor zover de locatie is gelegen in het 'Peelontginningenlandschap', voldoet aan de betreffende onderdelen van de beleidsregels voor landschappelijke inpassing zoals opgenomen in Vitaal Buitengebied Boekel, kwaliteitsgids;
 3. en voor zover de locatie is gelegen in de 'Overgang Kampenlandschap met enken naar Peelontginningenlandschap' voldoet aan de betreffende onderdelen van de beleidsregels voor landschappelijke inpassing zoals opgenomen in Vitaal Buitengebied Boekel, kwaliteitsgids;

- d. voor een afwijking zoals bedoeld in artikel 69.1 onder a, b en e geldt dat er sprake is van kwaliteitsverbetering van het landschap in brede zin zoals opgenomen in Vitaal Buitengebied Boekel, waardering:
1. een goede landschappelijke inpassing die;
 2. door feitelijke uitvoering van bijvoorbeeld de sloop van overtollige bebouwing, het herstel en opwaardering van cultuurhistorisch waardevolle bebouwing en/of structuren, de beëindiging van functies die de kwaliteit van het landschap aantasten, landschappelijke versterking rond agrarische percelen, de aanleg van recreatieve paden, de aanleg van nieuwe landschappelijke elementen en/of nieuwe natuur;
 3. en – indien de landschappelijke kwaliteitsverbetering in onvoldoende mate bereikt kan worden met het bepaalde onder sub c en d, onder 1 en zoals aangegeven in Vitaal Buitengebied Boekel, waardering – door de kwaliteitsverbetering van het landschap elders (te laten) uitvoeren, al dan niet via het overdragen van de uitvoeringsverplichting aan de gemeente;
- e. de landschappelijke inpassing en/of bijdrage aan de kwaliteit van het landschap wordt gerealiseerd alvorens het beoogde gebruik wordt geëffectueerd; dit wordt als voorwaardelijke gebruiksbepaling aan de omgevingsvergunning gekoppeld;
- f. de regels met betrekking tot Voldoende parkeergelegenheid zijn van toepassing;
- g. er worden geen nieuwe kwetsbare objecten of nieuwe beperkt kwetsbare objecten binnen 10⁻⁶-contouren van inrichtingen gerealiseerd;
- h. er worden geen nieuwe kwetsbare objecten of nieuwe beperkt kwetsbare objecten binnen de functievlakken Leiding - Gas, Leiding - Hoogspanningsverbinding of binnen 10⁻⁶-contouren van deze leidingen gerealiseerd;
- i. voor ontwikkelingen binnen het invloedsgebied voor het groepsrisico vindt een verantwoording van het groepsrisico plaats;

beoordelingsregels bij woonfuncties:

- j. het aantal woningen wordt niet uitgebreid tenzij toepassing wordt gegeven aan het bepaalde onder 69.1 onder d;
- k. een aanvaardbaar en gezond woon- en leefklimaat kan worden gerealiseerd waarbij in ieder geval gemotiveerd wordt:
1. dat het initiatief niet leidt tot onaanvaardbare negatieve gezondheidseffecten, en;
 2. welke maatregelen redelijkerwijs kunnen worden gevraagd en worden genomen om negatieve gezondheidseffecten te beperken of te voorkomen;
- l. omliggende bedrijven worden niet onevenredig in hun activiteiten en/of ontwikkelingsmogelijkheden aangetast;
- m. de oppervlakte van de gronden in gebruik voor Wonen zal kleiner moeten zijn dan het functievlak Agrarisch bedrijf - (vollegronds)teeltbedrijf, Agrarisch bedrijf - veehouderij, Agrarisch bedrijf - glastuinbouwbedrijf, Agrarisch bedrijf - overig bedrijf, Agrarisch bedrijf - paardenhouderij, Bedrijf, Dierenkliniek, Tuincentrum - evenemententerrein, Manege, Horeca of Detailhandel; dit wordt in de omgevingsvergunning vastgelegd;
- n. aan het bepaalde onder 69.1 onder d:
1. wordt uitsluitend medewerking verleend indien de bedrijfswoning noodzakelijk is voor de uitoefening van de functie en de functie waarvoor deze wordt gerealiseerd volwaardig is;
 2. kan geen toepassing worden gegeven indien er sprake is van een eerder aanwezige, inmiddels afgesplitste bedrijfswoning;
- o. voldaan wordt aan de voorkeursgrenswaarden of een vast te stellen hogere grenswaarde voor geluid van wegverkeer;
- p. er worden geen nieuwe geluidgevoelige objecten toegestaan binnen de 35 Ke contour van vliegveld Volkel;
- q. de bodemkwaliteit geschikt is voor de beoogde functie;

beoordelingsregels bij bedrijven, horeca-activiteiten en paardenhouderijen, als hoofd- of nevenactiviteit:

- r. de activiteiten mogen geen onevenredige overlast op het gebied van geur, stof, geluid, gevaar,

- verkeer of vergelijkbare gevolgen voor de fysieke leefomgeving veroorzaken; bij het indienen worden de benodigde inhoudelijke gegevens en bescheiden aangeleverd om dit te beoordelen;
- s. omliggende bedrijven worden niet onevenredig in hun activiteiten en ontwikkelingsmogelijkheden aangetast;
 - t. de oppervlakte van gronden in gebruik voor Bedrijf mag niet groter zijn dan 5.000 m², tenzij er een sterke locatiegebondenheid kan worden aangetoond; dit wordt in de omgevingsvergunning vastgelegd;
 - u. er is sprake van hydrologisch neutraal ontwikkelen;
 - v. de capaciteit van de omliggende wegen is voldoende voor een veilige afwikkeling van de verkeerstoename;
 - w. de bodemkwaliteit is geschikt voor de beoogde functie;
 - x. de waterkwaliteit wordt niet nadelig beïnvloed;

beoordelingsregels bij recreatieve routes:

- y. omliggende functies en percelen worden niet onevenredig in hun activiteiten en ontwikkelingsmogelijkheden aangetast;
- z. er is sprake van hydrologisch neutraal ontwikkelen;

beoordelingsregels verblijfsrecreatieve nevenfuncties:

- aa. er vindt geen onevenredige aantasting van de openheid plaats;
- bb. voorzien wordt in een goede landschappelijke inpassing die ten minste voldoet aan de beleidsregels zoals opgenomen in bijlage 2 Beleidsnotitie erfbeplanting;
- cc. er worden niet meer dan 25 standplaatsen voor seizoensgebonden verblijfsrecreatie gerealiseerd;
- dd. bij de realisering van standplaatsen voor seizoensgebonden verblijfsrecreatie wordt tevens voorzien in parkeren op eigen erf;
- ee. bij de realisering van overnachtingsmogelijkheden in woningen of bijgebouwen wordt voldaan aan de beleidsregels zoals opgenomen in bijlage 3 Beleidsregels bed & breakfast;
- ff. de inrichting op perceelsniveau is afgestemd op een aanvaardbaar woon- en leefklimaat;
- gg. er worden geen nieuwe kwetsbare objecten of nieuwe beperkt kwetsbare objecten binnen 10⁻⁶-contouren van inrichtingen of leidingen gerealiseerd;
- hh. voor ontwikkelingen binnen het invloedsgebied voor het groepsrisico vindt een verantwoording van het groepsrisico plaats;

beoordelingsregels aanleg lage permanente teeltondersteunende voorzieningen:

- ii. de voorzieningen zijn noodzakelijk voor een doelmatige bedrijfsvoering en de continuïteit van het agrarische bedrijf; hierover wordt advies gevraagd aan een agrarische deskundige;
- jj. bijbehorende voorzieningen zoals een waterbassin zijn toegestaan;
- kk. teeltondersteunende kassen zijn niet toegestaan;
- ll. de voorzieningen worden aansluitend aan Bebouwd gebied met de functie Agrarisch bedrijf - (vollegronds)teeltbedrijf, gerealiseerd; er is ook sprake van 'aansluitend aan' indien tussen de teeltondersteunende voorzieningen enerzijds en Bebouwd gebied met de functie Agrarisch bedrijf - (vollegronds)teeltbedrijf anderzijds of tussen teeltondersteunende voorzieningen onderling sprake is van een sloot of de functie Verkeer;
- mm. de omvang van de voorzieningen bedraagt per functievlak Agrarisch bedrijf - (vollegronds)teeltbedrijf ten hoogste 3 ha;
- nn. de voorziening mag uitsluitend worden gerealiseerd indien op de aansluitende functie Agrarisch bedrijf - (vollegronds)teeltbedrijf in fysiek opzicht geen effectieve ruimte meer aanwezig is voor de realisering;
- oo. de voorzieningen doen geen onevenredige afbreuk aan de landschappelijke en ecologische waarden ter plaatse;
- pp. voorzien wordt in een goede landschappelijke inpassing die ten minste voldoet aan de beleidsregels zoals opgenomen in bijlage Beleidsnotitie erfbeplanting;
- qq. er is sprake van hydrologisch neutraal ontwikkelen;

beoordelingsregels fruitboomgaarden:

- rr. voor de betreffende functie Wonen een aanvaardbaar en gezond woon- en leefklimaat kan worden

gerealiseerd waarbij in ieder geval gemotiveerd wordt:

1. dat het initiatief niet leidt tot onaanvaardbare negatieve gezondheidseffecten, en;
2. welke afscherpende maatregelen redelijkerwijs kunnen worden gevraagd en worden genomen om negatieve gezondheidseffecten te beperken of te voorkomen.

69.3 Maatwerkregel

Burgemeester en wethouders kunnen maatwerkvoorschriften voorschrijven gericht op de realisering en instandhouding van de landschappelijke inpassing.

69.4 Gelijkwaardigheidsregel

Voor de beoordelingsregels in lid 69.2 geldt dat tevens kan worden voldaan aan het voorschrift door middel van het treffen van een gelijkwaardige maatregel. Deze maatregel kan alleen worden getroffen voor zover daarmee ten minste hetzelfde doel wordt bereikt als met de betreffende beoordelingsregel.

Artikel 70 Functieverandering met afwijking bij monumenten en karakteristieke gebouwen

70.1 Afwijking van verbod op functiewijziging voor wonen

Omgevingsvergunning om van het bepaalde in artikel 58, 59, 60 of 61 af te wijken wordt door het bevoegd gezag verleend voor de functie Wonen. De afwijking kan worden toegepast voor woningsplitsing of realiseren van een woning in een object dat nog niet voor wonen in gebruik is.

70.2 Beoordelingsregels afwijking

Hierbij gelden de volgende beoordelingsregels:

- a. de functie Wonen wordt toegekend voor maximaal één extra woning;
- b. de extra woning is uitsluitend toegestaan indien tevens sprake is van het behoud, herstel en de versterking van het waardevolle object op het bouwperceel;
- c. de maatregelen die genomen worden voor het behoud, herstel en de versterking van het waardevolle object op het bouwperceel worden als voorwaardelijke bepaling aan de omgevingsvergunning gekoppeld;
- d. voor de extra woning kan een aanvaardbaar en gezond woon- en leefklimaat worden gerealiseerd waarbij in ieder geval gemotiveerd wordt:
 1. dat het initiatief niet leidt tot onaanvaardbare negatieve gezondheidseffecten, en;
 2. welke maatregelen redelijkerwijs kunnen worden gevraagd en worden genomen om negatieve gezondheidseffecten te beperken of te voorkomen;
- e. omliggende bedrijven worden niet onevenredig in hun activiteiten en/of ontwikkelingsmogelijkheden aangetast;
- f. de kwaliteit van het landschap zoals beschreven in Vitaal Buitengebied Boekel, kwaliteitsgids wordt niet aangetast;
- g. er sprake is van kwaliteitsverbetering van het landschap in brede zin, zoals opgenomen in Vitaal Buitengebied Boekel, waardering:
 1. door feitelijke uitvoering van bijvoorbeeld de sloop van overtollige bebouwing, het herstel en opwaardering van cultuurhistorisch waardevolle bebouwing en/of structuren, de beëindiging van functies die de kwaliteit van het landschap aantasten, landschappelijke versterking rond agrarische percelen, de aanleg van recreatieve paden, de aanleg van nieuwe landschappelijke elementen en/of nieuwe natuur;
 2. en – indien de landschappelijke kwaliteitsverbetering in onvoldoende mate bereikt kan worden met het bepaalde onder 1 en zoals aangegeven in Vitaal Buitengebied Boekel, waardering – door de kwaliteitsverbetering van het landschap elders (te laten) uitvoeren, al dan niet via het overdragen van de uitvoeringsverplichting aan de gemeente;
- h. voldaan wordt aan de voorkeursgrenswaarden of een vast te stellen hogere grenswaarde voor geluid van wegverkeer;
- i. er worden geen nieuwe geluidgevoelige objecten toegestaan binnen de 35 Ke contour van vliegveld Volkel;
- j. er worden geen nieuwe kwetsbare objecten of nieuwe beperkt kwetsbare objecten binnen 10⁻⁶-contouren van inrichtingen gerealiseerd;
- k. er worden geen nieuwe kwetsbare objecten of nieuwe beperkt kwetsbare objecten binnen de functievlakken Leiding - Gas, Leiding - Hoogspanningsverbinding of binnen 10⁻⁶-contouren van deze leidingen gerealiseerd;
- l. voor ontwikkelingen binnen het invloedsgebied voor het groepsrisico vindt een verantwoording van het groepsrisico plaats.

70.3 Afwijking van verbod op functiewijziging voor andere functies

Omgevingsvergunning om van het bepaalde in artikel 58, 59, 60 of 61 af te wijken wordt door het bevoegd gezag verleend voor de functie Detailhandel, Horeca of een vergelijkbare functie.

70.4 Beoordelingsregels afwijking

Hierbij gelden de volgende beoordelingsregels:

- a. de afwijking wordt uitsluitend toegestaan indien tevens sprake is van het behoud, herstel en de versterking van het waardevolle object op het bouwperceel;
- b. de maatregelen die genomen worden voor het behoud, herstel en de versterking van het waardevolle object op het bouwperceel worden als voorwaardelijke bepaling aan de omgevingsvergunning gekoppeld;
- c. voor de functie een aanvaardbaar en gezond woon- en leefklimaat kan worden gerealiseerd waarbij in ieder geval gemotiveerd wordt:
 1. dat het initiatief niet leidt tot onaanvaardbare negatieve gezondheidseffecten, en;
 2. welke maatregelen redelijkerwijs kunnen worden gevraagd en worden genomen om negatieve gezondheidseffecten te beperken of te voorkomen;
- d. omliggende bedrijven worden niet onevenredig in hun activiteiten en/of ontwikkelingsmogelijkheden aangetast;
- e. de kwaliteit van het landschap zoals beschreven in Vitaal Buitengebied Boekel, kwaliteitsgids wordt niet aangetast;
- f. er sprake is van kwaliteitsverbetering van het landschap in brede zin, zoals opgenomen in Vitaal Buitengebied Boekel, waardering:
 1. door feitelijke uitvoering van bijvoorbeeld de sloop van overtollige bebouwing, het herstel en opwaardering van cultuurhistorisch waardevolle bebouwing en/of structuren, de beëindiging van functies die de kwaliteit van het landschap aantasten, landschappelijke versterking rond agrarische percelen, de aanleg van recreatieve paden, de aanleg van nieuwe landschappelijke elementen en/of nieuwe natuur;
 2. en – indien de landschappelijke kwaliteitsverbetering in onvoldoende mate bereikt kan worden met het bepaalde onder 1 en zoals aangegeven in Vitaal Buitengebied Boekel, waardering – door de kwaliteitsverbetering van het landschap elders (te laten) uitvoeren, al dan niet via het overdragen van de uitvoeringsverplichting aan de gemeente;
- g. voldaan wordt aan de voorkeursgrenswaarden of een vast te stellen hogere grenswaarde voor geluid van wegverkeer;
- h. er worden geen nieuwe geluidgevoelige objecten toegestaan binnen de 35 Ke contour van vliegveld Volkel;
- i. er worden geen nieuwe kwetsbare objecten of nieuwe beperkt kwetsbare objecten binnen 10⁻⁶-contouren van inrichtingen gerealiseerd;
- j. er worden geen nieuwe kwetsbare objecten of nieuwe beperkt kwetsbare objecten binnen de functievlakken Leiding - Gas, Leiding - Hoogspanningsverbinding of binnen 10⁻⁶-contouren van deze leidingen gerealiseerd;
- k. voor ontwikkelingen binnen het invloedsgebied voor het groepsrisico vindt een verantwoording van het groepsrisico plaats.

70.5 Gelijkwaardigheidsregel

Voor de beoordelingsregels in lid 70.2 en 70.4 geldt dat tevens kan worden voldaan aan het gestelde door middel van het treffen van een gelijkwaardige maatregel. Deze maatregel kan alleen worden getroffen voor zover daarmee ten minste hetzelfde doel wordt bereikt als met de betreffende beoordelingsregel.

Hoofdstuk 4 Wat mag ik op deze locatie bouwen?

Artikel 71 Bouwen binnen beschermingszones leidingen

71.1 Bouwregels

Voor de ten behoeve van de functies toegelaten bebouwing geldt het volgende:

- a. bouwen is uitsluitend toegestaan ten behoeve van de riool-, gas- of hoogspanningsleidingen met dien verstande dat bouwen ten behoeve van riool- of hoogspanningsleidingen op gronden met de functie Leiding - Gas niet is toegestaan;
- b. hoogspanningsmasten zijn toegelaten tot een hoogte waarbij geen ontoelaatbare verstoring plaats vindt van de radar en/of het vliegverkeer.

71.2 Afwijken van de bouwregels

Omgevingsvergunning om te bouwen voor de samenvallende functies en daarbij af te wijken van het bepaalde in lid 71.1 onder a wordt verleend:

- a. indien de bij de functie behorende bouwregels in acht worden genomen;
- b. het belang van de leiding(en) door de bouwactiviteit niet wordt geschaad; hierover wordt de leidingbeheerder advies gevraagd;
- c. hoogspanningsmasten zijn toegelaten tot een hoogte waarbij geen ontoelaatbare verstoring plaats vindt van de radar en/of het vliegverkeer;
- d. met dien verstande dat op de gronden met het functievlak Leiding - Gas of Leiding - Hoogspanningsverbinding kwetsbare objecten of nieuwe beperkt kwetsbare objecten niet zijn toegestaan.
- e. bouwen ten behoeve van de functies die samenvallen met Leiding - Gas, Leiding - Riool of Leiding - Hoogspanningsverbinding is voorts uitsluitend toegestaan indien het belang van de leiding door de bouwactiviteiten niet wordt geschaad; hierover wordt de leidingbeheerder advies gevraagd;

Artikel 72 **Bebouwing in open gebied**

72.1 **Toegelaten bebouwing open gebied**

Ten behoeve van de toegelaten functies zijn toegestaan:

- a. bouwwerken, geen gebouwen en overkappingen zijnde, waarvoor de maatvoeringen gelden zoals weergegeven in artikel 72.2;
- b. gebouwen voor nutsvoorzieningen;
- c. bestaande bouwwerken, geen gebouwen of overkappingen zijnde, voor zover de bouwhoogte, oppervlakte of inhoud ten tijde van de ter inzage legging van het ontwerp van dit plan meer bedraagt dan weergegeven in artikel 72.2; voor deze bouwwerken, geen gebouwen of overkappingen zijnde, geldt de bestaande bouwhoogte, oppervlakte of inhoud als maximum;
- d. bestaande gebouwen waarbij de oppervlakte, goot - en bouwhoogte ten tijde van de ter inzage legging van het ontwerp van dit plan als maximaal toelaatbare oppervlakte, goot - en bouwhoogte geldt.

72.2 **Specifieke regels voor bebouwing in open gebied**

Voor de ten behoeve van de functie toegelaten bebouwing geldt het volgende:

- a. perceels- en terreinafscheidingen zijn toegestaan tot een hoogte van 1 m;
- b. afscheidingen voor grootvee zijn toegestaan tot 1,25 m;
- c. bouwwerken, geen gebouwen zijnde, voor verkeersgeleiding, verlichting, bewegwijzering,abri's, kunstwerken en vergelijkbare noodzakelijke voorzieningen van algemeen nut, zijn toegestaan tot een bouwhoogte van 6 m;
- d. hobbymatige paardenbak en vergelijkbare voorzieningen zijn toegestaan tot een oppervlakte van 1.200 m² met dien verstande dat:
 1. de voorziening wordt aansluitend aan de functie Agrarisch bedrijf - (vollegronds)teeltbedrijf, Agrarisch bedrijf - veehouderij, Agrarisch bedrijf - overig bedrijf of Wonen gerealiseerd;
 2. de voorziening mag uitsluitend worden gerealiseerd indien op de aansluitende functie Agrarisch bedrijf - (vollegronds)teeltbedrijf, Agrarisch bedrijf - veehouderij, Agrarisch bedrijf - overig bedrijf of Wonen in fysiek opzicht geen effectieve ruimte meer aanwezig is voor de realisering;
 3. voorzien wordt in een goede landschappelijke inpassing die ten minste voldoet aan de beleidsregels zoals opgenomen in bijlage 2 Beleidsnotitie erfbeplanting;
 4. het gebruik van buitenverlichting bij de paardenbak niet is toegestaan;
 5. de hoogte van de afscheiding niet meer dan 1,50 m mag bedragen;
- e. silo's, met uitzondering van sleufsilos, en windturbines zijn niet toegestaan;
- f. sleufsilos tot een bouwhoogte van 2 m zijn toegestaan aansluitend aan de functie Agrarisch bedrijf - veehouderij op voorwaarde dat het aldaar gevestigde bedrijf voor de productie in overwegende mate is aangewezen op de opslag van ruwvoer en voorts met dien verstande dat:
 1. de totale oppervlakte van sleufsilos, kuilvoerplaten en bijbehorende verhardingen, grenzend aan de functie Agrarisch bedrijf - veehouderij, ten hoogste 0,5 ha mag bedragen en waarbij de totale oppervlakte van de functie Agrarisch bedrijf - veehouderij, sleufsilos, kuilvoerplaten en bijbehorende verhardingen niet meer dan 2 ha mag bedragen;
 2. realisatie uitsluitend is toegestaan indien er op het vlak Bouwen - agrarische bedrijfsbebouwing geen of onvoldoende ruimte meer aanwezig is voor sleufsilos;
 3. de sleufsilos landschappelijk worden inpast;
- g. bouwwerken die behoren tot de gebouwen op de gronden in het Bebouwd gebied waaronder uitsluitend wordt verstaan:
 1. tot gebouwen behorende stoepen, stoeptreden, trappen(huizen), galerijen, hellingbanen, balkons, entreeportalen, veranda's en afdaken, mits de overschrijding ten hoogste 2,5 m bedraagt;
 2. tot gebouwen behorende erkers en serres, mits de overschrijding ten hoogste 2 m bedraagt;

- 3. andere ondergeschikte onderdelen van gebouwen, mits de overschrijding ten hoogste 1,5 m bedraagt;
- h. lage permanente teeltondersteunende voorzieningen zijn toegestaan met de afwijking zoals opgenomen in artikel 63, 65, 67 of 69;
- i. overige bouwwerken, geen gebouwen en overkappingen zijnde, ten dienste van het gebruik zijn toegestaan tot een bouwhoogte van 4 m;
- j. landschappelijke inpassing wordt gerealiseerd alvorens het bouwwerk in gebruik wordt genomen; dit wordt als voorwaardelijke gebruiksbepaling aan de omgevingsvergunning gekoppeld.

72.3 Maatwerkregel

Burgemeester en wethouders kunnen maatwerkvoorschriften voorschrijven gericht op de realisering en instandhouding van de landschappelijke inpassing.

Artikel 73 Aanvullende regels voor hoge teeltondersteunende voorzieningen

Op deze locatie zijn tevens hoge, permanente en niet-permanente teeltondersteunende voorzieningen toegestaan; hiervoor is de aanduiding 'specifieke vorm van agrarisch - hoge teeltondersteunende voorzieningen' opgenomen op de verbeelding.

Artikel 74 Aanvullende regels voor lage permanente teeltondersteunende voorzieningen

Op deze locatie zijn tevens lage permanente teeltondersteunende voorzieningen toegestaan; hiervoor is de aanduiding 'specifieke vorm van agrarisch - lage permanente teeltondersteunende voorzieningen' opgenomen op de verbeelding.

Artikel 75 Afwijken van de bouwregels in open gebied

Omgevingsvergunning om van het bepaalde in artikel 72.1 en 72.2 af te wijken wordt verleend voor:

- a. gebouwen en overkappingen voor onderhoud en beheer, schuilgelegenheden en vergelijkbare voorzieningen ten behoeve van de functie Natuur met een oppervlakte van maximaal 30 m² en een maximale goot-en bouwhoogte van 3 m respectievelijk 5 m;
- b. schuilgelegenheden voor dieren met een oppervlakte van maximaal 30 m² en een maximale goot-en bouwhoogte van 3 m respectievelijk 5 m;
- c. hoge teeltondersteunende voorzieningen in het Woonwerklandschap met buurtschappen of het Agrarisch landschap;
- d. paardenbak en vergelijkbare voorzieningen;
- e. sleufsilo's tot een bouwhoogte van 2,70 m met dien verstande dat het bepaalde in artikel 72.2 onder f voor het overige onverkort van toepassing blijft;
- f. de oprichting en aanleg van zonnepanelen en/of de oprichting van windturbines waarbij de toelaatbaarheid niet is beperkt tot de toegelaten functie;

Hierbij gelden de volgende beoordelingsregels:

algemene beoordelingsregels:

- g. met het indienen van een aanvraag om toepassing te geven aan de afwijkingsbevoegdheid wordt een volledige onderbouwing op basis van de beoordelingsregels overlegd en de relevante gegevens en bescheiden verstrekt;
- h. indien landschappelijke inpassing is voorgeschreven wordt deze landschappelijke inpassing gerealiseerd alvorens het bouwwerk in gebruik wordt genomen; dit wordt als voorwaardelijke gebruiksbepaling aan de omgevingsvergunning gekoppeld;
- i. het bepaalde in artikel 71 is onverminderd van toepassing;

voor het bepaalde onder a en b:

- j. nut en noodzaak van de voorzieningen zijn aangetoond;
- k. schuilgelegenheden zoals bedoeld onder b:
 1. worden aansluitend aan de functie Agrarisch bedrijf - (vollegronds)teeltbedrijf, Agrarisch bedrijf - veehouderij, Agrarisch bedrijf - overig bedrijf of Wonen gerealiseerd;
 2. zijn toegestaan op gronden gelegen in het Woonwerklandschap met buurtschappen, Beekdal met aansluitend open agrarisch landschap, Agrarisch landschap of de Bosrijke ontginningen met buurtschappen;
 3. mogen uitsluitend worden gerealiseerd indien op de aansluitende functie Agrarisch bedrijf - (vollegronds)teeltbedrijf, Agrarisch bedrijf - veehouderij, Agrarisch bedrijf - overig bedrijf of Wonen in fysiek opzicht geen effectieve ruimte meer aanwezig is voor de realisering;
 4. mogen uitsluitend in een dierenweide worden geplaatst met een oppervlakte van ten minste 5.000 m²;
 5. de situering van de schuilgelegenheid op het perceel is passend waarbij de plaatsing in een

hoek de voorkeur heeft;

6. voorzien wordt in een goede landschappelijke inpassing die ten minste voldoet aan de beleidsregels zoals opgenomen in bijlage 2 Beleidsnotitie erfbeplanting;
7. bebouwing en locatie voldoen aan de algemene regels van omgevingskwaliteit;

voor het bepaalde onder c:

- l. de voorzieningen zijn noodzakelijk voor een doelmatige bedrijfsvoering en de continuïteit van het agrarische bedrijf; hierover wordt advies gevraagd aan een agrarische deskundige;
- m. bijbehorende voorzieningen zoals een waterbassin zijn toegestaan;
- n. teeltondersteunende kassen zijn niet toegestaan;
- o. de voorzieningen zijn toegestaan aansluitend aan Bebouwd gebied met de functie Agrarisch bedrijf - (vollegronds)teeltbedrijf, gerealiseerd;
- p. de omvang van de voorzieningen bedraagt per functievlak Agrarisch bedrijf - (vollegronds)teeltbedrijf ten hoogste 3 ha;
- q. de voorziening mag uitsluitend worden gerealiseerd indien op de aansluitende functie Agrarisch bedrijf - (vollegronds)teeltbedrijf in fysiek opzicht geen effectieve ruimte meer aanwezig is voor de realisering;
- r. de voorzieningen doen geen onevenredige afbreuk aan de landschappelijke en ecologische waarden ter plaatse;
- s. voorzien wordt in een goede landschappelijke inpassing die ten minste voldoet aan de beleidsregels zoals opgenomen in bijlage 2 Beleidsnotitie erfbeplanting;
- t. er is sprake van hydrologisch neutraal ontwikkelen;

voor het bepaalde onder d:

- u. de voorziening is uitsluitend aansluitend aan de functie Agrarisch bedrijf - paardenhouderij of Manege toegestaan;
- v. de voorziening is uitsluitend toegestaan indien op de aansluitende functie Agrarisch bedrijf - paardenhouderij of Manege in fysiek opzicht geen effectieve ruimte meer aanwezig is voor de realisering;
- w. voorzien wordt in een goede landschappelijke inpassing die ten minste voldoet aan de beleidsregels zoals opgenomen in bijlage 2 Beleidsnotitie erfbeplanting;
- x. het gebruik van buitenverlichting bij de paardenbak is niet toegestaan;
- y. de hoogte van de afscheiding mag niet meer dan 1,50 m bedragen;

voor het bepaalde onder f:

- z. zonnepanelen en windturbines zijn niet toegestaan binnen functie Beekdal met aansluitend open agrarisch landschap, Bosrijke ontginningen met buurtschappen, Groen of Natuur;
- aa. de voorzieningen doen geen onevenredige afbreuk aan de landschappelijke en ecologische waarden ter plaatse;
- bb. perceels- en terreinafscheidingen rond geplaatste zonnepanelen zijn toegestaan tot een bouwhoogte van 2,20 m;
- cc. zonnepanelen worden geconcentreerd en aansluitend aangelegd in zogenaamde zonneweiden waarbij de maximale oppervlakte per zonneweide 3 ha mag bedragen;
- dd. aanleg van zonneweiden en windturbines is uitsluitend toegestaan indien voldaan wordt aan NEN3654, zijnde de regels voor wederzijdse beïnvloeding van buisleidingen en hoogspanningssystemen;
- ee. de aanleg van de zonneweiden is noodzakelijk vanuit de behoefte aan duurzame energie en het ontbreken van alternatieven in de kernen of op daken;
- ff. de locatie voor zonneweiden is geschikt uit oogpunt van zorgvuldig ruimtegebruik en ruimtelijke kwaliteit hetgeen tot uitdrukking komt in de mate van meervoudig ruimtegebruik en de maatregelen die getroffen worden om de impact op de omgeving te beperken;
- gg. aan de omgevingsvergunning voor afwijken ten behoeve van zonneweiden worden in ieder geval de volgende voorwaarden vastgelegd:
 1. de omgevingsvergunning geldt voor een bepaalde termijn, die ten hoogste 25 jaar bedraagt;
 2. na het verstrijken van de termijn wordt de vóór de verlening van de omgevingsvergunning

- bestaande toestand hersteld en worden de zonnepanelen verwijderd;
- hh. de bouwhoogte van een windturbine bedraagt ten hoogste 25 m;
 - ii. er is geen sprake van ontoelaatbare radarverstoring;
 - jj. er is geen sprake van een ontoelaatbare verstoring van het vliegverkeer;
 - kk. de afstand van een windturbine tot de functie Leiding - Gas bedraagt ten minste **de grootste waarde van ofwel de bladworpafstand bij nominaal toerental ofwel de afstand gelijk aan** de masthoogte van de windturbine + 1/3 van de wieklengthe;
 - ll. windturbines en zonnepanelen zijn uitsluitend toegestaan in aansluiting op Bebouwd gebied;
 - mm. windturbines zijn uitsluitend toegestaan indien plaatsing binnen Bebouwd gebied uit veiligheidsoverwegingen niet aanvaardbaar is;
 - nn. bij de aanleg van zonnepanelen wordt voorzien in een goede landschappelijke inpassing die ten minste voldoet aan de beleidsregels zoals opgenomen in bijlage 2 Beleidsnotitie erfbeplanting.

75.1 Maatwerkregel

Burgemeester en wethouders kunnen maatwerkvoorschriften voorschrijven gericht op de realisering en instandhouding van de landschappelijke inpassing.

Artikel 76 **Bebouwd gebied**

76.1 **Toegelaten bebouwing bebouwd gebied**

Ten behoeve van de toegelaten functies zijn toegestaan:

- a. gebouwen en bouwwerken, geen gebouwen zijnde, waarvoor de maatvoeringen gelden zoals weergegeven in regels en/of op de verbeelding;
- b. voor zover de oppervlakte, dakhelling, goothoogte of bouwhoogte of de afstand ten tijde van de ter inzage legging van het ontwerp van dit plan meer of minder dan bepaald onder a bedraagt geldt de bestaande oppervlakte, dakhelling, goothoogte of bouwhoogte of de afstand als maximum of minimum.

76.2 **Specifieke regels voor bebouwing in bebouwd gebied**

Voor de ten behoeve van de functie toegelaten bebouwing geldt het volgende:

algemene beoordelingsregels:

- a. de afstand van gebouwen tot de grens van de functie Verkeer bedraagt ten minste 10 m; voor zover de afstand ten tijde van de ter inzage legging van het ontwerp van dit plan minder bedraagt geldt de bestaande afstand als minimum;
- b. de dakhelling van gebouwen bedraagt ten minste 12° en ten hoogste 60°, met dien verstande dat deze minimale en maximale dakhelling niet geldt voor:
 1. functioneel en visueel ondergeschikte bouwdelen (aanbouwen of aangebouwde bijgebouwen, ondergeschikte elementen zoals luchtkanalen en luchtwassers) bij bedrijfsgebouwen, of;
 2. aanbouwen en aangebouwde bijgebouwen van visueel en constructief ondergeschikte aard bij woningen en bedrijfs- of dienstwoningen;
 3. ten aanzien van sub 1 en 2 geldt:
 - de bouwhoogte van het ondergeschikte bouwdeel niet meer bedraagt dan de ter plaatse toelaatbare goothoogte;
 - het ondergeschikte bouwdeel uit niet meer dan 1 bouwlaag, zijnde de begane grond, bestaat;
 4. dakkapellen waarbij de bouwhoogte van de dakkapel niet meer bedraagt dan de ter plaatse aanwezige bouwhoogte;
- c. perceels- en terreinafscheidingen zijn toegestaan tot een bouwhoogte van 1 m;
- d. afscheidingen voor grootvee zijn toegestaan tot een bouwhoogte van 1,25 m;
- e. de bouwhoogte van een mast ten behoeve van de schutterij bedraagt ten hoogste 15 m;
- f. overige bouwwerken, geen gebouwen en overkappingen zijnde, ten dienste van het gebruik zijn toegestaan tot een bouwhoogte van 6 m;

specifieke beoordelingsregel:

- g. bij een aanvraag voor omgevingsvergunning voor bouwen worden - indien relevant gelet op de voorgenomen functie en het voorgenomen gebruik - door de indiener ook gegevens en bescheiden aangeleverd die inzicht geven in de gevolgen van het gebruik van het bouwwerk voor de fysieke leefomgeving en op basis waarvan het aannemelijk is dat bij voorgenomen gebruik van het bouwwerk voldaan wordt aan de van toepassing zijnde milieuregelgeving;

voldoende parkeergelegenheid:

- h. de regels met betrekking tot Voldoende parkeergelegenheid zijn van toepassing.

Artikel 77 Bouwen - woningen

Voor de in 76.1 toegelaten bebouwing geldt het volgende:

- a. toegestaan zijn:
 1. één woning tenzij op de verbeelding anders is aangegeven;
 2. overkappingen en bijgebouwen;
- b. de inhoud van een woning mag:
 1. ten hoogste 600 m³ bedragen;
 2. tenzij op de verbeelding anders is aangegeven;
- c. de goot- en bouwhoogte van een woning mag ten hoogste 6 m respectievelijk 10 m bedragen;
- d. de goot- en bouwhoogte van een overkapping of bijgebouw bij een woning mag ten hoogste 4 m respectievelijk 6 m bedragen;
- e. de gezamenlijke oppervlakte van overkappingen en bijgebouwen bij een woning mag:
 1. ten hoogste 100 m² bedragen;
 2. tenzij het bepaalde in artikel 78 van toepassing is, of;
 3. op de verbeelding anders is aangegeven;
- f. overkappingen en bijgebouwen bij een woning mogen op het zijerf (gerekend vanaf de voorgevellijn van de woning) en het achtererf worden gebouwd waarbij de afstand tussen de woning en een vrijstaand bijgebouw niet meer dan 10 m mag bedragen, tenzij het bepaalde in artikel 78 van toepassing is;
- g. bij nieuwbouw en/of vervangende nieuwbouw is realisatie van een nieuw kwetsbaar object of nieuwe beperkt kwetsbare object binnen 10⁻⁶-contouren van inrichtingen of leidingen niet toegestaan;
- h. voor zover de goothoogte of bouwhoogte of de afstand ten tijde van de ter inzage legging van het ontwerp van dit plan meer bedraagt geldt de bestaande goothoogte of bouwhoogte of de afstand als maximum;
- i. voor zover op een woning en/of bijgebouw de regeling in b onder 1 of de regeling in e onder 1 van toepassing is en de oppervlakte of inhoud ten tijde van de ter inzage legging van het ontwerp van dit plan meer bedraagt dan onder b.1 of e.1 bepaalt, geldt de bestaande oppervlakte als maximum met dien verstande dat - in afwijking van het bepaalde in artikel 76.1 onder b - in geval van herbouw het hiervoor bepaalde slechts van toepassing is, indien de herbouw op dezelfde plaats plaatsvindt.

Artikel 78 Bouwen - bijgebouwen bij woningen

Voor de in 76.1 toegelaten bebouwing geldt het volgende:

- a. de oppervlakte van overkappingen en bijgebouwen bij een woning mag ten hoogste 60 m² bedragen met inachtneming van het relatieteken dat vlakken met elkaar verbindt die als één vlak voor wat betreft de toelaatbare oppervlakte aan overkappingen en bijgebouwen beschouwd moeten worden;
- b. de goot- en bouwhoogte van een overkapping of bijgebouw bij een woning mag ten hoogste 4 m respectievelijk 6 m bedragen;
- c. overkappingen en bijgebouwen bij een woning mogen op het zijerf (gerekend vanaf de voorgevellijn van de woning) en het achtererf worden gebouwd;
- d. voor zover de oppervlakte, goothoogte of bouwhoogte of de afstand ten tijde van de ter inzage legging van het ontwerp van dit plan meer bedraagt geldt de bestaande oppervlakte, goothoogte of bouwhoogte of de afstand als maximum.

Artikel 79 Bouwen - recreatiewoningen

Voor de in 76.1 toegelaten bebouwing geldt het volgende:

- a. toegestaan is één recreatiewoning met bijbehorende overkappingen en bijgebouwen;
- b. de inhoud van een recreatiewoning mag ten hoogste 600 m³ bedragen;
- c. de goot- en bouwhoogte van een recreatiewoning mag ten hoogste 4 m respectievelijk 6 m bedragen;
- d. de goot- en bouwhoogte van een overkapping of bijgebouw bij een recreatiewoning mag ten hoogste 3 m respectievelijk 5 m bedragen;
- e. de gezamenlijke oppervlakte van overkappingen en bijgebouwen bij een recreatiewoning mag ten hoogste 60 m² bedragen met inachtneming van het relatieteken dat vlakken met elkaar verbindt die als één vlak voor wat betreft de toelaatbare oppervlakte aan overkappingen en bijgebouwen beschouwd moeten worden.

Artikel 80 Bouwen - recreatiewoningen 1

Voor de in 76.1 toegelaten bebouwing geldt het volgende:

- a. toegestaan is één recreatiewoning;
- b. de oppervlakte, goot- en bouwhoogte mogen niet worden vergroot respectievelijk verhoogd.

Artikel 81 Bouwen - kassen

Voor de in 76.1 toegelaten bebouwing geldt het volgende:

- a. de goot- en bouwhoogte van kassen mag ten hoogste 6 m respectievelijk 10 m bedragen; voor zover de goothoogte of bouwhoogte ten tijde van de ter inzage legging van het ontwerp van dit plan meer bedraagt geldt de bestaande goothoogte of bouwhoogte als maximum;
- b. de afstand van kassen tot de woningen van derden bedraagt ten minste 50 m; voor zover de afstand ten tijde van de ter inzage legging van het ontwerp van dit plan minder bedraagt geldt de bestaande afstand als minimum.

Artikel 82 Bouwen - ondersteunende kassen

Voor de in 76.1 toegelaten bebouwing geldt het volgende:

- a. algemene regel:
 1. op de gronden in gebruik voor Agrarisch bedrijf - (vollegronds)teeltbedrijf zijn teeltondersteunende kassen toegestaan tot 5.000 m²;
 2. teeltondersteunende kassen zijn niet toegestaan in het Natuur Netwerk Brabant;
 3. de goot- en bouwhoogte van teeltondersteunende kassen mag ten hoogste 6 m respectievelijk 10 m bedragen; voor zover de goothoogte of bouwhoogte ten tijde van de ter inzage legging van het ontwerp van dit plan meer bedraagt geldt de bestaande goothoogte of bouwhoogte als maximum;
- b. regel specifiek voor bestaande teeltondersteunende kassen, aangeduid met 'Bouwen - ondersteunende kassen 1', en in afwijking van het bepaalde onder a:
 1. op de gronden in gebruik voor Agrarisch bedrijf - (vollegronds)teeltbedrijf zijn teeltondersteunende kassen toegestaan tot 9.000 m²;
 2. teeltondersteunende kassen zijn niet toegestaan in het Natuur Netwerk Brabant;
 3. de goot- en bouwhoogte van teeltondersteunende kassen mag ten hoogste 6 m respectievelijk 10 m bedragen; voor zover de goothoogte of bouwhoogte ten tijde van de ter inzage legging van het ontwerp van dit plan meer bedraagt geldt de bestaande goothoogte of bouwhoogte als maximum.

Artikel 83 Bouwen - bedrijfs- of dienstwoningen

Voor de in 76.1 toegelaten bebouwing geldt het volgende:

- a. toegestaan zijn:
 1. één bedrijfs- of dienstwoning tenzij op de verbeelding anders is aangegeven;
 2. overkappingen en bijgebouwen;
- b. de inhoud van een bedrijfs- of dienstwoning mag ten hoogste 750 m³ bedragen tenzij op de verbeelding een afwijkende inhoud is aangegeven;
- c. de goot- en bouwhoogte van een bedrijfs- of dienstwoning mag ten hoogste 6 m respectievelijk 10 m bedragen;
- d. de goot- en bouwhoogte van overkappingen of bijgebouwen bij een bedrijfs- of dienstwoning mag ten hoogste 4 m respectievelijk 6 m bedragen;
- e. de gezamenlijke oppervlakte van overkappingen en bijgebouwen bij een bedrijfs- of dienstwoning mag ten hoogste 100 m² bedragen;
- f. overkappingen en bijgebouwen bij een bedrijfs- of dienstwoning mogen op het zijerf (gerekend vanaf de voorgevellijn van de woning) en het achtererf worden gebouwd waarbij de afstand tussen de bedrijfs- of dienstwoning en een vrijstaand bijgebouw niet meer dan 10 m mag bedragen;
- g. bij nieuwbouw en/of vervangende nieuwbouw is realisatie van een nieuw kwetsbaar object of nieuwe beperkt kwetsbare object binnen 10⁻⁶-contouren van inrichtingen of leidingen niet toegestaan;
- h. voor zover de inhoud, oppervlakte, goothoogte of bouwhoogte ten tijde van de ter inzage legging van het ontwerp van dit plan meer bedraagt geldt de bestaande inhoud, oppervlakte, goothoogte of bouwhoogte als maximum;
- i. voor zover de afstand ten tijde van de ter inzage legging van het ontwerp van dit plan meer bedraagt geldt de bestaande afstand als maximum.

Artikel 84 Bouwen - overige niet- agrarische bebouwing

Voor de in 76.1 toegelaten bebouwing geldt het volgende:

- a. de oppervlakte van bedrijfs- of dienstgebouwen - anders dan de bedrijfs- of dienstwoning met bijgebouwen - is niet gemaximaliseerd tenzij op de verbeelding aangegeven;
- b. indien op de verbeelding een bebouwingspercentage is opgenomen mag de totale oppervlakte aan bedrijfs- of dienstgebouwen en overkappingen - anders dan de bedrijfs- of dienstwoning met bijgebouwen en overkappingen - worden uitgebreid met maximaal het opgenomen percentage van de oppervlakte van de bestaande bedrijfs- of dienstgebouwen en overkappingen - anders dan de bedrijfs- of dienstwoning met bijgebouwen en overkappingen;
- c. de goot- en bouwhoogte van gebouwen mag ten hoogste 6 m respectievelijk 10 m bedragen tenzij op de verbeelding een afwijkende goot- of bouwhoogte is aangegeven;
- d. voor gebouwen op de gronden met de functie Gezondheidszorg mag de goot- en bouwhoogte 16 m bedragen tenzij op de verbeelding een afwijkende bouwhoogte - tevens goothoogte - voor gebouwen is aangegeven;
- e. de bouwhoogte van bouwwerken, geen gebouwen zijnde, op de gronden met de functie Gezondheidszorg mag 5 m bedragen;
- f. voor bouwen op de gronden aangeduid met Cultuurhistorisch vlak - Huize Padua geldt voorts dat:
 1. nieuwe bebouwing niet is toegestaan binnen een afstand van 10 m rondom de stam van een, in de lijst Beschermde bomen Boekel 2017 opgenomen monumentale boom;
 2. nieuwe bebouwing niet is toegestaan binnen een afstand van 10 m van gronden aangeduid met Natuur Netwerk Brabant;
 3. uitbreiding of vervangende nieuwbouw van gebouwen met een oppervlakte van meer dan 1.000 m² uitsluitend is toegestaan indien deze past in een door de initiatiefnemer overlegde (middel) lange termijn visie voor het gebied waarin:
 - de omgevingswaarden in beeld zijn gebracht en;
 - aangetoond is dat de ontwikkeling past binnen de onderscheiden omgevingswaarden;
- g. voor zover de goothoogte of bouwhoogte ten tijde van de ter inzage legging van het ontwerp van dit plan meer bedraagt geldt de bestaande goothoogte of bouwhoogte als maximum;
- h. bij nieuwbouw en/of vervangende nieuwbouw wordt voorzien in een goede landschappelijke inpassing die ten minste voldoet aan de beleidsregels zoals opgenomen in bijlage 2 Beleidsnotitie erfbeplanting;
- i. indien landschappelijke inpassing is voorgeschreven wordt deze landschappelijke inpassing gerealiseerd alvorens het bouwwerk in gebruik wordt genomen; dit wordt als voorwaardelijke gebruiksbepaling aan de omgevingsvergunning gekoppeld.

Artikel 85 Bouwen - agrarische bedrijfsbebouwing

Voor de in 76.1 toegelaten bebouwing geldt het volgende:

- a. de goot- en bouwhoogte van bedrijfsgebouwen en overkappingen mag ten hoogste 6 m respectievelijk 10 m bedragen; voor zover de goothoogte of bouwhoogte ten tijde van de ter inzage legging van het ontwerp van dit plan meer bedraagt geldt de bestaande goothoogte of bouwhoogte als maximum;
- b. bij nieuwbouw en/of vervangende nieuwbouw wordt voorzien in een goede landschappelijke inpassing die ten minste voldoet aan de beleidsregels zoals opgenomen in bijlage 2 Beleidsnotitie erfbeplanting;
- c. indien landschappelijke inpassing is voorgeschreven wordt deze landschappelijke inpassing gerealiseerd alvorens het bouwwerk in gebruik wordt genomen; dit wordt als voorwaardelijke gebruiksbepaling aan de omgevingsvergunning gekoppeld;
- d. bij nieuwbouw van gebouwen wordt hydrologisch neutraal gebouwd;
- e. met inachtneming van het relatieteken dat vlakken met elkaar verbindt die als één vlak voor wat betreft de omvang beschouwd moeten worden;
- f. het bepaalde in Hoofdstuk 8 U houdt dieren, hiervoor gelden specifieke regels is van toepassing.

Artikel 86 Bouwen - nevenactiviteiten

Voor de in 76.1 toegelaten bebouwing geldt het volgende:

- a. bouwen ten behoeve van nevenactiviteiten is toegestaan mits de omvang van de nevenfunctie gelet op de ruimtelijke uitstraling (aard van de activiteit, het daadwerkelijke fysieke ruimtegebruik en de verschijningsvorm) ondergeschikt blijft aan de hoofdfunctie;
- b. de oppervlakte van gebouwen voor nevenactiviteiten bedraagt maximaal 200 m² met dien verstande dat:
 1. de oppervlakte van gebouwen ter plaatse van de functie Graszoden en grindbedrijf ten behoeve van het graszoden- en grindbedrijf maximaal 400 m² mag bedragen;
 2. de gezamenlijke oppervlakte van gebouwen ter plaatse van de functie Groepsaccommodatie, ten behoeve van twee groepsaccommodaties maximaal 650 m² mag bedragen;
- c. de goot- en bouwhoogte van gebouwen mag ten hoogste 6 m respectievelijk 10 m bedragen; voor zover de goothoogte of bouwhoogte ten tijde van de ter inzage legging van het ontwerp van dit plan meer bedraagt geldt de bestaande goothoogte of bouwhoogte als maximum;
- d. voorzien wordt in een goede landschappelijke inpassing die ten minste voldoet aan de beleidsregels zoals opgenomen in bijlage 2 Beleidsnotitie erfbepanting;
- e. indien landschappelijke inpassing is voorgeschreven wordt deze landschappelijke inpassing gerealiseerd alvorens het bouwwerk in gebruik wordt genomen; dit wordt als voorwaardelijke gebruiksbepaling aan de omgevingsvergunning gekoppeld.

Artikel 87 Bouwen - motorcrossterrein

Voor de in 76.1 toegelaten bebouwing geldt het volgende:

- a. de vergroting (inhoud), herbouw of verbouw van de gebouwen en overkappingen ten behoeve van het motorcrossterrein is niet toegestaan.

Artikel 88 Bouwen - zendmast

Voor de in 76.1 toegelaten bebouwing geldt het volgende:

- a. de bouwhoogte mag niet meer dan 40 m bedragen.

Artikel 89 Bouwen - vab's

Voor de in 76.1 toegelaten bebouwing geldt het volgende:

- a. vergroting van de oppervlakte en inhoud van de voormalige bedrijfsbebouwing is niet toegestaan;
- b. herbouw of verbouwing van de voormalige bedrijfswoning is toegestaan;
- c. het bepaalde onder a en b is niet van toepassing op de bedrijfswoning.

Artikel 90 Bouwen - voorwaardelijke bepaling

Hoofdgebouwen mogen uitsluitend worden opgericht onder de navolgende voorwaardelijke bepalingen:

- a. binnen het hoofdgebouw is geen langdurig menselijk verblijf toegestaan of mogelijk, of;
- b. hoofdgebouwen waar wel langdurig menselijk verblijf mogelijk is, mogen uitsluitend worden opgericht als binnen deze hoofdgebouwen een aanvaardbaar woon- en leefklimaat gerealiseerd wordt door het permanent en actief inbrengen van 'zuivere lucht' uit een gebied met een aanvaardbaar woon- en leefklimaat;
- c. met een aanvaardbaar woon- en leefklimaat wordt bedoeld dat de maximaal toegestane achtergrondbelasting voor geur en fijnstof de door het bevoegde gezag vastgestelde normen niet overschrijden;
- d. hierbij geldt in ieder geval dat de in te brengen 'zuivere lucht' niet afkomstig mag zijn uit gebieden met een achtergrondbelasting geur van meer dan 10 odour units.

Artikel 91 Bouwen - ecologische verbindingszone

In aanvulling op de regels voor bouwen van bedrijfsgebouwen en bouwwerken, geen gebouwen zijnde, geldt:

- a. de voorgeschreven landschappelijke inpassing dient bij te dragen aan de uitvoerbaarheid van de realisering van de ecologische verbindingszone.

Artikel 92 Maximale oppervlakte bebouwd

Op deze locatie bedraagt de maximale bebouwingsoppervlakte voor bedrijfs- en dienstgebouwen en overkappingen zoals bedoeld in de regels: <strong data-attribute="waarde1">x m², zijnde de maximale bebouwingsoppervlakte zoals vermeld op de verbeelding.

Artikel 93 Maximale oppervlakte bijgebouwen

Op deze locatie bedraagt de maximale bebouwingsoppervlakte voor bijgebouwen zoals bedoeld in de regels: <strong data-attribute="waarde1">x m², zijnde de maximale bebouwingsoppervlakte zoals vermeld op de verbeelding.

Artikel 94 Maximum aantal woningen

Op deze locatie bedraagt het aantal woningen: <strong data-attribute="waarde1">x, zijnde het aantal woningen zoals vermeld op de verbeelding met inachtneming van het relatieteken dat vlakken met elkaar verbindt die als één vlak voor wat betreft het aantal toelaatbare woningen moet worden beschouwd.

Artikel 95 Maximaal bebouwingspercentage

Op deze locatie bedraagt het maximale bebouwingspercentage zoals bedoeld in de regels: <strong data-attribute="waarde1">x %, zijnde het bebouwingspercentage zoals vermeld op de verbeelding.

Artikel 96 Maximale inhoud

Op deze locatie bedraagt de maximale inhoud zoals bedoeld in de regels: <strong data-attribute="waarde1">x m³, zijnde de inhoud zoals vermeld op de verbeelding.

Artikel 97 Maximale bouwhoogte

Op deze locatie bedraagt de maximale bouwhoogte zoals bedoeld in de regels: <strong data-attribute="waarde1">x m, zijnde de maximale bouwhoogte van gebouwen zoals vermeld op de verbeelding.

Artikel 98 Maximale goothoogte

Op deze locatie bedraagt de maximale goothoogte zoals bedoeld in de regels: <strong data-attribute="waarde1">x m, zijnde de maximale goothoogte van gebouwen zoals vermeld op de verbeelding.

Artikel 99 Afwijken bouwregels

Omgevingsvergunning om van het bepaalde in artikel 76 Bebouwd gebied - en gelet op de samenhang daarmee ook van artikel 77 Bouwen - woningen tot en met artikel 88 Bouwen - zendmast en artikel 92 Maximale oppervlakte bebouwd tot en met artikel 98 Maximale goothoogte - af te wijken wordt verleend voor:

- a. voorgeschreven hoogte van erf- en terreinafscheidingen;
- b. vergroting (hoogten en inhoud) van bedrijfs- of dienstwoningen en woningen;
- c. vergroting (hoogten en oppervlakte) van bijgebouwen bij de woning;
- d. de herbouw van woningen en bijgebouwen zoals bedoeld in artikel 77 onder i op een andere locatie binnen het functievlak;
- e. de voorgeschreven afstand van gebouwen tot de grens van de functie Verkeer;
- f. voorgeschreven goot- en bouwhoogten voor bedrijfs- of dienstgebouwen zoals bedoeld in Bouwen - overige niet- agrarische bebouwing;
- g. voorgeschreven goot- en bouwhoogten voor bedrijfs- of dienstgebouwen zoals bedoeld in Bouwen - agrarische bedrijfsbebouwing;
- h. afwijkingen van overige maten met ten hoogste 10%;
- i. de voorgeschreven dakhelling voor de realisering van een plat dak bij:
 1. gebouwen gelegen in het Cultuurhistorisch vlak - Huize Padua, die in de directe nabijheid worden gerealiseerd van rijks- of gemeentelijke monumenten;
 2. rijks- of gemeentelijke monumenten gelegen in het Cultuurhistorisch vlak - Huize Padua;
- j. overschrijding van bouwgrenzen voor zover van belang voor een technisch betere realisering van bouwwerken dan wel voor zover noodzakelijk in verband met de werkelijke toestand van het terrein; de overschrijdingen mogen ten hoogste 3 m bedragen en het te bebouwen vlak mag met ten hoogste 10% worden vergroot;
- k. de oprichting en aanleg van zonnepanelen en/of de oprichting van windturbines waarbij de toelaatbaarheid niet is beperkt tot de toegelaten functie;
- l. het bouwen op een afstand van minder dan 10 m van monumentale bomen of Natuur Netwerk Brabant op gronden aangeduid als Cultuurhistorisch vlak - Huize Padua;

hierbij gelden de volgende beoordelingsregels:

algemene beoordelingsregels:

- m. nut en noodzaak van de gevraagde afwijking zijn aangetoond;
- n. de waardevolle open ruimtes tussen de (cultuurhistorisch waardevolle) linten en aangeduide

- buurtschappen ('open kamers') blijven gehandhaafd en worden waar mogelijk versterkt; linten en buurtschappen blijven als losse elementen herkenbaar;
- o. er wordt geen onevenredige afbreuk gedaan aan de karakteristiek van objecten die als 'karakteristiek pand' zijn aangeduid;
 - p. de doorzichten vanuit de omliggende structuren op de open ruimtes blijven gehandhaafd; indien mogelijk kunnen nieuwe doorzichten worden gerealiseerd;
 - q. de kwaliteit van het landschap zoals beschreven in Vitaal Buitengebied Boekel, kwaliteitsgids wordt niet aangetast;
 - r. er wordt geen onevenredige afbreuk gedaan aan de gebruiksmogelijkheden van aangrenzende gronden en aangrenzende functies;
 - s. de verkeersveiligheid wordt niet aangetast;
 - t. er is geen sprake van ontoelaatbare radarverstoring;
 - u. er is geen sprake van een ontoelaatbare verstoring van het vliegverkeer;
 - v. met het indienen van een aanvraag om toepassing te geven aan de afwijkingsbevoegdheid wordt een volledige onderbouwing op basis van de beoordelingsregels overlegd en de relevante gegevens en bescheiden verstrekt;

beoordelingsregels bij vergroting bedrijfswoningen, woningen en/of bijgebouwen bij woningen of de herbouw van woningen en bijgebouwen die onder een bestaande maten regeling vallen:

- w. er is sprake van een goede landschappelijke inpassing die:
 1. ten minste voldoet aan de beleidsregels zoals opgenomen in bijlage 2 Beleidsnotitie erfbeplanting;
 2. en voor zover de locatie is gelegen in het 'Beekdal- en broekontginningenlandschap' voldoet aan de betreffende onderdelen van de beleidsregels voor landschappelijke inpassing zoals opgenomen in Vitaal Buitengebied Boekel, kwaliteitsgids;
 3. en voor zover de locatie is gelegen in 'Kampenlandschap met enken', voldoet aan de betreffende onderdelen van de beleidsregels voor landschappelijke inpassing zoals opgenomen in Vitaal Buitengebied Boekel, kwaliteitsgids;
 4. en voor zover de locatie is gelegen in het 'Peelontginningenlandschap' voldoet aan de betreffende onderdelen van de beleidsregels voor landschappelijke inpassing zoals opgenomen in Vitaal Buitengebied Boekel, kwaliteitsgids;
 5. en voor zover de locatie is gelegen in de 'Overgang Beekdal- en broekontginningenlandschap naar Kampenlandschap met enken' of de 'Overgang Kampenlandschap met enken naar Peelontginningenlandschap' voldoet aan de betreffende onderdelen van de beleidsregels voor landschappelijke inpassing zoals opgenomen in Vitaal Buitengebied Boekel, kwaliteitsgids;
- x. er is sprake van kwaliteitsverbetering van het landschap in brede zin zoals opgenomen in Vitaal Buitengebied Boekel, waardering;
 1. door feitelijke uitvoering van bijvoorbeeld de sloop van overtollige bebouwing, het herstel en opwaardering van cultuurhistorisch waardevolle bebouwing en/of structuren, de beëindiging van functies die de kwaliteit van het landschap aantasten, landschappelijke versterking rond agrarische percelen, de aanleg van recreatieve paden, de aanleg van nieuwe landschappelijke elementen en/of nieuwe natuur;
 2. en – indien de landschappelijke kwaliteitsverbetering in onvoldoende mate bereikt kan worden met het bepaalde onder sub v en w, onder 1 en zoals aangegeven in Vitaal Buitengebied Boekel, waardering – door de kwaliteitsverbetering van het landschap elders (te laten) uitvoeren, al dan niet via het overdragen van de uitvoeringsverplichting aan de gemeente;
- y. de landschappelijke inpassing en/of bijdrage aan de kwaliteit van het landschap wordt gerealiseerd alvorens het bouwwerk in gebruik wordt genomen; dit wordt als voorwaardelijke gebruiksbeperking aan de omgevingsvergunning gekoppeld;

beoordelingsregels bij platte daken binnen Cultuurhistorisch vlak - Huize Padua:

- z. bij nieuwe gebouwen dient sprake te zijn van voldoende visuele afscherming ten opzichte van de aangewezen rijks- en gemeentelijke monumenten en visuele ondergeschiktheid van het nieuwe gebouw ten opzichte van de aangewezen rijks- en gemeentelijke monumenten;

- aa. platte daken bij rijks- of gemeentelijke monumenten zijn uitsluitend toegestaan indien de monumentale waarde niet wordt aangetast: hiervoor wordt bindend advies gevraagd bij de gemeentelijke monumentencommissie dan wel de Rijksdienst voor Monumentenzorg;
- beoordelingsregels voor zonneweiden en windturbines:**
- bb. zonnepanelen en windturbines zijn niet toegestaan binnen de functie Beekdal met aansluitend open agrarisch landschap of Bosrijke ontginningen met buurtschappen;
- cc. de voorzieningen doen geen onevenredige afbreuk aan de landschappelijke en ecologische waarden ter plaatse;
- dd. perceels- en terreinafscheidingen rond geplaatste zonnepanelen zijn toegestaan tot een bouwhoogte van 2,20 m;
- ee. zonnepanelen worden geconcentreerd en aansluitend aangelegd in zogenaamde zonneweiden waarbij de maximale oppervlakte per zonneweide 3 ha mag bedragen, inclusief de oppervlakte die aansluitend met toepassing van artikel 75 wordt gerealiseerd;
- ff. de aanleg van de zonneweiden is noodzakelijk vanuit de behoefte aan duurzame energie en het ontbreken van alternatieven in de kernen of op daken;
- gg. de locatie voor zonneweiden is geschikt uit oogpunt van zorgvuldig ruimtegebruik en ruimtelijke kwaliteit hetgeen tot uitdrukking komt in de mate van meervoudig ruimtegebruik en de maatregelen die getroffen worden om de impact op de omgeving te beperken;
- hh. aan de omgevingsvergunning voor afwijken ten behoeve van zonneweiden worden in ieder geval de volgende voorwaarden vastgelegd:
1. de omgevingsvergunning geldt voor een bepaalde termijn, die ten hoogste 25 jaar bedraagt;
 2. na het verstrijken van de termijn wordt de vóór de verlening van de omgevingsvergunning bestaande toestand hersteld en worden de zonnepanelen verwijderd;
- ii. de bouwhoogte van een windturbine bedraagt ten hoogste 25 m;
- jj. bij de aanleg van zonnepanelen wordt voorzien in een goede landschappelijke inpassing die ten minste voldoet aan de beleidsregels zoals opgenomen in bijlage 2 Beleidsnotitie erfbeplanting;
- beoordelingsregels bij Cultuurhistorisch vlak - Huize Padua:**
- kk. de bebouwing heeft geen negatieve invloed op de levensvatbaarheid en natuurwaarden van de betreffende monumentale boom dan wel van het Natuur Netwerk Brabant.

Hoofdstuk 5 Aanvullende informatie voor functieveranderingen en bouwregels

Artikel 100 Buurtschappen

Voor de toepassing van afwijkings- en delegatiebevoegdheden is van belang dat deze locatie is gelegen in een indicatief aangeduid buurtschap.

Artikel 101 Beekdal- en broekontginningenlandschap

Deze locatie is gelegen in het beekdal- en broekontginningenlandschap. Voor de toepassing van afwijkings- en delegatiebevoegdheden zijn de landschappelijke kwaliteiten van het beekdal- en broekontginningenlandschap, zoals beschreven in Vitaal Buitengebied Boekel, kwaliteitsgids het referentiekader.

Artikel 102 Kampenlandschap met enken

Deze locatie is gelegen in het kampenlandschap met enken (hoge akkers). Voor de toepassing van afwijkings- en delegatiebevoegdheden zijn de landschappelijke kwaliteiten van het kampenlandschap met enken, zoals beschreven in Vitaal Buitengebied Boekel, kwaliteitsgids het referentiekader.

Artikel 103 Overgang Beekdal- en broekontginningenlandschap naar Kampenlandschap met enken

Deze locatie is gelegen in de overgang van het beekdal- en broekontginningenlandschap naar het kampenlandschap met enken. Voor de toepassing van afwijkings- en delegatiebevoegdheden zijn de landschappelijke kwaliteiten van het beekdal- en broekontginningenlandschap en/of het kampenlandschap met enken, zoals beschreven in Vitaal Buitengebied Boekel, kwaliteitsgids het referentiekader.

Artikel 104 Peelontginningenlandschap

Deze locatie is gelegen in het peelontginningenlandschap. Voor de toepassing van afwijkings- en delegatiebevoegdheden zijn de landschappelijke kwaliteiten van het peelontginningenlandschap, zoals beschreven in Vitaal Buitengebied Boekel, kwaliteitsgids het referentiekader.

**Artikel 105 Overgang Kampenlandschap met enken naar
Peelontginningenlandschap**

Deze locatie is gelegen in de overgang van het kampenlandschap met enken naar het peelontginningenlandschap. Voor de toepassing van afwijkings- en delegatiebevoegdheden zijn de landschappelijke kwaliteiten van het kampenlandschap met enken en/of peelontginningenlandschap, zoals beschreven in Vitaal Buitengebied Boekel, kwaliteitsgids het referentiekader.

Hoofdstuk 6 Welke regels gelden hier voor welstand?

Artikel 106 Welstandsregels

Er gelden geen regels voor welstand.

Hoofdstuk 7 Welke regels gelden hier voor evenementen?

Artikel 107 Evenementen

Toelaatbaar zijn:

- a. op jaarbasis incidenteel, maar wel terugkerend, meerdere evenementen;
- b. reguliere grote evenementen.

Hoofdstuk 8 U houdt dieren, hiervoor gelden specifieke regels

Artikel 108 Specifieke regels voor veehouderij

108.1 Regels voor gebruik

108.1.1 Regels in verband met stikstof depositie

Wijziging van het bestaande aantal dierplaatsen, bestaande diersoorten en/of bestaande stalsystemen is niet toegestaan, met dien verstande dat dit wel is toegestaan:

- a. indien de wijziging uitsluitend betrekking heeft op het stalsysteem en niet leidt tot een toename van de bestaande ammoniakemissie van de betreffende veehouderij;
- b. indien de wijziging niet leidt tot een toename van de bestaande stikstofdepositie ten gevolge van de betreffende veehouderij, dan wel;
- c. indien de toename van stikstof depositie vanaf de betreffende veehouderij en de bijbehorende gronden niet leidt tot een overschrijding dan wel verdere overschrijding van de kritische depositiewaarden voor verzuringsgevoelige habitats binnen Natura 2000;

en voorts met dien verstande dat:

- d. voor de locaties genoemd in bijlage 12 Afwijkende stikstofdepositie de genoemde dierplaatsen, diersoorten en stalsystemen als bestaande dierplaatsen, diersoorten en stalsystemen worden aangemerkt en zijn toegestaan.

108.1.2 Afwijking en bijbehorende beoordelingsregel

Het bevoegd gezag kan bij omgevingsvergunning afwijken van het bepaalde in lid 108.1.1 en een toename van stikstof depositie als gevolg van wijziging van aanwezige dierplaatsen, diersoorten en/of stalsystemen toestaan indien hiervoor:

- a. nog ontwikkelingsruimte binnen het segment 'onder grenswaarde' binnen het PAS (Programmatische Aanpak Stikstof) aanwezig is, dan wel;
- b. nog ontwikkelingsruimte binnen het segment 'vrije ontwikkelingsruimte' binnen het PAS (Programmatische Aanpak Stikstof) aanwezig is.

108.1.3 Regels in verband met geur

Wijziging van het bestaande aantal dierplaatsen, bestaande diersoorten en/of bestaande stalsystemen is niet toegestaan, met dien verstande dat dit wel is toegestaan:

- a. indien wijziging niet leidt tot een toename van de bestaande geuremissie;
- en voorts met dien verstande dat:
- b. voor de locaties genoemd in bijlage 13 Afwijkende geuremissie de genoemde dierplaatsen, diersoorten en stalsystemen als bestaande dierplaatsen, diersoorten en stalsystemen worden aangemerkt en zijn toegestaan.

108.1.4 Afwijking en bijbehorende beoordelingsregel

Het bevoegd gezag kan bij omgevingsvergunning afwijken van het bepaalde in lid 108.1.3 en een toename van geuremissie als gevolg van wijziging van aanwezige dierplaatsen, diersoorten en/of stalsystemen toestaan indien per saldo sprake is van een afname van het aantal geurgehinderden in de gemeente Boekel.

108.1.5 Regels in verband met een zorgvuldige veehouderij

- a. Het in gebruik nemen van aanwezige bedrijfsgebouwen ten behoeve van de uitbreiding van de oppervlakte van dierenverblijven voor geitenhouderijen is niet toegestaan.
- b. Het in gebruik nemen van aanwezige bedrijfsgebouwen ten behoeve van de uitbreiding van de oppervlakte van dierenverblijven voor overige veehouderijen is niet toegestaan.

108.1.6 Afwijking en bijbehorende beoordelingsregel

Het bevoegd gezag kan bij omgevingsvergunning afwijken van het bepaalde in lid 108.1.5 onder b en een toename van de oppervlakte van dierenverblijven toestaan. Hierbij gelden de volgende beoordelingsregels:

- a. er wordt voldaan aan de Brabantse Zorgvuldigheidsscore Veehouderij en Nadere regels zoals op basis van de Verordening ruimte Noord-Brabant zijn vastgesteld, zoals deze gelden op het tijdstip van ontvangst van de ontvankelijke aanvraag;
- b. de ontwikkeling is vanuit een goede leefomgeving inpasbaar in de omgeving;
- c. het gebruik mag niet leiden tot een onevenredige aantasting van de gebruiks- en ontwikkelingsmogelijkheden van naastgelegen percelen;
- d. medewerking wordt slechts verleend indien is aangetoond dat de kans op geurhinder, waarbij uitsluitend de achtergrondbelasting wordt beschouwd, op geurgevoelige objecten:
 1. in de bebouwde kom niet hoger is dan 12% (deelgebieden A en B; zie artikel 108.3.4);
 2. in de kernrandzone niet hoger is dan 16% (deelgebied C; zie artikel 108.3.4);
 3. en in het buitengebied niet hoger is dan 20% (deelgebieden D, E, F, G en H; zie artikel 108.3.4);
 4. tenzij er - indien blijkt dat de achtergrondbelasting hoger is dan voornoemde percentages (een overbelaste situatie) -:
 - maatregelen worden getroffen door de veehouderij die tot een daling leiden van de achtergrondbelasting welke ten minste de eigen bijdrage aan de overschrijding van de achtergrondbelasting compenseert;
 - en in ieder geval een reductie van de geuremissie van ten minste 10% plaats vindt;
- e. aangetoond wordt dat:
 1. de achtergrondconcentratie, vermeerderd met de bijdrage van het initiatief, een jaargemiddelde fijnstofconcentratie (PM₁₀) op gevoelige objecten veroorzaakt van maximaal 31,2 µg/m³;
 2. het initiatief op gevoelige objecten 'niet in betekende mate' bijdraagt aan de concentraties fijn stof (PM₁₀) hetgeen betekent dat de toename niet meer mag bedragen dan 1,2 µg/m³;
- f. gemotiveerd wordt:
 1. dat het initiatief niet leidt tot onaanvaardbare negatieve gezondheidseffecten, en;
 2. welke maatregelen redelijkerwijs kunnen worden gevraagd en worden genomen om negatieve gezondheidseffecten te beperken of te voorkomen;
- g. er is een zorgvuldige dialoog gevoerd met de omwonenden, voorafgaand aan de definitieve planvorming en gericht op het betrekken van belangen van omwonenden bij de planontwikkeling, en daarvan is een schriftelijk verslag beschikbaar;
- h. op de gronden in het plan opgenomen met de aanduiding 'overige zone - beperkingen veehouderij' is gebruik slechts toegestaan indien - met behulp van de Brabantse Zorgvuldigheidsscore Veehouderij en Nadere regels zoals op basis van de Verordening ruimte Noord-Brabant zijn vastgesteld, zoals deze gelden op het tijdstip van ontvangst van de ontvankelijke aanvraag - is aangetoond dat het bedrijf in voldoende mate grondgebonden is;

- i. uitbreiding van de oppervlakte van dierverblijven van een hokdierenhouderij alleen is toegestaan indien als bewijs - uitgegeven door of namens gedeputeerde staten van Noord-Brabant - is overlegd dat:
1. binnen het stalderingsgebied Overloon-Oss een bestaand dierenverblijf van een hokdierenhouderij is gesaneerd door sloop of herbestemming waarbij het gebruik als dierenverblijf juridisch en feitelijk is beëindigd; onder 'bestaand dierenverblijf' wordt in dit geval verstaan een feitelijk aanwezig, legaal opgericht dierenverblijf dat op grond van een omgevingsvergunning milieu (ex artikel 2.1.1.e Wabo) of de omgevingsvergunning beperkte milieutoets (ex artikel 2.1.i Wabo) of melding (ex artikel 1.10 Activiteitenbesluit milieubeheer) op 17 maart 2017 en de daaraan voorafgaande drie jaar onafgebroken bedrijfsmatig is gebruikt voor het houden van landbouwhuisdieren;
 2. de oppervlakte van de sanering onder 1 tenminste 110 % bedraagt van de oppervlakte die in gebruik wordt genomen;
 3. de sanering zoals bedoeld onder 1 plaatsvindt in directe samenhang met het oprichten en in gebruik nemen van een gebouw als dierenverblijf en dat voor de sanering geen gebruik is gemaakt van een andere regeling.

108.1.7 Regels in verband met mest

Voor het gebruik van de gronden geldt voorts nog het volgende:

- a. het is verboden mest te bewerken met uitzondering van de bewerking van de ter plaatse geproduceerde mest waarbij voorts nog geldt:
 1. mestbewerking is uitsluitend in pandig toegestaan;
 2. mestvergisting is niet toegestaan met uitzondering van het gebruik van bestaande mestvergistingsinstallaties voor de vergisting van ter plaatse geproduceerde mest;
 3. mestbewerking mag niet leiden tot een structurele toename van geurhinder voor omwonenden;
- b. het is verboden meer dan 600 m³ vaste mest of dikke fractie onafgedekt of onoverkapt op te slaan; de opslag van meer dan 600 m³ vaste mest of dikke fractie mag niet leiden tot een structurele toename van geurhinder voor omwonenden.

108.1.8 Regels voor mobiele mestinstallaties

Het is verboden mobiele mestinstallaties te gebruiken zonder voorafgaande melding aan burgemeester en wethouders. Hierbij gelden de volgende voorwaarden en indieningsvereisten :

- a. het gebruik blijft beperkt tot de functievlakken voor Agrarisch bedrijf - veehouderij;
- b. de startdatum van de mestscheiding wordt gemeld;
- c. de melding wordt uiterlijk 2 dagen voor de start van de mestscheiding ingediend;
- d. buitenopslag van dikke fractie is tot ten hoogste 3 dagen na de start van de mestscheiding toegestaan.

108.1.9 Afwijking voor monovergisting

Omgevingsvergunning om van het plan af te wijken wordt door het bevoegd gezag verleend voor het bouwen en/of het gebruik, passend binnen de functie Agrarisch bedrijf - veehouderij ten behoeve van een monovergistingsinstallatie en/of monovergisting, waarbij sprake is van mestvergisting van de mest die ter plaatse van de betreffende functie Agrarisch bedrijf - veehouderij wordt geproduceerd.

108.1.10 Procedureregel melding

Voor het doen van een melding geldt de volgende procedureregel:

- a. de melding met onderbouwing dat aan de voorwaarden wordt voldaan wordt ingediend via het gemeentelijke digitale loket;
- b. ingebruikname is pas toegestaan indien aan de voorwaarden is voldaan dan wel deze voorwaarden zijn gerealiseerd.

108.1.11 *Regels voor gebruik van bouwlagen*

Het is verboden binnen gebouwen dieren - al dan niet in hokken - anders dan op de grond te houden, ongeacht voorzieningen voor dierenwelzijn, met uitzondering van volière- en scharrelstallen voor legkippen waar ten hoogste twee bouwlagen gebruikt mogen worden voor het houden van dieren.

108.2 **Regels voor bouwen**

108.2.1 *Regels in verband met een zorgvuldige veehouderij*

- a. Een toename van de oppervlakte van dierenverblijven voor geitenhouderijen is niet toegestaan.
- b. Een toename van de oppervlakte van dierenverblijven voor overige veehouderijen is niet toegestaan.

108.2.2 *Afwijking en bijbehorende beoordelingsregels*

Het bevoegd gezag kan bij omgevingsvergunning afwijken van het bepaalde in lid 108.2.1 onder b en een toename van de oppervlakte van dierenverblijven toestaan. Hierbij gelden de volgende beoordelingsregels:

- a. er wordt voldaan aan de Brabantse Zorgvuldigheidsscore Veehouderij en Nadere regels zoals op basis van de Verordening ruimte Noord-Brabant zijn vastgesteld, zoals deze gelden op het tijdstip van ontvangst van de ontvankelijke aanvraag;
- b. de ontwikkeling is vanuit een goede leefomgeving inpasbaar in de omgeving;
- c. de bouw mag niet leiden tot een onevenredige aantasting van de gebruiks- en ontwikkelingsmogelijkheden van naastgelegen percelen;
- d. medewerking wordt slechts verleend indien is aangetoond dat de kans op geurhinder, waarbij uitsluitend de achtergrondbelasting wordt beschouwd, op geurgevoelige objecten:
 1. in de bebouwde kom niet hoger is dan 12% (deelgebieden A en B; zie artikel 108.3.4);
 2. in de kernrandzone niet hoger is dan 16% (deelgebied C; zie artikel 108.3.4);
 3. en in het buitengebied niet hoger is dan 20% (deelgebieden D, E, F, G en H; zie artikel 108.3.4);
 4. tenzij er, indien blijkt dat de achtergrondbelasting hoger is dan voornoemde percentages (een overbelaste situatie):
 - maatregelen worden getroffen door de veehouderij die tot een daling leiden van de achtergrondbelasting welke ten minste de eigen bijdrage aan de overschrijding van de achtergrondbelasting compenseert;
 - en in ieder geval een reductie van de geuremissie van ten minste 10% plaats vindt;
- e. aangetoond wordt dat:
 1. de achtergrondconcentratie, vermeerderd met de bijdrage van het initiatief, een jaargemiddelde fijnstofconcentratie (PM₁₀) op gevoelige objecten veroorzaakt van maximaal 31,2 µg/m³;
 2. het initiatief op gevoelige objecten 'niet in betekende mate' bijdraagt aan de concentraties fijn stof (PM₁₀) hetgeen betekent dat de toename niet meer mag bedragen dan 1,2 µg/m³;
- f. gemotiveerd wordt:
 1. dat het initiatief niet leidt tot onaanvaardbare negatieve gezondheidseffecten, en;
 2. welke maatregelen redelijkerwijs kunnen worden gevraagd en worden genomen om negatieve gezondheidseffecten te beperken of te voorkomen;
- g. er is een zorgvuldige dialoog gevoerd met de omwonenden, voorafgaand aan de definitieve planvorming en gericht op het betrekken van belangen van omwonenden bij de planontwikkeling, en daarvan is een schriftelijk verslag beschikbaar;
- h. op de gronden in het plan opgenomen met de aanduiding 'overige zone - beperkingen veehouderij' is bouw slechts toegestaan indien - met behulp van de Brabantse Zorgvuldigheidsscore Veehouderij en Nadere regels zoals op basis van de Verordening ruimte Noord-Brabant zijn vastgesteld, zoals deze gelden op het tijdstip van ontvangst van de ontvankelijke aanvraag - is aangetoond dat het bedrijf in voldoende mate grondgebonden is.

- i. uitbreiding van de oppervlakte van dierverblijven van een hokdierenhouderij alleen is toegestaan indien als bewijs - uitgegeven door of namens gedeputeerde staten van Noord-Brabant - is overlegd dat:
1. binnen het stalderingsgebied Overloon-Oss een bestaand dierenverblijf van een hokdierenhouderij is gesaneerd door sloop of herbestemming waarbij het gebruik als dierenverblijf juridisch en feitelijk is beëindigd; onder 'bestaand dierenverblijf' wordt in dit geval verstaan een feitelijk aanwezig, legaal opgericht dierenverblijf dat op grond van een omgevingsvergunning milieu (ex artikel 2.1.1.e Wabo) of de omgevingsvergunning beperkte milieutoets (ex artikel 2.1.i Wabo) of melding (ex artikel 1.10 Activiteitenbesluit milieubeheer) op 17 maart 2017 en de daaraan voorafgaande drie jaar onafgebroken bedrijfsmatig is gebruikt voor het houden van landbouwhuisdieren;
 2. de oppervlakte van de sanering onder 1 tenminste 110 % bedraagt van de oppervlakte die wordt opgericht;
 3. de sanering zoals bedoeld onder 1 plaatsvindt in directe samenhang met het oprichten en in gebruik nemen van een gebouw als dierenverblijf en dat voor de sanering geen gebruik is gemaakt van een andere regeling.

108.3 Regels in verband met geur - geurbelasting

108.3.1 Andere waarden voor de geurbelasting

In afwijking van artikel 3, lid 1 van de Wet geurhinder en veehouderij bedraagt de maximale waarde voor de geurbelasting van een veehouderij op een geurgevoelig object in de Deelgebieden:

deelgebied	odourunits
woonkernen Boekel en Venhorst, woongebied Huize Padua (deelgebieden A en B)	3
kernrandzones (deelgebied C)	7
bedrijventerreinen (deelgebied D)	7
woonwerklandschap (deelgebied E)	7
buitengebied/verwevingsgebied en LOG (deelgebied F, G, H)	10

108.3.2 Afstanden nertsenhouderij

In afwijking met artikel 4, lid 2 van de Wet geurhinder en veehouderij bedraagt de afstand tussen een veehouderij waar nertsen worden gehouden waarvoor niet bij ministeriële regeling een geuremissiefactor is vastgesteld, en een geurgevoelig object dat is gelegen in volgende Deelgebieden:

- a. in de deelgebieden A, B en D: ten minste het aantal meters dat wordt beschreven in de formule:
 1. afstand = $2,2888 \times n^{0,6072}$ bij toepassing van traditionele huisvesting;
 2. afstand = $1,7502 \times n^{0,6032}$ bij toepassing van emissiearme huisvesting;
- b. in de deelgebieden C, E, F, G en H: ten minste het aantal meters dat wordt beschreven in de formule:
 1. afstand = $1,1774 \times n^{0,5989}$ bij toepassing van traditionele huisvesting;
 2. afstand = $0,8498 \times n^{0,5911}$ bij toepassing van emissiearme huisvesting.

In de genoemde formules staat 'n' voor het aantal dieren (fokteven) met een minimum van 1.000. Bij minder dan 1.000 dieren wordt voor 'n' de waarde 1.000 ingevoerd.

108.3.3 Regels in verband met aanhoudingsbesluit 12 oktober 2011

Indien een aanvraag om een milieuvergunning of een aanvraag om een omgevingsvergunning voor de activiteit Inrichting is ingediend voor het aanhoudingsbesluit van 12 oktober 2011, blijven de geldende geurnormen en vaste afstanden op het moment van indienen van de aanvraag van toepassing.

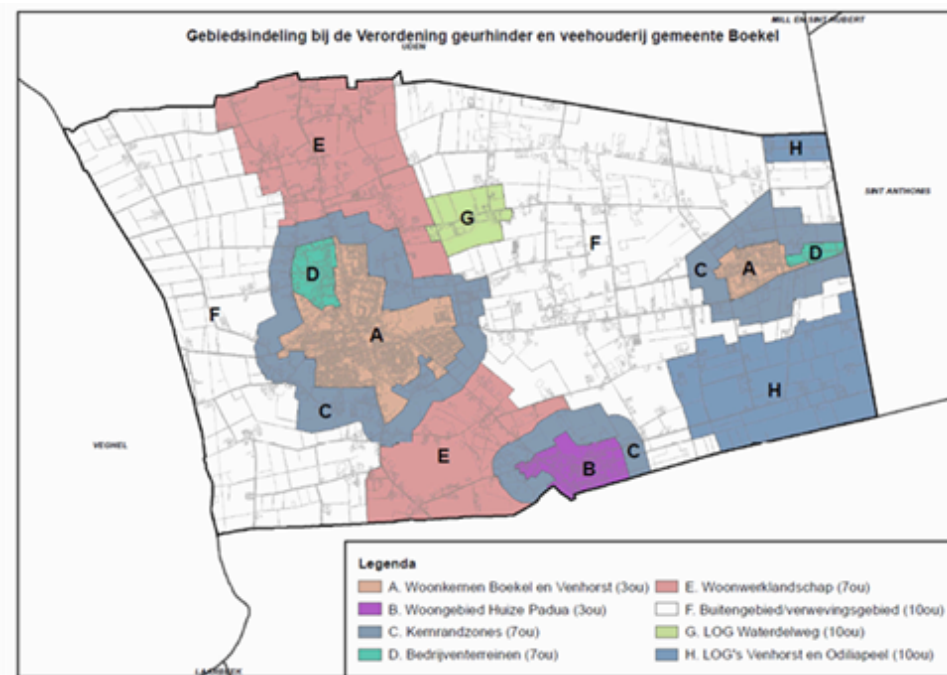
108.3.4 Deelgebieden

a Aanwijzen gebieden

Als gebied als bedoeld in artikel 6 lid 1, lid 3 en lid 4 van de Wet geurhinder en veehouderij wordt aangewezen het volgende gebied: het plangebied van dit omgevingsplan.

b Deelgebieden

Als deelgebieden worden aangewezen:



108.4 Voorzorgbeginsel gezondheid

108.4.1 Bevoegdheid

Het bevoegd gezag kan een omgevingsvergunning weigeren als naar zijn oordeel sprake is van bijzondere omstandigheden waardoor het verlenen van de vergunning zou leiden tot ernstige nadelige of mogelijk ernstige nadelige gevolgen voor de gezondheid.

108.4.2 Advies

Alvorens toepassing te geven aan de bevoegdheid in lid 108.4.1 vraagt het bevoegd gezag advies aan de GGD Hart voor Brabant.

Artikel 109 Beperkingen veehouderij

Deze locatie is gelegen in het gebied Beperkingen veehouderij aangezien hier de aanduiding 'overige zone - beperkingen veehouderij' is opgenomen op de verbeelding. Dit is van belang voor hetgeen is bepaald in artikel 108.1.5 en 108.2.1.

Artikel 110 Specifieke regels voor paardenhouderij

110.1 Regels in verband met ammoniakemissie

Wijziging van het bestaande aantal dierplaatsen, bestaande diersoorten en/of bestaande stalsystemen is niet toegestaan met dien verstande dat dit wel is toegestaan:

- a. indien de wijziging niet leidt tot een toename van de bestaande stikstofdepositie ten gevolge van de betreffende paardenhouderij, dan wel;
- b. indien de toename van stikstof depositie vanaf de betreffende paardenhouderij en de bijbehorende gronden niet leidt tot een overschrijding dan wel verdere overschrijding van de kritische depositiewaarden voor verzuringsgevoelige habitats binnen Natura 2000;

en voorts met dien verstande dat:

- c. voor de locatie genoemd in bijlage 12 Afwijkende stikstofdepositie de genoemde dierplaatsen, diersoorten en stalsystemen als bestaande dierplaatsen, diersoorten en stalsystemen worden aangemerkt en zijn toegestaan.

110.2 Afwijking en bijbehorende beoordelingsregel

Het bevoegd gezag kan bij omgevingsvergunning afwijken van het bepaalde in lid 110.1 en een toename van stikstof depositie als gevolg van wijziging van aanwezige dierplaatsen, diersoorten en/of stalsystemen toestaan indien hiervoor:

- a. nog ontwikkelingsruimte binnen het segment 'onder grenswaarde' binnen het PAS (Programmatische Aanpak Stikstof) aanwezig is, dan wel;
- b. nog ontwikkelingsruimte binnen het segment 'vrije ontwikkelingsruimte' binnen het PAS (Programmatische Aanpak Stikstof) aanwezig is.

Hoofdstuk 9 Welke waarden zijn er op deze locatie en welke regels gelden daarvoor?

Artikel 111 Waarde Archeologie 1

111.1 Bouwen

Op deze gronden mag uitsluitend worden gebouwd, indien:

- a. de aanvrager van de omgevingsvergunning voor het bouwen een rapport heeft overgelegd waarin de archeologische waarde van de betrokken locatie naar het oordeel van het bevoegd gezag in voldoende mate is vastgesteld;
- b. de betrokken archeologische waarden, gelet op dit rapport, door de bouwactiviteiten niet worden geschaad of mogelijke schade kan worden voorkomen door aan de omgevingsvergunning voor het bouwen voorschriften en beperkingen te verbinden, gericht op het behoud van de archeologische resten in de bodem, het doen van opgravingen dan wel het begeleiden van de bouwactiviteiten door een archeologische deskundige;
- c. het bepaalde in dit lid onder a en b is niet van toepassing, indien het bouwplan betrekking heeft op één of meer van de volgende activiteiten of bouwwerken:
 1. vervanging, vernieuwing of verandering van bestaande bebouwing, waarbij de oppervlakte, voor zover gelegen op of onder peil, niet wordt uitgebreid en waarbij gebruik wordt gemaakt van de bestaande fundering;
 2. een bouwwerk met een oppervlakte van ten hoogste 100 m²;
 3. een bouwwerk dat niet dieper dan 40 cm en zonder heiwerkzaamheden kan worden geplaatst.

111.2 Werken en werkzaamheden

Het is verboden de volgende werken, geen bouwwerk zijnde, of de volgende werkzaamheden uit te voeren:

- a. het uitvoeren van grondbewerkingen op een grotere diepte of hoogte dan 40 cm, waartoe worden gerekend afgraven, woelen, mengen, diepploegen, egaliseren, ontginnen, ophogen en aanleggen van drainage;
- b. het uitvoeren van heiwerkzaamheden of het op een of ander wijze indrijven van voorwerpen;
- c. het verlagen of verhogen van het waterpeil;
- d. het aanleggen of rooien van bos of boomgaard waarbij stobben worden verwijderd;
- e. het aanleggen van ondergrondse kabels en leidingen en het aanbrengen van daarmee verband houdende constructies, installaties of apparatuur;

met dien verstande dat het verbod niet van toepassing is op werken en werkzaamheden die:

- f. noodzakelijk zijn voor de uitvoering van een bouwplan waarbij lid 111.1 in acht is genomen;
- g. een oppervlakte beslaan van ten hoogste 100 m²;
- h. reeds in uitvoering zijn op het tijdstip van de inwerkingtreding van het plan;
- i. ten dienste van archeologisch onderzoek worden uitgevoerd.

111.3 Afwijken en bijbehorende beoordelingsregel

De omgevingsvergunning om van het gestelde verbod af te wijken (omgevingsvergunning voor afwijkingsactiviteit) wordt verleend, indien:

- a. aan de hand van nader archeologisch onderzoek is aangetoond dat op de betrokken locatie geen archeologische waarden aanwezig zijn;
voorts zijn de werken en werkzaamheden toelaatbaar, indien:
- b. de aanvrager van de omgevingsvergunning voor het uitvoeren van werken en werkzaamheden een rapport heeft overgelegd waarin de archeologische waarde van de betrokken locatie naar het oordeel van het bevoegd gezag in voldoende mate is vastgesteld;
- c. de betrokken archeologische waarden, gelet op dit rapport, door de activiteiten niet worden geschaad of mogelijke schade kan worden voorkomen.

111.4 Maatwerkregel

Burgemeester en wethouders kunnen maatwerkvoorschriften voorschrijven om schade aan de archeologische waarden te voorkomen. Maatwerkvoorschriften zijn gericht op het behoud van de archeologische resten in de bodem, het doen van opgravingen dan wel het begeleiden van de bouwactiviteiten door een archeologische deskundige.

Artikel 112 Waarde Archeologie 2

112.1 Bouwen

Op deze gronden mag uitsluitend worden gebouwd, indien:

- a. de aanvrager van de omgevingsvergunning voor het bouwen een rapport heeft overgelegd waarin de archeologische waarde van de betrokken locatie naar het oordeel van het bevoegd gezag in voldoende mate is vastgesteld;
- b. de betrokken archeologische waarden, gelet op dit rapport, door de bouwactiviteiten niet worden geschaad of mogelijke schade kan worden voorkomen door aan de omgevingsvergunning voor het bouwen voorschriften en beperkingen te verbinden, gericht op het behoud van de archeologische resten in de bodem, het doen van opgravingen dan wel het begeleiden van de bouwactiviteiten door een archeologische deskundige;
- c. het bepaalde in dit lid onder a en b is niet van toepassing, indien het bouwplan betrekking heeft op één of meer van de volgende activiteiten of bouwwerken:
 1. vervanging, vernieuwing of verandering van bestaande bebouwing, waarbij de oppervlakte, voor zover gelegen op of onder peil, niet wordt uitgebreid en waarbij gebruik wordt gemaakt van de bestaande fundering;
 2. een bouwwerk met een oppervlakte van ten hoogste 250 m²;
 3. een bouwwerk dat niet dieper dan 40 cm en zonder heiwerkzaamheden kan worden geplaatst.

112.2 Werken en werkzaamheden

Het is verboden de volgende werken, geen bouwwerk zijnde, of de volgende werkzaamheden uit te voeren:

- a. het uitvoeren van grondbewerkingen op een grotere diepte of hoogte dan 40 cm, waartoe worden gerekend afgraven, woelen, mengen, diepploegen, egaliseren, ontginnen, ophogen en aanleggen van drainage;
- b. het uitvoeren van heiwerkzaamheden of het op een of ander wijze indrijven van voorwerpen;
- c. het verlagen of verhogen van het waterpeil;
- d. het aanleggen of rooien van bos of boomgaard waarbij stobben worden verwijderd;
- e. het aanleggen van ondergrondse kabels en leidingen en het aanbrengen van daarmee verband houdende constructies, installaties of apparatuur;

met dien verstande dat het verbod niet van toepassing is op werken en werkzaamheden die:

- f. noodzakelijk zijn voor de uitvoering van een bouwplan waarbij lid 112.1 in acht is genomen;
- g. een oppervlakte beslaan van ten hoogste 250 m²;
- h. reeds in uitvoering zijn op het tijdstip van de inwerkingtreding van het plan;
- i. ten dienste van archeologisch onderzoek worden uitgevoerd.

112.3 Afwijken en bijbehorende beoordelingsregel

De omgevingsvergunning om van het gestelde verbod af te wijken (omgevingsvergunning voor afwijkingsactiviteit) wordt verleend, indien:

- a. aan de hand van nader archeologisch onderzoek is aangetoond dat op de betrokken locatie geen archeologische waarden aanwezig zijn;

voorts zijn de werken en werkzaamheden toelaatbaar, indien:

- b. de aanvrager van de omgevingsvergunning voor het uitvoeren van werken en werkzaamheden een rapport heeft overgelegd waarin de archeologische waarde van de betrokken locatie naar het oordeel van het bevoegd gezag in voldoende mate is vastgesteld;
- c. de betrokken archeologische waarden, gelet op dit rapport, door de activiteiten niet worden geschaad of mogelijke schade kan worden voorkomen.

112.4 Maatwerkregel

Burgemeester en wethouders kunnen maatwerkvoorschriften voorschrijven om schade aan de archeologische waarden te voorkomen. Maatwerkvoorschriften zijn gericht op het behoud van de archeologische resten in de bodem, het doen van opgravingen dan wel het begeleiden van de bouwactiviteiten door een archeologische deskundige.

Artikel 113 Waarde Archeologie 3

113.1 Bouwen

Op deze gronden mag uitsluitend worden gebouwd, indien:

- a. de aanvrager van de omgevingsvergunning voor het bouwen een rapport heeft overgelegd waarin de archeologische waarde van de betrokken locatie naar het oordeel van het bevoegd gezag in voldoende mate is vastgesteld;
- b. de betrokken archeologische waarden, gelet op dit rapport, door de bouwactiviteiten niet worden geschaad of mogelijke schade kan worden voorkomen door aan de omgevingsvergunning voor het bouwen voorschriften en beperkingen te verbinden, gericht op het behoud van de archeologische resten in de bodem, het doen van opgravingen dan wel het begeleiden van de bouwactiviteiten door een archeologische deskundige;
- c. het bepaalde in dit lid onder a en b is niet van toepassing, indien het bouwplan betrekking heeft op één of meer van de volgende activiteiten of bouwwerken:
 1. vervanging, vernieuwing of verandering van bestaande bebouwing, waarbij de oppervlakte, voor zover gelegen op of onder peil, niet wordt uitgebreid en waarbij gebruik wordt gemaakt van de bestaande fundering;
 2. een bouwwerk met een oppervlakte van ten hoogste 2.500 m²;
 3. een bouwwerk dat niet dieper dan 50 cm en zonder heiwerkzaamheden kan worden geplaatst.

113.2 Werken en werkzaamheden

Het is verboden de volgende werken, geen bouwwerk zijnde, of de volgende werkzaamheden uit te voeren:

- a. het uitvoeren van grondbewerkingen op een grotere diepte of hoogte dan 50 cm, waartoe worden gerekend afgraven, woelen, mengen, diepploegen, egaliseren, ontginnen, ophogen en aanleggen van drainage;
- b. het uitvoeren van heiwerkzaamheden of het op een of ander wijze indrijven van voorwerpen;
- c. het verlagen of verhogen van het waterpeil;
- d. het aanleggen of rooien van bos of boomgaard waarbij stobben worden verwijderd;
- e. het aanleggen van ondergrondse kabels en leidingen en het aanbrengen van daarmee verband houdende constructies, installaties of apparatuur;

met dien verstande dat het verbod niet van toepassing, is op werken en werkzaamheden die:

- f. noodzakelijk zijn voor de uitvoering van een bouwplan waarbij lid 113.1 in acht is genomen;
- g. een oppervlakte beslaan van ten hoogste 2.500 m²;
- h. reeds in uitvoering zijn op het tijdstip van de inwerkingtreding van het plan;
- i. ten dienste van archeologisch onderzoek worden uitgevoerd.

113.3 Afwijken en bijbehorende beoordelingsregel

De omgevingsvergunning om van het gestelde verbod af te wijken (omgevingsvergunning voor afwijkingsactiviteit) wordt verleend, indien:

- a. aan de hand van nader archeologisch onderzoek is aangetoond dat op de betrokken locatie geen archeologische waarden aanwezig zijn;

voorts zijn de werken en werkzaamheden toelaatbaar, indien:

- b. de aanvrager van de omgevingsvergunning voor het uitvoeren van werken en werkzaamheden een rapport heeft overgelegd waarin de archeologische waarde van de betrokken locatie naar het oordeel van het bevoegd gezag in voldoende mate is vastgesteld;
- c. de betrokken archeologische waarden, gelet op dit rapport, door de activiteiten niet worden geschaad of mogelijke schade kan worden voorkomen.

113.4 Maatwerkregel

Burgemeester en wethouders kunnen maatwerkvoorschriften voorschrijven om schade aan de archeologische waarden te voorkomen. Maatwerkvoorschriften zijn gericht op het behoud van de archeologische resten in de bodem, het doen van opgravingen dan wel het begeleiden van de bouwactiviteiten door een archeologische deskundige.

Artikel 114 Waarde Archeologie 4

114.1 Bouwen

Op deze gronden mag uitsluitend worden gebouwd, indien:

- a. de aanvrager van de omgevingsvergunning voor het bouwen een rapport heeft overgelegd waarin de archeologische waarde van de betrokken locatie naar het oordeel van het bevoegd gezag in voldoende mate is vastgesteld;
- b. de betrokken archeologische waarden, gelet op dit rapport, door de bouwactiviteiten niet worden geschaad of mogelijke schade kan worden voorkomen door aan de omgevingsvergunning voor het bouwen voorschriften en beperkingen te verbinden, gericht op het behoud van de archeologische resten in de bodem, het doen van opgravingen dan wel het begeleiden van de bouwactiviteiten door een archeologische deskundige;
- c. het bepaalde in dit lid onder a en b is niet van toepassing, indien het bouwplan betrekking heeft op één of meer van de volgende activiteiten of bouwwerken:
 1. vervanging, vernieuwing of verandering van bestaande bebouwing, waarbij de oppervlakte, voor zover gelegen op of onder peil, niet wordt uitgebreid en waarbij gebruik wordt gemaakt van de bestaande fundering;
 2. de plaatsing van een bouwwerk, waarbij de cumulatieve oppervlakte van bouwwerken op het erf niet meer dan 250 m² gaat bedragen;
 3. een bouwwerk dat niet dieper dan 40 cm en zonder heiwerkzaamheden kan worden geplaatst.

114.2 Werken en werkzaamheden

Het is verboden de volgende werken, geen bouwwerk zijnde, of de volgende werkzaamheden uit te voeren:

- a. het uitvoeren van grondbewerkingen op een grotere diepte of hoogte dan 40 cm, waartoe worden gerekend afgraven, woelen, mengen, diepploegen, egaliseren, ontginnen, ophogen en aanleggen van drainage;
 - b. het uitvoeren van heiwerkzaamheden of het op een of ander wijze indrijven van voorwerpen;
 - c. het verlagen of verhogen van het waterpeil;
 - d. het aanleggen of rooien van bos of boomgaard waarbij stobben worden verwijderd;
 - e. het aanleggen van ondergrondse kabels en leidingen en het aanbrengen van daarmee verband houdende constructies, installaties of apparatuur;
- met dien verstande dat het verbod niet van toepassing is op werken en werkzaamheden die:
- f. noodzakelijk zijn voor de uitvoering van een bouwplan waarbij lid 114.1 in acht is genomen;
 - g. niet leiden tot een cumulatieve oppervlakte van bouwwerken op het erf hoger dan 250 m²;
 - h. reeds in uitvoering zijn op het tijdstip van de inwerkingtreding van het plan;
 - i. ten dienste van archeologisch onderzoek worden uitgevoerd.

114.3 Afwijken en bijbehorende beoordelingsregel

De omgevingsvergunning om van het gestelde verbod af te wijken (omgevingsvergunning voor afwijkingsactiviteit) wordt verleend, indien:

- a. aan de hand van nader archeologisch onderzoek is aangetoond dat op de betrokken locatie geen archeologische waarden aanwezig zijn;
- voorts zijn de werken en werkzaamheden toelaatbaar, indien:
- b. de aanvrager van de omgevingsvergunning voor het uitvoeren van werken en werkzaamheden een rapport heeft overgelegd waarin de archeologische waarde van de betrokken locatie naar het oordeel van het bevoegd gezag in voldoende mate is vastgesteld;
 - c. de betrokken archeologische waarden, gelet op dit rapport, door de activiteiten niet worden geschaad of mogelijke schade kan worden voorkomen.

114.4 Maatwerkregel

Burgemeester en wethouders kunnen maatwerkvoorschriften voorschrijven om schade aan de archeologische waarden te voorkomen. Maatwerkvoorschriften zijn gericht op het behoud van de archeologische resten in de bodem, het doen van opgravingen dan wel het begeleiden van de bouwactiviteiten door een archeologische deskundige.

Artikel 115 Nadere regels voor alle archeologische waarden

Voor:

- a. activiteiten die geheel of gedeeltelijk in een of meerdere gebieden met archeologische verwachtingswaarden zijn gelegen en/of;
- b. ingrepen met een geleidelijk negatief effect die mogelijk minder diep reiken dan 40 cm respectievelijk 50 cm beneden maaiveld en/of;
- c. ingrepen met een naar verwachting langdurig effect en/of;
- d. het programma van eisen;

gelden de beleidsregels zoals opgenomen in de Bijlage 14 Nota Archeologie waarbij in ieder geval geldt:

- e. indien in één projectgebied meerdere verwachtingswaarden voorkomen, dan geldt de hoogste waarde (en dus de kleinste ondergrens); uitsluitend indien de hoogste waarde een zeer beperkt deel uitmaakt van het projectgebied (< 10%), kan na afweging worden besloten om de oppervlakte-ondergrens te hanteren die het grootste deel uitmaakt van het projectgebied;
- f. indien op basis van de oppervlakte van de bodemversturende ingrepen archeologisch onderzoek noodzakelijk is, vindt dit plaats in het gehele projectgebied;
- g. indien de bodem in minder dan 5% van het ingrepengebied verstoord wordt, kan het bevoegd gezag afwijking verlenen van de verplichting tot uitvoering van archeologisch vooronderzoek.

Artikel 116 Gemeentelijke monumenten

116.1 Gebruik van het monument

Bij de toepassing van het bepaalde in 116.2 wordt rekening gehouden met het gebruik van het monument.

116.2 Bescherming gemeentelijke monumenten

116.2.1 Beschadigen of vernielen

Het is verboden een gemeentelijk monument te beschadigen of te vernielen.

116.2.2 Overige instandhoudingsbepalingen

Het is verboden:

- a. een gemeentelijk monument af te breken, te verstoren, te verplaatsen of in enig opzicht te wijzigen;
 - b. een gemeentelijk monument te herstellen, te gebruiken of te laten gebruiken op een dusdanige wijze, dat het wordt ontsierd of in gevaar gebracht;
- met dien verstande dat het verbod niet van toepassing is:
- c. indien het bevoegd gezag nadere regels stellen met betrekking tot de wijze waarop werkzaamheden dienen te worden uitgevoerd.

116.2.3 Afwijking en bijbehorende beoordelingsregel

De omgevingsvergunning om van het gestelde verbod in 116.2.2 af te wijken kan slechts worden verleend indien het belang van de monumentenzorg zich daartegen niet verzet.

116.2.4 Bescheiden en gegevens

De te overleggen gegevens en bescheiden relevant voor de vergunningverlening als bedoeld in 116.2.3 worden in drievoud ingediend.

116.2.5 Termijnen advies

Het bevoegd gezag zendt onmiddellijk een afschrift van de ontvankelijke aanvraag om vergunning voor een gemeentelijk monument aan de monumentencommissie voor advies.

Binnen 6 weken na de datum van verzending van het afschrift brengt de monumentencommissie schriftelijk advies uit aan het bevoegd gezag.

116.2.6 Intrekken van de vergunning

De vergunning kan door het bevoegd gezag worden ingetrokken indien:

- a. blijkt dat de vergunning ten gevolge van een onjuiste of onvolledige opgave is verleend;
- b. de omstandigheden aan de kant van de vergunninghouder zich zodanig hebben gewijzigd, dat het belang van het monument zwaarder dient te wegen.

Artikel 117 Karakteristieke gebouwen

117.1 Bescherming karakteristieke gebouwen

117.1.1 Afwijking van de hoogtebepalingen

Bij de toepassing van het bepaalde in Artikel 99 Afwijken bouwregels wordt de karakteristieke waarde van het object in de beoordeling meegenomen en niet onevenredig geschaad.

117.1.2 Slopen

Het is verboden de volgende werken, geen bouwwerk zijnde, of de volgende werkzaamheden uit te voeren:

- a. het slopen van de bouwwerken;
met dien verstande dat het verbod niet van toepassing is op werken en werkzaamheden die:
- b. van geringe omvang zijn dan wel het normale beheer en onderhoud betreffen;
- c. reeds in uitvoering zijn op het tijdstip van de inwerkingtreding van het plan.

117.2 Afwijken en bijbehorende beoordelingsregel

De omgevingsvergunning om van het gestelde verbod in 117.1.2 af te wijken (omgevingsvergunning voor afwijkingsactiviteit) wordt door het bevoegd gezag verleend, indien:

- a. de aanwezige cultuurhistorische en/of landschappelijke waarden niet onevenredig worden of kunnen worden verkleind.

Artikel 118 Onverharde wegen

118.1 Werken en werkzaamheden

Het is verboden oppervlakteverhardingen aan te brengen.

118.2 Afwijken en bijbehorende beoordelingsregel

De omgevingsvergunning om van het gestelde verbod af te wijken (omgevingsvergunning voor afwijkingsactiviteit) wordt verleend, indien het aanbrengen van verharding geen onevenredige nadelige invloed heeft op de cultuurhistorische en landschappelijke kwaliteiten.

Artikel 119 Cultuurhistorisch vlak - Huize Padua

119.1 Werken en werkzaamheden

Het is verboden:

- a. oppervlakteverhardingen aan te brengen;
 - b. houtgewas aan te brengen;
 - c. gebouwen met een oppervlakte van meer dan 1.000 m² te slopen;
- dit verbod is niet van toepassing op werken en werkzaamheden die:
- d. betrekking hebben op niet meer dan 200 m² aan te brengen verhardingen;
 - e. tot het normaal beheer en onderhoud overeenkomstig de functie behoren;
 - f. reeds in uitvoering zijn op het tijdstip van de inwerkingtreding van het plan.

119.2 Afwijken en bijbehorende beoordelingsregel

De omgevingsvergunning om van het gestelde verbod af te wijken (omgevingsvergunning voor afwijkingsactiviteit) wordt verleend, indien het uitvoeren van de activiteit geen onevenredige nadelige invloed heeft op de voor de cultuurhistorische en landschappelijke kwaliteiten relevante en bepalende elementen zoals zichtlijnen en historische situering. De omgevingsvergunning voor het slopen van gebouwen wordt verleend indien het historisch stedenbouwkundig belang van het complex Huize Padua als geheel niet onevenredig wordt geschaad. Dit belang wordt door de aanvrager aangetoond.

Artikel 120 Cultuurhistorisch vlak - ensembles

120.1 Werken en werkzaamheden

Het is verboden:

- a. oppervlakte verhardingen aan te brengen of te verwijderen;
 - b. houtgewas aan te brengen;
- dit verbod is niet van toepassing op werken en werkzaamheden die:
- c. tot het normaal beheer en onderhoud overeenkomstig de functie behoren;
 - d. reeds in uitvoering zijn op het tijdstip van de inwerkingtreding van het plan.

120.2 Afwijken en bijbehorende beoordelingsregel

De omgevingsvergunning om van het gestelde verbod af te wijken (omgevingsvergunning voor afwijkingsactiviteit) wordt verleend, indien het uitvoeren van de activiteit geen onevenredige nadelige invloed heeft op de cultuurhistorische en landschappelijke kwaliteit van het ensemble die is gebaseerd op de samenhang tussen de verschillende gebouwen, monumenten, karakteristieke gebouwen, groen, verhardingen, bolle akkers, archeologische en/of aardkundige en geomorfologische waarden in het ensemble en de historische locatie van het ensemble.

Artikel 121 Cultuurhistorisch vlak - bolle akkercomplexen

121.1 Werken en werkzaamheden

Het is verboden:

- a. het uitvoeren van grondbewerkingen zoals afgraven, ophogen, vergraven, diepploegen, egaliseren van gronden;
- b. houtgewas aan te brengen;

dit verbod is niet van toepassing op werken en werkzaamheden die:

- c. tot het normaal beheer en onderhoud overeenkomstig de functie behoren;
- d. reeds in uitvoering zijn op het tijdstip van de inwerkingtreding van het plan.

121.2 Afwijken en bijbehorende beoordelingsregel

De omgevingsvergunning om van het gestelde verbod af te wijken (omgevingsvergunning voor afwijkingsactiviteit) wordt verleend, indien het uitvoeren van de activiteit geen onevenredige nadelige invloed heeft op de cultuurhistorische en landschappelijke kwaliteiten van de bolle akkercomplexen.

Artikel 122 Aardkundig en geomorfologisch waardevolle gebieden

122.1 Werken en werkzaamheden

Het is verboden de volgende werken, geen bouwwerk zijnde, of de volgende werkzaamheden uit te voeren:

- a. het uitvoeren van grondbewerkingen zoals afgraven, ophogen, vergraven, diepploegen, egaliseren van gronden;
- b. het indrijven van voorwerpen of aanleggen van ondergrondse leidingen;
- c. het aanleggen of veranderen van drainage en het onderbemalen;
- d. het aanleggen of dempen van sloten, greppels, dammen, stuwen of kleine geïsoleerde wateren;

dit verbod is niet van toepassing op werken en werkzaamheden die:

- e. noodzakelijk zijn voor de uitvoering van een bouwplan waarvoor omgevingsvergunning is verleend;
- f. tot het normaal beheer en onderhoud overeenkomstig de functie behoren;
- g. reeds in uitvoering zijn op het tijdstip van de inwerkingtreding van het plan.

122.2 Afwijken en bijbehorende beoordelingsregel

De omgevingsvergunning om van het gestelde verbod af te wijken (omgevingsvergunning voor afwijkingsactiviteit) wordt verleend, indien het uitvoeren van de activiteit geen onevenredige nadelige invloed heeft op de aardkundig en geomorfologisch waardevolle wijstgronden.

Artikel 123 Peelrandbreuk

123.1 Werken en werkzaamheden

Het is verboden:

- a. het uitvoeren van grondbewerkingen zoals afgraven, ophogen, vergraven, diepploegen, egaliseren van gronden;
 - b. het indrijven van voorwerpen of aanleggen van ondergrondse leidingen;
 - c. het aanleggen of veranderen van drainage en het onderbemalen;
 - d. het aanleggen of dempen van sloten, greppels, dammen, stuwen of kleine geïsoleerde wateren;
- dit verbod is niet van toepassing op werken en werkzaamheden die:
- e. noodzakelijk zijn voor de uitvoering van een bouwplan waarvoor omgevingsvergunning is verleend;
 - f. tot het normaal beheer en onderhoud overeenkomstig de functie behoren;
 - g. reeds in uitvoering zijn op het tijdstip van de inwerkingtreding van het plan.

123.2 Afwijken en bijbehorende beoordelingsregel

De omgevingsvergunning om van het gestelde verbod af te wijken (omgevingsvergunning voor afwijkingsactiviteit) wordt verleend, indien het uitvoeren van de activiteit geen onevenredige nadelige invloed heeft op de aardkundig en geomorfologisch waardevolle Peelrandbreuk.

Hoofdstuk 10 Welke houtopstanden mag ik op deze locatie kappen?

Artikel 124 Het bewaren van houtopstanden

124.1 Vellen van houtopstanden

Het is verboden houtopstanden te vellen of te doen vellen voor zover het gaat om:

- a. monumentale en waardevolle bomen die voorkomen op de lijst 'Beschermd bomen Boekel 2017';
- b. gemeentelijke of provinciale bomen die voorkomen op de lijst 'Beschermd bomen Boekel 2017' en een omtrek van de stam hebben van meer dan 95 cm op een hoogte van 1,30 m boven het maaiveld;

dit verbod is niet van toepassing op werken en werkzaamheden die:

- c. reeds in uitvoering zijn op het tijdstip van de inwerkingtreding van het plan.

124.2 Afwijking en beoordelingsregels

Een omgevingsvergunning om van het gestelde verbod in artikel 124.1 af te wijken (omgevingsvergunning voor afwijkingsactiviteit) wordt verleend indien de werken en werkzaamheden geen onevenredige nadelige invloed hebben op:

- a. de natuurwaarde van de houtopstand en/of;
- b. de landschappelijke waarde van de houtopstand en/of;
- c. de beeldbepalende waarde van de houtopstand en/of;
- d. de cultuurhistorische waarde van de houtopstand en/of;
- e. de waarde voor de leefbaarheid van de houtopstand;

met dien verstande dat indien de omgevingsvergunning betrekking heeft op:

- f. laanbeplanting zoals aangegeven op de lijst 'Beschermd bomen Boekel 2017' en voorkomend op de gronden aangeduid met Cultuurhistorisch vlak - Huize Padua en;
- g. door het vellen over een afstand van meer dan 50 m wordt onderbroken en/of;
- h. waarbij meer dan 10 % van het totaal aantal bomen van de laanbeplanting wordt geveld;

omgevingsvergunning in principe wordt geweigerd tenzij natuurwaarden, cultuurhistorische waarde en/of leefbaarheid van de laanbeplanting niet worden geschaad.

124.3 Vellen met melding

Het is verboden houtopstanden in bosgebieden die voorkomen op de lijst 'Beschermd bomen Boekel 2017' te vellen zonder voorafgaande melding aan burgemeester en wethouders.

124.4 Indieningsvereiste en procedureregeling melding

Voor het doen van een melding geldt de volgende indieningsvereiste en procedureregeling:

- a. de melding gaat vergezeld van:
 - b. een situatietekening met daarop de te vellen bomen;
 - c. - indien van toepassing - toestemming van de gemeente of eigenaar van het perceel waarop de kap plaatsvindt;
 - d. - indien de oppervlakte bos afneemt - een herbplantingsplan met daarop in ieder geval de locatie, de soort en de omtrek van de te planten boom of bomen;

- e. de melding dient minimaal 4 weken voor aanvang van de kap digitaal of schriftelijk te zijn ingediend.

124.5 Maatwerkregel

Burgemeester en wethouders kunnen:

- a. bij afwijking als bedoeld in lid 124.2 maatwerkvoorschriften aan de omgevingsvergunning voor het afwijken verbinden gericht op herplant, of;
- b. bij melding als bedoeld in lid 124.3 en waarbij de oppervlakte van het betreffende bosgebied afneemt, maatwerkvoorschriften vaststellen gericht op herplant.

Hoofdstuk 11 Welke natuur en landschapswaarden zijn er op deze locatie en welke regels gelden daarvoor?

Artikel 125 Natuur Netwerk Brabant

125.1 Werken en werkzaamheden

Het is verboden de volgende werken, geen bouwwerk zijnde, of de volgende werkzaamheden uit te voeren:

- a. het uitvoeren van grondbewerkingen zoals afgraven, ophogen, vergraven, diepploegen, egaliseren van gronden;
- b. het indrijven van voorwerpen of aanleggen van ondergrondse leidingen;
- c. het aanleggen of veranderen van drainage en het onderbemalen;
- d. het aanleggen of dempen van sloten, greppels, dammen, stuwen of kleine geïsoleerde wateren;
- e. het wijzigen van de perceelsindeling;
- f. oppervlakte verhardingen aan te brengen;

dit verbod is niet van toepassing op werken en werkzaamheden die:

- g. noodzakelijk zijn voor de uitvoering van een bouwplan waarvoor omgevingsvergunning is verleend;
- h. tot het normaal beheer en onderhoud overeenkomstig de functie behoren;
- i. reeds in uitvoering zijn op het tijdstip van de inwerkingtreding van het plan.

125.2 Beoordelingsregel

De omgevingsvergunning om van het gestelde verbod af te wijken (omgevingsvergunning voor afwijkingsactiviteit) wordt verleend, indien de werken en werkzaamheden geen onevenredige nadelige invloed hebben op de natuurwaarden, cultuurhistorisch waarden en landschappelijke kwaliteiten.

125.3 Maatwerkregel

Burgemeester en wethouders kunnen maatwerkvoorschriften voorschrijven om schade aan de natuurwaarden, cultuurhistorisch waarden en landschappelijke kwaliteiten te voorkomen.

Maatwerkvoorschriften zijn gericht op het behoud van de natuurwaarden, cultuurhistorisch waarden en landschappelijke kwaliteiten.

Artikel 126 Groenblauwe mantel

126.1 Werken en werkzaamheden

Het is verboden de volgende werken, geen bouwwerk zijnde, of de volgende werkzaamheden uit te voeren:

- a. het uitvoeren van grondbewerkingen zoals afgraven, ophogen, vergraven, diepploegen, egaliseren van gronden;
- b. het indrijven van voorwerpen of aanleggen van ondergrondse leidingen;
- c. het aanleggen of veranderen van drainage en het onderbemalen;
- d. het aanleggen of dempen van sloten, greppels, dammen, stuwen of kleine geïsoleerde wateren;
- e. het wijzigen van de perceelsindeling;

dit verbod is niet van toepassing op werken en werkzaamheden die:

- f. noodzakelijk zijn voor de uitvoering van een bouwplan waarvoor omgevingsvergunning is verleend;
- g. tot het normaal beheer en onderhoud overeenkomstig de functie behoren;
- h. reeds in uitvoering zijn op het tijdstip van de inwerkingtreding van het plan.

126.2 Beoordelingsregel

De omgevingsvergunning om van het gestelde verbod af te wijken (omgevingsvergunning voor afwijkingsactiviteit) wordt verleend, indien de werken en werkzaamheden geen onevenredige nadelige invloed hebben op de natuurwaarden, cultuurhistorisch waarden en landschappelijke kwaliteiten.

126.3 Maatwerkregel

Burgemeester en wethouders kunnen maatwerkvoorschriften voorschrijven om schade aan de natuurwaarden, cultuurhistorisch waarden en landschappelijke kwaliteiten te voorkomen.

Maatwerkvoorschriften zijn gericht op het behoud van de natuurwaarden, cultuurhistorisch waarden en landschappelijke kwaliteiten.

Artikel 127 Ecologische verbindingzone, herstel watersysteem

127.1 Werken en werkzaamheden

Het is verboden:

- a. het uitvoeren van grondbewerkingen zoals afgraven, ophogen, vergraven, diepploegen, egaliseren van gronden;
 - b. oppervlakte verhardingen aan te brengen;
 - c. het aanleggen of veranderen van drainage;
- dit verbod is niet van toepassing op werken en werkzaamheden die:
- d. noodzakelijk zijn voor de uitvoering van een bouwplan waarvoor omgevingsvergunning is verleend;
 - e. tot het normaal beheer en onderhoud overeenkomstig de functie behoren;
 - f. reeds in uitvoering zijn op het tijdstip van de inwerkingtreding van het plan.

127.2 Afwijken en bijbehorende beoordelingsregel

De omgevingsvergunning om van het gestelde verbod af te wijken (omgevingsvergunning voor afwijkingsactiviteit) wordt verleend, indien het uitvoeren van de activiteit geen onevenredige nadelige invloed heeft op de realisering van de ecologische verbindingzone en het herstel van het watersysteem.

Hoofdstuk 12 Innovatieregeling

Artikel 128 Afwijking voor innovaties

Omgevingsvergunning om van het plan af te wijken wordt door het bevoegd gezag verleend voor gebruik en/of bouwen, passend binnen de functie, waarbij sprake is van een innovatieve techniek of ontwikkeling die een bijdrage levert aan de verduurzaming van productiemethodes.

Hierbij gelden de volgende voorwaarden:

- a. indien er sprake is van een innovatieve activiteit ten behoeve van een veehouderij:
 1. dan mogen de redelijkerwijs veronderstelde emissiewaarden veroorzaakt door de aangevraagde innovatieve activiteit niet hoger zijn dan de vergunde of vergunbare emissiewaarden binnen de op dat moment geldende wettelijke regels;
 2. het betreft hier in ieder geval de emissiewaarden voor de voorgrondbelasting geur, fijnstofbelasting, ammoniak;
 3. de aanvrager onderbouwt en geeft inzicht in de gevolgen voor het milieu en de veronderstelde emissiewaarden; hierbij wordt desgevraagd de (wetenschappelijke) onderbouwing van deze veronderstelling en andere aannames door een ter zake deskundige partij overlegd;
 4. de aanvraag gaat vergezeld van een noodscenario en bijhorende overeenkomst waarin geborgd wordt dat de activiteit geen negatieve effecten op de omgeving heeft indien de innovatieve techniek binnen een door het bevoegd gezag nader te bepalen termijn geen erkenning heeft gekregen of een negatiever effect op de omgeving blijkt te hebben ten opzichte van wettelijke erkende technieken;
 5. de ontwikkeling mag niet leiden tot een functievlak Agrarisch bedrijf - veehouderij groter dan 1,5 hectare.
- b. indien er sprake is van een innovatieve activiteit ten behoeve van een andere functie:
 1. de aanvrager onderbouwt en geeft inzicht in de gevolgen voor de fysieke leefomgeving; hierbij wordt desgevraagd de (wetenschappelijke) onderbouwing van deze gevolgen, eventueel van een ter zake deskundige partij, overlegd;
 2. de aanvraag gaat vergezeld van een noodscenario en bijhorende overeenkomst waarin geborgd wordt dat de activiteit geen negatieve effecten op de omgeving heeft indien de innovatieve techniek binnen een door het bevoegd gezag nader te bepalen termijn geen aantoonbaar positief effect op de omgeving heeft.

Hoofdstuk 13 Verklarende regels

Artikel 129 Begrippen

129.1 plan

het omgevingsplan Reparatieherziening Buitengebied 2016 met identificatienummer NL.IMRO.0755.OP2016Reparatiepl-VA01 van de gemeente Boekel.

129.2 aanduiding

een geometrisch bepaald vlak of een figuur, waar gronden zijn aangeduid, waar ingevolge de regels regels worden gesteld ten aanzien van het gebruik en/of het bebouwen van deze gronden.

129.3 aanduidingsgrens

de grens van een aanduiding indien het een vlak betreft.

129.4 aan-huis-gebonden beroep

een dienstverlenend beroep, dat in een woning en/of bijgebouw door de bewoner wordt uitgeoefend, waarbij het perceel in overwegende mate de woonfunctie behoudt en voor zover deze beroepen een ruimtelijke uitstraling hebben die met de woonfunctie in overeenstemming is.

129.5 aardkundige waarden

waarden en kenmerken van een gebied die vanwege geologische, geomorfologische, bodemkundige en (geo)hydrologische verschijnselen en processen en vanwege de natuurlijke ontstaansgeschiedenis van de bodem van belang zijn.

129.6 achtererf

de gronden die behoren bij het hoofdgebouw en gelegen zijn achter de achtergevel van het hoofdgebouw of achter een denkbeeldige lijn in het verlengde daarvan.

129.7 agrarisch bedrijf

een inrichting die tot een krachtens artikel 1.1, derde lid, van de Wet milieubeheer aangewezen categorie behoort en is gericht op het voortbrengen van agrarische producten door middel van het telen van gewassen of het houden van dieren, zijnde: een (vollegronds)teeltbedrijf (Agrarisch bedrijf - (vollegronds)teeltbedrijf), een veehouderij (Agrarisch bedrijf - veehouderij), een glastuinbouwbedrijf (Agrarisch bedrijf - glastuinbouwbedrijf), een paardenhouderij (Agrarisch bedrijf - paardenhouderij) of een overig agrarisch bedrijf (Agrarisch bedrijf - overig bedrijf). Mest wordt niet tot de voortgebrachte agrarische producten gerekend.

129.8 agrarisch deskundige

de commissie Advies Agrarische Bouwaanvragen (AAB) dan wel een andere door het bevoegd gezag aan te wijzen deskundige, of commissie van deskundigen, op het gebied van land- en tuinbouw.

129.9 antennedrager

een antennemast of andere constructie bedoeld voor de bevestiging van een antenne.

129.10 antenne-installatie

een installatie bestaande uit een antenne, een antennedrager, de bedrading en de al dan niet in een techniekkast opgenomen apparatuur, met de daarbij behorende bevestigingsconstructie.

129.11 archeologisch onderzoek

onderzoek verricht door of namens een dienst of instelling die over een opgravingsvergunning beschikt.

129.12 archeologische waarde

de aan een gebied toegekende waarde in verband met de in dat gebied voorkomende overblijfselen uit oude tijden.

129.13 bebouwing

een of meer gebouwen en/of bouwwerken, geen gebouwen zijnde.

129.14 bedrijf

een onderneming gericht op het produceren, bewerken, herstellen, installeren, inzamelen, verwerken, verhuren, opslaan en/of distribueren van goederen.

129.15 bedrijfs- of dienstwoning

een woning in of bij een gebouw of op een terrein, die slechts is bestemd voor bewoning door (het huishouden van) een persoon, wiens huisvesting daar noodzakelijk is, vanwege de toegestane functie van het gebouw of het terrein.

129.16 beperkt kwetsbaar object

als beperkt kwetsbare objecten worden aangemerkt:

- a. verspreid liggende woningen, woonschepen en woonwagens van derden met een dichtheid van maximaal twee woningen, woonschepen en woonwagens per hectare en dienst- en bedrijfswoningen van derden;
- b. kantoorgebouwen, voor zover zij niet als kwetsbaar object zijn aangemerkt;
- c. hotels en restaurants, voor zover zij niet als kwetsbaar object zijn aangemerkt;
- d. winkels, voor zover zij niet als kwetsbaar object zijn aangemerkt;
- e. sporthallen, sportterreinen, zwembaden en speeltuinen;
- f. kampeerterrainen en andere terreinen bestemd voor recreatieve doeleinden, voor zover zij niet als kwetsbaar object zijn aangemerkt;
- g. bedrijfsgebouwen, voor zover zij niet als kwetsbaar object zijn aangemerkt;
- h. objecten die met de onder a tot en met e en g genoemde gelijkgesteld kunnen worden uit hoofde van de gemiddelde tijd per dag gedurende welke personen daar verblijven, het aantal personen dat daarin doorgaans aanwezig is en de mogelijkheden voor zelfredzaamheid bij een ongeval, voor zover die objecten geen kwetsbare objecten zijn;
- i. objecten met een hoge infrastructurele waarde, zoals een telefoon- of elektriciteitscentrale of een gebouw met vluchtleidingsapparatuur, voor zover die objecten wegens de aard van de gevaarlijke stoffen die bij een ongeval kunnen vrijkomen, bescherming verdienen tegen de gevolgen van dat ongeval.

129.17 Beschermde bomen Boekel 2017

lijst van monumentale of waardevolle bomen zoals weergegeven en te raadplegen op de website Beschermde bomen Boekel 2017.

129.18 beschermd monument

beschermd monument als bedoeld in artikel 1.1, eerste lid, van de Wet algemene bepalingen omgevingsrecht.

129.19 bestaande aantal dierplaatsen

het aantal legaal gerealiseerde dierplaatsen zoals aanwezig ten tijde van de vaststelling van het plan.

129.20 bestaande afstands-, hoogte-, inhouds- en oppervlaktematen

de afstands-, hoogte-, inhouds- en oppervlaktematen, die op het tijdstip van inwerkingtreding van het plan tot stand zijn gekomen of tot stand zullen of komen met inachtneming van het bepaalde bij of krachtens de Wet algemene bepalingen omgevingsrecht.

129.21 bestaande ammoniakemissie door beweiding

de beweiding zoals toegepast in het jaar voorafgaand aan de vaststelling van het plan.

129.22 bestaande ammoniakemissie per bouwvlak

bestaande ammoniakemissie wordt bepaald door:

- a. de ammoniakemissie vanuit stallen, gebaseerd op het bestaande aantal dierplaatsen voor de bestaande diersoorten, vermenigvuldigd met de emissiefactoren van het bestaande stalsysteem;
- b. indien van toepassing, ammoniakemissie vanuit mestopslag die geen onderdeel uitmaakt van het stalsysteem.

129.23 bestaande diersoorten

de diersoorten waarvoor de legaal gerealiseerde dierplaatsen zoals aanwezig ten tijde van de vaststelling van het plan zijn gebouwd.

129.24 bestaande gebouwen en bouwwerken, geen gebouwen zijnde

gebouwen die op het tijdstip van inwerkingtreding van het plan tot stand zijn gekomen of tot stand zullen komen met inachtneming van het bepaalde bij of krachtens de Wet algemene bepalingen omgevingsrecht.

129.25 bestaand stalsysteem

het legaal gerealiseerde stalsysteem ten tijde van de vaststelling van het plan; bedoeld zijn de stalsystemen overeenkomstig de unieke stalbeschrijvingen van de Regeling ammoniak en veehouderij (Rav) alsmede de nageschakelde initiatieven.

129.26 bestaande stikstofdepositie

bestaande stikstofdepositie wordt bepaald door:

- a. de bestaande ammoniakemissie per bouwvlak, en;
- b. de emissies door transportbewegingen die samenhangen met het bestaande aantal dierplaatsen, bestaande diersoorten en/of stalsystemen, en;
- c. indien van toepassing, de bestaande ammoniakemissie door beweiding.

129.27 Bevi-inrichting

een bedrijf zoals bedoeld in artikel 2 lid 1 van het Besluit externe veiligheid inrichtingen.

129.28 bevoegd gezag

het bevoegd gezag zoals bedoeld in de Wet algemene bepalingen omgevingsrecht.

129.29 bouwen

het plaatsen, het geheel of gedeeltelijk oprichten, vernieuwen of veranderen en het vergroten van een bouwwerk.

129.30 bouwlaag

een doorlopend gedeelte van een gebouw dat is begrensd door op (nagenoeg) gelijke hoogte liggende vloeren of balklagen en dat zodanige afmetingen en vormen heeft dat dit gedeelte zonder ingrijpende voorzieningen voor de toegelaten functies geschikt of geschikt te maken is.

129.31 bouwperceel

een aaneengesloten stuk grond, waarop ingevolge de regels een zelfstandige, bij elkaar behorende bebouwing is toegelaten.

129.32 bouwperceelgrens

een grens van een bouwperceel.

129.33 bouwwerk

elke constructie van enige omvang van hout, steen, metaal of ander materiaal, die hetzij direct of indirect met de grond verbonden is, hetzij direct of indirect steun vindt in of op de grond.

129.34 bijgebouw

een al dan niet vrijstaand gebouw dat in functioneel en bouwkundig opzicht ondergeschikt is aan een op hetzelfde bouwperceel gelegen hoofdgebouw.

129.35 café

een horecabedrijf, niet zijnde een discotheek of bar/dancing, uitsluitend of overwegend gericht op het verstrekken van dranken voor consumptie ter plaatse, met als nevenactiviteit het verstrekken van kleine etenswaren, al dan niet ter plaatse bereid.

129.36 consumentenvuurwerk

vuurwerk dat is bestemd voor particulier gebruik.

129.37 cultuurhistorische waarde

de aan een bouwwerk of gebied toegekende waarde in verband met ouderdom en/of historische gaafheid.

129.38 dakkapel

een constructie ter vergroting van een gebouw, die zich tussen de dakgoot en de nok van een dakvlak bevindt, waarbij deze constructie onder de noklijn is gelegen en de onderzijde van de constructie in het dakvlak is geplaatst.

129.39 dakopbouw

een constructie ter vergroting van een gebouw, die zich boven de dakgoot bevindt, waarbij deze constructie (deels) boven de oorspronkelijke nok uitkomt en de onderzijden van de constructie in één of beide dakvlak(ken) is (zijn) geplaatst.

129.40 detailhandel

het bedrijfsmatig te koop aanbieden (waaronder de uitstalling ten verkoop), verkopen, verhuren en leveren van goederen aan personen die die goederen kopen of huren voor gebruik, verbruik of aanwending anders dan in de uitoefening van een beroep of bedrijf.

129.41 dienstverlening

het bedrijfsmatig verlenen van diensten, waarbij het publiek rechtstreeks (al dan niet via een balie) te woord wordt gestaan en geholpen, zoals reis- en uitzendbureaus, kapsalons, pedicures, wasserettes, makelaarskantoren en bankfilialen.

129.42 dierenverblijf

gebouw voor het houden van landbouwhuisdieren, inclusief de daartoe behorende voorzieningen.

129.43 discotheek of dancing

een horecabedrijf dat tot hoofddoel heeft het verstrekken van dranken voor consumptie ter plaatse, in combinatie met het doen beluisteren van overwegend mechanische muziek en het gelegenheid geven tot dansen, feesten en andere daarmee vergelijkbare evenementen.

129.44 evenement

een gebeurtenis, gericht op een groot publiek, met betrekking tot kunst, sport, ontspanning en cultuur.

129.45 extensieve dagrecreatie

de niet-gemotoriseerde recreatieve activiteiten, zoals wandelen, fietsen, skaten, paardrijden, vissen, zwemmen en natuurobservatie.

129.46 foliebassin

een met folie beklede grondput met of zonder een omdijking.

129.47 functievlak

een geometrisch bepaald vlak met eenzelfde toelaatbare functie.

129.48 gebouw

elk bouwwerk, dat een voor mensen toegankelijke, overdekte, geheel of gedeeltelijk met wanden omsloten ruimte vormt.

129.49 geluidsgevoelige objecten

woningen en andere geluidsgevoelige gebouwen en geluidsgevoelige terreinen, zoals bedoeld in artikel 1 van de Wet geluidhinder.

129.50 gemeentelijk monument

een overeenkomstig dit plan als beschermd gemeentelijk monument aangewezen:

- a. zaak, die van algemeen belang is wegens zijn schoonheid, betekenis voor de wetenschap of cultuurhistorische waarde;
- b. terrein dat van algemeen belang is wegens een daar aanwezige zaak als hiervoor bedoeld.

129.51 gemeentelijke monumentenlijst

de lijst in bijlage 1 Gemeentelijke monumenten waarop zijn geregistreerd de overeenkomstig dit plan als gemeentelijk monument aangewezen zaken of terreinen bedoeld in lid 129.50.

129.52 geurbelasting

de geurbelasting ter plaatse van de gevel van het gevoelige object, berekend met V-Stacks, uitgedrukt in Europese odour units per m³.

129.53 geurgevoelige objecten

object zoals bedoeld in artikel 1 van de Wet geurhinder en veehouderij. Wet: de Wet geurhinder en veehouderij.

129.54 glastuinbouwbedrijf

een agrarisch bedrijf waarbij de productie die geheel of in overwegende mate plaatsvindt in kassen en/of permanent aanwezige tunnels, met een hoogte van 1,5 m of meer.

129.55 groenblauwe mantel

gebieden met een belangrijke nevenfunctie voor natuur en water die overwegend grenzen aan het Natuur Netwerk Brabant en ecologische verbindingzone of die deze verbinden.

129.56 groepsaccommodatie

een accommodatie die logies overwegend aan personen in groepsverband (geen gezinsverband zijnde) verstrekt.

129.57 grootschalige detailhandel

detailhandel in de volgende categorieën:

- a. detailhandel in brand- en explosiegevaarlijke goederen;
- b. detailhandel in volumineuze goederen, zoals auto's, boten, motoren, caravans, landbouwwerktuigen en grove bouwmaterialen en daarmee rechtstreeks samenhangende artikelen, zoals accessoires, onderhoudsmiddelen, onderdelen en materialen;
- c. tuincentra;
- d. grootschalige detailhandelsbedrijven in meubels, keukens en badkamers, al dan niet - in ondergeschikte mate - in combinatie met woninginrichting en stoffering;
- e. bouwmarkten.

129.58 hakhout

een of meer bomen die na te zijn geveld, opnieuw op de stronk uitlopen.

129.59 hobbykas

een gebouw, dat geheel of vrijwel geheel bestaat uit glas of ander doorzichtig materiaal en dat dient voor het hobbymatig telen van planten.

129.60 hokdierenhouderij

veehouderij met uitzondering van nertsenhouderij, melkveehouderij en schapenhouderij.

129.61 hoofdgebouw

een gebouw of gedeelte daarvan, dat noodzakelijk is voor de verwezenlijking van de geldende of toekomstige toegestane functie van een perceel en, indien meer gebouwen op het perceel aanwezig zijn, gelet op die functie het belangrijkste is.

129.62 horecabedrijf

een onderneming gericht op het bedrijfsmatig verstrekken van ter plaatse te nuttigen voedsel en dranken, het bedrijfsmatig exploiteren van een zaalaccommodatie en/of het bedrijfsmatig verstrekken van nachtverblijf.

129.63 hotel

een horecabedrijf, dat tot hoofddoel heeft het verstrekken van logies (per nacht) met – al dan niet – als nevenactiviteit het verstrekken van maaltijden en dranken voor consumptie ter plaatse.

129.64 houtopstand

hakhout, een houtwal of een of meer bomen.

129.65 hoveniersbedrijf

een bedrijf, gericht op de aanleg, de inrichting en het onderhoud van tuinen en groen, met gebruikmaking van de daarbij behorende materialen en gereedschappen, zonder dat detailhandel wordt uitgeoefend.

129.66 kampeermiddelen

niet als een bouwwerk aan te merken onderkomens, zoals vouwwagens, kampeerauto's, caravans of hiermee gelijk te stellen onderkomens, die bestemd zijn voor recreatief verblijf en waarbij de gebruikers hun hoofdverblijf elders hebben.

129.67 kantoor

een voorziening gericht op het verlenen van diensten op administratief, financieel, architectonisch, juridisch of een daarmee naar aard gelijk te stellen gebied, waarbij het publiek niet of slechts in ondergeschikte mate rechtstreeks te woord wordt gestaan en geholpen.

129.68 kap

een constructie van één of meer dakvlakken met een helling van meer dan 30° en minder dan 65°.

129.69 karakteristiek gebouw

een gebouw dat gelet op het uitwendige karakter wordt beschouwd als zijnde een onderdeel van het cultureel erfgoed vanwege zijn cultuurhistorische waarde, architectonische en/of kunsthistorische waarde, situationele en/of ensemblewaarde, gaafheid en/of herkenbaarheid of zeldzaamheid; onder het uitwendige karakter wordt verstaan de bestaande totaliteit van:

- a. de bouwmassa, naar hoofdafmetingen en onderlinge verhoudingen;
 - b. dakvorm, nokrichting en dakhelling;
 - c. de gevelindeling door ramen, deuropeningen en erkers;
- onder uitwendig karakter kunnen mede worden verstaan:
- d. dakoverstekken, goot- en daklijsten;
 - e. stoepen, plinten, pilasters en gevellijsten.

129.70 kas

een bouwwerk van glas of ander lichtdoorlatend materiaal ten behoeve van de agrarische bedrijfsvoering met een hoogte van 1,5 m of meer, trek-, tunnel-, schaduw-, boog- en gaaskassen daaronder begrepen.

129.71 kleinschalige bedrijfsmatige activiteiten

activiteiten die in een woning en/of vrijstaand bijgebouw door een bewoner op bedrijfsmatige wijze worden uitgeoefend, waarbij het perceel in overwegende mate zijn woonfunctie behoudt met een ruimtelijke uitstraling die daarbij past.

129.72 kleinschalig dagrecreatief medegebruik

activiteiten, zoals wandelen, fietsen, vissen, zwemmen, kanoën en natuurobservatie.

129.73 kleinschalige dagrecreatieve voorzieningen

voorzieningen, zoals aanlegsteigers, picknickplaatsen, observatiepunten, informatieborden en banken, ten behoeve van kleinschalig dagrecreatief medegebruik.

129.74 kwetsbaar object

als kwetsbare objecten worden aangemerkt:

- a. woningen, woonschepen en woonwagens, niet zijnde beperkt kwetsbare objecten;
- b. gebouwen bestemd voor verblijf, al dan niet gedurende een gedeelte van de dag, van minderjarigen, ouderen, zieken of gehandicapten, zoals:
 1. ziekenhuizen, bejaardenhuizen en verpleeghuizen;

2. scholen, of;
 3. gebouwen of gedeelten daarvan, bestemd voor dagopvang van minderjarigen;
- c. gebouwen waarin doorgaans grote aantallen personen gedurende een groot gedeelte van de dag aanwezig zijn, zoals:
1. kantoorgebouwen en hotels met een brutovloeroppervlakte van meer dan 1.500 m²;
 2. complexen waarin meer dan 5 winkels zijn gevestigd en waarvan het gezamenlijk brutovloeroppervlakte meer dan 1.000 m² bedraagt en winkels met een totaal brutovloeroppervlakte van meer dan 2.000 m² per winkel, voor zover in die complexen of in die winkels een supermarkt, hypermarkt of warenhuis is gevestigd, en;
 3. kampeer- en andere recreatieterreinen bestemd voor het verblijf van meer dan 50 personen gedurende meerdere aaneengesloten dagen.

129.75 landschapswaarde

de aan een gebied toegekende waarde met betrekking tot het waarneembare deel van de aardoppervlakte, die wordt bepaald door de herkenbaarheid en de identiteit van de onderlinge samenhang tussen levende en niet-levende natuur.

129.76 lessenaarsdak

een asymmetrische dakvorm met één hellend dakvlak over (nagenoeg) de volledige breedte of diepte van een gebouw.

129.77 maatwerkregels of maatwerkvoorschriften

nadere eisen zoals bedoeld in artikel 3.6, eerste lid, sub d van de Wet ruimtelijke ordening of voorschriften die aan een omgevingsvergunning kunnen worden gekoppeld op basis van artikel 2.22 Wet algemene bepalingen omgevingsrecht.

129.78 manege

een bedrijf dat gericht is op het lesgeven in paardrijden en daarvoor paarden en/of pony's houdt, in combinatie met een of meer van de volgende hiermee samenhangende activiteiten of voorzieningen:

- a. het in pension houden van paarden en/of pony's;
- b. horeca (kantine, foyer en dergelijke) en verenigingsaccommodatie;
- c. het houden van wedstrijden of andere evenementen.

129.79 mestbewerking

de toepassing van basistechnieken of combinaties daarvan met als doel de aard, samenstelling of hoedanigheid van dierlijke mest te wijzigen, zoals droging, bezinking, (co)vergisting, scheiding hygiëniseren of indamping van mest.

129.80 mestsilo

permanente of semi permanente constructie met harde wanden, al dan niet met kunststoffolie binnenzak, en een kap, drijvend dek of vergelijkbare voorziening die de bovenzijde afsluit.

129.81 mestzak

mestbassin, geheel of grotendeels gelegen boven het aansluitende terrein, voornamelijk opgebouwd uit kunststoffolies waarvan de bodemafdichting en de afdekking één geheel vormen.

129.82 mobiele mestinstallatie

in zijn geheel verplaatsbare en verrijdbare, niet onlosmakelijk met de grond verbonden installatie voor de bewerking van mest.

129.83 monumentencommissie

een op basis van artikel 15 Monumentenwet 1988 ingestelde commissie met als taak het college op verzoek of uit eigen beweging te adviseren over de toepassing van de Monumentenwet 1988, de Wet algemene bepalingen omgevingsrecht, dit plan en het monumentenbeleid.

129.84 Natuur Netwerk Brabant

samenhangend netwerk van natuurgebieden van nationaal en internationaal belang met als doel de veiligstelling van ecosystemen met de daarbij behorende soorten bestaande uit de meest waardevolle natuur- en bosgebieden en andere gebieden met belangrijke aanwezige en te ontwikkelen natuurwaarden.

129.85 natuurwaarde

de aan een gebied toegekende waarde in verband met de aanwezige flora en fauna.

129.86 NEN

de door de Stichting Nederlands Normalisatie-instituut uitgegeven norm, zoals deze luidde op het moment van vaststelling van het plan.

129.87 nieuwvestiging

het omschakelen naar een andere functie op de gronden die aangemerkt zijn als Bebouwing in open gebied maar waarbij, voor het volledig kunnen uitoefenen van de nieuwe functie, de gronden aangemerkt moeten gaan worden als Bebouwd gebied.

129.88 nutsvoorzieningen

de voorzieningen ten behoeve van het openbare nut, zoals transformatorhuisjes, gasreducerstations, schakelhuisjes, duikers, bemalingsinstallaties, gemaalgebouwtjes, telefooncellen, voorzieningen ten behoeve van (ondergrondse) afvalinzameling en apparatuur voor telecommunicatie.

129.89 odour units (ouE/m³. P98)

geurconcentratie als aantallen Europese odour units in een volume-eenheid lucht (ouE/m³), gemeten volgens de NEN-EN 13725:2003 'Luchtbepaling van de geurconcentratie door dynamische olfactometrie'; voor de geurbelasting wordt uitgegaan van het gebruikelijke 98-percentiel geurconcentratie hetgeen betekent dat de - met een verspreidingsmodel - berekende geurconcentratie gedurende 98 procent van de tijdseenheid niet wordt overschreden.

129.90 omgevingsplan

bestemmingsplan met verbrede reikwijdte op grond van artikel 3.1 Wet ruimtelijke ordening, artikel 2.4 Crisis- en herstelwet en artikel 7c Besluit uitvoering Crisis- en herstelwet; het bestemmingsplan met verbrede reikwijdte bestaat uit de geometrisch bepaalde planobjecten met de bijbehorende regels en de daarbij behorende bijlagen.

129.91 omschakeling of vestiging

het omschakelen naar of vestigen van een andere functie op de gronden die zijn aangemerkt als Bebouwd gebied.

129.92 ondergeschikte detailhandel

detailhandel die als nevenactiviteit een duidelijke relatie heeft met de toegestane hoofdactiviteit en in ruimtelijk en functioneel opzicht duidelijk ondergeschikt is aan de toegestane hoofdactiviteit.

129.93 overig agrarisch bedrijf

agrarisch bedrijf dat niet binnen de begripsbepaling van veehouderij, (vollegrond)teeltbedrijf, paardenhouderij of glastuinbouw valt zoals witloftrekkerijen, champignonkwekerijen, wormenkwekerijen of aquacultuur.

129.94 overkapping

een bouwwerk, geen gebouw zijnde, voorzien van een dak.

129.95 paardenbak en vergelijkbare voorzieningen

een buitenrijbaan ten behoeve van paardrijactiviteiten, met een bodem van zand, hout, boomschors of ander materiaal om de bodem te verstevigen en al dan niet voorzien van een omheining; onder vergelijkbare voorzieningen worden verstaan paddocks (relatief kleine omheinde uitloop, veelal voorzien van een zandbodem, in aansluiting op de stalling en ten behoeve van de vrije uitloop van paarden en pony's), stap- trainingsmolens, longecirkels en paardencarrouzels.

129.96 paardenhouderij

een agrarisch bedrijf dat geheel of overwegend is gericht op:

- a. het houden, melken, stallen of africhten van paarden, alsmede de handel in paarden en/of;
- b. het fokken van paarden, de verkoop van gefokte paarden en het houden van paarden ten behoeve van de fokkerij.

129.97 paardrijactiviteiten

het houden van paarden en/of pony's ten behoeve van verhuur en eigen gebruik, alsmede het bieden van gelegenheid aan derden om hun paarden en/of pony's in pension te stallen en te weiden.

129.98 paardrijschool

een bedrijf dat gericht is op het lesgeven in paardrijden en daarvoor paarden en/of pony's houdt.

129.99 peil

- a. voor gebouwen die onmiddellijk aan de weg grenzen: de hoogte van die weg;
- b. in andere gevallen en voor bouwwerken, geen gebouwen zijnde: de gemiddelde hoogte van het aansluitende afgewerkte maaiveld, op het tijdstip van inwerkingtreding van dit plan.

129.100 platte afdekking

een horizontaal vlak, ter afdekking van een gebouw, dat meer dan tweederde van de grondoppervlakte van het gebouw beslaat.

129.101 plattelandswoning

een agrarische bedrijfswoning welke gebruikt mag worden door derden die geen binding hebben met het binnen hetzelfde functievak aanwezige agrarisch bedrijf.

129.102 praktijkruimte

een gebouw of een gedeelte daarvan, dat dient voor het beroepsmatig verlenen van diensten op administratief, architectonisch, kunstzinnig, juridisch, medisch, paramedisch, therapeutisch of een daarmee naar aard gelijk te stellen gebied.

129.103 professioneel vuurwerk

vuurwerk, niet zijnde consumentenvuurwerk.

129.104 recreatiewoning

een permanent ter plaatse aanwezig gebouw, geen woonkeet en geen caravan of andere constructie op wielen zijnde, dat bedoeld is om uitsluitend door een huishouden of daarmee gelijk te stellen groep van personen, dat het hoofdverblijf elders heeft, gedurende een gedeelte van het jaar te worden bewoond.

129.105 slopen

het geheel of gedeeltelijk afbreken van een bouwwerk.

129.106 Staat van Horeca-activiteiten

de Staat van Horeca-activiteiten die van deze regels deel uitmaakt.

129.107 Staat van Bedrijfsactiviteiten

de Staat van Bedrijfsactiviteiten die van deze regels deel uitmaakt.

129.108 stacaravan

een gebouw dat in zijn geheel kan worden verplaatst en is bestemd voor recreatief verblijf, waarbij de gebruikers hun hoofdverblijf elders hebben.

129.109 stalderingsgebied Overloon-Oss

gebied - bestaande uit de gemeenten Oss, Landerd, Grave, Uden, Mill en Sint Hubert, Cuijk, Boekel, Sint Antonius en Boxmeer - waarbinnen het oprichten van een dierenverblijf voor een hokdierenhouderij is gekoppeld aan de sanering van een bestaand dierenverblijf van een hokdierenhouderij met als doel de regionale concentratie van vee te reguleren en verdere leegstand te voorkomen; onder 'bestaand dierenverblijf' wordt in dit geval verstaan een feitelijk aanwezig, legaal opgericht dierenverblijf dat op grond van een omgevingsvergunning milieu (ex artikel 2.1.1.e Wabo) of de omgevingsvergunning beperkte milieutoets (ex artikel 2.1.i Wabo) of melding (ex artikel 1.10 Activiteitenbesluit milieubeheer) op 17 maart 2017 en de daaraan voorafgaande drie jaar onafgebroken bedrijfsmatig is gebruikt voor het houden van landbouwhuisdieren.

129.110 standplaats voor toeristisch kampeermiddel

een gedeelte van een terrein bestemd voor de plaatsing van een kampeermiddel, inclusief bij dat kampeermiddel behorende ondergeschikte onderkomens, zoals bijzettenten, gedurende een gedeelte van het jaar.

129.111 teeltondersteunende voorzieningen

voorzieningen of constructies die bij agrarische bedrijven worden toegepast om weersinvloeden te matigen, arbeidsomstandigheden te bevorderen, de toepassing van gewasbeschermingsmiddelen te verbeteren of de kwaliteit van producten te verbeteren, nader te onderscheiden in:

- a. tijdelijke teeltondersteunende voorzieningen: voorzieningen die niet langer dan 6 maanden gedurende een jaar worden geplaatst, te onderscheiden in:
 1. lage tijdelijke voorzieningen: voorzieningen zoals afdekfolies, acryldoek, insectengaas, tunnels met een bouwhoogte van niet meer dan 1.50 m;
 2. hoge tijdelijke voorzieningen: voorzieningen zoals hagelnetten, schaduwhallen, wandelkappen en regenkappen met een bouwhoogte van meer dan 1.50 m;
- b. permanente teeltondersteunende voorzieningen, te onderscheiden in:
 1. lage permanente voorzieningen: voorzieningen zoals containervelden;
 2. hoge permanente voorzieningen: voorzieningen zoals teeltondersteunende kassen, tunnelkassen, rolkassen, gaaskassen, stellingen en regenkappen met een bouwhoogte van meer dan 1.50 m.

129.112 tuincentrum

een bedrijf, gericht op de teelt en de verhandeling van bomen, heesters, planten, bloemen en andere siergewassen en in samenhang daarmee op de verkoop van artikelen die met de tuinbewerking of de inrichting van tuinen verband houden, zoals tuingereedschap, tuinmeubilair en tuingrond.

129.113 veehouderij

agrarisch bedrijf gericht op het fokken, mesten en houden van runderen, varkens, schapen, geiten, pluimvee, tamme konijnen en/of pelsdieren.

129.114 vellen van houtopstand

rooien, met inbegrip van verplanten, alsmede het verrichten van handelingen die de dood of ernstige beschadiging of ontsiering van houtopstand ten gevolge kunnen hebben.

129.115 verblijfsmiddelen

de voor verblijf geschikte – al dan niet aan hun oorspronkelijk gebruik onttrokken – voer- en vaartuigen, arken, caravans, tenten en andere soortgelijke constructies, voor zover geen bouwwerken en geen kampeermiddelen zijnde.

129.116 verkoopvloeroppervlakte

de vloeroppervlakte van voor het publiek toegankelijke winkelruimten.

129.117 (vollegronds)teeltbedrijf

een agrarisch bedrijf dat zich richt op het telen van gewassen met een bedrijfsvoering die geheel of in overwegende mate niet in gebouwen plaatsvindt.

129.118 Wgh-inrichting

bedrijven, zoals bedoeld in artikel 2.1 lid 3 van het Besluit omgevingsrecht, die in belangrijke mate geluidshinder kunnen veroorzaken.

129.119 woning

een gebouw of gedeelte van een gebouw, bestaande uit een complex van ruimten, dat is bedoeld en dat dient voor de huisvesting van één huishouden.

129.120 zijerf

de gronden die behoren bij het hoofdgebouw en gelegen zijn aan de zijkant(en) van dat hoofdgebouw tussen de denkbeeldige lijnen in het verlengde van de voor- en achtergevel.

129.121 zorgvuldige veehouderij

een veehouderij die door het treffen van maatregelen, onder andere gericht op landschap, het verder sluiten van kringlopen op lokaal niveau, emissiebeperking en gezondheid voor mens en dier, ruimtelijk en maatschappelijk optimaal is ingepast in zijn omgeving.

Artikel 130 Wijze van meten

Bij de toepassing van deze regels wordt als volgt gemeten:

130.1 afstand

de afstand tussen bouwwerken onderling en de afstand van bouwwerken tot bouwperceelsgrenzen worden daar gemeten waar deze afstanden het kleinst zijn.

130.2 bouwhoogte van een antenne-installatie

- a. ingeval van een vrijstaande (schotel)antenne-installatie: tussen het peil en het hoogste punt van de (schotel)antenne-installatie;
- b. ingeval van een op of aan een bouwwerk gebouwde (schotel)antenne-installatie: tussen de voet van de (schotel)antenne-installatie en het hoogste punt van de (schotel)antenne-installatie.

130.3 bouwhoogte van een windturbine

vanaf de bovenkant van de fundering tot aan de wiekenas.

130.4 bouwhoogte van een bouwwerk

vanaf het peil tot aan het hoogste punt van een gebouw of van een overig bouwwerk, met uitzondering van ondergeschikte bouwonderdelen, zoals schoorstenen, antennes en naar de aard daarmee gelijk te stellen bouwonderdelen.

130.5 dakhelling

langs het dakvlak ten opzichte van het horizontale vlak.

130.6 breedte, lengte en diepte van een gebouw

tussen (de lijnen getrokken door) de buitenzijde van de gevels en het hart van de scheidingsmuren.

130.7 goothoogte van een bouwwerk

vanaf het peil tot aan de bovenkant van de goot c.q. de druiplijn, het boeibord of een daarmee gelijk te stellen constructiedeel.

130.8 inhoud van een bouwwerk

tussen de onderzijde van de begane grondvloer, de buitenzijde van de gevels (en/of het hart van de scheidingsmuren) en de buitenzijde van daken en dakkapellen.

130.9 oppervlakte van een bouwwerk

tussen de buitenwerkse gevelvlakken en/of het hart van de scheidingsmuren, neerwaarts geprojecteerd op het gemiddelde niveau van het afgewerkte bouwterrein ter plaatse van het bouwwerk.

130.10 vloeroppervlakte

de gebruiksoppervlakte volgens NEN2580.

Hoofdstuk 14 Algemene regels

Artikel 131 Aanwijzen van bestemmingen

De in dit plan opgenomen regels worden gelijkgesteld aan bestemmingen en regels, zoals bedoeld in artikel 3.1 van de Wet ruimtelijke ordening.

Artikel 132 Voldoende parkeergelegenheid

Tenzij in hoofdstuk 2 expliciet is voorzien in een andere beoordelingregel ten aanzien van de aanwezigheid van voldoende parkeergelegenheid, geldt de volgende regeling:

- a. bij de oprichting van een nieuw bouwwerk, de vergroting van een bestaand bouwwerk of de verandering van de functie van een bouwwerk al dan niet met bijbehorend bouwperceel dient in voldoende parkeergelegenheid te worden voorzien;
- b. bij een omgevingsvergunning, melding, dan wel bij de beoordeling of de functie in overeenstemming is met het plan (afwijking en delegatie) wordt aan de hand van op dat moment van toepassing zijnde CROW-normen bepaald of er sprake is van voldoende parkeergelegenheid;
- c. bij een omgevingsvergunning of een maatwerkvoorschrift kan worden afgeweken van het bepaalde in sub a en worden toegestaan dat in minder dan voldoende parkeergelegenheid wordt voorzien, mits dit geen onevenredige afbreuk doet aan de parkeersituatie.

Parkeergelegenheid die is gerealiseerd om te voorzien in voldoende parkeergelegenheid dient in stand te worden gehouden.

Artikel 133 Advies

Het bevoegd gezag kan voor de toepassing van de regels in dit omgevingsplan indien zij dat noodzakelijk acht een ter zake onafhankelijk deskundig geachte commissie of een ter zake onafhankelijke deskundige om advies vragen. Het bevoegd gezag kan het advies gemotiveerd terzijde leggen.

Artikel 134 Anti-dubbeltelregel

Grond die eenmaal in aanmerking is genomen bij het toestaan van een bouwplan waaraan uitvoering is gegeven of alsnog kan worden gegeven, blijft bij de beoordeling van latere bouwplannen buiten beschouwing.

Artikel 135 Overgangsrecht

135.1 Overgangsrecht bouwwerken

Voor bouwwerken luidt het overgangsrecht als volgt:

- a. een bouwwerk dat op het tijdstip van inwerkingtreding van het omgevingsplan aanwezig of in uitvoering is, dan wel gebouwd kan worden krachtens een omgevingsvergunning voor het bouwen, en afwijkt van het plan, mag, mits deze afwijking naar aard en omvang niet wordt vergroot:
 1. gedeeltelijk worden vernieuwd of veranderd;
 2. na het tenietgaan ten gevolge van een calamiteit geheel worden vernieuwd of veranderd, mits de aanvraag van de omgevingsvergunning voor het bouwen wordt gedaan binnen twee jaar na de dag waarop het bouwwerk is tenietgegaan;
- b. het bevoegd gezag kan eenmalig in afwijking van dit lid onder a een omgevingsvergunning verlenen voor het vergroten van de inhoud van een bouwwerk als bedoeld in dit lid onder a met maximaal 10%;
- c. dit lid onder a is niet van toepassing op bouwwerken die weliswaar bestaan op het tijdstip van inwerkingtreding van het plan, maar zijn gebouwd zonder vergunning en in strijd met het daarvoor geldende plan, daaronder begrepen de overgangsbepaling van dat plan.

135.2 Overgangsrecht bouwen en bestaande maten

Op bouwwerken waarvoor in deze regels is bepaald dat de bestaande afstand, inhoud, dakhelling, oppervlakte, goot- of bouwhoogte in afwijking van de algemeen geldende regels, als maximaal of minimaal toelaatbare maat mag gelden, is het Overgangsrecht bouwwerken zoals opgenomen in 135.1 niet van toepassing.

135.3 Overgangsrecht gebruik

Voor gebruik luidt het overgangsrecht als volgt:

- a. het gebruik van grond en bouwwerken dat bestond op het tijdstip van inwerkingtreding van het omgevingsplan en hiermee in strijd is, mag worden voortgezet;
- b. het is verboden het met het omgevingsplan strijdige gebruik, bedoeld in dit lid onder a, te veranderen of te laten veranderen in een ander met dat plan strijdig gebruik, tenzij door deze verandering de afwijking naar aard en omvang wordt verkleind;
- c. indien het gebruik, bedoeld in dit lid onder a, na het tijdstip van de inwerkingtreding van het plan voor een periode langer dan een jaar wordt onderbroken, is het verboden dit gebruik daarna te hervatten of te laten hervatten;
- d. dit lid onder a is niet van toepassing op het gebruik dat reeds in strijd was met het voorheen geldende omgevingsplan, daaronder begrepen de overgangsbepalingen van dat plan.

Artikel 136 Persoonsgebonden overgangsrecht

In afwijking van de overige bepalingen in dit plan mag op het adres Milseweg 1a het bestaande gebruik voor woondoeleinden onbeperkt worden voortgezet uitsluitend door G. J. H. Peters, geboren 15 april 1958 en M. G. V. Peters-Van den Broek, geboren 19 november 1955.

Artikel 137 Slotregel

Deze regels worden aangehaald als: 'Regels van het omgevingsplan Reparatieherziening Buitengebied 2016'.

Hoofdstuk 15 Hier heeft een herziening van het moederplan plaatsgevonden

Artikel 138 Reparatieherziening - regels

Op deze locatie is het moederplan met de 'Reparatieherziening Buitengebied 2016' met de identificatiecode NL.IMRO.0755.OP2016Reparatiepl-VA01 gewijzigd voor wat betreft de artikelen 6.2, 64, 66, 75, 76.2, 82, 84, 86, 124 en 129.17.

Artikel 139 Reparatieherziening - locaties

Op deze locatie is het moederplan met de 'Reparatieherziening Buitengebied 2016' met de identificatiecode NL.IMRO.0755.OP2016Reparatiepl-VA01, gewijzigd.

Artikel 140 Herziening Veegplan 2

Op deze locatie is het moederplan met de herziening 'Omgevingsplan: Veegplan 2' met identificatienummer NL.IMRO.0755.OP2016Herziening02-VA01, gewijzigd.
Voor de betreffende locaties zijn de artikelleden 54.6, 54.7, 55.10 en 55.11 toegevoegd.

Artikel 141 Herziening Veegplan Ruimte voor ruimte

Op deze locatie is het moederplan met de herziening 'Omgevingsplan: Veegplan Ruimte voor Ruimte' met identificatienummer NL.IMRO.0755.OP2016Herziening01-VA01, gewijzigd.
Voor de betreffende locaties zijn de artikelleden 55.3, 55.4, 55.5, 55.6, 55.7, 55.8 en 55.9 toegevoegd.

Bijlagen regels

Deze bijlagen worden toegevoegd aan de digitale dataset; voor de reparatieherzieningen zijn geen specifieke bijlagen toegevoegd aan de bijlagen van het herzieningsdocument.

