Oude versus nieuwe komgrenzen

Naast het herstellen van de oude bebouwde komgrenzen, zijn op diverse locaties die komgrenzen iets opgeschoven. Op onderstaande afbeelding zijn de locaties te vinden. Vervolgens wordt er ingezoomd op deze locaties wat er veranderd is.

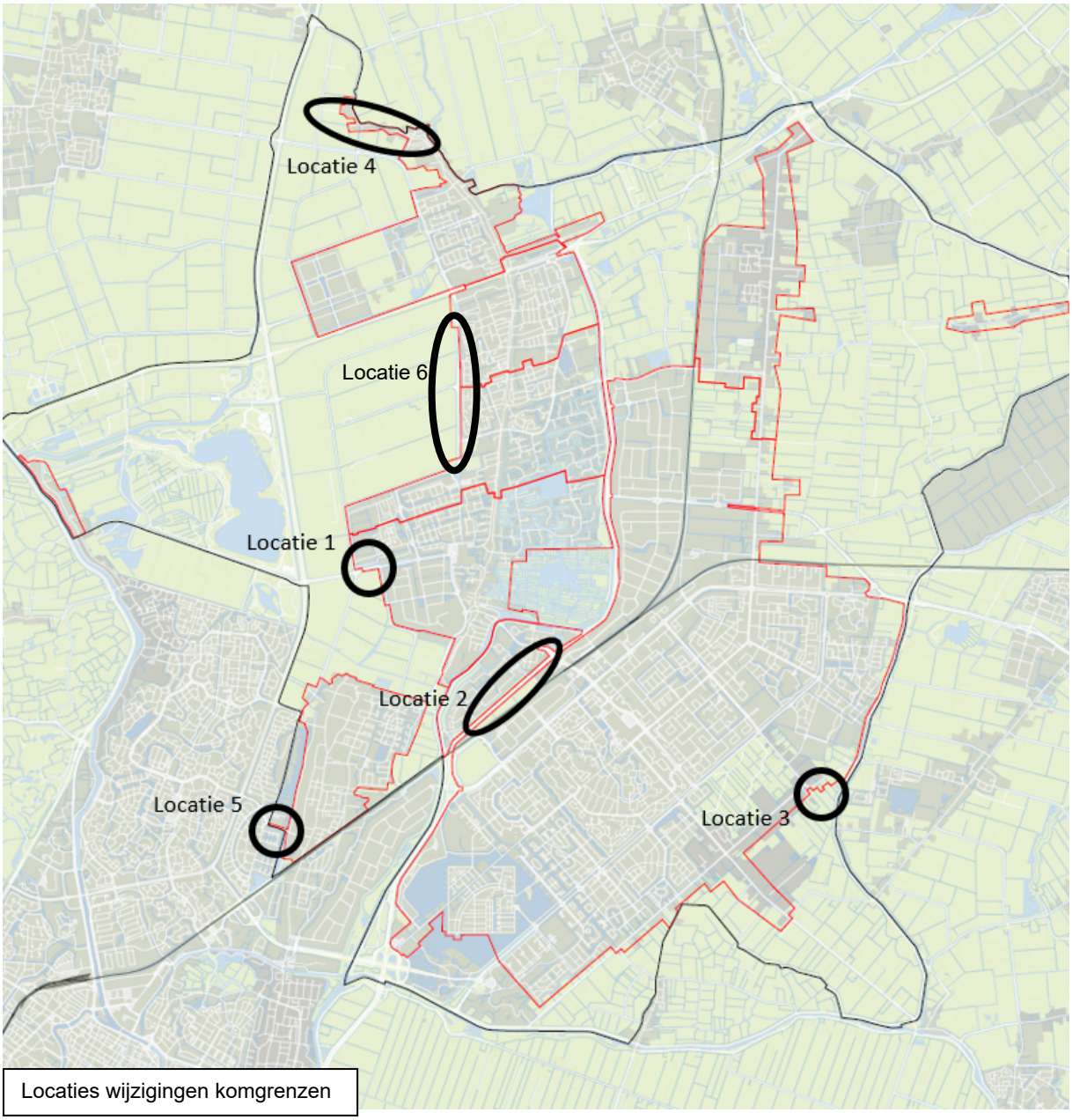

Locaties wijzigingen komgrenzen

Locatie 1
De komgrens is hier verlegd zodat ook de nieuwe woonwijk in de bebouwde kom valt. Hierbij is de dunne rode lijn de oude grens en de dikke rode lijn de nieuwe grens.

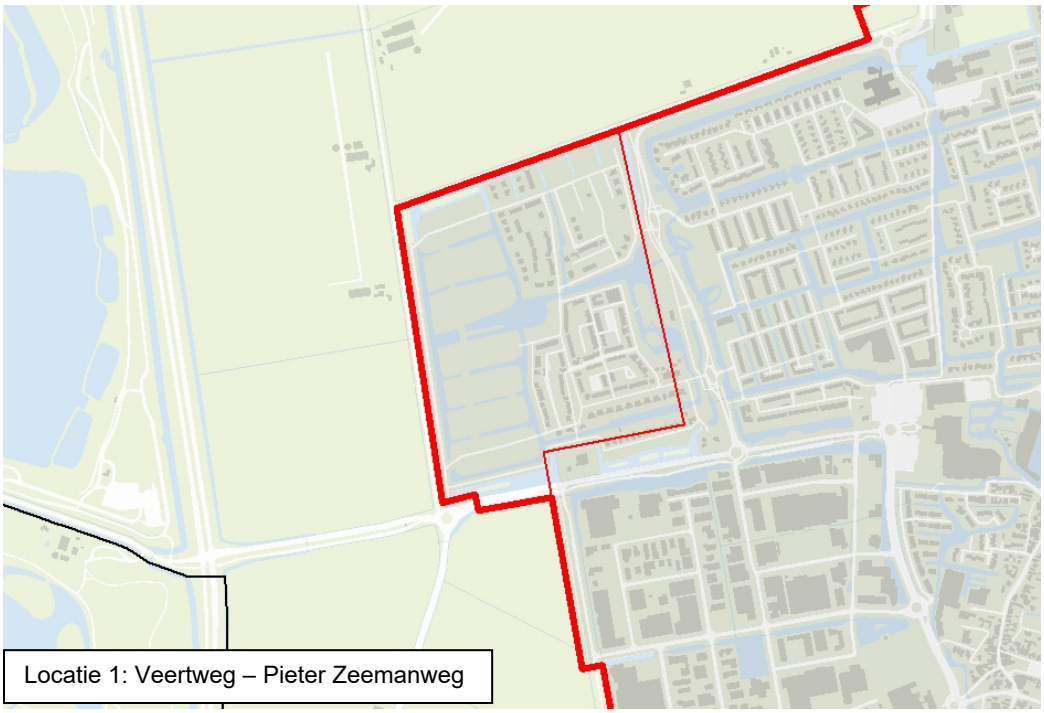

Locatie 1: Veertweg – Pieter Zeemanweg

Locatie 2
1. Bij de woonwijk Laan van Broekhorn liepen de twee bebouwde komgrenzen vlak naast elkaar. Wat onnodig was. Hier komt één grens.
2. In het verleden is per abuis de komgrens doorgetrokken op de N242, terwijl deze oorspronkelijk meer westelijk ligt. De komgrens komt nu weer op de oorspronkelijk plek te liggen. Dit is op de afbeelding weergeven: de rode dunne lijnen zijn de oude komgrenzen en de dikke rode lijnen zijn de nieuwe kom grenzen.

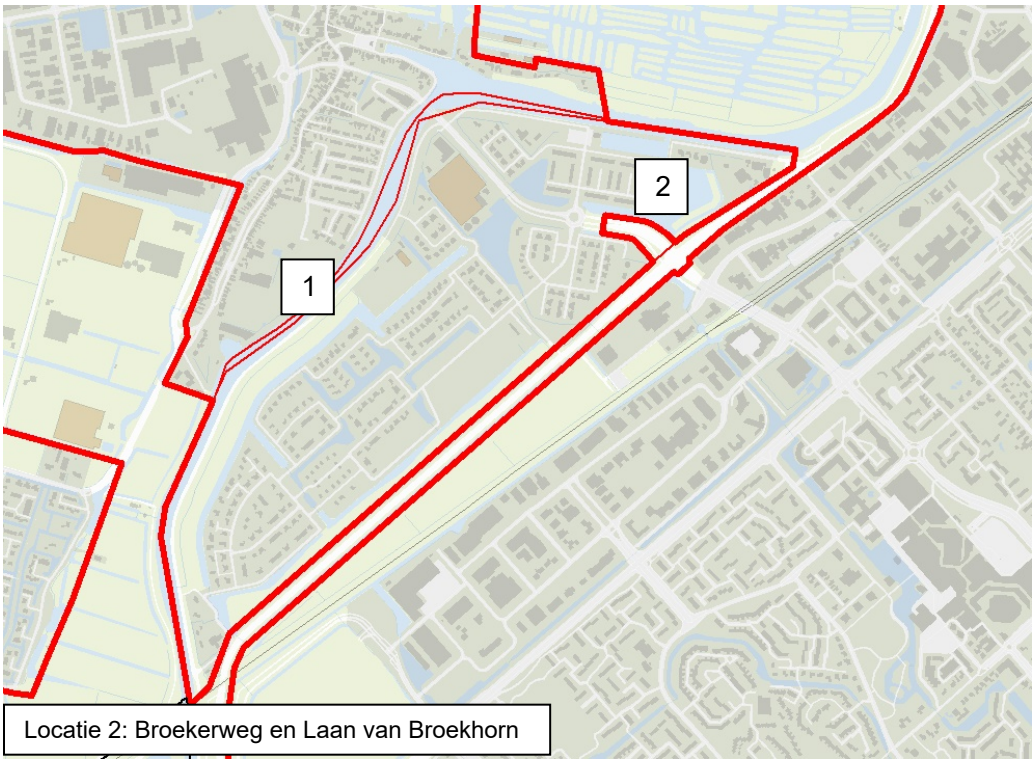

Locatie 2: Broekerweg en Laan van Broekhorn

Locatie 3
De komgrens bij de Jan Glijnisweg, tussen de Beukenlaan en Oostdijk, wordt wat verlegd zodat de Jan Glijnisweg vanaf de Oostdijk binnen de bebouwde kom ligt en de kavels helemaal binnen de bebouwde kom grenzen vallen.
De dunne rode lijn is de oude komgrens en de dikke rode lijn is de nieuwe komgrens.

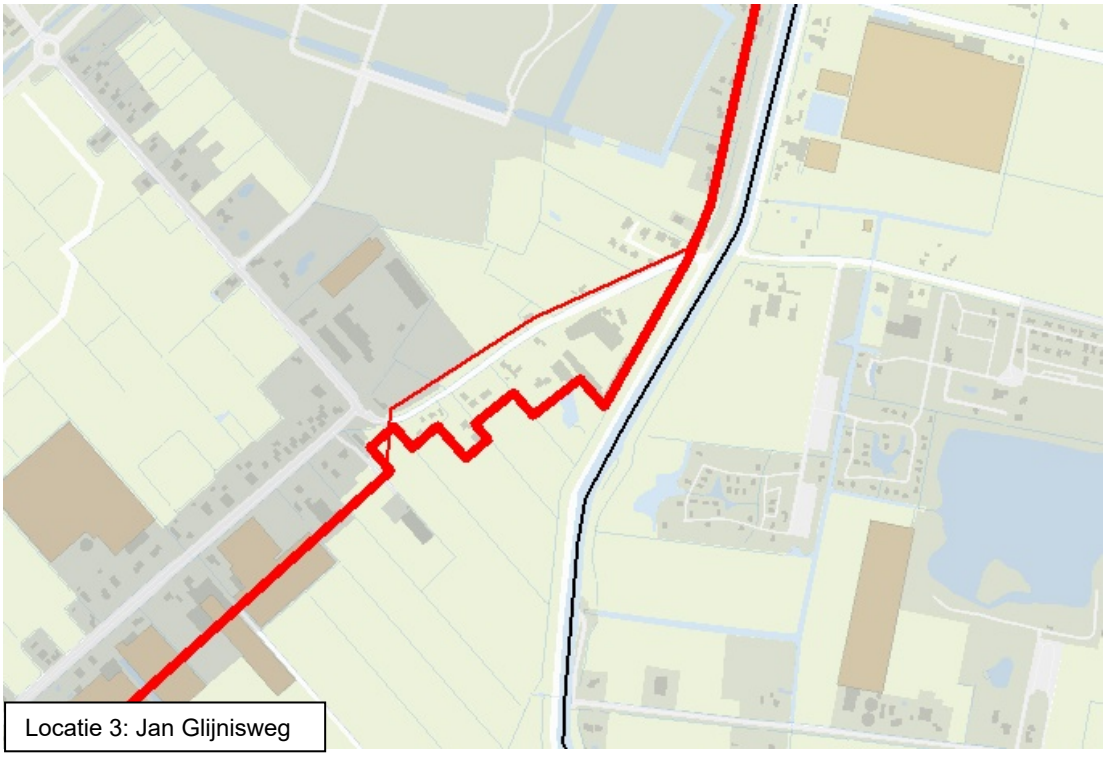

Locatie 3: Jan Glijnisweg

Locatie 4
Hier liep de oude bebouwde kom grens over het grondgebied van de gemeente Schagen heen. Om dit recht te trekken wordt de komgrens iets terug gelegd tot op grond van de gemeente Dijk en Waard. Hiervoor worden ook de borden verplaatst. Op onderstaande tekening is de zwarte grens de gemeente grens, de dunne rode grens de oude grens en de dikke rode grens de nieuwe grens.



Locatie 4: Woudmeerweg

Locatie 5
Op de Kruissloot lag de bebouwde kom grens buiten de gemeente grens. De bebouwde komgrens wordt nu terug gelegd tot op de gemeentegrens. Daarnaast zijn er momenteel plannen voor de ontwikkeling van de kassen aan de Kruissloot. Omdat het hier woningbouw betreft is het wenselijk ook deze ontwikkeling binnen de bebouwde kom te leggen. Op onderstaande tekening is de zwarte grens de gemeente grens, de dunne rode grens de oude grens en de dikke rode grens de nieuwe grens.



Locatie 5: Kruissloot

Locatie 6
In de huidige situatie zijn de bebouwde komborden buiten reeds verplaatst. Dit is echter officieel nog niet middels een besluit bekrachtigd. Buiten zal er dus feitelijk niets wijzigen en is het een formele handeling.

